



माण्डवी गाउँपालिका
गाउँ कार्यपालिकाको कार्यालय

जसपुर, प्यूठान
माण्डवी गाउँपालिका, विभिनी प्रदेस, नेपाल
जसपुर, प्यूठान
विभिनी प्रदेस, नेपाल

मो: ९७७०९३४००४
Website: www.mandavimun.gov.np
info@mandavimun.gov.np
E-mail: mandavimun2073@gmail.com

प.स २०८१/०८२
च.नं:

भू-वर्गिकरण प्रतिवेदन माथि दाबी विरोध गर्ने सम्बन्धी सूचना ।

सूचना प्रकाशित मिति : २०८२/०१/११
(नेपाल संवत्: ११४५ चौलागा, एकादशी)

प्रस्तुत विषयमा भूमि व्यवस्था सहकारी तथा गरिवी निवारण मन्त्रालयको मिति २०७९/०२/२७ को परिपत्र र भू-उपयोग नीति, २०७२, भू-उपयोग ऐन, २०७६ तथा भू-उपयोग नियमावली, २०७९ बमोजिम यस माण्डवी गाउँपालिका सवै वडाहरुमा स्थानीयहरुको छलफल पश्चात जग्गाहरुको वर्गिकरण:(कृषि क्षेत्र, आवासिय क्षेत्र, व्यावसायिक क्षेत्र, औद्योगिक क्षेत्र, खानी तथा खनिज क्षेत्र, वन क्षेत्र, नदि खोला तथा सिमसार क्षेत्र, सार्वजनिक उपयोगको क्षेत्र, सांस्कृतिक तथा पुरातात्विक) महत्वको क्षेत्र र नेपाल सरकारले तोके बमोजिमको क्षेत्र विभाजन गरी गाउँपालिकामा पेश भएको सन्दर्भमा यस माण्डवी गाउँपालिकाका गाउँवासीहरुले आ-आफ्नो जग्गाहरुको वर्गिकरण कुन क्षेत्रमा पर्छ? सम्बन्धित वडा कार्यालयमा गई वा यस गाउँपालिकाको वेवसाईट www.mandavimun.gov.np मा गई जग्गाको नक्सा तथा प्रतिवेदन हेरी चित नबुझेमा सोको मनासिव कारण खुलाई सम्बन्धित जग्गाको कित्ता नं. सहित यो सूचना प्रकाशन भएको मितिले १५ (पन्ध्र) दिन भित्र गाउँपालिकामा निवेदन पेश गर्नुहुन सम्बन्धित सबैको जानकारीका लागि यो सूचना प्रकाशन गरिएको छ ।

[Handwritten Signature]
०९/११

बलराम पौडेल

नि. प्रमुख प्रशासकीय अधिकृत



भू-उपयोग वर्गीकरण
माण्डवी गाउँपालिका, प्यूठान, लुम्बिनी प्रदेश

वडा नं. १

क्र.सं.	पालिका वडा	साविक गाविस	गाविस वडा	गाविस कोड	कित्ता नं.	ग्रिड नं.	भू-उपयोग वर्ग	कृषि/ गैर कृषि	क्षेत्रफल (वर्ग मि.)	क्षेत्रफल (रो.आ.पै.दा.)
१	१	तिराम	१	११	२	०९७००२३	कृषि	कृषि	४३०.६	०-१३-२-०.७
२	१	तिराम	१	११	३	०९७००२३	कृषि	कृषि	४३१.०	०-१३-२-०.९
३	१	तिराम	१	११	४	०९७००२३	कृषि	कृषि	१०१७.१	१-१५-३-३.८
४	१	तिराम	१	११	५	०९७००२३	कृषि	कृषि	६१४.४	१-३-१-१.२
५	१	तिराम	१	११	६	०९७००२३	कृषि	कृषि	१२५१.२	२-७-१-१.६
६	१	तिराम	१	११	७	०९७००२३	कृषि	कृषि	७१६.१	१-६-२-०.३
७	१	तिराम	१	११	८	०९७००२३	कृषि	कृषि	१४८४.६	२-१४-२-३
८	१	तिराम	१	११	९	०९७००२३	कृषि	कृषि	१६२२.१	३-३-०-०.३
९	१	तिराम	१	११	१०	०९७००२३	कृषि	कृषि	११४३.५	२-३-३-३.४
१०	१	तिराम	१	११	११	०९७००२३	कृषि	कृषि	२३४७.८	४-९-३-१.४
११	१	तिराम	१	११	१२	०९७००२३	सार्वजनिक उपयोग	गैर कृषि	३४७.३	०-१०-३-२.८
१२	१	तिराम	१	११	१३	०९११५८४	वन	गैर कृषि	२३४३९७.५	४६०-११-२-३.७
१३	१	तिराम	१	११	१३	०९७००२३	कृषि	कृषि	१५७३.०	३-१-१-३.५
१४	१	तिराम	१	११	१४	०९७००२३	कृषि	कृषि	७८४.३	१-८-२-२.६
१५	१	तिराम	१	११	१५	०९७००२३	कृषि	कृषि	६६२.०	१-४-३-१.१
१६	१	तिराम	१	११	१६	०९७००२३	कृषि	कृषि	६२२.१	१-३-२-१
१७	१	तिराम	१	११	१७	०९७००२३	कृषि	कृषि	४०५७.४	७-१५-२-१.७
१८	१	तिराम	१	११	१८	०९७००२३	कृषि	कृषि	८८३.९	१-११-३-०.८
१९	१	तिराम	१	११	१९	०९७००२३	कृषि	कृषि	३४०९.०	६-११-०-३.४
२०	१	तिराम	१	११	२०	०९७००२३	कृषि	कृषि	८९९.२	१-१२-१-०.५
२१	१	तिराम	१	११	२१	०९७००२३	नदी, ताल तथा सिमसार	गैर कृषि	२७५.३	५-६-२-०.९
२२	१	तिराम	१	११	२२	०९७००२३	कृषि	कृषि	५६१.८	१-१-२-२.७
२३	१	तिराम	१	११	२३	०९७००२३	सार्वजनिक उपयोग	गैर कृषि	११३.७	०-३-२-१.२
२४	१	तिराम	१	११	२४	०९७००२३	कृषि	कृषि	२११०.१	४-२-१-१.८
२५	१	तिराम	१	११	२५	०९७००२३	कृषि	कृषि	४५१६.६	८-१४-०-०.७
२६	१	तिराम	१	११	२६	०९७००२३	कृषि	कृषि	३९३९.६	७-११-३-२.४
२७	१	तिराम	१	११	२७	०९७००२३	कृषि	कृषि	३२४५.१	६-६-०-०.९
२८	१	तिराम	१	११	२८	०९७००२३	कृषि	कृषि	६६९.२	१-५-०-०.८
२९	१	तिराम	१	११	२९	०९७००२३	कृषि	कृषि	२७८१.२	५-७-१-३.५
३०	१	तिराम	१	११	३०	०९७००२३	कृषि	कृषि	१३६८.२	२-११-०-०.५
३१	१	तिराम	१	११	३१	०९७००२३	सार्वजनिक उपयोग	गैर कृषि	७४१.२	१-७-१-१
३२	१	तिराम	१	११	३२	०९७००२३	कृषि	कृषि	४३४३.८	८-८-२-१.८
३३	१	तिराम	१	११	३३	०९७००२३	कृषि	कृषि	१७९८.५	३-८-२-१
३४	१	तिराम	१	११	३४	०९७००२३	कृषि	कृषि	२९३७.७	५-१२-१-२.२
३५	१	तिराम	१	११	३५	०९७००२३	कृषि	कृषि	२७४४.५	५-६-१-१
३६	१	तिराम	१	११	३६	०९७००२३	कृषि	कृषि	१४६३.०	२-१४-०-०.२
३७	१	तिराम	१	११	३७	०९७००२३	कृषि	कृषि	२७०४.१	५-५-०-०.७
३८	१	तिराम	१	११	३८	०९७००२३	आवास	गैर कृषि	५१५.७	१-०-०-३.५
३९	१	तिराम	१	११	३८	०९७००२३	कृषि	कृषि	१६५६.३	३-४-०-१.४
४०	१	तिराम	१	११	४०	०९७००२३	आवास	गैर कृषि	१७२५.१	३-६-१-०.१
४१	१	तिराम	१	११	४१	०९७००२३	कृषि	कृषि	१०४२.६	२-०-३-०.६
४२	१	तिराम	१	११	४२	०९७००२३	कृषि	कृषि	७९९.६	१-९-०-२.३
४३	१	तिराम	१	११	४३	०९७००२३	आवास	गैर कृषि	११८७.२	२-५-१-१.४

क्र.सं.	पालिका वडा	साविक गाविस	गाविस वडा	गाविस कोड	कित्ता नं.	ग्रिड नं.	भू-उपयोग वर्ग	कृषि/ गैर कृषि	क्षेत्रफल (वर्ग मि.)	क्षेत्रफल (रो.आ.पै.दा.)
४४	१	तिराम	१	११	४३	०९७००२३	कृषि	कृषि	५७९९.०	११-६-१-२
४५	१	तिराम	१	११	४४	०९७००२३	कृषि	कृषि	१६८३.९	३-४-३-३.३
४६	१	तिराम	१	११	४५	०९७००२३	कृषि	कृषि	१७९१.९	३-८-१-१.७
४७	१	तिराम	१	११	४६	०९७००२३	आवास	गैर कृषि	९६६.६	१-१४-१-२.४
४८	१	तिराम	१	११	४६	०९७००२३	कृषि	कृषि	३८९३.९	७-१०-१-३.४
४९	१	तिराम	१	११	४७	०९७००२३	कृषि	कृषि	१२९८.७	२-८-३-१.५
५०	१	तिराम	१	११	४८	०९७००२३	नदी, ताल तथा सिमसार	गैर कृषि	३४१.७	०-१०-२-३.९
५१	१	तिराम	१	११	४९	०९७००२३	कृषि	कृषि	१३३८.१	२-१०-०-१.३
५२	१	तिराम	१	११	५०	०९७००२३	आवास	गैर कृषि	२०६७.९	४-१-०-०.५
५३	१	तिराम	१	११	५१	०९७००२३	कृषि	कृषि	२३३०.४	४-९-१-०.६
५४	१	तिराम	१	११	५२	०९७००२३	कृषि	कृषि	४३३२.६	८-८-१-०.२
५५	१	तिराम	१	११	५२	०९७००२३	कृषि	कृषि	२०५७.९	४-०-२-३.५
५६	१	तिराम	१	११	५२	०९७००२३	आवास	गैर कृषि	१३५८.५	२-१०-२-३.६
५७	१	तिराम	१	११	५३	०९७००२३	कृषि	कृषि	३०८६.१	६-१-०-०.९
५८	१	तिराम	१	११	५४	०९७००२३	कृषि	कृषि	२३७५.१	४-१०-२-३.१
५९	१	तिराम	१	११	५५	०९७००२३	कृषि	कृषि	१४७४.०	२-१४-१-१.७
६०	१	तिराम	१	११	५६	०९७००२३	कृषि	कृषि	१३७५.३	२-११-१-०
६१	१	तिराम	१	११	५७	०९७००२३	कृषि	कृषि	३६०८.५	७-१-१-३.८
६२	१	तिराम	१	११	५८	०९७००२३	कृषि	कृषि	३२९३.३	६-७-२-१.२
६३	१	तिराम	१	११	५९	०९७००२३	नदी, ताल तथा सिमसार	गैर कृषि	४७३.२	०-१४-३-२.१
६४	१	तिराम	१	११	६०	०९७००२३	कृषि	कृषि	१३९७.४	२-११-३-३.२
६५	१	तिराम	१	११	६१	०९७००२३	कृषि	कृषि	१०३७.६	२-०-२-२.१
६६	१	तिराम	१	११	६३	०९७००२३	कृषि	कृषि	१५६८.६	३-१-१-१.३
६७	१	तिराम	१	११	६४	०९७००२३	कृषि	कृषि	१०९८.९	२-२-२-१
६८	१	तिराम	१	११	६५	०९७००२३	कृषि	कृषि	२२३७.८	४-६-१-२.१
६९	१	तिराम	१	११	६६	०९७००२३	कृषि	कृषि	३६५६.१	७-२-३-३.७
७०	१	तिराम	१	११	६७	०९११५८३	कृषि	कृषि	१०१४.७	१-१५-३-२.६
७१	१	तिराम	१	११	६७	०९७००२३	कृषि	कृषि	१४७४.२	२-१४-१-१.८
७२	१	तिराम	१	११	६८	०९११५८३	कृषि	कृषि	३७९७.७	७-७-१-३
७३	१	तिराम	१	११	६९	०९७००२३	कृषि	कृषि	११४१.५	२-३-३-२.४
७४	१	तिराम	१	११	७०	०९११५८३	कृषि	कृषि	१२०.१	०-३-३-०.४
७५	१	तिराम	१	११	७०	०९७००२३	कृषि	कृषि	२९८३.०	५-१३-३-१.१
७६	१	तिराम	१	११	७१	०९७००२३	कृषि	कृषि	१४००.८	२-१२-०-०.९
७७	१	तिराम	१	११	७२	०९७००२३	कृषि	कृषि	१०६४.०	२-१-१-३.४
७८	१	तिराम	१	११	७३	०९७००२३	कृषि	कृषि	११६२.१	२-४-२-०.७
७९	१	तिराम	१	११	७४	०९७००२३	कृषि	कृषि	९०३.३	१-१२-१-२.५
८०	१	तिराम	१	११	७५	०९७००२३	कृषि	कृषि	३००१.९	५-१४-१-२.६
८१	१	तिराम	१	११	७६	०९७००२३	कृषि	कृषि	१३९१.३	२-११-३-०.१
८२	१	तिराम	१	११	७७	०९७००२३	कृषि	कृषि	५३३३.०	१०-७-२-३.५
८३	१	तिराम	१	११	७८	०९७००२३	कृषि	कृषि	२८००.०	५-८-०-१
८४	१	तिराम	१	११	७९	०९७००२३	नदी, ताल तथा सिमसार	गैर कृषि	६४९.३	१-४-१-२.७
८५	१	तिराम	१	११	८०	०९७००२३	कृषि	कृषि	११९१८.३	२३-६-३-१.२
८६	१	तिराम	१	११	८२	०९७००२३	कृषि	कृषि	५४१३.९	१०-१०-१-०.२
८७	१	तिराम	१	११	८३	०९७००२३	कृषि	कृषि	८०७.२	१-९-१-२.२
८८	१	तिराम	१	११	८४	०९७००२३	कृषि	कृषि	८७०.९	१-११-१-२.२
८९	१	तिराम	१	११	८५	०९११५८३	कृषि	कृषि	९२.६	०-२-३-२.६
९०	१	तिराम	१	११	८५	०९७००२३	कृषि	कृषि	३३९९.५	६-१०-३-२.६

क्र.सं.	पालिका वडा	साविक गाविस	गाविस वडा	गाविस कोड	कित्ता नं.	ग्रिड नं.	भू-उपयोग वर्ग	कृषि/ गैर कृषि	क्षेत्रफल (वर्ग मि.)	क्षेत्रफल (रो.आ.पै.दा.)
९१	१	तिराम	१	११	८६	०९११५८३	वन	गैर कृषि	४१५८९.४	८१-११-३-३.६
९२	१	तिराम	१	११	८६	०९११५८४	वन	गैर कृषि	४४९८४.१	८८-६-२-३.८
९३	१	तिराम	१	११	८६	०९७००२३	सार्वजनिक उपयोग	गैर कृषि	७२.८	०-२-१-०.६
९४	१	तिराम	१	११	८६	०९७००२४	सार्वजनिक उपयोग	गैर कृषि	३३४.१	०-१०-२-०.१
९५	१	तिराम	१	११	८७	०९७००२३	कृषि	कृषि	३१६.१	०-९-३-३
९६	१	तिराम	१	११	८८	०९७००२३	कृषि	कृषि	२११२.१	४-२-१-२.८
९७	१	तिराम	१	११	८९	०९११५८३	कृषि	कृषि	७७.४	०-२-१-२.९
९८	१	तिराम	१	११	८९	०९७००२३	कृषि	कृषि	२७७७.९	५-७-१-१.८
९९	१	तिराम	१	११	८९	०९७००२४	कृषि	कृषि	१४७.४	०-४-२-२.२
१००	१	तिराम	१	११	९०	०९७००२३	कृषि	कृषि	१८०.०	०-५-२-२.६
१०१	१	तिराम	१	११	९०	०९७००२४	कृषि	कृषि	२७४९.३	५-६-१-३.५
१०२	१	तिराम	१	११	९१	०९७००२३	कृषि	कृषि	२१४.९	०-६-३-०.१
१०३	१	तिराम	१	११	९१	०९७००२४	कृषि	कृषि	१०८६.३	२-२-०-२.६
१०४	१	तिराम	१	११	९२	०९७००२४	कृषि	कृषि	४५३९.३	८-१४-३-०.२
१०५	१	तिराम	१	११	९३	०९७००२५	वन	गैर कृषि	४७६१३.६	९३-९-१-२.९
१०६	१	तिराम	१	११	९३	०९११५८२	वन	गैर कृषि	३५६७९.२	७०-२-०-१.६
१०७	१	तिराम	१	११	९३	०९११५८३	वन	गैर कृषि	२१६३०४.५	४२५-२-२-३.४
१०८	१	तिराम	१	११	९३	०९७००२४	वन	गैर कृषि	११३५०१२.८	२२३०-१५-३-०.९
१०९	१	तिराम	१	११	९३	०९७००२२	वन	गैर कृषि	१३३२९०.६	२६१-१५-३-३.२
११०	१	तिराम	१	११	९३	०९७००२३	सार्वजनिक उपयोग	गैर कृषि	६९९९.९	१३-१२-०-२.३
१११	१	तिराम	१	११	९४	०९७००२३	कृषि	कृषि	३९९८.९	७-१३-३-०.२
११२	१	तिराम	१	११	९५	०९७००२३	आवास	गैर कृषि	३५२१.४	६-१४-२-४
११३	१	तिराम	१	११	९६	०९७००२३	आवास	गैर कृषि	२८३७.१	५-९-०-३.६
११४	१	तिराम	१	११	९७	०९७००२३	कृषि	कृषि	६६६.६	१-४-३-३.४
११५	१	तिराम	१	११	९८	०९७००२३	कृषि	कृषि	२३२०.१	४-८-३-३.५
११६	१	तिराम	१	११	९९	०९७००२३	आवास	गैर कृषि	२६००.०	५-१-३-०.३
११७	१	तिराम	१	११	१००	०९७००२३	आवास	गैर कृषि	३९९४.१	७-१३-२-१.८
११८	१	तिराम	१	११	१०१	०९७००२३	कृषि	कृषि	१६५९.९	३-४-०-३.३
११९	१	तिराम	१	११	१०२	०९७००२३	कृषि	कृषि	५४३.३	१-१-०-१.४
१२०	१	तिराम	१	११	१०३	०९७००२३	कृषि	कृषि	७३८.४	१-७-०-३.६
१२१	१	तिराम	१	११	१०४	०९७००२३	कृषि	कृषि	१५९६.२	३-२-०-३.२
१२२	१	तिराम	१	११	१०५	०९७००२३	नदी, ताल तथा सिमसार	गैर कृषि	८०१.८	१-९-०-३.५
१२३	१	तिराम	१	११	१०६	०९७००२३	कृषि	कृषि	१७१७.४	३-६-०-०.२
१२४	१	तिराम	१	११	१०७	०९७००२३	कृषि	कृषि	१३२१.०	२-९-२-०.७
१२५	१	तिराम	१	११	१०८	०९७००२३	कृषि	कृषि	७८७.५	१-८-३-०.३
१२६	१	तिराम	१	११	१०९	०९७००२३	कृषि	कृषि	१८२०.३	३-९-०-४
१२७	१	तिराम	१	११	११०	०९७००२३	कृषि	कृषि	१२१२.६	२-६-०-२.२
१२८	१	तिराम	१	११	१११	०९७००२३	कृषि	कृषि	२१९०.८	४-४-३-२.४
१२९	१	तिराम	१	११	११२	०९७००२३	आवास	गैर कृषि	१६५७.०	३-४-०-१.८
१३०	१	तिराम	१	११	११२	०९७००२४	आवास	गैर कृषि	९९७.३	१-१५-१-१.८
१३१	१	तिराम	१	११	११३	०९७००२३	कृषि	कृषि	२२४.४	०-७-०-०.९
१३२	१	तिराम	१	११	११५	०९७००२३	कृषि	कृषि	४५६५.५	८-१५-२-१.४
१३३	१	तिराम	१	११	११६	०९७००२३	आवास	गैर कृषि	१५९७.६	३-२-०-३.९
१३४	१	तिराम	१	११	११६	०९७००२३	कृषि	कृषि	२७०१.१	५-४-३-३.२
१३५	१	तिराम	१	११	११७	०९७००२३	कृषि	कृषि	५४१.०	१-१-०-०.२
१३६	१	तिराम	१	११	११७	०९७००२३	कृषि	कृषि	३४६०.४	६-१२-३-१.३
१३७	१	तिराम	१	११	११७	०९७००२३	कृषि	कृषि	४८६३.२	९-८-३-३.१

क्र.सं.	पालिका वडा	साविक गाविस	गाविस वडा	गाविस कोड	कित्ता नं.	ग्रिड नं.	भू-उपयोग वर्ग	कृषि/ गैर कृषि	क्षेत्रफल (वर्ग मि.)	क्षेत्रफल (रो.आ.पै.दा.)
१३८	१	तिराम	१	११	११७	०९७००२३	आवास	गैर कृषि	५००.३	०-१५-२-३.७
१३९	१	तिराम	१	११	११७	०९७००२३	आवास	गैर कृषि	१०५.६	०-३-१-१.१
१४०	१	तिराम	१	११	११८	०९७००२३	आवास	गैर कृषि	१६३३.२	३-३-१-१.८
१४१	१	तिराम	१	११	११९	०९७००२३	आवास	गैर कृषि	२०९०.२	४-१-२-३.८
१४२	१	तिराम	१	११	११९	०९७००२४	आवास	गैर कृषि	१४५१.२	२-१३-२-२.२
१४३	१	तिराम	१	११	११९	०९७००२३	कृषि	कृषि	३५६८.५	७-०-०-३.७
१४४	१	तिराम	१	११	१२०	०९७००२३	सार्वजनिक उपयोग	गैर कृषि	१०१६.८	१-१५-३-३.७
१४५	१	तिराम	१	११	१२०	०९७००२४	सार्वजनिक उपयोग	गैर कृषि	५६०.८	१-१-२-२.२
१४६	१	तिराम	१	११	१२१	०९७००२४	कृषि	कृषि	१५७५.३	३-१-२-०.७
१४७	१	तिराम	१	११	१२१	०९७००२३	कृषि	कृषि	१७४१.३	३-६-३-०.२
१४८	१	तिराम	१	११	१२२	०९७००२३	कृषि	कृषि	३२६८.९	६-६-३-०.९
१४९	१	तिराम	१	११	१२२	०९७००२३	आवास	गैर कृषि	३७३७.०	७-५-२-०.४
१५०	१	तिराम	१	११	१२३	०९७००२३	कृषि	कृषि	३५११.९	६-१४-१-३.२
१५१	१	तिराम	१	११	१२४	०९७००२३	आवास	गैर कृषि	५३४.५	१-०-३-१
१५२	१	तिराम	१	११	१२५	०९७००२३	आवास	गैर कृषि	८७०.९	१-११-१-२.२
१५३	१	तिराम	१	११	१२६	०९७००२३	आवास	गैर कृषि	१६४५.७	३-३-३-०.१
१५४	१	तिराम	१	११	१२७	०९७००२३	आवास	गैर कृषि	१८४१.६	३-९-३-२.७
१५५	१	तिराम	१	११	१२८	०९७००२३	नदी, ताल तथा सिमसार	गैर कृषि	२९९९.३	५-१४-१-१.२
१५६	१	तिराम	१	११	१३०	०९७००२३	कृषि	कृषि	३०४५.९	५-१५-३-०.७
१५७	१	तिराम	१	११	१३१	०९७००२३	कृषि	कृषि	५०३३.३	९-१४-१-०.७
१५८	१	तिराम	१	११	१३३	०९७००२३	कृषि	कृषि	६७०६.३	१३-२-३-२.६
१५९	१	तिराम	१	११	१३४	०९७००२३	कृषि	कृषि	४०७४.६	८-०-०-२.३
१६०	१	तिराम	१	११	१३५	०९७००२३	कृषि	कृषि	६४५६.९	१२-११-०-१.१
१६१	१	तिराम	१	११	१३६	०९७००२३	कृषि	कृषि	१४२७.४	२-१२-३-२.२
१६२	१	तिराम	१	११	१३७	०९७००२३	कृषि	कृषि	१५९०.०	३-२-०-०.१
१६३	१	तिराम	१	११	१३८	०९७००२३	कृषि	कृषि	१८५९.८	३-१०-१-३.८
१६४	१	तिराम	१	११	१३९	०९७००२३	कृषि	कृषि	३७०५.३	७-४-२-०.५
१६५	१	तिराम	१	११	१४०	०९७००२३	कृषि	कृषि	२०८.१	०-६-२-०.७
१६६	१	तिराम	१	११	१४१	०९७००२३	कृषि	कृषि	१७००.०	३-५-१-३.४
१६७	१	तिराम	१	११	१४२	०९७००२३	कृषि	कृषि	२८०२.५	५-८-०-२.२
१६८	१	तिराम	१	११	१४३	०९७००२३	कृषि	कृषि	१६००.५	३-२-१-१.४
१६९	१	तिराम	१	११	१४४	०९७००२३	कृषि	कृषि	३००६.५	५-१४-२-०.९
१७०	१	तिराम	१	११	१४५	०९७००२३	कृषि	कृषि	३३४५.३	६-९-०-३.३
१७१	१	तिराम	१	११	१४६	०९७००२३	कृषि	कृषि	३६३०.९	७-२-०-३
१७२	१	तिराम	१	११	१४७	०९७००२३	कृषि	कृषि	४८१३.८	९-७-१-२.३
१७३	१	तिराम	१	११	१४८	०९७००२३	कृषि	कृषि	१७८८.१	३-८-०-३.८
१७४	१	तिराम	१	११	१४९	०९७००२३	सार्वजनिक उपयोग	गैर कृषि	२९२.७	०-९-०-३.३
१७५	१	तिराम	१	११	१५०	०९७००२३	कृषि	कृषि	९६९.२	१-१४-१-३.७
१७६	१	तिराम	१	११	१५१	०९७००२३	कृषि	कृषि	७३२.४	१-७-०-०.५
१७७	१	तिराम	१	११	१५२	०९७००२३	कृषि	कृषि	८९२.९	१-१२-०-१.३
१७८	१	तिराम	१	११	१५३	०९७००२३	कृषि	कृषि	२७५२.२	५-६-२-०.९
१७९	१	तिराम	१	११	१५४	०९७००२३	कृषि	कृषि	६७९२.१	१३-५-२-१.८
१८०	१	तिराम	१	११	१५५	०९७००६४	कृषि	कृषि	२३९.३	०-७-२-०.४
१८१	१	तिराम	१	११	१५६	०९७००२३	नदी, ताल तथा सिमसार	गैर कृषि	२३४५३.३	४६-१-२-१.६
१८२	१	तिराम	१	११	१५६	०९७००६५	नदी, ताल तथा सिमसार	गैर कृषि	३२७१.०	६-६-३-२
१८३	१	तिराम	१	११	१५७	०९७००२३	कृषि	कृषि	६८५.१	१-५-२-०.७
१८४	१	तिराम	१	११	१५७	०९७००६३	कृषि	कृषि	१०४५.७	२-०-३-२.२

क्र.सं.	पालिका वडा	साविक गाविस	गाविस वडा	गाविस कोड	कित्ता नं.	ग्रिड नं.	भू-उपयोग वर्ग	कृषि/ गैर कृषि	क्षेत्रफल (वर्ग मि.)	क्षेत्रफल (रो.आ.पै.दा.)
१८५	१	तिराम	१	११	१५८	०९११५८४	कृषि	कृषि	८.९	०-०-१-०.५
१८६	१	तिराम	१	११	१५८	०९७००२४	कृषि	कृषि	६०६.२	१-३-०-१
१८७	१	तिराम	१	११	१५९	०९११५८४	कृषि	कृषि	४०९१.५	८-०-२-२.८
१८८	१	तिराम	१	११	१५९	०९७००२४	कृषि	कृषि	१२४६.८	२-७-०-३.४
१८९	१	तिराम	१	११	१६०	०९७००२४	कृषि	कृषि	१०७४.५	२-१-३-०.७
१९०	१	तिराम	१	११	१६१	०९११५८४	कृषि	कृषि	४२.६	०-१-१-१.४
१९१	१	तिराम	१	११	१६२	०९७००२४	कृषि	कृषि	४९५९.१	९-११-३-३.४
१९२	१	तिराम	१	११	१६३	०९७००२४	कृषि	कृषि	१२९२.४	२-८-२-२.३
१९३	१	तिराम	१	११	१६४	०९७००२४	कृषि	कृषि	३१९९.२	६-४-२-१.८
१९४	१	तिराम	१	११	१६५	०९७००२४	कृषि	कृषि	८३१.३	१-१०-०-२.३
१९५	१	तिराम	१	११	१६६	०९७००२४	कृषि	कृषि	९५५.४	१-१४-०-०.८
१९६	१	तिराम	१	११	१६७	०९७००२४	कृषि	कृषि	१०५२.१	२-१-०-१.४
१९७	१	तिराम	१	११	१६९	०९७००२४	कृषि	कृषि	१८११.१	३-८-३-३.३
१९८	१	तिराम	१	११	१७०	०९७००२४	कृषि	कृषि	४२३३.०	८-५-०-२
१९९	१	तिराम	१	११	१७१	०९७००२४	कृषि	कृषि	३७६६.५	७-६-१-३.३
२००	१	तिराम	१	११	१७२	०९७००२४	कृषि	कृषि	३८८४.४	७-१०-०-२.६
२०१	१	तिराम	१	११	१७३	०९७००२४	कृषि	कृषि	९०५.८	१-१२-१-३.८
२०२	१	तिराम	१	११	१७४	०९११५८४	कृषि	कृषि	८.७	०-०-१-०.४
२०३	१	तिराम	१	११	१७४	०९७००२४	कृषि	कृषि	३१२२.३	६-२-०-३.१
२०४	१	तिराम	१	११	१७५	०९११५८४	कृषि	कृषि	९८०.१	१-१४-३-१.२
२०५	१	तिराम	१	११	१७५	०९७००२४	कृषि	कृषि	६२१.८	१-३-२-०.९
२०६	१	तिराम	१	११	१७६	०९११५८४	कृषि	कृषि	१२२६.५	२-६-२-१.२
२०७	१	तिराम	१	११	१७६	०९७००२४	कृषि	कृषि	१४६.२	०-४-२-१.६
२०८	१	तिराम	१	११	१७८	०९७००२४	सार्वजनिक उपयोग	गैर कृषि	२८०६.८	५-८-१-०.४
२०९	१	तिराम	१	११	१७९	०९७००२४	कृषि	कृषि	६०६७.६	११-१४-३-१.२
२१०	१	तिराम	१	११	१८०	०९७००२४	कृषि	कृषि	२३०१.९	४-८-१-२.३
२११	१	तिराम	१	११	१८१	०९७००२४	कृषि	कृषि	३६१५.०	७-१-२-३.१
२१२	१	तिराम	१	११	१८२	०९११५८४	कृषि	कृषि	२७९६.६	५-७-३-३.२
२१३	१	तिराम	१	११	१८४	०९११५८४	कृषि	कृषि	४२०५.९	८-४-१-०.४
२१४	१	तिराम	१	११	१८४	०९७००२४	कृषि	कृषि	३७३.५	०-११-२-३.९
२१५	१	तिराम	१	११	१८६	०९७००२४	कृषि	कृषि	४८७२.४	९-९-०-३.८
२१६	१	तिराम	१	११	१८७	०९७००२४	कृषि	कृषि	५६६०.५	११-२-०-०.३
२१७	१	तिराम	१	११	१८८	०९७००२४	कृषि	कृषि	३६८७.९	७-३-३-३.७
२१८	१	तिराम	१	११	१८९	०९७००२४	आवास	गैर कृषि	१२०८.५	२-६-०-०.१
२१९	१	तिराम	१	११	१८९	०९७००२४	कृषि	कृषि	२२१८.९	४-५-३-०.५
२२०	१	तिराम	१	११	१९१	०९७००२४	कृषि	कृषि	१३३१.५	२-९-३-२
२२१	१	तिराम	१	११	१९२	०९७००२४	नदी, ताल तथा सिमसार	गैर कृषि	१६६९.१	३-४-१-३.९
२२२	१	तिराम	१	११	१९३	०९७००२४	कृषि	कृषि	१२६७.२	२-७-३-१.६
२२३	१	तिराम	१	११	१९४	०९७००२४	आवास	गैर कृषि	२४३३.५	४-१२-२-०.५
२२४	१	तिराम	१	११	१९४	०९७००२४	कृषि	कृषि	३९७०.३	७-१२-३-१.९
२२५	१	तिराम	१	११	१९५	०९७००२४	सार्वजनिक उपयोग	गैर कृषि	३१२.०	०-९-३-१
२२६	१	तिराम	१	११	१९६	०९७००२४	कृषि	कृषि	४२५८.५	८-५-३-२.९
२२७	१	तिराम	१	११	१९७	०९७००२४	कृषि	कृषि	५४२.९	१-१-०-१.२
२२८	१	तिराम	१	११	१९८	०९७००२४	कृषि	कृषि	२९२०.६	५-११-३-१.६
२२९	१	तिराम	१	११	१९९	०९७००२४	आवास	गैर कृषि	१०८४.३	२-२-०-१.६
२३०	१	तिराम	१	११	२००	०९७००२४	आवास	गैर कृषि	१२७०.१	२-७-३-३.१
२३१	१	तिराम	१	११	२००	०९७००२४	कृषि	कृषि	२८०४.४	५-८-०-३.२

क्र.सं.	पालिका वडा	साविक गाविस	गाविस वडा	गाविस कोड	कित्ता नं.	ग्रिड नं.	भू-उपयोग वर्ग	कृषि/ गैर कृषि	क्षेत्रफल (वर्ग मि.)	क्षेत्रफल (रो.आ.पै.दा.)
२३२	१	तिराम	१	११	२०२	०९७००२४	कृषि	कृषि	१५३८.५	३-०-१-२.२
२३३	१	तिराम	१	११	२०३	०९७००२४	कृषि	कृषि	४०७३.५	८-०-०-१.७
२३४	१	तिराम	१	११	२०४	०९७००२४	कृषि	कृषि	२०८८.२	४-१-२-२.८
२३५	१	तिराम	१	११	२०५	०९७००२४	कृषि	कृषि	२८४१.४	५-९-१-१.८
२३६	१	तिराम	१	११	२०६	०९७००२४	नदी, ताल तथा सिमसार	गैर कृषि	३९३.१	०-१२-१-१.८
२३७	१	तिराम	१	११	२०८	०९७००२४	नदी, ताल तथा सिमसार	गैर कृषि	१६३.४	०-५-०-२.२
२३८	१	तिराम	१	११	२०९	०९७००२४	कृषि	कृषि	५७०६.४	११-३-१-३.४
२३९	१	तिराम	१	११	२१०	०९७००२४	सार्वजनिक उपयोग	गैर कृषि	२३८.६	०-७-२-०.१
२४०	१	तिराम	१	११	२११	०९७००२४	कृषि	कृषि	२७६.९	५-५-१-३.१
२४१	१	तिराम	१	११	२१२	०९७००२४	कृषि	कृषि	२९०१.३	५-११-०-३.९
२४२	१	तिराम	१	११	२१३	०९७००२४	कृषि	कृषि	४१८४.७	८-३-२-१.७
२४३	१	तिराम	१	११	२१४	०९७००२४	कृषि	कृषि	४२१४.८	८-४-२-०.९
२४४	१	तिराम	१	११	२१५	०९७००२४	कृषि	कृषि	३४१७.४	६-११-१-३.६
२४५	१	तिराम	१	११	२१६	०९७००२४	आवास	गैर कृषि	११०६.६	२-२-३-०.८
२४६	१	तिराम	१	११	२१६	०९७००२४	कृषि	कृषि	२७३९.१	५-६-०-२.३
२४७	१	तिराम	१	११	२१७	०९७००२४	सार्वजनिक उपयोग	गैर कृषि	६५२.७	१-४-२-०.४
२४८	१	तिराम	१	११	२१८	०९७००२४	कृषि	कृषि	२६५०.२	५-३-१-१.५
२४९	१	तिराम	१	११	२१९	०९७००२४	कृषि	कृषि	७२३६.३	१४-३-२-१.३
२५०	१	तिराम	१	११	२२०	०९७००२४	कृषि	कृषि	२२५२.२	४-६-३-१.३
२५१	१	तिराम	१	११	२२१	०९७००२४	कृषि	कृषि	३३४९.९	६-९-१-१.७
२५२	१	तिराम	१	११	२२१	०९७००२४	कृषि	कृषि	४७४०.३	९-५-०-१.३
२५३	१	तिराम	१	११	२२१	०९७००२४	आवास	गैर कृषि	६१७.३	१-३-१-२.६
२५४	१	तिराम	१	११	२२२	०९७००२४	आवास	गैर कृषि	१२२८.९	२-६-२-२.४
२५५	१	तिराम	१	११	२२२	०९७००२४	कृषि	कृषि	१६८४.५	३-४-३-३.६
२५६	१	तिराम	१	११	२२३	०९७००२४	आवास	गैर कृषि	१२९९.९	२-८-३-२.१
२५७	१	तिराम	१	११	२२३	०९७००२४	कृषि	कृषि	१७७२.०	३-७-२-३.७
२५८	१	तिराम	१	११	२२४	०९७००२४	कृषि	कृषि	२२९०.९	४-८-०-०.८
२५९	१	तिराम	१	११	२२५	०९७००२४	कृषि	कृषि	१९४६.५	३-१३-०-३.५
२६०	१	तिराम	१	११	२२६	०९७००२४	आवास	गैर कृषि	४४३.०	०-१३-३-२.९
२६१	१	तिराम	१	११	२२६	०९७००२४	कृषि	कृषि	२३४२.३	४-९-२-२.७
२६२	१	तिराम	१	११	२२७	०९७००२४	आवास	गैर कृषि	६१६.८	१-३-१-२.४
२६३	१	तिराम	१	११	२२७	०९७००२४	कृषि	कृषि	१३२५.३	२-९-२-२.९
२६४	१	तिराम	१	११	२२८	०९७००२४	आवास	गैर कृषि	१३२३.४	२-९-२-१.९
२६५	१	तिराम	१	११	२२८	०९७००२४	कृषि	कृषि	१६११.८	३-२-२-३.१
२६६	१	तिराम	१	११	२२९	०९७००२४	आवास	गैर कृषि	१२९९.९	२-८-३-२.१
२६७	१	तिराम	१	११	२३०	०९७००२४	कृषि	कृषि	७८०.०	१-८-२-०.५
२६८	१	तिराम	१	११	२३१	०९७००२४	कृषि	कृषि	११०९.५	२-२-३-२.३
२६९	१	तिराम	१	११	२३२	०९७००२४	कृषि	कृषि	३३७२.०	६-१०-०-०.८
२७०	१	तिराम	१	११	२३३	०९७००२४	कृषि	कृषि	२०१६.०	३-१५-१-२.५
२७१	१	तिराम	१	११	२३४	०९७००२४	कृषि	कृषि	९८५.६	१-१४-३-३.९
२७२	१	तिराम	१	११	२३५	०९७००२४	कृषि	कृषि	१३४४.८	२-१०-१-०.७
२७३	१	तिराम	१	११	२३६	०९७००२४	कृषि	कृषि	३१९१.९	६-४-१-२.२
२७४	१	तिराम	१	११	२३७	०९७००२४	कृषि	कृषि	२२५४.१	४-६-३-२.३
२७५	१	तिराम	१	११	२३८	०९७००२४	कृषि	कृषि	१९८६.६	३-१४-१-३.७
२७६	१	तिराम	१	११	२३९	०९११५८३	आवास	गैर कृषि	११९२.३	२-५-१-४
२७७	१	तिराम	१	११	२३९	०९११५८४	आवास	गैर कृषि	१४०६.२	२-१२-०-३.६
२७८	१	तिराम	१	११	२४०	०९११५८३	आवास	गैर कृषि	२१४.९	०-६-३-०.१

क्र.सं.	पालिका वडा	साविक गाविस	गाविस वडा	गाविस कोड	कित्ता नं.	ग्रिड नं.	भू-उपयोग वर्ग	कृषि/ गैर कृषि	क्षेत्रफल (वर्ग मि.)	क्षेत्रफल (रो.आ.पै.दा.)
२७९	१	तिराम	१	११	२४०	०९११५८४	आवास	गैर कृषि	३२७.०	०-१०-१-०.६
२८०	१	तिराम	१	११	२४१	०९११५८४	आवास	गैर कृषि	१७२२.६	३-६-०-२.८
२८१	१	तिराम	१	११	२४२	०९११५८४	आवास	गैर कृषि	६११०.३	१२-०-०-२.७
२८२	१	तिराम	१	११	२४४	०९११५८४	सार्वजनिक उपयोग	गैर कृषि	१५३७.९	३-०-१-१.९
२८३	१	तिराम	१	११	२४६	०९११५८४	सार्वजनिक उपयोग	गैर कृषि	२०१.२	०-६-१-१.३
२८४	१	तिराम	१	११	२४७	०९११५८४	आवास	गैर कृषि	४९९०.३	९-१२-३-३.१
२८५	१	तिराम	१	११	२४८	०९११५८४	सार्वजनिक उपयोग	गैर कृषि	८०८.७	१-९-१-३
२८६	१	तिराम	१	११	२४९	०९११५८४	आवास	गैर कृषि	२११३.०	४-२-१-३.३
२८७	१	तिराम	१	११	२५१	०९११५८४	आवास	गैर कृषि	२१८३.६	४-४-२-२.८
२८८	१	तिराम	१	११	२५२	०९११५८४	आवास	गैर कृषि	३७७२.४	७-६-२-२.२
२८९	१	तिराम	१	११	२५३	०९११५८४	आवास	गैर कृषि	७५८.१	१-७-३-१.५
२९०	१	तिराम	१	११	२५४	०९११५८४	आवास	गैर कृषि	१०३२.१	२-०-१-३.४
२९१	१	तिराम	१	११	२५५	०९११५८४	सार्वजनिक उपयोग	गैर कृषि	३३२.२	०-१०-१-३.२
२९२	१	तिराम	१	११	२५६	०९११५८४	आवास	गैर कृषि	११३९.५	२-३-३-१.४
२९३	१	तिराम	१	११	२५७	०९११५८४	आवास	गैर कृषि	२३९१.३	४-११-०-३.३
२९४	१	तिराम	१	११	२५८	०९११५८४	आवास	गैर कृषि	७३७.५	१-७-०-३.१
२९५	१	तिराम	१	११	२५८	०९११५८४	कृषि	कृषि	५९१९.३	११-१०-०-२.६
२९६	१	तिराम	१	११	२५९	०९११५८४	कृषि	कृषि	१४३२.०	२-१३-०-०.६
२९७	१	तिराम	१	११	२६०	०९११५८४	कृषि	कृषि	११५९.३	२-४-१-३.४
२९८	१	तिराम	१	११	२६१	०९११५८४	आवास	गैर कृषि	९७९.२	१-१४-३-०.७
२९९	१	तिराम	१	११	२६१	०९११५८४	कृषि	कृषि	७००४.०	१३-१२-१-०.४
३००	१	तिराम	१	११	२६२	०९११५८३	सार्वजनिक उपयोग	गैर कृषि	१५४५१.२	३०-५-३-२.९
३०१	१	तिराम	१	११	२६२	०९११५८४	सार्वजनिक उपयोग	गैर कृषि	५४००.३	१०-९-३-१.४
३०२	१	तिराम	१	११	२६३	०९११५८४	सार्वजनिक उपयोग	गैर कृषि	६९५३.६	१३-१०-२-३
३०३	१	तिराम	१	११	२६४	०९११५८४	आवास	गैर कृषि	२७७.२	०-८-२-३.५
३०४	१	तिराम	१	११	२६४	०९११५८४	कृषि	कृषि	३६६५.२	७-३-१-०.३
३०५	१	तिराम	१	११	२६५	०९११५८४	सार्वजनिक उपयोग	गैर कृषि	१९९.०	०-६-१-०.१
३०६	१	तिराम	१	११	२६६	०९११५८४	कृषि	कृषि	९२१.७	१-१२-३-३.८
३०७	१	तिराम	१	११	२६८	०९११५८४	कृषि	कृषि	१४७३.०	२-१४-१-१.२
३०८	१	तिराम	१	११	२६९	०९११५८४	सार्वजनिक उपयोग	गैर कृषि	१२९.४	०-४-०-१.१
३०९	१	तिराम	१	११	२७०	०९११५८४	कृषि	कृषि	१२४४.१	२-७-०-२
३१०	१	तिराम	१	११	२७१	०९११५८४	आवास	गैर कृषि	३७२१.०	७-५-०-०.४
३११	१	तिराम	१	११	२७१	०९११५८४	कृषि	कृषि	४५६८.०	८-१५-२-२.६
३१२	१	तिराम	१	११	२७२	०९११५८४	आवास	गैर कृषि	१०२३.०	२-०-०-२.७
३१३	१	तिराम	१	११	२७२	०९११५८४	कृषि	कृषि	१३०४.३	२-९-०-०.३
३१४	१	तिराम	१	११	२७४	०९११५८४	आवास	गैर कृषि	४१०७.४	८-१-०-२.८
३१५	१	तिराम	१	११	२७५	०९११५८४	आवास	गैर कृषि	३३७४.३	६-१०-०-१.९
३१६	१	तिराम	१	११	२७६	०९११५८४	आवास	गैर कृषि	६१५.७	१-३-१-१.८
३१७	१	तिराम	१	११	२७६	०९११५८४	कृषि	कृषि	४८४८.५	९-८-१-३.७
३१८	१	तिराम	१	११	२७८	०९११५८४	कृषि	कृषि	१०५८.२	२-१-१-०.५
३१९	१	तिराम	१	११	२७९	०९११५८४	आवास	गैर कृषि	१०५७.६	२-१-१-०.२
३२०	१	तिराम	१	११	२७९	०९११५८४	कृषि	कृषि	१७३०.१	३-६-१-२.६
३२१	१	तिराम	१	११	२८१	०९११५८४	कृषि	कृषि	२२६१.०	४-७-०-१.७
३२२	१	तिराम	१	११	२८२	०९११५८४	कृषि	कृषि	१०५०.३	२-१-०-०.५
३२३	१	तिराम	१	११	२८३	०९११५८४	सार्वजनिक उपयोग	गैर कृषि	१८५.५	०-५-३-१.३
३२४	१	तिराम	१	११	२८४	०९११५८४	कृषि	कृषि	१५४६.३	३-०-२-२.१
३२५	१	तिराम	१	११	२८५	०९११५८४	कृषि	कृषि	१८३७.८	३-९-३-०.८

क्र.सं.	पालिका वडा	साविक गाविस	गाविस वडा	गाविस कोड	कित्ता नं.	ग्रिड नं.	भू-उपयोग वर्ग	कृषि/ गैर कृषि	क्षेत्रफल (वर्ग मि.)	क्षेत्रफल (रो.आ.पै.दा.)
३२६	१	तिराम	१	११	२८६	०९११५८४	आवास	गैर कृषि	११००.२	२-२-२-१.६
३२७	१	तिराम	१	११	२८८	०९११५८४	आवास	गैर कृषि	१४५०.०	२-१३-२-१.६
३२८	१	तिराम	१	११	२८८	०९११५८४	कृषि	कृषि	४४७.१	०-१४-०-१
३२९	१	तिराम	१	११	२८९	०९७००२४	कृषि	कृषि	९६७.१	१-१४-१-२.६
३३०	१	तिराम	१	११	२८९	०९११५८४	आवास	गैर कृषि	१२५४.४	२-७-१-३.२
३३१	१	तिराम	१	११	२९०	०९७००२४	आवास	गैर कृषि	१५१०.३	२-१५-१-४
३३२	१	तिराम	१	११	२९०	०९११५८४	कृषि	कृषि	१६८८.५	३-५-०-१.६
३३३	१	तिराम	१	११	२९०	०९७००२४	कृषि	कृषि	७१५१.४	१४-०-३-२.६
३३४	१	तिराम	१	११	२९०	०९११५८४	आवास	गैर कृषि	५७८.९	१-२-०-३.३
३३५	१	तिराम	१	११	२९१	०९११५८४	कृषि	कृषि	६७९.९	१३-३-०-३.९
३३६	१	तिराम	१	११	२९१	०९११५८४	आवास	गैर कृषि	४७८.१	०-१५-०-०.६
३३७	१	तिराम	१	११	२९२	०९११५८४	सार्वजनिक उपयोग	गैर कृषि	५८७४.५	११-८-३-०
३३८	१	तिराम	१	११	२९३	०९११५८४	कृषि	कृषि	४८६५.८	९-९-०-०.४
३३९	१	तिराम	१	११	२९३	०९११५८४	आवास	गैर कृषि	५७५.०	१-२-०-१.३
३४०	१	तिराम	१	११	२९४	०९११५८४	सार्वजनिक उपयोग	गैर कृषि	२९३.२	०-९-०-३.५
३४१	१	तिराम	१	११	२९५	०९११५८४	आवास	गैर कृषि	२६२८.७	५-२-२-२.८
३४२	१	तिराम	१	११	२९६	०९११५८४	सार्वजनिक उपयोग	गैर कृषि	२५८.७	०-८-०-२.२
३४३	१	तिराम	१	११	२९९	०९११५८४	आवास	गैर कृषि	३२४०.०	६-५-३-२.३
३४४	१	तिराम	१	११	३००	०९११५८४	आवास	गैर कृषि	२५२४.३	४-१५-१-२.२
३४५	१	तिराम	१	११	३०१	०९११५८४	आवास	गैर कृषि	३२७५.०	६-६-३-४
३४६	१	तिराम	१	११	३०२	०९११५८४	आवास	गैर कृषि	१५८६.५	३-१-३-२.३
३४७	१	तिराम	१	११	३०३	०९११५८४	आवास	गैर कृषि	१२५३.३	२-७-१-२.६
३४८	१	तिराम	१	११	३०४	०९११५८४	आवास	गैर कृषि	२३०५.२	४-८-१-४
३४९	१	तिराम	१	११	३०५	०९११५८४	सार्वजनिक उपयोग	गैर कृषि	६८५.०	१-५-२-०.७
३५०	१	तिराम	१	११	३०६	०९११५८४	कृषि	कृषि	५१७६.२	१०-२-३-०.६
३५१	१	तिराम	१	११	३०६	०९११५८४	आवास	गैर कृषि	२०८६.०	४-१-२-१.६
३५२	१	तिराम	१	११	३०७	०९११५८४	आवास	गैर कृषि	९४.८	०-२-३-३.७
३५३	१	तिराम	१	११	३०८	०९११५८४	सार्वजनिक उपयोग	गैर कृषि	२५३.५	०-७-३-३.५
३५४	१	तिराम	१	११	३०९	०९११५८३	आवास	गैर कृषि	१९४२.६	३-१३-०-१.५
३५५	१	तिराम	१	११	३०९	०९११५८४	आवास	गैर कृषि	२३१.२	०-७-१-०.३
३५६	१	तिराम	१	११	३१०	०९११५८३	आवास	गैर कृषि	१३७०.१	२-११-०-१.५
३५७	१	तिराम	१	११	३१०	०९११५८४	आवास	गैर कृषि	९९६.८	१-१५-१-१.६
३५८	१	तिराम	१	११	३११	०९११५८४	सार्वजनिक उपयोग	गैर कृषि	२१६.५	०-६-३-१
३५९	१	तिराम	१	११	३१२	०९११५८४	आवास	गैर कृषि	२६३६.१	५-२-३-२.५
३६०	१	तिराम	१	११	३१४	०९११५८४	आवास	गैर कृषि	३९५१.६	७-१२-१-०.४
३६१	१	तिराम	१	११	३१४	०९११५८३	आवास	गैर कृषि	३६१.२	०-११-१-१.८
३६२	१	तिराम	१	११	३१५	०९११५८३	आवास	गैर कृषि	८०४.२	१-९-१-०.७
३६३	१	तिराम	१	११	३१५	०९११५८४	कृषि	कृषि	४७८५.०	९-६-१-३.८
३६४	१	तिराम	१	११	३१५	०९११५८४	आवास	गैर कृषि	१०४८.५	२-०-३-३.६
३६५	१	तिराम	१	११	३१६	०९११५८४	आवास	गैर कृषि	४८६७.६	९-९-०-१.४
३६६	१	तिराम	१	११	३१७	०९११५८४	कृषि	कृषि	६४०४.७	१२-९-१-२.८
३६७	१	तिराम	१	११	३१७	०९११५८४	आवास	गैर कृषि	४५९.९	०-१४-१-३.४
३६८	१	तिराम	१	११	३१८	०९११५८४	आवास	गैर कृषि	१५४०.२	३-०-१-३
३६९	१	तिराम	१	११	३१९	०९११५८४	आवास	गैर कृषि	१५६३.९	३-१-०-२.९
३७०	१	तिराम	१	११	३२०	०९११५८४	आवास	गैर कृषि	१३८४.६	२-११-२-०.७
३७१	१	तिराम	१	११	३२१	०९११५८४	आवास	गैर कृषि	१२७८.०	२-८-०-३.१
३७२	१	तिराम	१	११	३२२	०९११५८४	कृषि	कृषि	२८२५.५	५-८-३-१.८

क्र.सं.	पालिका वडा	साविक गाविस	गाविस वडा	गाविस कोड	कित्ता नं.	ग्रिड नं.	भू-उपयोग वर्ग	कृषि/ गैर कृषि	क्षेत्रफल (वर्ग मि.)	क्षेत्रफल (रो.आ.पै.दा.)
३७३	१	तिराम	१	११	३२६	०९११५८४	सार्वजनिक उपयोग	गैर कृषि	६३७.२	१-४-०-०.६
३७४	१	तिराम	१	११	३२७	०९११५८४	कृषि	कृषि	२२४२.५	४-६-२-०.४
३७५	१	तिराम	१	११	३२८	०९११५८४	कृषि	कृषि	११४०.०	२-३-३-१.६
३७६	१	तिराम	१	११	३२९	०९११५८४	कृषि	कृषि	२२५८.९	४-७-०-०.७
३७७	१	तिराम	१	११	३३०	०९११५८४	कृषि	कृषि	४३५.७	०-१३-२-३.३
३७८	१	तिराम	१	११	३३१	०९११५८४	कृषि	कृषि	३२९.०	०-१०-१-१.६
३७९	१	तिराम	१	११	३३२	०९११५८४	कृषि	कृषि	५५८.४	१-१-२-१
३८०	१	तिराम	१	११	३३४	०९११५८४	कृषि	कृषि	९२८५.९	१८-४-०-०.६
३८१	१	तिराम	१	११	३३५	०९११५८४	कृषि	कृषि	४१५६.९	८-२-२-३.७
३८२	१	तिराम	१	११	३३६	०९११५८४	कृषि	कृषि	१५७४.५	३-१-२-०.३
३८३	१	तिराम	१	११	३३७	०९११५८४	कृषि	कृषि	२४१२.४	४-११-३-१.९
३८४	१	तिराम	१	११	३३८	०९११५८४	कृषि	कृषि	१९८६.२	३-१४-१-३.५
३८५	१	तिराम	१	११	३३९	०९११५८४	कृषि	कृषि	४१०९.०	८-१-०-३.६
३८६	१	तिराम	१	११	३४०	०९११५८४	कृषि	कृषि	८३२.२	१-१०-०-२.८
३८७	१	तिराम	१	११	३४१	०९११५८४	वन	गैर कृषि	२८४७७.३	५५-१५-२-१.६
३८८	१	तिराम	१	११	३४२	०९११५८४	कृषि	कृषि	१७८०.३	३-७-३-३.८
३८९	१	तिराम	१	११	३४३	०९११५८४	आवास	गैर कृषि	१२२२.९	२-६-१-३.४
३९०	१	तिराम	१	११	३४३	०९११५८४	कृषि	कृषि	११०४.४	२-२-२-३.७
३९१	१	तिराम	१	११	३४४	०९११५८४	कृषि	कृषि	१५२०.५	२-१५-३-१.१
३९२	१	तिराम	१	११	३४५	०९११५८४	कृषि	कृषि	७१०१.५	१३-१५-१-१.४
३९३	१	तिराम	१	११	३४६	०९११५८४	आवास	गैर कृषि	३४३१.३	६-११-३-२.६
३९४	१	तिराम	१	११	३४७	०९११५८४	कृषि	कृषि	४७७५.२	९-६-०-२.९
३९५	१	तिराम	१	११	३४७	०९११५८४	आवास	गैर कृषि	५९०.४	१-२-२-१.१
३९६	१	तिराम	१	११	३४८	०९११५८४	आवास	गैर कृषि	१८७९.७	३-११-०-१.९
३९७	१	तिराम	१	११	३४९	०९११५८४	आवास	गैर कृषि	४८२४.९	९-७-२-३.९
३९८	१	तिराम	१	११	३५०	०९११५८४	आवास	गैर कृषि	३०६२.८	६-०-१-१.२
३९९	१	तिराम	१	११	३५०	०९११५८४	कृषि	कृषि	९६२.३	१-१४-१-०.२
४००	१	तिराम	१	११	३५१	०९११५८४	आवास	गैर कृषि	९०४.१	१-१२-१-३
४०१	१	तिराम	१	११	३५१	०९११५८४	कृषि	कृषि	२००१.२	३-१४-३-३
४०२	१	तिराम	१	११	३५२	०९११५८४	कृषि	कृषि	६१०.६	१-३-०-३.३
४०३	१	तिराम	१	११	३५३	०९११५८४	कृषि	कृषि	६०८.१	१-३-०-२
४०४	१	तिराम	१	११	३५४	०९११५८४	आवास	गैर कृषि	१३१४.८	२-९-१-१.६
४०५	१	तिराम	१	११	३५४	०९११५८४	कृषि	कृषि	१५७४.७	३-१-२-०.४
४०६	१	तिराम	१	११	३५५	०९११५८४	कृषि	कृषि	२८३८.०	५-९-१-०.१
४०७	१	तिराम	१	११	३५७	०९११५८४	आवास	गैर कृषि	४४२५.४	८-११-०-२.८
४०८	१	तिराम	१	११	३५९	०९११५८४	सार्वजनिक उपयोग	गैर कृषि	५३०.५	१-०-२-२.९
४०९	१	तिराम	१	११	३६१	०९११५८४	कृषि	कृषि	३८५९.८	७-९-१-२.२
४१०	१	तिराम	१	११	३६२	०९११५८४	सार्वजनिक उपयोग	गैर कृषि	३०५.६	०-९-२-१.८
४११	१	तिराम	१	११	३६३	०९११५८४	सार्वजनिक उपयोग	गैर कृषि	६६६.९	१-४-३-३.६
४१२	१	तिराम	१	११	३६४	०९११५८४	आवास	गैर कृषि	१५०४.३	२-१५-१-१
४१३	१	तिराम	१	११	३६४	०९११५८४	कृषि	कृषि	११६.८	०-३-२-२.८
४१४	१	तिराम	१	११	३६५	०९११५८४	आवास	गैर कृषि	१३०९.६	२-९-०-३
४१५	१	तिराम	१	११	३६६	०९११५८४	आवास	गैर कृषि	९६८.७	१-१४-१-३.४
४१६	१	तिराम	१	११	३६६	०९११५८४	कृषि	कृषि	१५६५.२	३-१-०-३.६
४१७	१	तिराम	१	११	३६७	०९११५८४	आवास	गैर कृषि	१३१४.७	२-९-१-१.६
४१८	१	तिराम	१	११	३६८	०९११५८४	कृषि	कृषि	३३४६.३	६-९-०-३.८
४१९	१	तिराम	१	११	३६८	०९११५८४	आवास	गैर कृषि	३२४७.७	६-६-०-२.२

क्र.सं.	पालिका वडा	साविक गाविस	गाविस वडा	गाविस कोड	कित्ता नं.	ग्रिड नं.	भू-उपयोग वर्ग	कृषि/ गैर कृषि	क्षेत्रफल (वर्ग मि.)	क्षेत्रफल (रो.आ.पै.दा.)
४२०	१	तिराम	१	११	३७५	०९११५८४	कृषि	कृषि	३४७४.३	६-१३-१-०.२
४२१	१	तिराम	१	११	३७७	०९११५८४	आवास	गैर कृषि	३३७५.०	६-१०-०-२.३
४२२	१	तिराम	१	११	३७८	०९११५८४	आवास	गैर कृषि	१६८६.३	३-५-०-०.५
४२३	१	तिराम	१	११	३७८	०९११५८४	कृषि	कृषि	६५५.६	१-४-२-१.९
४२४	१	तिराम	१	११	३७९	०९११५८४	आवास	गैर कृषि	२६२१.६	५-२-१-३.२
४२५	१	तिराम	१	११	३७९	०९११५८४	कृषि	कृषि	१५९२.९	३-२-०-१.६
४२६	१	तिराम	१	११	३८०	०९११५८४	आवास	गैर कृषि	१३०.६	०-४-०-१.७
४२७	१	तिराम	१	११	३८०	०९११५८४	कृषि	कृषि	३१००.५	६-१-२-०.२
४२८	१	तिराम	१	११	३८१	०९११५८४	सार्वजनिक उपयोग	गैर कृषि	१५१८.३	२-१५-२-४
४२९	१	तिराम	१	११	३८२	०९११५८४	कृषि	कृषि	१७५८.५	३-७-१-०.९
४३०	१	तिराम	१	११	३८३	०९११५८४	कृषि	कृषि	२९१५.७	५-११-२-३.२
४३१	१	तिराम	१	११	३८४	०९११५८४	सार्वजनिक उपयोग	गैर कृषि	१०९१२.५	२१-७-०-३.१
४३२	१	तिराम	१	११	३८५	०९११५८४	कृषि	कृषि	४९६.५	०-१५-२-१.९
४३३	१	तिराम	१	११	३८६	०९११५८४	कृषि	कृषि	१६९१.९	३-५-०-३.४
४३४	१	तिराम	१	११	३८७	०९११५८४	कृषि	कृषि	३०८२.३	६-०-३-३
४३५	१	तिराम	१	११	३८८	०९११५८४	कृषि	कृषि	११६५.८	२-४-२-२.६
४३६	१	तिराम	१	११	३८९	०९११५८४	कृषि	कृषि	४६८७.४	९-३-१-२.७
४३७	१	तिराम	१	११	३९१	०९११५८४	कृषि	कृषि	३८१२.७	७-७-३-२.६
४३८	१	तिराम	१	११	३९२	०९११५८४	सार्वजनिक उपयोग	गैर कृषि	२४१५.६	४-११-३-३.५
४३९	१	तिराम	१	११	३९३	०९११५८४	कृषि	कृषि	१६८७.६	३-५-०-१.२
४४०	१	तिराम	१	११	३९४	०९११५८४	कृषि	कृषि	४३५६.२	८-९-०-०
४४१	१	तिराम	१	११	३९५	०९११५८४	कृषि	कृषि	१२०६.२	२-५-३-३
४४२	१	तिराम	१	११	३९६	०९११५८४	कृषि	कृषि	२५३८.०	४-१५-३-१.१
४४३	१	तिराम	१	११	३९७	०९११५८४	कृषि	कृषि	५८९२.५	११-९-१-१.१
४४४	१	तिराम	१	११	३९८	०९११५८४	सार्वजनिक उपयोग	गैर कृषि	४७२.४	०-१४-३-१.७
४४५	१	तिराम	१	११	३९९	०९११५८३	कृषि	कृषि	६३५४.८	१२-७-३-१.७
४४६	१	तिराम	१	११	४००	०९११५८३	आवास	गैर कृषि	९५१.४	१-१३-३-२.७
४४७	१	तिराम	१	११	४००	०९११५८३	कृषि	कृषि	८८७०.४	१७-६-३-३.५
४४८	१	तिराम	१	११	४०२	०९११५८३	आवास	गैर कृषि	३१५६.८	६-३-१-०.५
४४९	१	तिराम	१	११	४०२	०९११५८३	कृषि	कृषि	६६१५.६	१३-०-०-१
४५०	१	तिराम	१	११	४०३	०९११५८३	आवास	गैर कृषि	३०६२.२	६-०-१-०.९
४५१	१	तिराम	१	११	४०३	०९११५८३	कृषि	कृषि	१९६५.९	३-१३-३-१.२
४५२	१	तिराम	१	११	४०५	०९११५८३	कृषि	कृषि	७२८०.७	१४-४-३-३.६
४५३	१	तिराम	१	११	४०५	०९११५८३	आवास	गैर कृषि	१८७७.२	३-११-०-०.६
४५४	१	तिराम	१	११	४०६	०९११५८३	कृषि	कृषि	२१७७.३	४-४-१-३.६
४५५	१	तिराम	१	११	४०७	०९११५८३	आवास	गैर कृषि	४३८१.०	८-९-३-०.५
४५६	१	तिराम	१	११	४०७	०९११५८३	कृषि	कृषि	२०६३.४	४-०-३-२.३
४५७	१	तिराम	१	११	४०७	०९११५८३	आवास	गैर कृषि	५२१.८	१-०-१-२.६
४५८	१	तिराम	१	११	४०८	०९११५८३	कृषि	कृषि	१४०५५.४	२७-१०-०-०.६
४५९	१	तिराम	१	११	४०८	०९११५८३	आवास	गैर कृषि	४६३.६	०-१४-२-१.३
४६०	१	तिराम	१	११	४०९	०९११५८३	सार्वजनिक उपयोग	गैर कृषि	५१८.६	१-०-१-१
४६१	१	तिराम	१	११	४११	०९११५८३	आवास	गैर कृषि	१०७३.८	२-१-३-०.३
४६२	१	तिराम	१	११	४१२	०९११५८३	आवास	गैर कृषि	१५७८.६	३-१-२-२.३
४६३	१	तिराम	१	११	४१३	०९११५८३	सार्वजनिक उपयोग	गैर कृषि	११६७.२	२-४-२-३.३
४६४	१	तिराम	१	११	४१४	०९११५८३	कृषि	कृषि	४९५३.४	९-११-३-०.५
४६५	१	तिराम	१	११	४१५	०९११५८३	आवास	गैर कृषि	१९२५.७	३-१२-२-१
४६६	१	तिराम	१	११	४१७	०९११५८३	आवास	गैर कृषि	९४४.०	१-१३-२-३

क्र.सं.	पालिका वडा	साविक गाविस	गाविस वडा	गाविस कोड	कित्ता नं.	ग्रिड नं.	भू-उपयोग वर्ग	कृषि/ गैर कृषि	क्षेत्रफल (वर्ग मि.)	क्षेत्रफल (रो.आ.पै.दा.)
४६७	१	तिराम	१	११	४१८	०९११५८३	कृषि	कृषि	४४८९.३	८-१३-०-३
४६८	१	तिराम	१	११	४१९	०९११५८३	आवास	गैर कृषि	१४२८.५	२-१२-३-२.८
४६९	१	तिराम	१	११	४२०	०९११५८३	नदी, ताल तथा सिमसार	गैर कृषि	४३९.८	०-१३-३-१.३
४७०	१	तिराम	१	११	४२१	०९११५८३	आवास	गैर कृषि	१०२६.९	२-०-१-०.७
४७१	१	तिराम	१	११	४२२	०९११५८३	आवास	गैर कृषि	१३४२.६	२-१०-०-३.६
४७२	१	तिराम	१	११	४२३	०९११५८३	आवास	गैर कृषि	१२०८.१	२-५-३-३.९
४७३	१	तिराम	१	११	४२४	०९११५८३	सार्वजनिक उपयोग	गैर कृषि	३८१.३	०-११-३-३.९
४७४	१	तिराम	१	११	४२५	०९११५८३	आवास	गैर कृषि	३६०.३	०-११-१-१.३
४७५	१	तिराम	१	११	४२६	०९११५८३	आवास	गैर कृषि	१४६६.८	२-१४-०-२.१
४७६	१	तिराम	१	११	४२६	०९११५८३	कृषि	कृषि	३५५८.२	६-१५-३-२.५
४७७	१	तिराम	१	११	४२६	०९११५८३	आवास	गैर कृषि	११९२.१	२-५-१-३.९
४७८	१	तिराम	१	११	४२८	०९११५८३	आवास	गैर कृषि	७९.२	०-२-१-३.९
४७९	१	तिराम	१	११	४२९	०९११५८३	आवास	गैर कृषि	९२७.०	१-१३-०-२.५
४८०	१	तिराम	१	११	४२९	०९११५८३	आवास	गैर कृषि	१६३१.४	३-३-१-०.९
४८१	१	तिराम	१	११	४३१	०९११५८३	आवास	गैर कृषि	१४४.३	०-४-२-०.६
४८२	१	तिराम	१	११	४३२	०९११५८३	आवास	गैर कृषि	१४०.७	०-४-१-२.८
४८३	१	तिराम	१	११	४३३	०९११५८३	आवास	गैर कृषि	१०७३.०	२-१-२-३.९
४८४	१	तिराम	१	११	४३४	०९११५८३	सार्वजनिक उपयोग	गैर कृषि	१०१०.७	१-१५-३-०.६
४८५	१	तिराम	१	११	४३५	०९११५८३	कृषि	कृषि	१०६२.५	२-१-१-२.६
४८६	१	तिराम	१	११	४३६	०९११५८३	कृषि	कृषि	८५८१.१	१६-१३-३-२
४८७	१	तिराम	१	११	४३७	०९११५८३	कृषि	कृषि	६१७.७	१-३-१-२.८
४८८	१	तिराम	१	११	४३८	०९११५८३	सार्वजनिक उपयोग	गैर कृषि	८५२.५	१-१०-३-१
४८९	१	तिराम	१	११	४३९	०९११५८३	आवास	गैर कृषि	२१४३.५	४-३-१-२.६
४९०	१	तिराम	१	११	४४०	०९११५८३	कृषि	कृषि	४१४६.६	८-२-१-२.५
४९१	१	तिराम	१	११	४४१	०९११५८३	सार्वजनिक उपयोग	गैर कृषि	५५५.७	१-१-१-३.६
४९२	१	तिराम	१	११	४४२	०९११५८३	कृषि	कृषि	२२५.०	४-७-०-०.२
४९३	१	तिराम	१	११	४४३	०९११५८३	कृषि	कृषि	५५४६.८	१०-१४-१-३.१
४९४	१	तिराम	१	११	४४४	०९११५८३	आवास	गैर कृषि	१३२५.७	२-९-२-३.१
४९५	१	तिराम	१	११	४४४	०९११५८३	कृषि	कृषि	४२७८.१	८-६-२-०.७
४९६	१	तिराम	१	११	४४५	०९११५८३	आवास	गैर कृषि	१६३७.२	३-३-१-३.८
४९७	१	तिराम	१	११	४४६	०९११५८३	आवास	गैर कृषि	१०३४.६	२-०-२-०.६
४९८	१	तिराम	१	११	४४६	०९११५८३	कृषि	कृषि	५७७६.८	११-५-२-२.९
४९९	१	तिराम	१	११	४४७	०९११५८३	आवास	गैर कृषि	१७२९.१	३-६-१-२.१
५००	१	तिराम	१	११	४४७	०९११५८३	कृषि	कृषि	२१९८.७	४-५-०-२.४
५०१	१	तिराम	१	११	४४८	०९११५८३	कृषि	कृषि	२७३७.०	५-६-०-१.३
५०२	१	तिराम	१	११	४४९	०९११५८३	कृषि	कृषि	१४७५.७	२-१४-१-२.५
५०३	१	तिराम	१	११	४५०	०९११५८३	सार्वजनिक उपयोग	गैर कृषि	१५८४.७	३-१-३-१.४
५०४	१	तिराम	१	११	४५१	०९११५८३	आवास	गैर कृषि	६७८.९	१-५-१-१.६
५०५	१	तिराम	१	११	४५२	०९११५८३	आवास	गैर कृषि	६४८.३	१-४-१-२.२
५०६	१	तिराम	१	११	४५४	०९११५८३	आवास	गैर कृषि	१९९.५	०-६-१-०.४
५०७	१	तिराम	१	११	४५४	०९११५८३	कृषि	कृषि	३३७३.६	६-१०-०-१.६
५०८	१	तिराम	१	११	४५५	०९११५८३	सार्वजनिक उपयोग	गैर कृषि	६१२.३	१-३-१-०.१
५०९	१	तिराम	१	११	४५८	०९११५८३	सार्वजनिक उपयोग	गैर कृषि	१२२.०	०-३-३-१.४
५१०	१	तिराम	१	११	४५९	०९११५८३	आवास	गैर कृषि	१९४०.१	३-१३-०-०.३
५११	१	तिराम	१	११	४६०	०९११५८३	आवास	गैर कृषि	१७९२.८	३-८-१-२.१
५१२	१	तिराम	१	११	४६१	०९११५८३	सार्वजनिक उपयोग	गैर कृषि	२१२.७	०-६-२-३
५१३	१	तिराम	१	११	४६३	०९११५८३	कृषि	कृषि	१८००३.६	३५-६-०-३.३

क्र.सं.	पालिका वडा	साविक गाविस	गाविस वडा	गाविस कोड	कित्ता नं.	ग्रिड नं.	भू-उपयोग वर्ग	कृषि/ गैर कृषि	क्षेत्रफल (वर्ग मि.)	क्षेत्रफल (रो.आ.पै.दा.)
५१४	१	तिराम	१	११	४६६	०९११५८३	आवास	गैर कृषि	१७८१.७	३-८-०-०.५
५१५	१	तिराम	१	११	४६७	०९११५८३	कृषि	कृषि	११२२९.७	२२-१-०-२.७
५१६	१	तिराम	१	११	४६८	०९११५८३	कृषि	कृषि	८७६४.४	१७-३-२-२.२
५१७	१	तिराम	१	११	४६८	०९११५८३	आवास	गैर कृषि	१६९७.०	३-५-१-१.९
५१८	१	तिराम	१	११	४६९	०९११५८३	कृषि	कृषि	१०४८.५	२-०-३-३.६
५१९	१	तिराम	१	११	४६९	०९११५८३	आवास	गैर कृषि	५१९.७	१-०-१-१.५
५२०	१	तिराम	१	११	४७१	०९११५८३	कृषि	कृषि	३२२८.८	६-५-२-०.७
५२१	१	तिराम	१	११	४७२	०९११५८३	आवास	गैर कृषि	८५७.३	१-१०-३-३.४
५२२	१	तिराम	१	११	४७२	०९११५८३	कृषि	कृषि	१६७६.१	३-४-२-३.४
५२३	१	तिराम	१	११	४७३	०९११५८३	आवास	गैर कृषि	२३९१.०	४-११-०-३.१
५२४	१	तिराम	१	११	४७३	०९११५८३	कृषि	कृषि	३९८३.९	७-१३-१-०.७
५२५	१	तिराम	१	११	४७४	०९११५८३	आवास	गैर कृषि	६८३.३	१-५-१-३.९
५२६	१	तिराम	१	११	४७४	०९११५८३	कृषि	कृषि	६५२.०	१-४-२-०.१
५२७	१	तिराम	१	११	४७५	०९११५८३	आवास	गैर कृषि	३२९२.५	६-७-२-०.८
५२८	१	तिराम	१	११	४७५	०९११५८३	कृषि	कृषि	१५७४.६	३-१-२-०.३
५२९	१	तिराम	१	११	४७६	०९११५८३	आवास	गैर कृषि	३०५०.१	५-१५-३-२.८
५३०	१	तिराम	१	११	४७७	०९११५८३	सार्वजनिक उपयोग	गैर कृषि	६५.३	०-२-०-०.९
५३१	१	तिराम	१	११	४७८	०९११५८३	आवास	गैर कृषि	५१३.७	१-०-०-२.५
५३२	१	तिराम	१	११	४७९	०९११५८३	आवास	गैर कृषि	१४४३.८	२-१३-१-२.५
५३३	१	तिराम	१	११	४८०	०९११५८३	आवास	गैर कृषि	४१७९.३	८-३-१-३
५३४	१	तिराम	१	११	४८१	०९११५८३	कृषि	कृषि	१५११.८	२-१५-२-०.७
५३५	१	तिराम	१	११	४८१	०९११५८३	आवास	गैर कृषि	२६५.५	५-३-२-१.७
५३६	१	तिराम	१	११	४८२	०९११५८३	आवास	गैर कृषि	६३७.२	१-४-०-०.६
५३७	१	तिराम	१	११	४८३	०९११५८३	आवास	गैर कृषि	९९०.०	१-१५-०-२.२
५३८	१	तिराम	१	११	४८४	०९७००२५	कृषि	कृषि	५२६.७	१-०-२-१
५३९	१	तिराम	१	११	४८५	०९७००२५	कृषि	कृषि	२००५.३	३-१५-०-१.१
५४०	१	तिराम	१	११	४८५	०९७००६५	कृषि	कृषि	७२२.३	१-६-२-३.५
५४१	१	तिराम	१	११	४८६	०९७००६५	कृषि	कृषि	९०.३	०-२-३-१.४
५४२	१	तिराम	१	११	४८७	०९७००२५	कृषि	कृषि	९८६.७	१-१५-०-०.५
५४३	१	तिराम	१	११	४८८	०९७००२५	कृषि	कृषि	१००९.८	१-१५-३-०.१
५४४	१	तिराम	१	११	४८९	०९७००२५	कृषि	कृषि	२५१२.२	४-१५-०-०.१
५४५	१	तिराम	१	११	४९०	०९११५८४	कृषि	कृषि	२८३५.९	५-९-०-३
५४६	१	तिराम	१	११	४९१	०९११५८४	सार्वजनिक उपयोग	गैर कृषि	१५९२०.३	३१-४-२-३
५४७	१	तिराम	१	११	४९४	०९७००२४	कृषि	कृषि	३६०५.१	७-१-१-२.१
५४८	१	तिराम	१	११	४९५	०९७००२४	कृषि	कृषि	१७५३.२	३-७-०-२.२
५४९	१	तिराम	१	११	४९६	०९७००२५	कृषि	कृषि	९०५.६	१-१२-१-३.७
५५०	१	तिराम	१	११	४९७	०९७००२५	कृषि	कृषि	८८६.५	१-११-३-२.१
५५१	१	तिराम	१	११	४९८	०९११५८३	आवास	गैर कृषि	१३८४.३	२-११-२-०.६
५५२	१	तिराम	१	११	४९९	०९११५८३	कृषि	कृषि	३८७५.१	७-९-३-१.९
५५३	१	तिराम	१	११	४९९	०९११५८३	आवास	गैर कृषि	६६२.५	१-४-३-१.४
५५४	१	तिराम	१	११	५००	०९७००२३	कृषि	कृषि	३१८०.०	६-४-०-०.२
५५५	१	तिराम	१	११	५०१	०९७००२३	कृषि	कृषि	३०१२.२	५-१४-२-३.७
५५६	१	तिराम	१	११	५०२	०९७००२३	कृषि	कृषि	१५३०.७	३-०-०-२.३
५५७	१	तिराम	१	११	५०५	०९११५८४	आवास	गैर कृषि	३०७८.२	६-०-३-०.९
५५८	१	तिराम	१	११	५०६	०९११५८४	आवास	गैर कृषि	८६६.८	१-११-१-०.२
५५९	१	तिराम	१	११	५०७	०९११५८३	आवास	गैर कृषि	१५५१.४	३-०-३-०.६
५६०	१	तिराम	१	११	५०८	०९११५८३	आवास	गैर कृषि	४९.८	०-१-२-१.१

क्र.सं.	पालिका वडा	साविक गाविस	गाविस वडा	गाविस कोड	कित्ता नं.	ग्रिड नं.	भू-उपयोग वर्ग	कृषि/ गैर कृषि	क्षेत्रफल (वर्ग मि.)	क्षेत्रफल (रो.आ.पै.दा.)
५६१	१	तिराम	१	११	५१०	०९११५८४	कृषि	कृषि	२८११.७	५-८-१-२.८
५६२	१	तिराम	१	११	५११	०९७००२४	कृषि	कृषि	२७३०.७	५-५-३-२.१
५६३	१	तिराम	१	११	५१२	०९११५८४	कृषि	कृषि	३४२८.४	६-११-३-१.२
५६४	१	तिराम	१	११	५१२	०९११५८४	आवास	गैर कृषि	२३५७.९	४-१०-०-२.५
५६५	१	तिराम	१	११	५१३	०९११५८४	कृषि	कृषि	५७४३.९	११-४-२-२.३
५६६	१	तिराम	१	११	५१३	०९११५८४	आवास	गैर कृषि	१००.१	०-३-०-२.४
५६७	१	तिराम	१	११	५१४	०९११५८४	आवास	गैर कृषि	७३७.४	१-७-०-३
५६८	१	तिराम	१	११	५१५	०९११५८४	आवास	गैर कृषि	७१२.५	१-६-१-२.५
५६९	१	तिराम	१	११	५१६	०९११५८४	आवास	गैर कृषि	७३०.४	१-६-३-३.५
५७०	१	तिराम	१	११	५१९	०९११५८३	आवास	गैर कृषि	२२८६.८	४-७-३-२.७
५७१	१	तिराम	१	११	५१९	०९११५८४	आवास	गैर कृषि	१८७७.६	३-११-०-०.८
५७२	१	तिराम	१	११	५२०	०९११५८३	आवास	गैर कृषि	१८४६.८	३-१०-०-१.३
५७३	१	तिराम	१	११	५२०	०९११५८४	आवास	गैर कृषि	५८७.५	१-२-१-३.६
५७४	१	तिराम	१	११	५२१	०९११५८४	कृषि	कृषि	३६५९.२	७-३-०-१.३
५७५	१	तिराम	१	११	५२४	०९११५८३	आवास	गैर कृषि	१४६८.२	२-१४-०-२.८
५७६	१	तिराम	१	११	५२५	०९७००२३	कृषि	कृषि	३०२६.०	५-१५-०-२.७
५७७	१	तिराम	१	११	५२६	०९७००२३	कृषि	कृषि	३०१८.९	५-१४-३-३.१
५७८	१	तिराम	१	११	५२७	०९७००२३	कृषि	कृषि	२९१४.०	५-११-२-२.३
५७९	१	तिराम	१	११	५२८	०९७००२३	आवास	गैर कृषि	४९४२.०	९-११-१-२.८
५८०	१	तिराम	१	११	५२९	०९११५८३	आवास	गैर कृषि	८१५.७	१-९-२-२.५
५८१	१	तिराम	१	११	५३१	०९११५८३	कृषि	कृषि	५८५१.६	११-८-०-०.५
५८२	१	तिराम	१	११	५३३	०९११५८३	आवास	गैर कृषि	४६२.०	०-१४-२-०.५
५८३	१	तिराम	१	११	५३४	०९११५८३	आवास	गैर कृषि	३७७.९	०-११-३-२.१
५८४	१	तिराम	१	११	५३६	०९११५८३	आवास	गैर कृषि	२२९०.०	४-८-०-०.३
५८५	१	तिराम	१	११	५३७	०९११५८३	आवास	गैर कृषि	३१०५.४	६-१-२-२.६
५८६	१	तिराम	१	११	५३७	०९११५८३	आवास	गैर कृषि	१५०९.२	२-१५-१-३.४
५८७	१	तिराम	१	११	५३८	०९११५८३	आवास	गैर कृषि	८५२.४	१-१०-३-०.९
५८८	१	तिराम	१	११	५३८	०९११५८३	कृषि	कृषि	७५२.९	१-७-२-२.९
५८९	१	तिराम	१	११	५३९	०९११५८३	कृषि	कृषि	११५१.३	२-४-०-३.३
५९०	१	तिराम	१	११	५४०	०९११५८३	कृषि	कृषि	१६७५.६	३-४-२-३.१
५९१	१	तिराम	१	११	५४१	०९११५८३	आवास	गैर कृषि	७२४.४	१-६-३-०.५
५९२	१	तिराम	१	११	५४१	०९११५८३	कृषि	कृषि	१०१३.९	१-१५-३-२.२
५९३	१	तिराम	१	११	५४२	०९११५८३	आवास	गैर कृषि	५७०.७	१-१-३-३.२
५९४	१	तिराम	१	११	५४३	०९११५८३	कृषि	कृषि	३४१.३	०-१०-२-३.८
५९५	१	तिराम	१	११	५४४	०९११५८३	कृषि	कृषि	८२७५.५	१६-४-१-०.२
५९६	१	तिराम	१	११	५४६	०९११५८४	आवास	गैर कृषि	२९८.५	०-९-१-२.२
५९७	१	तिराम	१	११	५४६	०९११५८४	कृषि	कृषि	२०१८.८	३-१५-१-३.८
५९८	१	तिराम	१	११	५४७	०९११५८४	कृषि	कृषि	५१४३.२	१०-१-३-०.१
५९९	१	तिराम	१	११	५४८	०९११५८४	कृषि	कृषि	१९९६.४	३-१४-३-०.६
६००	१	तिराम	१	११	५४९	०९११५८३	आवास	गैर कृषि	१५४३.२	३-०-२-०.५
६०१	१	तिराम	१	११	५४९	०९११५८३	कृषि	कृषि	९६५.५	१-१४-१-१.८
६०२	१	तिराम	१	११	५५०	०९११५८३	आवास	गैर कृषि	१३४४.०	२-१०-१-०.३
६०३	१	तिराम	१	११	५५१	०९७००२३	कृषि	कृषि	३७०३.३	७-४-१-३.५
६०४	१	तिराम	१	११	५५२	०९७००२२	कृषि	कृषि	११७३.५	२-४-३-२.५
६०५	१	तिराम	१	११	५५२	०९७००२३	कृषि	कृषि	६१११.०	१२-०-०-३
६०६	१	तिराम	१	११	५५३	०९७००२३	कृषि	कृषि	१४८४.३	२-१४-२-२.९
६०७	१	तिराम	१	११	५५४	०९७००२३	कृषि	कृषि	५११६.५	१०-०-३-२.६

क्र.सं.	पालिका वडा	साविक गाविस	गाविस वडा	गाविस कोड	कित्ता नं.	ग्रिड नं.	भू-उपयोग वर्ग	कृषि/ गैर कृषि	क्षेत्रफल (वर्ग मि.)	क्षेत्रफल (रो.आ.पै.दा.)
६०८	१	तिराम	१	११	५५५	०९७००२४	कृषि	कृषि	१६२१.२	३-२-३-३.८
६०९	१	तिराम	१	११	५५६	०९७००२४	कृषि	कृषि	७६६४.५	१५-१-०-०.७
६१०	१	तिराम	१	११	५५७	०९११५८४	कृषि	कृषि	४२०१.७	८-४-०-२.३
६११	१	तिराम	१	११	५५७	०९११५८४	आवास	गैर कृषि	१३७८.७	२-११-१-१.७
६१२	१	तिराम	१	११	५५८	०९११५८४	कृषि	कृषि	५०३३.५	९-१४-१-०.८
६१३	१	तिराम	१	११	५६०	०९११५८३	आवास	गैर कृषि	१२४६.६	२-७-०-३.३
६१४	१	तिराम	१	११	५६१	०९७००२३	कृषि	कृषि	२१३२.६	४-३-०-१.१
६१५	१	तिराम	१	११	५६२	०९७००२३	कृषि	कृषि	१७८४.९	३-८-०-२.१
६१६	१	तिराम	१	११	५६३	०९७००२३	कृषि	कृषि	६३७०.४	१२-८-१-१.५
६१७	१	तिराम	१	११	५६३	०९७००६३	कृषि	कृषि	३१५.१	०-९-३-२.५
६१८	१	तिराम	१	११	५६४	०९७००२३	कृषि	कृषि	१५४२.७	३-०-२-०.३
६१९	१	तिराम	१	११	५६४	०९७००६३	कृषि	कृषि	५८१.०	१-२-१-०.३
६२०	१	तिराम	१	११	५६५	०९७००२४	कृषि	कृषि	७०६.७	१-६-०-३.६
६२१	१	तिराम	१	११	५६६	०९७००२४	कृषि	कृषि	४९५.७	०-१५-२-१.४
६२२	१	तिराम	१	११	५६७	०९७००२४	कृषि	कृषि	५७४.३	१-२-०-१
६२३	१	तिराम	१	११	५६८	०९७००२३	आवास	गैर कृषि	२७०.५	०-८-२-०.१
६२४	१	तिराम	१	११	५६८	०९७००२४	आवास	गैर कृषि	२४६.५	०-७-३-०
६२५	१	तिराम	१	११	५६९	०९७००२३	आवास	गैर कृषि	१२८४.३	२-८-१-२.३
६२६	१	तिराम	१	११	५६९	०९७००२४	आवास	गैर कृषि	४५.१	०-१-१-२.७
६२७	१	तिराम	१	११	५७०	०९११५८४	आवास	गैर कृषि	४१५७.६	८-२-३-०.१
६२८	१	तिराम	१	११	५७१	०९११५८४	आवास	गैर कृषि	२०४२.६	४-०-०-३.८
६२९	१	तिराम	१	११	५७२	०९११५८३	कृषि	कृषि	२८०३.०	५-८-०-२.५
६३०	१	तिराम	१	११	५७४	०९७००२३	कृषि	कृषि	२३४२.३	४-९-२-२.७
६३१	१	तिराम	१	११	५७६	०९७००२३	कृषि	कृषि	२७४७.९	५-६-१-२.७
६३२	१	तिराम	१	११	५७७	०९११५८४	आवास	गैर कृषि	३०३४.५	५-१५-१-२.९
६३३	१	तिराम	१	११	५८०	०९११५८४	आवास	गैर कृषि	६९०.८	१-५-२-३.६
६३४	१	तिराम	१	११	५८१	०९११५८४	आवास	गैर कृषि	६२०.६	१-३-२-०.३
६३५	१	तिराम	१	११	५८६	०९११५८४	आवास	गैर कृषि	४६२१.३	९-१-१-१.४
६३६	१	तिराम	१	११	५८७	०९११५८४	आवास	गैर कृषि	३६८५.१	७-३-३-२.३
६३७	१	तिराम	१	११	५८७	०९११५८४	कृषि	कृषि	११३१.३	२-३-२-१.३
६३८	१	तिराम	१	११	५८८	०९११५८३	आवास	गैर कृषि	६२१.७	१-३-२-०.८
६३९	१	तिराम	१	११	५८८	०९११५८३	कृषि	कृषि	२३८०.०	४-१०-३-१.६
६४०	१	तिराम	१	११	५९०	०९११५८४	कृषि	कृषि	७०९४.५	१३-१५-०-१.९
६४१	१	तिराम	१	११	५९१	०९११५८४	कृषि	कृषि	७१७७.०	१४-१-२-३.४
६४२	१	तिराम	१	११	५९१	०९७००२४	कृषि	कृषि	११५५.७	२-४-१-१.५
६४३	१	तिराम	१	११	५९२	०९७००२४	कृषि	कृषि	१३६९.७	२-११-०-१.२
६४४	१	तिराम	१	११	५९३	०९११५८४	आवास	गैर कृषि	१८१३.९	३-९-०-०.८
६४५	१	तिराम	१	११	५९४	०९११५८४	आवास	गैर कृषि	१३०६.७	२-९-०-१.५
६४६	१	तिराम	१	११	५९५	०९११५८४	आवास	गैर कृषि	१३०९.५	२-९-०-२.९
६४७	१	तिराम	१	११	५९६	०९११५८४	आवास	गैर कृषि	३४४९.४	६-१२-१-३.७
६४८	१	तिराम	१	११	६०५	०९११५८४	आवास	गैर कृषि	२५३९.६	४-१५-३-१.९
६४९	१	तिराम	१	११	६०७	०९११५८४	आवास	गैर कृषि	१५२०.१	२-१५-३-०.९
६५०	१	तिराम	१	११	६०८	०९११५८४	आवास	गैर कृषि	५८४.६	१-२-१-२.२
६५१	१	तिराम	१	११	६०९	०९११५८४	आवास	गैर कृषि	४४२४.८	८-११-०-२.६
६५२	१	तिराम	१	११	६१२	०९११५८४	कृषि	कृषि	१४८९.६	२-१४-३-१.५
६५३	१	तिराम	१	११	६१३	०९११५८४	कृषि	कृषि	२११३.६	४-२-१-३.६
६५४	१	तिराम	१	११	६१३	०९११५८४	कृषि	कृषि	८२८.२	१-१०-०-०.८

क्र.सं.	पालिका वडा	साविक गाविस	गाविस वडा	गाविस कोड	कित्ता नं.	ग्रिड नं.	भू-उपयोग वर्ग	कृषि/ गैर कृषि	क्षेत्रफल (वर्ग मि.)	क्षेत्रफल (रो.आ.पै.दा.)
६५५	१	तिराम	१	११	६१८	०९११५८४	कृषि	कृषि	५१४१.७	१०-१-२-३.३
६५६	१	तिराम	१	११	६१९	०९११५८४	कृषि	कृषि	२१८१.६	४-४-२-१.८
६५७	१	तिराम	१	११	६१९	०९७००२४	कृषि	कृषि	१११३.५	२-३-०-०.३
६५८	१	तिराम	१	११	६२०	०९११५८३	आवास	गैर कृषि	२५१.४	०-७-३-२.५
६५९	१	तिराम	१	११	६२१	०९११५८३	आवास	गैर कृषि	५१३.७	१-०-०-२.५
६६०	१	तिराम	१	११	६२५	०९११५८३	कृषि	कृषि	३५६६.०	७-०-०-२.४
६६१	१	तिराम	१	११	६२७	०९७००२३	कृषि	कृषि	३२१०.८	६-४-३-३.७
६६२	१	तिराम	१	११	६२८	०९७००२३	कृषि	कृषि	४०२०.८	७-१४-१-३.२
६६३	१	तिराम	१	११	६२९	०९११५८३	आवास	गैर कृषि	२५६७.४	५-०-२-३.९
६६४	१	तिराम	१	११	६३०	०९११५८३	आवास	गैर कृषि	७५७.१	१-७-३-१
६६५	१	तिराम	१	११	६३२	०९११५८३	आवास	गैर कृषि	१४९९.३	२-१५-०-२.५
६६६	१	तिराम	१	११	६३३	०९११५८३	आवास	गैर कृषि	१४६६.०	२-१४-०-१.७
६६७	१	तिराम	१	११	६३४	०९११५८३	आवास	गैर कृषि	८२.९	०-२-२-१.७
६६८	१	तिराम	१	११	६३५	०९११५८३	आवास	गैर कृषि	१७५१.७	३-७-०-१.४
६६९	१	तिराम	१	११	६३५	०९११५८३	कृषि	कृषि	९२५.४	१-१३-०-१.७
६७०	१	तिराम	१	११	६३६	०९११५८३	आवास	गैर कृषि	१७५०.०	३-७-०-०.६
६७१	१	तिराम	१	११	६३८	०९११५८३	आवास	गैर कृषि	१६१६.०	३-२-३-१.१
६७२	१	तिराम	१	११	६४१	०९११५८४	आवास	गैर कृषि	२६२०.९	५-२-१-२.८
६७३	१	तिराम	१	११	६४२	०९११५८४	आवास	गैर कृषि	११५६.०	२-४-१-१.७
६७४	१	तिराम	१	११	६४३	०९११५८३	आवास	गैर कृषि	५१२.१	१-०-०-१.७
६७५	१	तिराम	१	११	६४६	०९११५८३	आवास	गैर कृषि	२४०१.०	४-११-२-०.१
६७६	१	तिराम	१	११	६४८	०९११५८४	कृषि	कृषि	३४०८.६	६-११-०-३.२
६७७	१	तिराम	१	११	६४९	०९११५८३	आवास	गैर कृषि	५१०.०	१-०-०-०.६
६७८	१	तिराम	१	११	६५०	०९११५८३	आवास	गैर कृषि	१६४०.२	३-३-२-१.४
६७९	१	तिराम	१	११	६५३	०९११५८३	आवास	गैर कृषि	१०७१.९	२-१-२-३.४
६८०	१	तिराम	१	११	६५४	०९११५८३	आवास	गैर कृषि	१२२०.०	२-६-१-१.९
६८१	१	तिराम	१	११	६५५	०९११५८३	आवास	गैर कृषि	१०१२.७	१-१५-३-१.६
६८२	१	तिराम	१	११	६५६	०९११५८४	आवास	गैर कृषि	१०९७.३	२-२-२-०.१
६८३	१	तिराम	१	११	६५७	०९११५८४	आवास	गैर कृषि	२१२७.६	४-२-३-२.६
६८४	१	तिराम	१	११	६६०	०९११५८३	आवास	गैर कृषि	८२६.०	१-९-३-३.६
६८५	१	तिराम	१	११	६६०	०९११५८३	कृषि	कृषि	११७८.९	२-५-०-१.२
६८६	१	तिराम	१	११	६६१	०९११५८३	आवास	गैर कृषि	१२६३.३	२-७-२-३.७
६८७	१	तिराम	१	११	६६१	०९११५८३	कृषि	कृषि	३२२१.८	६-५-१-१.२
६८८	१	तिराम	१	११	६६३	०९११५८३	आवास	गैर कृषि	२२६०.०	४-७-०-१.२
६८९	१	तिराम	१	११	६६४	०९११५८३	आवास	गैर कृषि	२८३६.०	५-९-०-३
६९०	१	तिराम	१	११	६६५	०९११५८३	आवास	गैर कृषि	३१९५.४	६-४-१-३.९
६९१	१	तिराम	१	११	६६६	०९११५८३	आवास	गैर कृषि	१४६२.९	२-१४-०-०.१
६९२	१	तिराम	१	११	६६७	०९११५८३	आवास	गैर कृषि	९०५.८	१-१२-१-३.८
६९३	१	तिराम	१	११	६६८	०९११५८४	कृषि	कृषि	३०३१.४	५-१५-१-१.४
६९४	१	तिराम	१	११	६६९	०९११५८४	कृषि	कृषि	२१६८.६	४-४-०-३.२
६९५	१	तिराम	१	११	६७०	०९११५८४	कृषि	कृषि	२५३.८	०-७-३-३.७
६९६	१	तिराम	१	११	६७१	०९११५८४	कृषि	कृषि	४५२.८	०-१४-०-३.८
६९७	१	तिराम	१	११	६७२	०९११५८४	कृषि	कृषि	९५५.१	१-१४-०-०.६
६९८	१	तिराम	१	११	६७३	०९११५८४	कृषि	कृषि	२२४४.३	४-६-२-१.३
६९९	१	तिराम	१	११	६७४	०९११५८४	आवास	गैर कृषि	२२२९.४	४-६-०-१.८
७००	१	तिराम	१	११	६७५	०९११५८४	आवास	गैर कृषि	६५९.२	१-४-२-३.७
७०१	१	तिराम	१	११	६७६	०९११५८४	कृषि	कृषि	९७८.७	१-१४-३-०.५

क्र.सं.	पालिका वडा	साविक गाविस	गाविस वडा	गाविस कोड	कित्ता नं.	ग्रिड नं.	भू-उपयोग वर्ग	कृषि/ गैर कृषि	क्षेत्रफल (वर्ग मि.)	क्षेत्रफल (रो.आ.पै.दा.)
७०२	१	तिराम	१	११	६७७	०९११५८४	कृषि	कृषि	३३०५.७	६-७-३-३.४
७०३	१	तिराम	१	११	६७८	०९११५८४	कृषि	कृषि	११६.७	०-३-२-२.७
७०४	१	तिराम	१	११	६७९	०९११५८४	आवास	गैर कृषि	१०८.७	०-३-१-२.७
७०५	१	तिराम	१	११	६८०	०९११५८४	आवास	गैर कृषि	२६७६.७	५-४-०-२.९
७०६	१	तिराम	१	११	६८०	०९११५८४	आवास	गैर कृषि	१६१८.२	३-२-३-२.३
७०७	१	तिराम	१	११	६८१	०९११५८३	कृषि	कृषि	१५६.९	०-४-३-३
७०८	१	तिराम	१	११	६८२	०९११५८३	कृषि	कृषि	४३०२.९	८-७-१-१.२
७०९	१	तिराम	१	११	६८३	०९११५८४	आवास	गैर कृषि	२९३३.३	५-१-२-१-०
७१०	१	तिराम	१	११	६८३	०९११५८४	कृषि	कृषि	७७५.९	१-८-१-२.४
७११	१	तिराम	१	११	६८४	०९११५८४	आवास	गैर कृषि	१८८६.०	३-११-१-१
७१२	१	तिराम	१	११	६८५	०९११५८३	आवास	गैर कृषि	१६८०.८	३-४-३-१.८
७१३	१	तिराम	१	११	६८६	०९११५८३	आवास	गैर कृषि	१६८२.२	३-४-३-२.५
७१४	१	तिराम	१	११	६८७	०९११५८३	आवास	गैर कृषि	१६९२.१	३-५-०-३.५
७१५	१	तिराम	१	११	६८९	०९११५८३	आवास	गैर कृषि	१०२.५	०-३-०-३.६
७१६	१	तिराम	१	११	६९०	०९११५८३	आवास	गैर कृषि	३९६६.६	६-३-२-१.४
७१७	१	तिराम	१	११	६९१	०९११५८४	आवास	गैर कृषि	३३८६.८	६-१०-२-०.२
७१८	१	तिराम	१	११	६९२	०९११५८४	कृषि	कृषि	२८५२.०	५-९-२-३.१
७१९	१	तिराम	१	११	६९३	०९११५८३	आवास	गैर कृषि	५०९.७	१-०-०-०.५
७२०	१	तिराम	१	११	६९४	०९११५८३	आवास	गैर कृषि	१२४०.१	२-७-०-०
७२१	१	तिराम	१	११	६९४	०९११५८३	आवास	गैर कृषि	५०८.०	०-१५-३-३.६
७२२	१	तिराम	१	११	६९४	०९११५८३	आवास	गैर कृषि	३४०.९	०-१०-२-३.५
७२३	१	तिराम	१	११	६९५	०९११५८४	आवास	गैर कृषि	१३८०.१	२-११-१-२.४
७२४	१	तिराम	१	११	६९५	०९११५८४	कृषि	कृषि	१४८१.७	२-१४-२-१.६
७२५	१	तिराम	१	११	६९६	०९११५८४	कृषि	कृषि	१५९.१	०-५-०-०
७२६	१	तिराम	१	११	६९७	०९७००२४	कृषि	कृषि	३१२२.२	६-२-०-३.१
७२७	१	तिराम	१	११	६९८	०९७००२४	कृषि	कृषि	१४१९.९	२-१२-२-२.५
७२८	१	तिराम	१	११	७०१	०९११५८४	आवास	गैर कृषि	३४७१.४	६-१३-०-२.८
७२९	१	तिराम	१	११	७०२	०९११५८४	आवास	गैर कृषि	३८९१.१	७-१०-१-२
७३०	१	तिराम	१	११	७०३	०९११५८४	आवास	गैर कृषि	३४८१.२	६-१३-१-३.७
७३१	१	तिराम	१	११	७०४	०९११५८४	आवास	गैर कृषि	४८०.१	०-१५-०-१.६
७३२	१	तिराम	१	११	७०५	०९११५८४	आवास	गैर कृषि	४८५.५	०-१५-१-०.३
७३३	१	तिराम	१	११	७०६	०९११५८४	आवास	गैर कृषि	४९०.१	०-१५-१-२.६
७३४	१	तिराम	१	११	७०७	०९११५८४	आवास	गैर कृषि	४५७.०	०-१४-१-१.९
७३५	१	तिराम	१	११	७०८	०९११५८४	आवास	गैर कृषि	२८२७.२	५-८-३-२.७
७३६	१	तिराम	१	११	७५५	०९७००२३	कृषि	कृषि	२७५८.०	५-६-२-३.८
७३७	१	तिराम	१	११	८६०	०९७००२३	कृषि	कृषि	१४८७०.६	२९-३-२-२.८
७३८	१	तिराम	१	११	५१००६८	०९७००२३	कृषि	कृषि	११.९	०-०-१-२
७३९	१	तिराम	१	११	५१००८६	०९७००२३	कृषि	कृषि	३३७.३	०-१०-२-१.७
७४०	१	तिराम	१	११	५१००९३	०९७००२३	वन	गैर कृषि	८६६७४०.७	१७०३-१०-२-३.६
७४१	१	तिराम	१	११	५१०१५६	०९७००२५	नदी, ताल तथा सिमसार	गैर कृषि	३७४४.८	७-५-३-०.४
७४२	१	तिराम	१	११	५१०१५६	०९७००२४	नदी, ताल तथा सिमसार	गैर कृषि	४७७९.३	९-६-१-०.९
७४३	१	तिराम	१	११	५१०३१३	०९११५८४	सार्वजनिक उपयोग	गैर कृषि	३२०.९	०-१०-०-१.५
७४४	१	तिराम	१	११	५२००६८	०९७००२३	कृषि	कृषि	२६७.०	०-८-१-२.३
७४५	१	तिराम	१	११	५२०१५६	०९७००२५	कृषि	कृषि	५०३.५	०-१५-३-१.४
७४६	१	तिराम	१	११	५२०१५६	०९७००२४	नदी, ताल तथा सिमसार	गैर कृषि	३८३१०.९	७५-४-३-१.९
७४७	१	तिराम	१	११	५२०३१३	०९११५८४	सार्वजनिक उपयोग	गैर कृषि	२१८१.९	४-४-२-१.९
७४८	१	तिराम	१	११	९९९९९३	०९११५८४	आवास	गैर कृषि	८१४.६	१-९-२-१.९

क्र.सं.	पालिका वडा	साविक गाविस	गाविस वडा	गाविस कोड	कित्ता नं.	ग्रिड नं.	भू-उपयोग वर्ग	कृषि/ गैर कृषि	क्षेत्रफल (वर्ग मि.)	क्षेत्रफल (रो.आ.पै.दा.)
७४९	१	तिराम	१	११	९९९९९३	०९११५८४	कृषि	कृषि	७१६.४	१-६-२-०.५
७५०	१	तिराम	१	११	९९९९९४	०९११५८४	सार्वजनिक उपयोग	गैर कृषि	११४.६	०-३-२-१.७
७५१	१	तिराम	१	११	९९९९९६	०९११५८४	सार्वजनिक उपयोग	गैर कृषि	७३१.७	१-७-०-०.२
७५२	१	तिराम	१	११	९९९९९७	०९११५८३	कृषि	कृषि	२२६.९	०-७-०-२.२
७५३	१	तिराम	१	११	९९९९९७	०९७००२४	आवास	गैर कृषि	१२६६.७	२-७-३-१.४
७५४	१	तिराम	१	११	९९९९९८	०९११५८३	सार्वजनिक उपयोग	गैर कृषि	१६९.७	०-५-१-१.४
७५५	१	तिराम	२	११	१	०९११५८२	आवास	गैर कृषि	१२४१.१	२-७-०-०.५
७५६	१	तिराम	२	११	१	०९११५८३	आवास	गैर कृषि	२८०.४	०-८-३-१.१
७५७	१	तिराम	२	११	१	०९११५४२	कृषि	कृषि	२६०७.९	५-२-०-०.३
७५८	१	तिराम	२	११	१	०९११५४३	आवास	गैर कृषि	९६.५	०-३-०-०.५
७५९	१	तिराम	२	११	२	०९११५८३	आवास	गैर कृषि	५८०.४	१-२-१-०
७६०	१	तिराम	२	११	२	०९११५४२	आवास	गैर कृषि	२३३.६	०-७-१-१.५
७६१	१	तिराम	२	११	२	०९११५४३	आवास	गैर कृषि	१४७२.५	२-१४-१-१
७६२	१	तिराम	२	११	३	०९११५८३	आवास	गैर कृषि	१७९१.०	३-८-१-१.२
७६३	१	तिराम	२	११	३	०९११५८२	आवास	गैर कृषि	६८८.६	१-५-२-२.५
७६४	१	तिराम	२	११	४	०९११५८३	सार्वजनिक उपयोग	गैर कृषि	१४१.४	०-४-१-३.२
७६५	१	तिराम	२	११	४	०९११५४२	सार्वजनिक उपयोग	गैर कृषि	१८८.८	०-५-३-३
७६६	१	तिराम	२	११	५	०९११५८२	आवास	गैर कृषि	१३०२.९	२-८-३-३.६
७६७	१	तिराम	२	११	५	०९११५८३	आवास	गैर कृषि	२६८.३	०-८-१-३
७६८	१	तिराम	२	११	६	०९११५८२	नदी, ताल तथा सिमसार	गैर कृषि	२२६०.५	४-७-०-१.५
७६९	१	तिराम	२	११	६	०९११५८३	नदी, ताल तथा सिमसार	गैर कृषि	१५८५.६	३-१-३-१.९
७७०	१	तिराम	२	११	६	०९११५४३	नदी, ताल तथा सिमसार	गैर कृषि	७९०.७	१-८-३-१.९
७७१	१	तिराम	२	११	७	०९११५८३	कृषि	कृषि	१११.४	०-३-२-०.१
७७२	१	तिराम	२	११	७	०९११५४३	आवास	गैर कृषि	६६९.७	१-५-०-१
७७३	१	तिराम	२	११	७	०९११५४३	कृषि	कृषि	३६२४.४	७-१-३-३.८
७७४	१	तिराम	२	११	७	०९११५८३	आवास	गैर कृषि	६८.३	०-२-०-२.४
७७५	१	तिराम	२	११	८	०९११५४३	आवास	गैर कृषि	४९३.४	०-१५-२-०.३
७७६	१	तिराम	२	११	९	०९११५८३	आवास	गैर कृषि	१७५४.६	३-७-०-२.९
७७७	१	तिराम	२	११	१०	०९११५८३	आवास	गैर कृषि	१५९६.१	३-२-०-३.१
७७८	१	तिराम	२	११	११	०९११५८३	आवास	गैर कृषि	४७८.७	०-१५-०-०.९
७७९	१	तिराम	२	११	१२	०९११५८३	आवास	गैर कृषि	४०१.७	०-१२-२-२.१
७८०	१	तिराम	२	११	१३	०९११५८३	आवास	गैर कृषि	२३३४.९	४-९-१-२.९
७८१	१	तिराम	२	११	१४	०९११५४३	कृषि	कृषि	३०५.५	०-९-२-१.७
७८२	१	तिराम	२	११	१४	०९११५८३	कृषि	कृषि	४२१७.३	८-४-२-२.१
७८३	१	तिराम	२	११	१४	०९११५८३	आवास	गैर कृषि	१८९.०	०-५-३-३.१
७८४	१	तिराम	२	११	१५	०९११५४३	कृषि	कृषि	१७५७.६	३-७-१-०.४
७८५	१	तिराम	२	११	१५	०९११५८३	कृषि	कृषि	९६१३.३	१८-१४-१-१.४
७८६	१	तिराम	२	११	१६	०९११५८३	वन	गैर कृषि	१३६८०.६	२६-१४-१-०
७८७	१	तिराम	२	११	१६	०९११५४३	वन	गैर कृषि	५९५५.१	११-११-१-०.६
७८८	१	तिराम	२	११	१७	०९११५८३	कृषि	कृषि	६७३.१	१-५-०-२.७
७८९	१	तिराम	२	११	१७	०९११५४३	कृषि	कृषि	५०२४.४	९-१४-०-०.२
७९०	१	तिराम	२	११	१८	०९११५८३	कृषि	कृषि	४२४८.०	८-५-२-१.६
७९१	१	तिराम	२	११	१८	०९११५४३	कृषि	कृषि	३५७.२	०-११-०-३.८
७९२	१	तिराम	२	११	१९	०९११५८३	कृषि	कृषि	१७०.४	०-५-१-१.७
७९३	१	तिराम	२	११	१९	०९११५४३	कृषि	कृषि	३४९०.१	६-१३-३-०.२
७९४	१	तिराम	२	११	२०	०९११५८३	कृषि	कृषि	३००३.०	५-१४-१-३.१
७९५	१	तिराम	२	११	२५	०९११५८२	आवास	गैर कृषि	२०५६.४	४-०-२-२.८

क्र.सं.	पालिका वडा	साविक गाविस	गाविस वडा	गाविस कोड	कित्ता नं.	ग्रिड नं.	भू-उपयोग वर्ग	कृषि/ गैर कृषि	क्षेत्रफल (वर्ग मि.)	क्षेत्रफल (रो.आ.पै.दा.)
७९६	१	तिराम	२	११	२५	०९११५८३	आवास	गैर कृषि	१८२५.८	३-९-१-२.८
७९७	१	तिराम	२	११	२६	०९११५८३	सार्वजनिक उपयोग	गैर कृषि	७५.९	०-२-१-२.२
७९८	१	तिराम	२	११	२७	०९११५८३	आवास	गैर कृषि	१९०.१	०-५-३-३.७
७९९	१	तिराम	२	११	२८	०९११५८३	सांस्कृतिक तथा पुरातात्विक	गैर कृषि	१४६२.९	२-१४-०-०.१
८००	१	तिराम	२	११	२९	०९११५८३	आवास	गैर कृषि	२२४२.३	४-६-२-०.३
८०१	१	तिराम	२	११	३१	०९११५८३	आवास	गैर कृषि	६३४.०	१-३-३-३
८०२	१	तिराम	२	११	३२	०९११५८३	कृषि	कृषि	१५६१.४	३-१-०-१.७
८०३	१	तिराम	२	११	३४	०९११५८३	कृषि	कृषि	७८२.४	१-८-२-१.७
८०४	१	तिराम	२	११	३५	०९११५८३	कृषि	कृषि	२०५.३	०-६-१-३.३
८०५	१	तिराम	२	११	३६	०९११५८३	कृषि	कृषि	६०२.३	१-२-३-३.१
८०६	१	तिराम	२	११	३७	०९११५८३	कृषि	कृषि	११६३.४	२-४-२-१.४
८०७	१	तिराम	२	११	३८	०९११५८३	कृषि	कृषि	३४३१.०	६-११-३-२.४
८०८	१	तिराम	२	११	३९	०९११५८३	कृषि	कृषि	२९७५.३	५-१३-२-१.१
८०९	१	तिराम	२	११	४०	०९११५८३	कृषि	कृषि	८३१९.५	१६-५-२-२.४
८१०	१	तिराम	२	११	४१	०९११५८३	कृषि	कृषि	३२०५.४	६-४-३-०.९
८११	१	तिराम	२	११	४२	०९११५८३	कृषि	कृषि	१६३३.१	३-३-१-१.८
८१२	१	तिराम	२	११	४३	०९११५८३	कृषि	कृषि	१८१७.८	३-९-०-२.७
८१३	१	तिराम	२	११	४४	०९११५८३	कृषि	कृषि	१७५३.४	३-७-०-२.३
८१४	१	तिराम	२	११	४५	०९११५८३	कृषि	कृषि	९४३.५	१-१३-२-२.८
८१५	१	तिराम	२	११	४६	०९११५८३	कृषि	कृषि	३२६.३	०-१०-१-०.२
८१६	१	तिराम	२	११	४८	०९११५८३	कृषि	कृषि	४७९.७	०-१५-०-१.४
८१७	१	तिराम	२	११	५०	०९११५८३	कृषि	कृषि	३६१०.५	७-१-२-०.८
८१८	१	तिराम	२	११	५१	०९११५८३	कृषि	कृषि	५०१०.१	९-१३-२-१.१
८१९	१	तिराम	२	११	५२	०९११५८३	कृषि	कृषि	२३७८.२	४-१०-३-०.७
८२०	१	तिराम	२	११	५४	०९११५८३	कृषि	कृषि	२०३०.२	३-१५-३-१.६
८२१	१	तिराम	२	११	५५	०९११५०३	वन	गैर कृषि	३७३४.८	७३-६-२-१.७
८२२	१	तिराम	२	११	५५	०९११५८२	सार्वजनिक उपयोग	गैर कृषि	४५७.६	०-१४-१-२.३
८२३	१	तिराम	२	११	५५	०९११५८३	वन	गैर कृषि	३४६९५.४	६८१-१५-२-०.७
८२४	१	तिराम	२	११	५५	०९११५४२	वन	गैर कृषि	११५६५०१.५	२२७३-३-२-१.९
८२५	१	तिराम	२	११	५५	०९११५४१	वन	गैर कृषि	२३४३८.४	४६-१-०-२.१
८२६	१	तिराम	२	११	५८	०९११५८३	कृषि	कृषि	१५७६.६	३-१-२-१.३
८२७	१	तिराम	२	११	५९	०९११५८३	कृषि	कृषि	१४६३.८	२-१४-०-०.६
८२८	१	तिराम	२	११	६०	०९११५८३	कृषि	कृषि	३३९८.४	६-१०-३-२.१
८२९	१	तिराम	२	११	६१	०९११५८३	कृषि	कृषि	२८०५.२	५-८-०-३.६
८३०	१	तिराम	२	११	६२	०९११५८३	कृषि	कृषि	२६३.५	०-८-१-०.६
८३१	१	तिराम	२	११	६३	०९११५८३	कृषि	कृषि	१९५१.३	३-१३-१-१.९
८३२	१	तिराम	२	११	६४	०९११५८३	सार्वजनिक उपयोग	गैर कृषि	१२६२.३	२-७-२-३.२
८३३	१	तिराम	२	११	६५	०९११५८३	कृषि	कृषि	२५९१.५	५-१-२-०
८३४	१	तिराम	२	११	६५	०९११५८३	आवास	गैर कृषि	९४५.६	१-१३-२-३.८
८३५	१	तिराम	२	११	६६	०९११५८३	आवास	गैर कृषि	१६३९.३	३-३-२-०.९
८३६	१	तिराम	२	११	६७	०९११५८३	सार्वजनिक उपयोग	गैर कृषि	१४१५.२	२-१२-२-०.१
८३७	१	तिराम	२	११	६८	०९११५८३	सांस्कृतिक तथा पुरातात्विक	गैर कृषि	३५७.१	०-११-०-३.७
८३८	१	तिराम	२	११	७०	०९११५८३	आवास	गैर कृषि	३३६०.४	६-९-२-२.९
८३९	१	तिराम	२	११	७१	०९११५८३	आवास	गैर कृषि	२१२७.५	४-२-३-२.५
८४०	१	तिराम	२	११	७२	०९११५८३	सार्वजनिक उपयोग	गैर कृषि	४८०९.४	९-७-१-०.१
८४१	१	तिराम	२	११	७२	०९११५८३	सार्वजनिक उपयोग	गैर कृषि	७४७.६	१-७-२-०.२
८४२	१	तिराम	२	११	७४	०९११५८३	आवास	गैर कृषि	१८२७.१	३-९-१-३.४

क्र.सं.	पालिका वडा	साविक गाविस	गाविस वडा	गाविस कोड	कित्ता नं.	ग्रिड नं.	भू-उपयोग वर्ग	कृषि/ गैर कृषि	क्षेत्रफल (वर्ग मि.)	क्षेत्रफल (रो.आ.पै.दा.)
८४३	१	तिराम	२	११	७५	०९११५८३	आवास	गैर कृषि	२६५३.४	५-३-१-३.२
८४४	१	तिराम	२	११	७६	०९११५८३	कृषि	कृषि	७९८८.३	१५-११-०-३.७
८४५	१	तिराम	२	११	७६	०९११५८३	आवास	गैर कृषि	१६४४.९	३-३-२-३.७
८४६	१	तिराम	२	११	७७	०९११५८३	आवास	गैर कृषि	३०.८	०-०-३-३.५
८४७	१	तिराम	२	११	७७	०९११५८३	कृषि	कृषि	४१५९.६	८-२-३-१.१
८४८	१	तिराम	२	११	७८	०९११५८३	कृषि	कृषि	९६२.९	१-१४-१-०.५
८४९	१	तिराम	२	११	७९	०९११५८३	कृषि	कृषि	७२१.०	१-६-२-२.८
८५०	१	तिराम	२	११	८०	०९११५८३	कृषि	कृषि	१४०९.७	२-१२-१-१.४
८५१	१	तिराम	२	११	८१	०९११५८३	कृषि	कृषि	११०४.८	२-२-२-३.९
८५२	१	तिराम	२	११	८२	०९११५८३	कृषि	कृषि	५४४.७	१-१-०-२.१
८५३	१	तिराम	२	११	८३	०९११५८३	कृषि	कृषि	४६९.३	०-१४-३-०.१
८५४	१	तिराम	२	११	८४	०९११५८३	कृषि	कृषि	७४७.६	१-७-२-०.२
८५५	१	तिराम	२	११	८५	०९११५८३	नदी, ताल तथा सिमसार	गैर कृषि	२७५५.४	५-६-२-२.५
८५६	१	तिराम	२	११	९३	०९११५८३	कृषि	कृषि	५१२.४	१-०-०-१.८
८५७	१	तिराम	२	११	९५	०९११५८३	सार्वजनिक उपयोग	गैर कृषि	७७८.२	१-८-१-३.६
८५८	१	तिराम	२	११	९६	०९११५८३	कृषि	कृषि	९०४२.२	१७-१२-१-२
८५९	१	तिराम	२	११	९७	०९११५८३	कृषि	कृषि	३७८०.६	७-६-३-२.४
८६०	१	तिराम	२	११	१०१	०९११५८३	कृषि	कृषि	४७०६.४	९-४-०-०.२
८६१	१	तिराम	२	११	१०२	०९११५८३	आवास	गैर कृषि	१४०७.२	२-१२-१-०.१
८६२	१	तिराम	२	११	१०२	०९११५८३	कृषि	कृषि	१४८३९.८	२९-२-२-३.३
८६३	१	तिराम	२	११	१०३	०९११५८३	कृषि	कृषि	३७८२.३	७-६-३-३.२
८६४	१	तिराम	२	११	१०३	०९११५८३	आवास	गैर कृषि	२१९४.०	४-५-०-०
८६५	१	तिराम	२	११	१०५	०९११५८३	आवास	गैर कृषि	७३२.२	१-७-०-०.४
८६६	१	तिराम	२	११	१०५	०९११५८३	आवास	गैर कृषि	९८.५	०-३-०-१.६
८६७	१	तिराम	२	११	१०७	०९११५८३	कृषि	कृषि	२०३२.४	३-१५-३-२.७
८६८	१	तिराम	२	११	१०७	०९११५८३	आवास	गैर कृषि	३१९.१	०-१०-०-०.६
८६९	१	तिराम	२	११	१०८	०९११५८३	आवास	गैर कृषि	१४४.१	०-४-२-०.५
८७०	१	तिराम	२	११	१०९	०९११५८३	आवास	गैर कृषि	३२९.९	०-१०-१-२
८७१	१	तिराम	२	११	११०	०९११५८३	आवास	गैर कृषि	८८८.७	१-११-३-३.२
८७२	१	तिराम	२	११	१११	०९११५८३	आवास	गैर कृषि	१३२५.९	२-९-२-३.२
८७३	१	तिराम	२	११	११२	०९११५८३	आवास	गैर कृषि	२७६९.३	५-७-०-१.५
८७४	१	तिराम	२	११	११३	०९११५८३	आवास	गैर कृषि	११००.३	२-२-२-१.६
८७५	१	तिराम	२	११	११४	०९११५८३	आवास	गैर कृषि	३७२६.२	७-५-०-३
८७६	१	तिराम	२	११	११५	०९११५८३	कृषि	कृषि	६६३.९	१-४-३-२.१
८७७	१	तिराम	२	११	११७	०९११५८३	नदी, ताल तथा सिमसार	गैर कृषि	३०१.०	०-९-१-३.५
८७८	१	तिराम	२	११	११७	०९११५४३	नदी, ताल तथा सिमसार	गैर कृषि	१२२९.२	२-६-२-२.५
८७९	१	तिराम	२	११	११८	०९११५८३	कृषि	कृषि	२६४.८	०-८-१-१.२
८८०	१	तिराम	२	११	११८	०९११५४३	कृषि	कृषि	१०८.९	०-३-१-२.८
८८१	१	तिराम	२	११	११९	०९११५८३	सार्वजनिक उपयोग	गैर कृषि	२७८७.८	५-७-२-२.८
८८२	१	तिराम	२	११	१२०	०९११५८३	नदी, ताल तथा सिमसार	गैर कृषि	१६१५.१	३१-१२-०-२.७
८८३	१	तिराम	२	११	१२४	०९११५८३	नदी, ताल तथा सिमसार	गैर कृषि	२१५०.९	४-३-२-२.३
८८४	१	तिराम	२	११	१२५	०९११५८३	कृषि	कृषि	११६२.३	२-४-२-०.९
८८५	१	तिराम	२	११	१२५	०९११५८३	आवास	गैर कृषि	८३७.३	१-१०-१-१.३
८८६	१	तिराम	२	११	१२६	०९११५८३	कृषि	कृषि	१२१५.६	२-६-०-३.७
८८७	१	तिराम	२	११	१२७	०९११५८३	कृषि	कृषि	१५६४.६	३-१-०-३.३
८८८	१	तिराम	२	११	१२८	०९११५८३	आवास	गैर कृषि	१०५२.२	२-१-०-१.५
८८९	१	तिराम	२	११	१२९	०९११५८३	सार्वजनिक उपयोग	गैर कृषि	२९१३.४	५-११-२-२

क्र.सं.	पालिका वडा	साविक गाविस	गाविस वडा	गाविस कोड	कित्ता नं.	ग्रिड नं.	भू-उपयोग वर्ग	कृषि/ गैर कृषि	क्षेत्रफल (वर्ग मि.)	क्षेत्रफल (रो.आ.पै.दा.)
८९०	१	तिराम	२	११	१३०	०९११५८३	आवास	गैर कृषि	२१०९.३	४-२-१-१.४
८९१	१	तिराम	२	११	१३१	०९११५८३	कृषि	कृषि	१८८९.७	३-११-१-२.९
८९२	१	तिराम	२	११	१३१	०९११५८३	आवास	गैर कृषि	२३४.६	०-७-१-२.१
८९३	१	तिराम	२	११	१३२	०९११५८३	आवास	गैर कृषि	९१८.९	१-१२-३-२.४
८९४	१	तिराम	२	११	१३३	०९११५८३	आवास	गैर कृषि	४२६१.९	८-६-०-०.६
८९५	१	तिराम	२	११	१३३	०९११५८३	कृषि	कृषि	२६३४.७	५-२-३-१.८
८९६	१	तिराम	२	११	१३४	०९११५८३	आवास	गैर कृषि	२४०१.४	४-११-२-०.३
८९७	१	तिराम	२	११	१३४	०९११५४३	आवास	गैर कृषि	१०२४.४	२-०-०-३.५
८९८	१	तिराम	२	११	१३५	०९११५४३	आवास	गैर कृषि	१०४१.५	२-०-३-०.१
८९९	१	तिराम	२	११	१३५	०९११५८३	कृषि	कृषि	५५२४.०	१०-१३-२-३.७
९००	१	तिराम	२	११	१३५	०९११५४३	कृषि	कृषि	२०३०.०	३-१५-३-१.५
९०१	१	तिराम	२	११	१३६	०९११५८३	आवास	गैर कृषि	२५७४.५	५-०-३-३.५
९०२	१	तिराम	२	११	१३६	०९११५८३	कृषि	कृषि	२२११.९	४-५-२-१
९०३	१	तिराम	२	११	१३७	०९११५४४	कृषि	कृषि	२५.८	०-०-३-१
९०४	१	तिराम	२	११	१३७	०९११५८४	कृषि	कृषि	४१.७	०-१-१-१
९०५	१	तिराम	२	११	१३७	०९११५४३	कृषि	कृषि	११४९.६	२-४-०-२.५
९०६	१	तिराम	२	११	१३७	०९११५८३	आवास	गैर कृषि	१७७५.१	३-७-३-१.२
९०७	१	तिराम	२	११	१३७	०९११५८३	कृषि	कृषि	६२४६.९	१२-४-१-३.४
९०८	१	तिराम	२	११	१३८	०९११५४४	कृषि	कृषि	१६५.१	०-५-०-३.१
९०९	१	तिराम	२	११	१३८	०९११५८३	कृषि	कृषि	१०४२.२	२-०-३-०.४
९१०	१	तिराम	२	११	१३८	०९११५८४	कृषि	कृषि	९५६.९	१-१४-०-१.५
९११	१	तिराम	२	११	१३९	०९११५८३	कृषि	कृषि	२०१.६	०-६-१-१.५
९१२	१	तिराम	२	११	१३९	०९११५८४	कृषि	कृषि	५५४४.०	१०-१४-१-१.७
९१३	१	तिराम	२	११	१४०	०९११५८३	कृषि	कृषि	३५३.७	०-११-०-२
९१४	१	तिराम	२	११	१४०	०९११५८४	कृषि	कृषि	१०७.५	०-३-१-२.१
९१५	१	तिराम	२	११	१४१	०९११५८३	कृषि	कृषि	३५५८.९	६-१५-३-२.८
९१६	१	तिराम	२	११	१४१	०९११५८४	कृषि	कृषि	९१३.९	१-१२-२-३.९
९१७	१	तिराम	२	११	१४२	०९११५८३	कृषि	कृषि	७१६.४	१-६-२-०.५
९१८	१	तिराम	२	११	१४२	०९११५८४	कृषि	कृषि	४९५३.०	९-११-३-०.३
९१९	१	तिराम	२	११	१४३	०९११५८३	आवास	गैर कृषि	३६२७.६	७-२-०-१.४
९२०	१	तिराम	२	११	१४३	०९११५८३	कृषि	कृषि	५०३८.२	९-१४-१-३.२
९२१	१	तिराम	२	११	१४४	०९११५८३	कृषि	कृषि	३९२.०	०-१२-१-१.३
९२२	१	तिराम	२	११	१४५	०९११५८४	कृषि	कृषि	११२२.२	२-३-१-०.७
९२३	१	तिराम	२	११	१४५	०९११५८३	आवास	गैर कृषि	१३५६.९	२-१०-२-२.८
९२४	१	तिराम	२	११	१४६	०९११५८३	आवास	गैर कृषि	१६८५.०	३-४-३-३.९
९२५	१	तिराम	२	११	१४६	०९११५८३	कृषि	कृषि	२६०५.४	५-१-३-३
९२६	१	तिराम	२	११	१४७	०९११५८३	आवास	गैर कृषि	२१६४.५	४-४-०-१.१
९२७	१	तिराम	२	११	१४७	०९११५८३	कृषि	कृषि	१४२.९	०-४-१-३.९
९२८	१	तिराम	२	११	१५०	०९११५८३	सार्वजनिक उपयोग	गैर कृषि	१४२५३.०	२८-०-१-०
९२९	१	तिराम	२	११	१५१	०९११५८३	कृषि	कृषि	५४१५.५	१०-१०-१-१
९३०	१	तिराम	२	११	१५२	०९११५८३	कृषि	कृषि	१५५५.०	३-०-३-२.५
९३१	१	तिराम	२	११	१५३	०९११५८३	कृषि	कृषि	१२३३७.६	२४-४-०-०.२
९३२	१	तिराम	२	११	१५४	०९११५८३	आवास	गैर कृषि	३९८.२	०-१२-२-०.४
९३३	१	तिराम	२	११	१५४	०९११५८३	कृषि	कृषि	८८२८.०	१७-५-२-२.२
९३४	१	तिराम	२	११	१५५	०९११५८३	कृषि	कृषि	१७४७.६	३-६-३-३.४
९३५	१	तिराम	२	११	१५६	०९११५८३	आवास	गैर कृषि	१६७१.३	३-४-२-१
९३६	१	तिराम	२	११	१५७	०९११५८३	सार्वजनिक उपयोग	गैर कृषि	९२१.४	१-१२-३-३.७

क्र.सं.	पालिका वडा	साविक गाविस	गाविस वडा	गाविस कोड	कित्ता नं.	ग्रिड नं.	भू-उपयोग वर्ग	कृषि/ गैर कृषि	क्षेत्रफल (वर्ग मि.)	क्षेत्रफल (रो.आ.पै.दा.)
९३७	१	तिराम	२	११	१५८	०९११५८३	कृषि	कृषि	१९०८.०	३-१२-०-०.१
९३८	१	तिराम	२	११	१५९	०९११५८३	कृषि	कृषि	३३४१.०	६-९-०-१.२
९३९	१	तिराम	२	११	१६०	०९११५८३	कृषि	कृषि	१९२७.९	३-१२-२-२.१
९४०	१	तिराम	२	११	१६१	०९११५८३	आवास	गैर कृषि	६३३.०	१-३-३-२.५
९४१	१	तिराम	२	११	१६१	०९११५८३	कृषि	कृषि	१५३९.०	३-०-१-२.४
९४२	१	तिराम	२	११	१६२	०९११५८३	आवास	गैर कृषि	१००२.५	१-१५-२-०.५
९४३	१	तिराम	२	११	१६३	०९११५८३	कृषि	कृषि	७०६३.२	१३-१४-०-२.२
९४४	१	तिराम	२	११	१६३	०९११५८३	आवास	गैर कृषि	८४६.७	१-१०-२-२.१
९४५	१	तिराम	२	११	१६४	०९११५८३	आवास	गैर कृषि	१५७९.०	३-१-२-२.६
९४६	१	तिराम	२	११	१६४	०९११५८३	कृषि	कृषि	७०४.७	१-६-०-२.६
९४७	१	तिराम	२	११	१६५	०९११५८३	आवास	गैर कृषि	१२३३.५	२-६-३-०.७
९४८	१	तिराम	२	११	१६६	०९११५८३	आवास	गैर कृषि	२३०७.७	४-८-२-१.२
९४९	१	तिराम	२	११	१६६	०९११५८३	आवास	गैर कृषि	२९७८.४	५-१३-२-२.७
९५०	१	तिराम	२	११	१६७	०९११५८३	आवास	गैर कृषि	१७३२.७	३-६-१-३.९
९५१	१	तिराम	२	११	१६८	०९११५८३	आवास	गैर कृषि	८३१.७	१-१०-०-२.५
९५२	१	तिराम	२	११	१६९	०९११५८३	आवास	गैर कृषि	८९४.७	१-१२-०-२.२
९५३	१	तिराम	२	११	१७०	०९११५८३	आवास	गैर कृषि	१५३५.३	३-०-१-०.६
९५४	१	तिराम	२	११	१७१	०९११५८३	सार्वजनिक उपयोग	गैर कृषि	७४६३.१	१४-१०-२-३.४
९५५	१	तिराम	२	११	१७२	०९११५८३	कृषि	कृषि	५१५०.५	१०-१-३-३.७
९५६	१	तिराम	२	११	१७२	०९११५८३	आवास	गैर कृषि	११४७.१	२-४-०-१.२
९५७	१	तिराम	२	११	१७३	०९११५८३	आवास	गैर कृषि	१७०८.४	३-५-२-३.७
९५८	१	तिराम	२	११	१७३	०९११५८४	कृषि	कृषि	७७३६.६	१५-३-१-१
९५९	१	तिराम	२	११	१७४	०९११५८४	आवास	गैर कृषि	१६३७.६	३-३-२-०
९६०	१	तिराम	२	११	१७४	०९११५८३	आवास	गैर कृषि	७९६.५	१-९-०-०.८
९६१	१	तिराम	२	११	१७६	०९११५८३	आवास	गैर कृषि	७१.२	०-२-०-३.८
९६२	१	तिराम	२	११	१७७	०९११५८३	आवास	गैर कृषि	८०.३	०-२-२-०.४
९६३	१	तिराम	२	११	१७७	०९११५८४	आवास	गैर कृषि	३७७.०	०-११-३-१.७
९६४	१	तिराम	२	११	१७८	०९११५८३	आवास	गैर कृषि	२४५.०	०-७-२-३.३
९६५	१	तिराम	२	११	१७८	०९११५८४	आवास	गैर कृषि	७०७.०	१-६-०-३.८
९६६	१	तिराम	२	११	१७९	०९११५८३	आवास	गैर कृषि	६१८.८	१-३-१-३.४
९६७	१	तिराम	२	११	१७९	०९११५८४	आवास	गैर कृषि	१४९२.३	२-१४-३-२.९
९६८	१	तिराम	२	११	१८०	०९११५८३	आवास	गैर कृषि	९०२.९	१-१२-१-२.३
९६९	१	तिराम	२	११	१८१	०९११५८३	आवास	गैर कृषि	२५९.३	०-८-०-२.५
९७०	१	तिराम	२	११	१८१	०९११५८४	आवास	गैर कृषि	३२२.१	०-१०-०-२.१
९७१	१	तिराम	२	११	१८२	०९११५८३	आवास	गैर कृषि	८२४.७	१-९-३-३
९७२	१	तिराम	२	११	१८२	०९११५८४	आवास	गैर कृषि	३२८३.०	६-७-०-४
९७३	१	तिराम	२	११	१८२	०९११५८४	आवास	गैर कृषि	१९९६.३	३-१४-३-०.५
९७४	१	तिराम	२	११	१८३	०९११५८२	कृषि	कृषि	७८६९.६	१५-७-१-४
९७५	१	तिराम	२	११	१८३	०९११५४२	कृषि	कृषि	२६२७.८	५-२-२-२.३
९७६	१	तिराम	२	११	१८४	०९११५८२	कृषि	कृषि	८६.६	०-२-२-३.६
९७७	१	तिराम	२	११	१८४	०९११५४२	कृषि	कृषि	४७५.७	०-१४-३-३.४
९७८	१	तिराम	२	११	१८५	०९११५४२	कृषि	कृषि	४४१.१	०-१३-३-२
९७९	१	तिराम	२	११	१८५	०९११५८२	कृषि	कृषि	२२७९.९	४-७-२-३.२
९८०	१	तिराम	२	११	१८६	०९११५८२	कृषि	कृषि	२९८९.१	५-१४-०-०.१
९८१	१	तिराम	२	११	१८७	०९११५८२	कृषि	कृषि	२१४६.४	४-३-२-०.१
९८२	१	तिराम	२	११	१८८	०९११५८२	कृषि	कृषि	२३६९.८	४-१०-२-०.५
९८३	१	तिराम	२	११	१८९	०९११५८२	कृषि	कृषि	४३३८.९	८-८-१-३.३

क्र.सं.	पालिका वडा	साविक गाविस	गाविस वडा	गाविस कोड	कित्ता नं.	ग्रिड नं.	भू-उपयोग वर्ग	कृषि/ गैर कृषि	क्षेत्रफल (वर्ग मि.)	क्षेत्रफल (रो.आ.पै.दा.)
९८४	१	तिराम	२	११	१९०	०९११५८२	कृषि	कृषि	६५२८.६	१२-१३-१-१.२
९८५	१	तिराम	२	११	१९२	०९११५८२	कृषि	कृषि	१३८७.७	२-११-२-२.३
९८६	१	तिराम	२	११	१९३	०९११५८२	कृषि	कृषि	१०३१.९	२-०-१-३.३
९८७	१	तिराम	२	११	१९४	०९११५८२	कृषि	कृषि	५३९४.२	१०-९-२-२.३
९८८	१	तिराम	२	११	१९५	०९११५८२	कृषि	कृषि	६२८.४	१-३-३-०.२
९८९	१	तिराम	२	११	१९६	०९११५८२	कृषि	कृषि	९७५.५	१-१४-२-२.८
९९०	१	तिराम	२	११	१९७	०९११५८२	कृषि	कृषि	६६८.५	१-५-०-०.४
९९१	१	तिराम	२	११	१९८	०९११५८२	कृषि	कृषि	८६२.४	१-११-०-२
९९२	१	तिराम	२	११	१९९	०९११५८२	आवास	गैर कृषि	६३७.०	१-४-०-०.६
९९३	१	तिराम	२	११	२००	०९११५८२	आवास	गैर कृषि	९६५.५	१-१४-१-१.९
९९४	१	तिराम	२	११	२०१	०९११५८२	कृषि	कृषि	१९७७.६	३-१४-०-३.१
९९५	१	तिराम	२	११	२०२	०९११५८२	कृषि	कृषि	५४४७.७	१०-११-१-१.३
९९६	१	तिराम	२	११	२०३	०९११५८२	कृषि	कृषि	२७८५.४	५-७-२-१.६
९९७	१	तिराम	२	११	२०४	०९११५८२	आवास	गैर कृषि	१०३४.३	२-०-२-०.५
९९८	१	तिराम	२	११	२०५	०९११५८२	आवास	गैर कृषि	१४७०.०	२-१४-०-३.७
९९९	१	तिराम	२	११	२०६	०९११५८२	कृषि	कृषि	७१५.६	१-६-२-०.१
१०००	१	तिराम	२	११	२०७	०९११५८२	आवास	गैर कृषि	२०१०.२	३-१५-०-३.५
१००१	१	तिराम	२	११	२०८	०९११५८२	कृषि	कृषि	६५३६.०	१२-१३-२-०.९
१००२	१	तिराम	२	११	२०९	०९११५८२	कृषि	कृषि	३४४६.४	६-१२-१-२.२
१००३	१	तिराम	२	११	२१०	०९११५८२	आवास	गैर कृषि	७९१.२	१-८-३-२.१
१००४	१	तिराम	२	११	२११	०९११५८२	आवास	गैर कृषि	२३१४.३	४-८-३-०.६
१००५	१	तिराम	२	११	२१२	०९११५८२	आवास	गैर कृषि	२६४०.३	५-३-०-०.६
१००६	१	तिराम	२	११	२१३	०९११५८२	सार्वजनिक उपयोग	गैर कृषि	४४५३.७	८-१२-०-१.१
१००७	१	तिराम	२	११	२१४	०९११५८२	आवास	गैर कृषि	१६८६.१	३-५-०-०.४
१००८	१	तिराम	२	११	२१४	०९११५८२	कृषि	कृषि	१५१४.८	२-१५-२-२.२
१००९	१	तिराम	२	११	२१६	०९११५८२	आवास	गैर कृषि	७५४.४	१-७-२-३.६
१०१०	१	तिराम	२	११	२१७	०९११५८२	आवास	गैर कृषि	६१६.५	१-३-१-२.२
१०११	१	तिराम	२	११	२१८	०९११५८२	आवास	गैर कृषि	९२६.६	१-१३-०-२.२
१०१२	१	तिराम	२	११	२१९	०९११५८२	आवास	गैर कृषि	६०६.४	१-३-०-१.२
१०१३	१	तिराम	२	११	२२०	०९११५८२	आवास	गैर कृषि	१३८३.०	२-११-१-३.९
१०१४	१	तिराम	२	११	२२१	०९११५८२	आवास	गैर कृषि	९१.६	०-२-३-२.१
१०१५	१	तिराम	२	११	२२२	०९११५८२	आवास	गैर कृषि	९६.१	०-३-०-०.४
१०१६	१	तिराम	२	११	२२३	०९११५८२	आवास	गैर कृषि	२००९.८	३-१५-०-३.३
१०१७	१	तिराम	२	११	२२४	०९११५८२	आवास	गैर कृषि	११११.५	२-२-३-३.३
१०१८	१	तिराम	२	११	२२५	०९११५८२	आवास	गैर कृषि	९२४.३	१-१३-०-१.१
१०१९	१	तिराम	२	११	२२६	०९११५८२	कृषि	कृषि	२२४५.०	४-६-२-१.७
१०२०	१	तिराम	२	११	२२६	०९११५८२	आवास	गैर कृषि	६२३.८	१-३-२-१.९
१०२१	१	तिराम	२	११	२२७	०९११५८२	आवास	गैर कृषि	१४२५.१	२-१२-३-१.१
१०२२	१	तिराम	२	११	२२९	०९११५८२	आवास	गैर कृषि	५५८.१	१-१-२-०.८
१०२३	१	तिराम	२	११	२२९	०९११५८२	कृषि	कृषि	३३२९.६	६-८-२-३.४
१०२४	१	तिराम	२	११	२३२	०९११५८२	कृषि	कृषि	५३२.२	१-०-२-३.८
१०२५	१	तिराम	२	११	२३२	०९११५४२	कृषि	कृषि	६८५८.६	१३-७-२-३.२
१०२६	१	तिराम	२	११	२३२	०९११५४२	आवास	गैर कृषि	१३७७.३	२-११-१-१
१०२७	१	तिराम	२	११	२३३	०९११५८२	कृषि	कृषि	६८८.६	१-५-२-२.५
१०२८	१	तिराम	२	११	२३३	०९११५८२	कृषि	कृषि	११७.८	०-३-२-३.३
१०२९	१	तिराम	२	११	२३३	०९११५४२	कृषि	कृषि	११९०१.५	२३-६-१-०.८
१०३०	१	तिराम	२	११	२३३	०९११५४२	आवास	गैर कृषि	४७४.६	०-१४-३-२.८

क्र.सं.	पालिका वडा	साविक गाविस	गाविस वडा	गाविस कोड	कित्ता नं.	ग्रिड नं.	भू-उपयोग वर्ग	कृषि/ गैर कृषि	क्षेत्रफल (वर्ग मि.)	क्षेत्रफल (रो.आ.पै.दा.)
१०३१	१	तिराम	२	११	२३४	०९११५४२	आवास	गैर कृषि	९३०.६	१-१३-१-०.३
१०३२	१	तिराम	२	११	२३५	०९११५८२	आवास	गैर कृषि	४८८.०	०-१५-१-१.६
१०३३	१	तिराम	२	११	२३५	०९११५४२	आवास	गैर कृषि	७४८.५	१-७-२-०.६
१०३४	१	तिराम	२	११	२३६	०९११५८२	कृषि	कृषि	३५४२.६	६-१५-१-२.६
१०३५	१	तिराम	२	११	२३६	०९११५८२	आवास	गैर कृषि	९८१.६	१-१४-३-२
१०३६	१	तिराम	२	११	२३७	०९११५८२	आवास	गैर कृषि	३१८८.१	६-४-१-०.२
१०३७	१	तिराम	२	११	२३९	०९११५८२	आवास	गैर कृषि	१९४४.९	३-१३-०-२.७
१०३८	१	तिराम	२	११	२४०	०९११५८२	आवास	गैर कृषि	१२८१.५	२-८-१-०.९
१०३९	१	तिराम	२	११	२४१	०९११५८२	आवास	गैर कृषि	४९०७.८	९-१०-१-१.६
१०४०	१	तिराम	२	११	२४२	०९११५८२	आवास	गैर कृषि	१६५६.१	३-४-०-१.३
१०४१	१	तिराम	२	११	२४३	०९११५८२	कृषि	कृषि	५०७७.४	९-१५-२-२.९
१०४२	१	तिराम	२	११	२४४	०९११५८२	कृषि	कृषि	३५६८.३	७-०-०-३.६
१०४३	१	तिराम	२	११	२४६	०९११५४४	कृषि	कृषि	६२०.६	१-३-२-०.३
१०४४	१	तिराम	२	११	२४६	०९११५८४	कृषि	कृषि	४५६१.५	८-१५-१-३.३
१०४५	१	तिराम	२	११	२४८	०९११५०२	सार्वजनिक उपयोग	गैर कृषि	३३०८.१	६-८-०-०.६
१०४६	१	तिराम	२	११	२४८	०९११५८४	कृषि	कृषि	६३८४.१	१२-८-३-०.५
१०४७	१	तिराम	२	११	२४९	०९११५८४	कृषि	कृषि	७५९१.१	१४-१४-२-३.८
१०४८	१	तिराम	२	११	२५०	०९११५८४	आवास	गैर कृषि	८८०.८	१-११-२-३.२
१०४९	१	तिराम	२	११	२५१	०९११५४४	नदी, ताल तथा सिमसार	गैर कृषि	३१५.०	०-९-३-२.५
१०५०	१	तिराम	२	११	२५१	०९११५८४	सार्वजनिक उपयोग	गैर कृषि	६९०६.७	१३-९-०-३.४
१०५१	१	तिराम	२	११	२५२	०९११५०२	नदी, ताल तथा सिमसार	गैर कृषि	४९२९.४	९-११-०-०.४
१०५२	१	तिराम	२	११	२५२	०९११५४१	नदी, ताल तथा सिमसार	गैर कृषि	११०७०.७	२१-१२-०-२.७
१०५३	१	तिराम	२	११	२५२	०९११५४२	नदी, ताल तथा सिमसार	गैर कृषि	६१३५.५	१२-०-३-३.४
१०५४	१	तिराम	२	११	२५३	०९११५०२	कृषि	कृषि	३६३.०	०-११-१-२.६
१०५५	१	तिराम	२	११	२५४	०९११५०२	कृषि	कृषि	३५२.८	०-११-०-१.५
१०५६	१	तिराम	२	११	२५५	०९११५०२	सार्वजनिक उपयोग	गैर कृषि	१०९३७.२	२१-७-३-३.६
१०५७	१	तिराम	२	११	२५५	०९११५४२	वन	गैर कृषि	३४९११.८	६८-९-३-३.५
१०५८	१	तिराम	२	११	२५६	०९११५०२	आवास	गैर कृषि	१९१२.८	३-१२-०-२.५
१०५९	१	तिराम	२	११	२५६	०९११५०२	कृषि	कृषि	२७०६.२	५-५-०-१.८
१०६०	१	तिराम	२	११	२५७	०९११५०२	कृषि	कृषि	११४५.३	२-४-०-०.३
१०६१	१	तिराम	२	११	२५७	०९११५०२	आवास	गैर कृषि	५९२.३	१-२-२-२.१
१०६२	१	तिराम	२	११	२५८	०९११५०२	सार्वजनिक उपयोग	गैर कृषि	११४३.८	२-३-३-३.६
१०६३	१	तिराम	२	११	२६०	०९११५०२	आवास	गैर कृषि	३६९४.६	७-४-०-३.१
१०६४	१	तिराम	२	११	२६१	०९११५०२	आवास	गैर कृषि	२०२६.८	३-१५-२-३.९
१०६५	१	तिराम	२	११	२६४	०९११५०२	सांस्कृतिक तथा पुरातात्विक	गैर कृषि	२३.०	०-०-२-३.६
१०६६	१	तिराम	२	११	२६५	०९११५०२	नदी, ताल तथा सिमसार	गैर कृषि	३५१.४	०-११-०-०.८
१०६७	१	तिराम	२	११	२६६	०९११५०२	आवास	गैर कृषि	१६९५.५	३-५-१-१.२
१०६८	१	तिराम	२	११	२६७	०९११५०२	कृषि	कृषि	३०९६.०	६-१-१-१.९
१०६९	१	तिराम	२	११	२६७	०९११५०२	आवास	गैर कृषि	१३०६.०	२-९-०-१.२
१०७०	१	तिराम	२	११	२६८	०९११५०२	आवास	गैर कृषि	३९७७.२	७-१३-०-१.३
१०७१	१	तिराम	२	११	२६९	०९११५०२	आवास	गैर कृषि	२२८१.५	४-७-३-०
१०७२	१	तिराम	२	११	२७१	०९११५०२	आवास	गैर कृषि	१०५८.२	२-१-१-०.५
१०७३	१	तिराम	२	११	२७२	०९११५०२	आवास	गैर कृषि	३८३.८	०-१२-०-१.१
१०७४	१	तिराम	२	११	२७३	०९११५०२	आवास	गैर कृषि	१४३५.२	२-१३-०-२.२
१०७५	१	तिराम	२	११	२७४	०९११५०२	आवास	गैर कृषि	८१५.१	१-९-२-२.१
१०७६	१	तिराम	२	११	२७५	०९११५०२	आवास	गैर कृषि	१०४७.८	२-०-३-३.३
१०७७	१	तिराम	२	११	२७६	०९११५०२	आवास	गैर कृषि	६११.२	१-३-०-३.५

क्र.सं.	पालिका वडा	साविक गाविस	गाविस वडा	गाविस कोड	कित्ता नं.	ग्रिड नं.	भू-उपयोग वर्ग	कृषि/ गैर कृषि	क्षेत्रफल (वर्ग मि.)	क्षेत्रफल (रो.आ.पै.दा.)
१०७८	१	तिराम	२	११	२७७	०९११५०२	कृषि	कृषि	९०६.५	१-१२-२-०.२
१०७९	१	तिराम	२	११	२७८	०९११५०२	कृषि	कृषि	३६७७.६	७-३-२-२.६
१०८०	१	तिराम	२	११	२७८	०९११५४२	आवास	गैर कृषि	२३४.४	०-७-१-१.९
१०८१	१	तिराम	२	११	२७८	०९११५०२	कृषि	कृषि	१९१८.३	३-१२-१-१.३
१०८२	१	तिराम	२	११	२७९	०९११५४२	आवास	गैर कृषि	३०३९.५	५-१५-२-१.५
१०८३	१	तिराम	२	११	२७९	०९११५०२	कृषि	कृषि	३३८.२	०-१०-२-२.२
१०८४	१	तिराम	२	११	२८०	०९११५०२	कृषि	कृषि	४५८५.८	९-०-०-३.५
१०८५	१	तिराम	२	११	२८०	०९११५४२	आवास	गैर कृषि	३७१८.४	७-४-३-३.१
१०८६	१	तिराम	२	११	२८१	०९११५०२	आवास	गैर कृषि	३१४२.२	६-२-३-१.१
१०८७	१	तिराम	२	११	२८१	०९११५४२	आवास	गैर कृषि	१७३४.७	३-६-२-०.९
१०८८	१	तिराम	२	११	२८१	०९११५०२	कृषि	कृषि	८९५.३	१-१२-०-२.५
१०८९	१	तिराम	२	११	२८२	०९११५०२	आवास	गैर कृषि	८१७.६	१-९-२-३.४
१०९०	१	तिराम	२	११	२८३	०९११५०२	आवास	गैर कृषि	१२४५.२	२-७-०-२.६
१०९१	१	तिराम	२	११	२८४	०९११५०२	कृषि	कृषि	२६०५.३	५-१-३-३
१०९२	१	तिराम	२	११	२८४	०९११५४२	आवास	गैर कृषि	१००३.९	१-१५-२-१.१
१०९३	१	तिराम	२	११	२८४	०९११५४२	कृषि	कृषि	३७८७.६	७-७-०-१.९
१०९४	१	तिराम	२	११	२८४	०९११५०२	आवास	गैर कृषि	३१५.०	०-९-३-२.५
१०९५	१	तिराम	२	११	२८५	०९११५०२	कृषि	कृषि	३३४५.९	६-९-०-३.६
१०९६	१	तिराम	२	११	२८५	०९११५०२	आवास	गैर कृषि	८०६.९	१-९-१-२.१
१०९७	१	तिराम	२	११	२८६	०९११५०२	आवास	गैर कृषि	१३९४.०	२-११-३-१.५
१०९८	१	तिराम	२	११	२८६	०९११५०२	कृषि	कृषि	८६१.६	१-११-०-१.६
१०९९	१	तिराम	२	११	२८७	०९११५०२	आवास	गैर कृषि	१८२१.९	३-९-१-०.८
११००	१	तिराम	२	११	२८७	०९११५०२	कृषि	कृषि	१५४०.१	३-०-१-३
११०१	१	तिराम	२	११	२८८	०९११५०२	सार्वजनिक उपयोग	गैर कृषि	२१६४.५	४-४-०-१.२
११०२	१	तिराम	२	११	२९०	०९११५०२	आवास	गैर कृषि	३९४.०	०-१२-१-२.२
११०३	१	तिराम	२	११	२९१	०९११५०२	कृषि	कृषि	१८४१.१	३-९-३-२.४
११०४	१	तिराम	२	११	२९२	०९११५०२	कृषि	कृषि	४१८.९	०-१३-०-२.८
११०५	१	तिराम	२	११	२९३	०९११५०२	कृषि	कृषि	१३१०.७	२-९-०-३.५
११०६	१	तिराम	२	११	२९४	०९११५०२	कृषि	कृषि	१३२७.८	२-९-३-०.१
११०७	१	तिराम	२	११	२९८	०९११५०२	आवास	गैर कृषि	११०८.२	२-२-३-१.६
११०८	१	तिराम	२	११	२९९	०९११५०२	नदी, ताल तथा सिमसार	गैर कृषि	१६५.३	०-५-०-३.२
११०९	१	तिराम	२	११	३००	०९११५०२	कृषि	कृषि	२६६.१	०-८-१-१.९
१११०	१	तिराम	२	११	३०१	०९११५०२	कृषि	कृषि	२५९.६	०-८-०-२.६
११११	१	तिराम	२	११	३०२	०९११५०२	कृषि	कृषि	१५९.०	०-५-०-०
१११२	१	तिराम	२	११	३०३	०९११५०२	कृषि	कृषि	८२७.१	१-१०-०-०.२
१११३	१	तिराम	२	११	३०५	०९११५०२	कृषि	कृषि	५३५.४	१-०-३-१.४
१११४	१	तिराम	२	११	३०६	०९११५०२	कृषि	कृषि	३०२०.९	५-१५-०-०.१
१११५	१	तिराम	२	११	३०७	०९११५०२	कृषि	कृषि	७७०.८	१-८-०-३.९
१११६	१	तिराम	२	११	३०८	०९११५०२	कृषि	कृषि	३१०.८	०-९-३-०.४
१११७	१	तिराम	२	११	३०९	०९११५०२	कृषि	कृषि	१९८४.३	३-१४-१-२.५
१११८	१	तिराम	२	११	३०९	०९११५४३	सार्वजनिक उपयोग	गैर कृषि	१४८.२	०-४-२-२.६
१११९	१	तिराम	२	११	३१०	०९११५०२	कृषि	कृषि	३०९९.४	६-१-१-३.६
११२०	१	तिराम	२	११	३११	०९११५०२	कृषि	कृषि	६२५.३	१-३-२-२.७
११२१	१	तिराम	२	११	३१२	०९११५०२	कृषि	कृषि	२५६७.८	५-०-३-०.१
११२२	१	तिराम	२	११	३१३	०९११५०२	कृषि	कृषि	१२५१.२	२-७-१-१.६
११२३	१	तिराम	२	११	३१४	०९११५०२	कृषि	कृषि	२२७०.४	४-७-१-२.४
११२४	१	तिराम	२	११	३१५	०९११५०२	कृषि	कृषि	२०५६.९	४-०-२-३

क्र.सं.	पालिका वडा	साविक गाविस	गाविस वडा	गाविस कोड	कित्ता नं.	ग्रिड नं.	भू-उपयोग वर्ग	कृषि/ गैर कृषि	क्षेत्रफल (वर्ग मि.)	क्षेत्रफल (रो.आ.पै.दा.)
११२५	१	तिराम	२	११	३१७	०९११५०२	कृषि	कृषि	२०३.९	०-६-१-२.६
११२६	१	तिराम	२	११	३१८	०९११५०२	आवास	गैर कृषि	३४१.९	०-१०-३-०
११२७	१	तिराम	२	११	३१८	०९११५०२	कृषि	कृषि	१८४५.६	३-१०-०-०.७
११२८	१	तिराम	२	११	३१८	०९११५४२	आवास	गैर कृषि	८१२.८	१-९-२-१
११२९	१	तिराम	२	११	३१९	०९११५०२	आवास	गैर कृषि	११२७.२	२-३-१-३.२
११३०	१	तिराम	२	११	३१९	०९११५४२	आवास	गैर कृषि	९३३.३	१-१३-१-१.७
११३१	१	तिराम	२	११	३२०	०९११५०२	कृषि	कृषि	६९२.८	१-५-३-०.६
११३२	१	तिराम	२	११	३२३	०९११५०२	कृषि	कृषि	३३०६.६	६-७-३-३.८
११३३	१	तिराम	२	११	३२४	०९११५०२	कृषि	कृषि	२५.२	०-०-३-०.७
११३४	१	तिराम	२	११	३२५	०९११५०२	कृषि	कृषि	३९३.८	०-१२-१-२.२
११३५	१	तिराम	२	११	३२६	०९११५०२	कृषि	कृषि	१४८२.९	२-१४-२-२.२
११३६	१	तिराम	२	११	३२७	०९११५०२	कृषि	कृषि	१६२२.६	३-३-०-०.५
११३७	१	तिराम	२	११	३२८	०९११५०२	कृषि	कृषि	१८८४.९	३-११-१-०.५
११३८	१	तिराम	२	११	३२९	०९११५०२	कृषि	कृषि	१७९.२	०-५-२-२.२
११३९	१	तिराम	२	११	३३०	०९११५०२	कृषि	कृषि	२१३१.९	४-३-०-०.८
११४०	१	तिराम	२	११	३३१	०९११५०२	कृषि	कृषि	१९०८.७	३-१२-०-०.४
११४१	१	तिराम	२	११	३३१	०९११५४२	कृषि	कृषि	१६६.४	०-५-०-३.७
११४२	१	तिराम	२	११	३३२	०९११५०२	कृषि	कृषि	९७४.९	१-१४-२-२.६
११४३	१	तिराम	२	११	३३२	०९११५४२	कृषि	कृषि	१२१५.८	२-६-०-३.८
११४४	१	तिराम	२	११	३३३	०९११५०२	कृषि	कृषि	४७०.५	०-१४-३-०.८
११४५	१	तिराम	२	११	३३३	०९११५४२	कृषि	कृषि	१३३.१	०-४-०-३
११४६	१	तिराम	२	११	३३४	०९११५०२	कृषि	कृषि	९४.४	०-२-३-३.५
११४७	१	तिराम	२	११	३३४	०९११५४२	कृषि	कृषि	२४०५.७	४-११-२-२.५
११४८	१	तिराम	२	११	३३५	०९११५०२	कृषि	कृषि	१४४४.२	२-१३-१-२.७
११४९	१	तिराम	२	११	३३५	०९११५४२	कृषि	कृषि	१९.४	०-०-२-१.८
११५०	१	तिराम	२	११	३३६	०९११५०२	कृषि	कृषि	१४६६.०	२-१४-०-१.७
११५१	१	तिराम	२	११	३३७	०९११५०२	कृषि	कृषि	३४९.४	०-१०-३-३.८
११५२	१	तिराम	२	११	३३७	०९११५४२	कृषि	कृषि	२०१.६	०-६-१-१.४
११५३	१	तिराम	२	११	३३८	०९११५०२	कृषि	कृषि	६४.६	०-२-०-०.५
११५४	१	तिराम	२	११	३३८	०९११५४२	कृषि	कृषि	६२५.४	१-३-२-२.७
११५५	१	तिराम	२	११	३३९	०९११५४२	कृषि	कृषि	१६९५.८	३-५-१-१.३
११५६	१	तिराम	२	११	३४०	०९११५०२	कृषि	कृषि	१३२८.५	२-९-३-०.५
११५७	१	तिराम	२	११	३४०	०९११५४२	कृषि	कृषि	२४.३	०-०-३-०.२
११५८	१	तिराम	२	११	३४१	०९११५०२	कृषि	कृषि	१४२६.५	२-१२-३-१.८
११५९	१	तिराम	२	११	३४२	०९११५०२	कृषि	कृषि	५९.८	०-१-३-२.१
११६०	१	तिराम	२	११	३४२	०९११५४२	कृषि	कृषि	१३२४.३	२-९-२-२.४
११६१	१	तिराम	२	११	३४३	०९११५०२	कृषि	कृषि	४८१.५	०-१५-०-२.३
११६२	१	तिराम	२	११	३४३	०९११५४२	कृषि	कृषि	६४.६	०-२-०-०.५
११६३	१	तिराम	२	११	३४४	०९११५०२	कृषि	कृषि	६५.५	१-४-२-३.४
११६४	१	तिराम	२	११	३४४	०९११५४२	कृषि	कृषि	१८७१.६	३-१०-३-१.८
११६५	१	तिराम	२	११	३४६	०९११५०२	कृषि	कृषि	४०२.९	०-१२-२-२.७
११६६	१	तिराम	२	११	३४६	०९११५४२	कृषि	कृषि	९५३.६	१-१३-३-३.८
११६७	१	तिराम	२	११	३४७	०९११५०२	कृषि	कृषि	४८२.५	०-१५-०-२.८
११६८	१	तिराम	२	११	३५०	०९११५४१	कृषि	कृषि	४१७.१	०-१३-०-१.९
११६९	१	तिराम	२	११	३५०	०९११५४२	आवास	गैर कृषि	३६५.०	०-११-१-३.७
११७०	१	तिराम	२	११	३५०	०९११५४२	कृषि	कृषि	४७०.८	९-४-०-१.४
११७१	१	तिराम	२	११	३५१	०९११५४१	नदी, ताल तथा सिमसार	गैर कृषि	१३०३४.४	२५-९-३-२.९

क्र.सं.	पालिका वडा	साविक गाविस	गाविस वडा	गाविस कोड	कित्ता नं.	ग्रिड नं.	भू-उपयोग वर्ग	कृषि/ गैर कृषि	क्षेत्रफल (वर्ग मि.)	क्षेत्रफल (रो.आ.पै.दा.)
११७२	१	तिराम	२	११	३५१	०९११५४२	सार्वजनिक उपयोग	गैर कृषि	३४१९.९	६-११-२-०.९
११७३	१	तिराम	२	११	३५२	०९११५४२	कृषि	कृषि	४०५७.५	७-१५-२-१.७
११७४	१	तिराम	२	११	३५३	०९११५४२	कृषि	कृषि	५६२२.८	११-०-३-१.३
११७५	१	तिराम	२	११	३५४	०९११५४१	कृषि	कृषि	४३.४	०-१-१-१.८
११७६	१	तिराम	२	११	३५४	०९११५४२	कृषि	कृषि	३९००.२	७-१०-२-२.६
११७७	१	तिराम	२	११	३५५	०९११५४१	कृषि	कृषि	५१२०.८	१०-१-०-०.७
११७८	१	तिराम	२	११	३५५	०९११५४२	कृषि	कृषि	३०८.१	०-९-२-३.१
११७९	१	तिराम	२	११	३५६	०९११५४१	कृषि	कृषि	१२३६.६	२-६-३-२.२
११८०	१	तिराम	२	११	३५६	०९११५४२	कृषि	कृषि	४९.०	०-१-२-०.७
११८१	१	तिराम	२	११	३५७	०९११५४२	कृषि	कृषि	४५५३.५	८-१५-०-३.३
११८२	१	तिराम	२	११	३५८	०९११५४२	कृषि	कृषि	१०७६.२	२१-२-२-२.५
११८३	१	तिराम	२	११	३५९	०९११५४२	सार्वजनिक उपयोग	गैर कृषि	७१०.४	१-६-१-१.५
११८४	१	तिराम	२	११	३६१	०९११५४२	आवास	गैर कृषि	११५१.५	२-४-०-३.५
११८५	१	तिराम	२	११	३६२	०९११५४२	आवास	गैर कृषि	४३८६.५	८-९-३-३.३
११८६	१	तिराम	२	११	३६३	०९११५४२	आवास	गैर कृषि	२९१४.८	५-११-२-२.७
११८७	१	तिराम	२	११	३६४	०९११५४२	आवास	गैर कृषि	२४६७.४	४-१३-२-१.६
११८८	१	तिराम	२	११	३६५	०९११५४२	आवास	गैर कृषि	२१३०.६	४-३-०-०.१
११८९	१	तिराम	२	११	३६६	०९११५४२	आवास	गैर कृषि	१५५७.५	३-०-३-३.७
११९०	१	तिराम	२	११	३६८	०९११५४२	आवास	गैर कृषि	२७३६.४	५-६-०-०.९
११९१	१	तिराम	२	११	३६८	०९११५४२	कृषि	कृषि	९९९.४	१-१५-१-२.९
११९२	१	तिराम	२	११	३६९	०९११५४२	आवास	गैर कृषि	२२६०.८	४-७-०-१.६
११९३	१	तिराम	२	११	३७१	०९११५४२	नदी, ताल तथा सिमसार	गैर कृषि	१६७४.६	३-४-२-२.७
११९४	१	तिराम	२	११	३७२	०९११५४२	आवास	गैर कृषि	२६८८.०	५-४-२-०.६
११९५	१	तिराम	२	११	३७३	०९११५४२	आवास	गैर कृषि	१३१९.२	२-९-१-३.८
११९६	१	तिराम	२	११	३७४	०९११५४२	आवास	गैर कृषि	१८३८.४	३-९-३-१.१
११९७	१	तिराम	२	११	३७५	०९११५४२	आवास	गैर कृषि	१८५०.६	३-१०-०-३.२
११९८	१	तिराम	२	११	३७६	०९११५४२	आवास	गैर कृषि	१४१९.५	२-१२-२-२.३
११९९	१	तिराम	२	११	३७७	०९११५४२	कृषि	कृषि	१०४९.२	२-०-३-३.९
१२००	१	तिराम	२	११	३७८	०९११५४२	कृषि	कृषि	११९६.५	२-५-२-२.१
१२०१	१	तिराम	२	११	३७९	०९११५४२	कृषि	कृषि	१५१८.७	२-१५-३-०.२
१२०२	१	तिराम	२	११	३८१	०९११५४२	कृषि	कृषि	१६८०.४	३-४-३-१.५
१२०३	१	तिराम	२	११	३८३	०९११५४२	कृषि	कृषि	४६०९.५	९-०-३-३.५
१२०४	१	तिराम	२	११	३८३	०९११५४२	आवास	गैर कृषि	१७०८.०	३-५-२-३.५
१२०५	१	तिराम	२	११	३८५	०९११५४२	आवास	गैर कृषि	९८६.३	१-१५-०-०.३
१२०६	१	तिराम	२	११	३८६	०९११५४२	कृषि	कृषि	९३२.५	१-१३-१-१.२
१२०७	१	तिराम	२	११	३८६	०९११५४२	आवास	गैर कृषि	७११.४	१-६-१-२
१२०८	१	तिराम	२	११	३८७	०९११५४२	कृषि	कृषि	७१५.९	१-६-२-०.२
१२०९	१	तिराम	२	११	३९०	०९११५४२	नदी, ताल तथा सिमसार	गैर कृषि	१७६.५	०-५-२-०.८
१२१०	१	तिराम	२	११	३९३	०९११५४२	कृषि	कृषि	४१५.८	०-१३-०-१.२
१२११	१	तिराम	२	११	३९४	०९११५४२	कृषि	कृषि	९१४.२	१-१२-३-०
१२१२	१	तिराम	२	११	३९५	०९११५४२	कृषि	कृषि	१७९२.५	३-८-१-२
१२१३	१	तिराम	२	११	३९६	०९११५४२	कृषि	कृषि	१५०२.३	२-१५-०-४
१२१४	१	तिराम	२	११	३९७	०९११५४२	कृषि	कृषि	१६९५.६	३-५-१-१.२
१२१५	१	तिराम	२	११	३९८	०९११५४२	कृषि	कृषि	१४९५.२	२-१५-०-०.४
१२१६	१	तिराम	२	११	४००	०९११५४२	कृषि	कृषि	७३१.४	१-७-०-०
१२१७	१	तिराम	२	११	४०१	०९११५४२	कृषि	कृषि	४३३.६	०-१३-२-२.२
१२१८	१	तिराम	२	११	४०२	०९११५४२	कृषि	कृषि	१४१६.५	२-१२-२-०.८

क्र.सं.	पालिका वडा	साविक गाविस	गाविस वडा	गाविस कोड	कित्ता नं.	ग्रिड नं.	भू-उपयोग वर्ग	कृषि/ गैर कृषि	क्षेत्रफल (वर्ग मि.)	क्षेत्रफल (रो.आ.पै.दा.)
१२१९	१	तिराम	२	११	४०३	०९११५४२	कृषि	कृषि	१०१७.०	१-१५-३-३.७
१२२०	१	तिराम	२	११	४०४	०९११५४२	कृषि	कृषि	४२२.९	०-१३-१-०.८
१२२१	१	तिराम	२	११	४०५	०९११५४२	कृषि	कृषि	४८८.२	०-१५-१-१.६
१२२२	१	तिराम	२	११	४०६	०९११५४२	कृषि	कृषि	१५८०.१	३-१-२-३.१
१२२३	१	तिराम	२	११	४०७	०९११५४२	आवास	गैर कृषि	१८७८.८	३-११-०-१.४
१२२४	१	तिराम	२	११	४०७	०९११५४२	कृषि	कृषि	२१५०.८	४-३-२-२.३
१२२५	१	तिराम	२	११	४०८	०९११५४२	कृषि	कृषि	३७३५.९	७-५-१-३.९
१२२६	१	तिराम	२	११	४०८	०९११५४२	आवास	गैर कृषि	२७०१.२	५-४-३-३.३
१२२७	१	तिराम	२	११	४०९	०९११५४२	आवास	गैर कृषि	२२५५.४	४-६-३-२.९
१२२८	१	तिराम	२	११	४१०	०९११५४२	कृषि	कृषि	३३८५.८	६-१०-१-३.७
१२२९	१	तिराम	२	११	४११	०९११५४२	आवास	गैर कृषि	२६६०.२	५-३-२-२.६
१२३०	१	तिराम	२	११	४११	०९११५४२	कृषि	कृषि	१५२९.८	३-०-०-१.८
१२३१	१	तिराम	२	११	४१२	०९११५४२	आवास	गैर कृषि	१२५५.२	२-७-१-३.६
१२३२	१	तिराम	२	११	४१२	०९११५४२	कृषि	कृषि	३१८२.३	६-४-०-१.३
१२३३	१	तिराम	२	११	४१२	०९११५४३	कृषि	कृषि	१६६४.७	३-४-१-१.७
१२३४	१	तिराम	२	११	४१४	०९११५४२	आवास	गैर कृषि	१३६७.०	२-१०-३-३.८
१२३५	१	तिराम	२	११	४१४	०९११५४३	आवास	गैर कृषि	७३६.४	१-७-०-२.५
१२३६	१	तिराम	२	११	४१५	०९११५४२	आवास	गैर कृषि	१६५.७	०-५-०-३.४
१२३७	१	तिराम	२	११	४१५	०९११५४३	आवास	गैर कृषि	९१९.९	१-१२-३-२.९
१२३८	१	तिराम	२	११	४१६	०९११५४२	आवास	गैर कृषि	६२.५	०-१-३-३.५
१२३९	१	तिराम	२	११	४१६	०९११५४३	आवास	गैर कृषि	४५४.९	०-१४-१-०.९
१२४०	१	तिराम	२	११	४१७	०९११५४२	आवास	गैर कृषि	२१२.१	०-६-२-२.७
१२४१	१	तिराम	२	११	४१७	०९११५४३	आवास	गैर कृषि	७२७.१	१-६-३-१.९
१२४२	१	तिराम	२	११	४१८	०९११५४१	कृषि	कृषि	९६२.४	१-१४-१-०.३
१२४३	१	तिराम	२	११	४१९	०९११५४१	कृषि	कृषि	२५५३.०	५-०-१-०.७
१२४४	१	तिराम	२	११	४२०	०९११५४१	नदी, ताल तथा सिमसार	गैर कृषि	४१४५.५	८-२-१-२
१२४५	१	तिराम	२	११	४२१	०९११५४१	कृषि	कृषि	३२०२.९	६-४-२-३.७
१२४६	१	तिराम	२	११	४२२	०९११५४१	कृषि	कृषि	४१६८.९	८-३-०-१.७
१२४७	१	तिराम	२	११	४२३	०९११५०३	कृषि	कृषि	७०८.९	१-६-१-०.७
१२४८	१	तिराम	२	११	४२३	०९११५४३	कृषि	कृषि	१६१६.९	३-२-३-१.६
१२४९	१	तिराम	२	११	४२४	०९११५४३	कृषि	कृषि	१३५९.३	२-१०-२-४
१२५०	१	तिराम	२	११	४२५	०९११५४३	कृषि	कृषि	२९०६.३	५-११-१-२.४
१२५१	१	तिराम	२	११	४२६	०९११५०३	नदी, ताल तथा सिमसार	गैर कृषि	३२९.४	०-१०-१-१.७
१२५२	१	तिराम	२	११	४२६	०९११५४३	नदी, ताल तथा सिमसार	गैर कृषि	५८३४२.१	११४-१०-३-१.५
१२५३	१	तिराम	२	११	४२७	०९११५४३	कृषि	कृषि	२१९०.९	४-४-३-२.५
१२५४	१	तिराम	२	११	४२८	०९११५४३	कृषि	कृषि	११२९.१	२-३-२-०.२
१२५५	१	तिराम	२	११	४२९	०९११५४३	कृषि	कृषि	१४०१.४	२-१२-०-१.२
१२५६	१	तिराम	२	११	४३०	०९११५४३	कृषि	कृषि	४४६७.७	८-१२-२-०.१
१२५७	१	तिराम	२	११	४३१	०९११५४३	कृषि	कृषि	११५५.८	२-४-१-१.६
१२५८	१	तिराम	२	११	४३२	०९११५४३	कृषि	कृषि	२४२०.९	४-१२-०-२.२
१२५९	१	तिराम	२	११	४३३	०९११५४३	कृषि	कृषि	२५८९.३	५-१-१-२.९
१२६०	१	तिराम	२	११	४३४	०९११५४३	कृषि	कृषि	१३३९.०	२-१०-०-१.८
१२६१	१	तिराम	२	११	४३५	०९११५४३	कृषि	कृषि	२६३३.१	५-२-३-१
१२६२	१	तिराम	२	११	४३६	०९११५४३	सार्वजनिक उपयोग	गैर कृषि	५५९९.६	११-०-०-१.७
१२६३	१	तिराम	२	११	४३७	०९११५४३	आवास	गैर कृषि	६०.६	०-१-३-२.५
१२६४	१	तिराम	२	११	४३७	०९११५४३	कृषि	कृषि	२०६३.४	४-०-३-२.३
१२६५	१	तिराम	२	११	४३८	०९११५४३	आवास	गैर कृषि	१२९.७	०-४-०-१.३

क्र.सं.	पालिका वडा	साविक गाविस	गाविस वडा	गाविस कोड	कित्ता नं.	ग्रिड नं.	भू-उपयोग वर्ग	कृषि/ गैर कृषि	क्षेत्रफल (वर्ग मि.)	क्षेत्रफल (रो.आ.पै.दा.)
१२६६	१	तिराम	२	११	४३८	०९११५४३	कृषि	कृषि	१७४४.७	३-६-३-१.९
१२६७	१	तिराम	२	११	४३९	०९११५४३	आवास	गैर कृषि	४१.१	०-१-१-०.७
१२६८	१	तिराम	२	११	४३९	०९११५४३	कृषि	कृषि	३१९३.४	६-४-१-२.९
१२६९	१	तिराम	२	११	४४०	०९११५४३	आवास	गैर कृषि	१०२.२	०-३-०-३.४
१२७०	१	तिराम	२	११	४४०	०९११५४३	कृषि	कृषि	१४५२.२	२-१३-२-२.७
१२७१	१	तिराम	२	११	४४१	०९११५४३	कृषि	कृषि	१०२२.१	२-०-०-२.३
१२७२	१	तिराम	२	११	४४२	०९११५४३	कृषि	कृषि	१२१४.८	२-६-०-३.३
१२७३	१	तिराम	२	११	४४३	०९११५४३	कृषि	कृषि	१९५७.६	३-१३-२-१.१
१२७४	१	तिराम	२	११	४४४	०९११५४३	कृषि	कृषि	२०७२.२	४-१-०-२.७
१२७५	१	तिराम	२	११	४४५	०९११५४३	कृषि	कृषि	१६५४.२	३-४-०-०.४
१२७६	१	तिराम	२	११	४४६	०९११५४३	कृषि	कृषि	४४६.४	०-१४-०-०.६
१२७७	१	तिराम	२	११	४४७	०९११५४३	कृषि	कृषि	६२६.९	१-३-२-३.५
१२७८	१	तिराम	२	११	४४८	०९११५४३	कृषि	कृषि	१२७७.८	२-८-०-३
१२७९	१	तिराम	२	११	४४९	०९११५४३	सार्वजनिक उपयोग	गैर कृषि	११९४३.३	२३-७-२-१.८
१२८०	१	तिराम	२	११	४५०	०९११५४३	कृषि	कृषि	५५४९.९	१०-१४-२-०.७
१२८१	१	तिराम	२	११	४५१	०९११५४३	कृषि	कृषि	२०९७.२	४-१-३-३.३
१२८२	१	तिराम	२	११	४५२	०९११५४३	कृषि	कृषि	४९२३.९	९-१०-३-१.७
१२८३	१	तिराम	२	११	४५३	०९११५४३	कृषि	कृषि	५०७३.३	९-१५-२-०.९
१२८४	१	तिराम	२	११	४५४	०९११५४३	कृषि	कृषि	३६४०.५	७-२-१-३.९
१२८५	१	तिराम	२	११	४५५	०९११५४३	कृषि	कृषि	२६२१.५	५-२-१-३.१
१२८६	१	तिराम	२	११	४५६	०९११५४३	आवास	गैर कृषि	७११.३	१-६-१-१.९
१२८७	१	तिराम	२	११	४५६	०९११५४३	कृषि	कृषि	२४३८.०	४-१२-२-२.८
१२८८	१	तिराम	२	११	४५७	०९११५४३	आवास	गैर कृषि	५९२.१	१-२-२-१.९
१२८९	१	तिराम	२	११	४५८	०९११५४३	आवास	गैर कृषि	७३९.५	१-७-१-०.१
१२९०	१	तिराम	२	११	४५९	०९११५४३	आवास	गैर कृषि	१७९६.७	३-८-२-०.१
१२९१	१	तिराम	२	११	४६०	०९११५४३	कृषि	कृषि	४५२५.५	८-१४-१-१.२
१२९२	१	तिराम	२	११	४६१	०९११५४३	सार्वजनिक उपयोग	गैर कृषि	११५०७.८	२२-९-३-२.७
१२९३	१	तिराम	२	११	४६२	०९११५४३	कृषि	कृषि	९४२.५	१-१३-२-२.३
१२९४	१	तिराम	२	११	४६३	०९११५४३	कृषि	कृषि	१६०५.८	३-२-२-०
१२९५	१	तिराम	२	११	४६५	०९११५४३	कृषि	कृषि	११७७.४	२-५-०-०.४
१२९६	१	तिराम	२	११	४६६	०९११५४३	कृषि	कृषि	३४३२.१	६-११-३-३
१२९७	१	तिराम	२	११	४६७	०९११५४३	कृषि	कृषि	१०९१.२	२-२-१-१.१
१२९८	१	तिराम	२	११	४६८	०९११५४३	आवास	गैर कृषि	६०.२	०-१-३-२.३
१२९९	१	तिराम	२	११	४६८	०९११५४३	कृषि	कृषि	७२५४.७	१४-४-०-२.५
१३००	१	तिराम	२	११	४६९	०९११५४३	कृषि	कृषि	४८१८.१	९-७-२-०.४
१३०१	१	तिराम	२	११	४७०	०९११५४३	कृषि	कृषि	९७८.१	१-१४-३-०.२
१३०२	१	तिराम	२	११	४७१	०९११५४३	कृषि	कृषि	२९४.१	०-९-०-४
१३०३	१	तिराम	२	११	४७२	०९११५४३	कृषि	कृषि	१०६४.४	२-१-१-३.६
१३०४	१	तिराम	२	११	४७३	०९११५४३	कृषि	कृषि	११८५.०	२-५-१-०.३
१३०५	१	तिराम	२	११	४७४	०९११५४३	कृषि	कृषि	३१०३.८	६-१-२-१.८
१३०६	१	तिराम	२	११	४७५	०९११५४३	कृषि	कृषि	१००४.१	१-१५-२-१.३
१३०७	१	तिराम	२	११	४७६	०९११५४३	कृषि	कृषि	५१६०.०	१०-२-१-०.५
१३०८	१	तिराम	२	११	४७७	०९११५४३	कृषि	कृषि	५८८१.६	११-८-३-३.६
१३०९	१	तिराम	२	११	४७८	०९११५४३	कृषि	कृषि	१२३८८.८	२४-५-२-२
१३१०	१	तिराम	२	११	४८०	०९११५४३	कृषि	कृषि	१२४४.३	२-७-०-२.१
१३११	१	तिराम	२	११	४८१	०९११५४३	कृषि	कृषि	१४२८.२	२-१२-३-२.७
१३१२	१	तिराम	२	११	४८२	०९११५४३	कृषि	कृषि	११५२.०	२-४-०-३.७

क्र.सं.	पालिका वडा	साविक गाविस	गाविस वडा	गाविस कोड	कित्ता नं.	ग्रिड नं.	भू-उपयोग वर्ग	कृषि/ गैर कृषि	क्षेत्रफल (वर्ग मि.)	क्षेत्रफल (रो.आ.पै.दा.)
१३१३	१	तिराम	२	११	४८३	०९११५४३	आवास	गैर कृषि	३८४.८	०-१२-०-१.६
१३१४	१	तिराम	२	११	४८३	०९११५४३	कृषि	कृषि	३९४३.१	७-१२-०-०.२
१३१५	१	तिराम	२	११	४८४	०९११५४३	आवास	गैर कृषि	३४१.८	०-१०-२-४
१३१६	१	तिराम	२	११	४८५	०९११५४३	कृषि	कृषि	९७५२.९	१९-२-२-३.६
१३१७	१	तिराम	२	११	४८६	०९११५४३	कृषि	कृषि	१४३१७.६	२८-२-१-०.६
१३१८	१	तिराम	२	११	४८७	०९११५४३	आवास	गैर कृषि	४०९७.७	८-०-३-२
१३१९	१	तिराम	२	११	४८७	०९११५४३	कृषि	कृषि	४९५२.७	९-११-३-०.२
१३२०	१	तिराम	२	११	४८८	०९११५४३	आवास	गैर कृषि	२३०८.०	४-८-२-१.४
१३२१	१	तिराम	२	११	४८९	०९११५४३	आवास	गैर कृषि	४०८३.९	८-०-१-३
१३२२	१	तिराम	२	११	४८९	०९११५४३	कृषि	कृषि	८३८.७	१-१०-१-२
१३२३	१	तिराम	२	११	४९०	०९११५४३	आवास	गैर कृषि	२४९४.४	४-१४-१-३.२
१३२४	१	तिराम	२	११	४९१	०९११५४३	आवास	गैर कृषि	१०३१.१	२-०-१-२.८
१३२५	१	तिराम	२	११	४९१	०९११५४३	कृषि	कृषि	११५६.१	२-४-१-१.८
१३२६	१	तिराम	२	११	४९२	०९११५४३	कृषि	कृषि	११८०.५	२-५-०-२
१३२७	१	तिराम	२	११	४९३	०९११५४३	कृषि	कृषि	९३८.३	१-१३-२-०.१
१३२८	१	तिराम	२	११	४९४	०९११५४३	कृषि	कृषि	८३४.९	१-१०-१-०.१
१३२९	१	तिराम	२	११	४९५	०९११५४३	कृषि	कृषि	५६६.४	१-१-३-१
१३३०	१	तिराम	२	११	४९६	०९११५४३	आवास	गैर कृषि	१५०७.१	२-१५-१-२.४
१३३१	१	तिराम	२	११	४९६	०९११५४३	कृषि	कृषि	२५०२.१	४-१४-२-३.१
१३३२	१	तिराम	२	११	४९७	०९११५४३	कृषि	कृषि	२२८.३	०-७-०-२.९
१३३३	१	तिराम	२	११	४९८	०९११५४३	आवास	गैर कृषि	१३३३.०	२-९-३-२.८
१३३४	१	तिराम	२	११	४९८	०९११५४३	कृषि	कृषि	४१२३.५	८-१-२-२.९
१३३५	१	तिराम	२	११	४९९	०९११५४३	कृषि	कृषि	१८१.७	०-५-२-३.४
१३३६	१	तिराम	२	११	५००	०९११५४३	कृषि	कृषि	१४८९.७	२-१४-३-१.६
१३३७	१	तिराम	२	११	५०१	०९११५४३	कृषि	कृषि	१८९३.३	३-११-२-०.७
१३३८	१	तिराम	२	११	५०२	०९११५४३	कृषि	कृषि	३९९०.९	७-१३-२-०.२
१३३९	१	तिराम	२	११	५०३	०९११५४३	कृषि	कृषि	२२३.७	०-७-०-०.६
१३४०	१	तिराम	२	११	५०४	०९११५४३	आवास	गैर कृषि	१६८७.६	३-५-०-१.२
१३४१	१	तिराम	२	११	५०४	०९११५४३	कृषि	कृषि	२५४३.४	४-१५-३-३.८
१३४२	१	तिराम	२	११	५०५	०९११५४३	आवास	गैर कृषि	४३२.५	०-१३-२-१.६
१३४३	१	तिराम	२	११	५०६	०९११५४३	आवास	गैर कृषि	१५७८.३	३-१-२-२.२
१३४४	१	तिराम	२	११	५०७	०९११५४३	आवास	गैर कृषि	१३८३.५	२-११-२-०.२
१३४५	१	तिराम	२	११	५०८	०९११५४३	आवास	गैर कृषि	२१९६.१	४-५-०-१.१
१३४६	१	तिराम	२	११	५०९	०९११५४३	आवास	गैर कृषि	४७८.१	०-१५-०-०.६
१३४७	१	तिराम	२	११	५१०	०९११५४३	कृषि	कृषि	५४८२.४	१०-१२-१-२.७
१३४८	१	तिराम	२	११	५११	०९११५४३	आवास	गैर कृषि	९५०.२	१-१३-३-२.१
१३४९	१	तिराम	२	११	५१२	०९११५४३	कृषि	कृषि	६२४०.३	१२-४-१-०.१
१३५०	१	तिराम	२	११	५१२	०९११५४३	आवास	गैर कृषि	२१७१.०	४-४-१-०.४
१३५१	१	तिराम	२	११	५१२	०९११५४३	आवास	गैर कृषि	७८१.२	१-८-२-१.१
१३५२	१	तिराम	२	११	५१३	०९११५४३	कृषि	कृषि	१४१८.६	२-१२-२-१.८
१३५३	१	तिराम	२	११	५१४	०९११५४३	नदी, ताल तथा सिमसार	गैर कृषि	१८३२०.४	३६-०-०-२.८
१३५४	१	तिराम	२	११	५१५	०९११५४३	कृषि	कृषि	१०१८६.१	२०-०-१-१.६
१३५५	१	तिराम	२	११	५१६	०९११५४३	कृषि	कृषि	२४६५.०	४-१३-२-०.४
१३५६	१	तिराम	२	११	५१७	०९११५४३	कृषि	कृषि	१८०२.१	३-८-२-२.८
१३५७	१	तिराम	२	११	५१८	०९११५४३	कृषि	कृषि	२६००.४	५-१-३-०.५
१३५८	१	तिराम	२	११	५१९	०९११५४३	आवास	गैर कृषि	२०४.३	०-६-१-२.८
१३५९	१	तिराम	२	११	५१९	०९११५४३	कृषि	कृषि	६९५४.२	१३-१०-२-३.३

क्र.सं.	पालिका वडा	साविक गाविस	गाविस वडा	गाविस कोड	कित्ता नं.	ग्रिड नं.	भू-उपयोग वर्ग	कृषि/ गैर कृषि	क्षेत्रफल (वर्ग मि.)	क्षेत्रफल (रो.आ.पै.दा.)
१३६०	१	तिराम	२	११	५२०	०९११५४३	कृषि	कृषि	७८३.९	१-८-२-२.५
१३६१	१	तिराम	२	११	५२१	०९११५४३	कृषि	कृषि	६०१.९	१-२-३-२.९
१३६२	१	तिराम	२	११	५२२	०९११५४३	कृषि	कृषि	९४८३.९	१८-१०-१-०.३
१३६३	१	तिराम	२	११	५२३	०९११५४३	कृषि	कृषि	३९३७.१	७-११-३-१.२
१३६४	१	तिराम	२	११	५२४	०९११५४३	कृषि	कृषि	२३५५.३	४-१०-०-१.२
१३६५	१	तिराम	२	११	५२५	०९११५४३	कृषि	कृषि	२७८६.४	५-७-२-२.१
१३६६	१	तिराम	२	११	५२७	०९११५४३	कृषि	कृषि	३०९६.८	६-१-१-२.३
१३६७	१	तिराम	२	११	५२८	०९११५४३	कृषि	कृषि	२९१७.७	५-११-३-०.२
१३६८	१	तिराम	२	११	५२९	०९११५४३	कृषि	कृषि	२०५५.४	४-०-२-२.३
१३६९	१	तिराम	२	११	५३०	०९११५४३	कृषि	कृषि	३४०८.४	६-११-०-३.१
१३७०	१	तिराम	२	११	५३१	०९११५४३	कृषि	कृषि	१०२५५.४	२०-२-२-०.५
१३७१	१	तिराम	२	११	५३२	०९११५४३	कृषि	कृषि	२२३८.३	४-६-१-२.३
१३७२	१	तिराम	२	११	५३३	०९११५४३	आवास	गैर कृषि	७८९.५	१-८-३-१.३
१३७३	१	तिराम	२	११	५३३	०९११५४३	कृषि	कृषि	४८०१.३	९-७-०-०
१३७४	१	तिराम	२	११	५३४	०९११५४३	आवास	गैर कृषि	२५३.२	०-७-३-३.४
१३७५	१	तिराम	२	११	५३४	०९११५४३	कृषि	कृषि	३८८९.९	७-१०-१-१.४
१३७६	१	तिराम	२	११	५३५	०९११५४३	आवास	गैर कृषि	४७४.७	०-१४-३-२.९
१३७७	१	तिराम	२	११	५३५	०९११५४३	कृषि	कृषि	३६०७.५	७-१-१-३.३
१३७८	१	तिराम	२	११	५३६	०९११५४३	कृषि	कृषि	२००७.०	३-१५-०-१.९
१३७९	१	तिराम	२	११	५३७	०९११५४३	कृषि	कृषि	६३४४.९	१२-७-२-०.७
१३८०	१	तिराम	२	११	५३८	०९११५४३	कृषि	कृषि	२३२५.०	४-९-०-१.९
१३८१	१	तिराम	२	११	५३९	०९११५४३	कृषि	कृषि	३९३.९	०-१२-१-२.२
१३८२	१	तिराम	२	११	५४०	०९११५४३	कृषि	कृषि	३२६०.५	६-६-२-०.७
१३८३	१	तिराम	२	११	५४२	०९११५४३	कृषि	कृषि	३३५१.३	६-९-१-२.३
१३८४	१	तिराम	२	११	५४३	०९११५४३	कृषि	कृषि	२४५४.६	४-१३-०-३.१
१३८५	१	तिराम	२	११	५४५	०९११५४३	कृषि	कृषि	९०५.१	१-१२-१-३.४
१३८६	१	तिराम	२	११	५४६	०९११५४३	सार्वजनिक उपयोग	गैर कृषि	१०६२.४	२-१-१-२.६
१३८७	१	तिराम	२	११	५४७	०९११५४३	कृषि	कृषि	९६८.२	१-१४-१-३.२
१३८८	१	तिराम	२	११	५४८	०९११५४३	कृषि	कृषि	१४७४.४	२-१४-१-१.९
१३८९	१	तिराम	२	११	५४९	०९११५४३	कृषि	कृषि	१०४६७.४	२०-९-०-३.१
१३९०	१	तिराम	२	११	५५०	०९११५४३	कृषि	कृषि	८८३.१	१-११-३-०.४
१३९१	१	तिराम	२	११	५५१	०९११५४३	कृषि	कृषि	१३६०.३	२-१०-३-०.५
१३९२	१	तिराम	२	११	५५२	०९११५४३	कृषि	कृषि	१३३६.२	२-१०-०-०.४
१३९३	१	तिराम	२	११	५५३	०९११५४३	सार्वजनिक उपयोग	गैर कृषि	२८९.८	०-९-०-१.८
१३९४	१	तिराम	२	११	५५४	०९११५४३	कृषि	कृषि	८९१.३	१-१२-०-०.५
१३९५	१	तिराम	२	११	५५५	०९११५४३	कृषि	कृषि	१९३६.८	३-१२-३-२.६
१३९६	१	तिराम	२	११	५५६	०९११५४३	कृषि	कृषि	१३९७.३	२-११-३-३.१
१३९७	१	तिराम	२	११	५५७	०९११५४३	कृषि	कृषि	३२९८.६	६-७-२-३.९
१३९८	१	तिराम	२	११	५५८	०९११५४३	कृषि	कृषि	८२५२.२	१६-३-२-०.५
१३९९	१	तिराम	२	११	५५९	०९११५४३	कृषि	कृषि	३८०६.८	७-७-२-३.५
१४००	१	तिराम	२	११	५६२	०९११५४३	सार्वजनिक उपयोग	गैर कृषि	६५९.७	१-४-२-४
१४०१	१	तिराम	२	११	५६३	०९११५४३	सांस्कृतिक तथा पुरातात्विक	गैर कृषि	१४०.९	०-४-१-२.९
१४०२	१	तिराम	२	११	५६४	०९११५४३	कृषि	कृषि	१४६०.७	२-१३-३-३
१४०३	१	तिराम	२	११	५६५	०९११५४३	कृषि	कृषि	१०२.६	०-३-०-३.६
१४०४	१	तिराम	२	११	५६६	०९११५४३	कृषि	कृषि	२०४.३	०-६-१-२.८
१४०५	१	तिराम	२	११	५६८	०९११५४३	कृषि	कृषि	४९७.३	०-१५-२-२.२
१४०६	१	तिराम	२	११	५६९	०९११५४३	कृषि	कृषि	३१९१.२	६-४-१-१.८

क्र.सं.	पालिका वडा	साविक गाविस	गाविस वडा	गाविस कोड	कित्ता नं.	ग्रिड नं.	भू-उपयोग वर्ग	कृषि/ गैर कृषि	क्षेत्रफल (वर्ग मि.)	क्षेत्रफल (रो.आ.पै.दा.)
१४०७	१	तिराम	२	११	५७०	०९११५४३	आवास	गैर कृषि	२०८९.९	४-१-२-३.६
१४०८	१	तिराम	२	११	५७२	०९११५४३	कृषि	कृषि	३०६६.३	६-०-१-३
१४०९	१	तिराम	२	११	५७२	०९११५४३	आवास	गैर कृषि	९१.२	०-२-३-१.९
१४१०	१	तिराम	२	११	५७२	०९११५४३	आवास	गैर कृषि	३५३२.५	६-१५-०-१.५
१४११	१	तिराम	२	११	५७३	०९११५४३	नदी, ताल तथा सिमसार	गैर कृषि	९१.६	०-२-३-२.१
१४१२	१	तिराम	२	११	५७४	०९११५४३	आवास	गैर कृषि	२४४६.५	४-१२-३-३.१
१४१३	१	तिराम	२	११	५७४	०९११५४३	कृषि	कृषि	१५८७.२	३-१-३-२.६
१४१४	१	तिराम	२	११	५७५	०९११५४३	आवास	गैर कृषि	२१९२.६	४-४-३-३.३
१४१५	१	तिराम	२	११	५७५	०९११५४३	कृषि	कृषि	२०३०.१	३-१५-३-१.५
१४१६	१	तिराम	२	११	५७६	०९११५४३	कृषि	कृषि	३४०४.९	६-११-०-१.३
१४१७	१	तिराम	२	११	५७७	०९११५४३	कृषि	कृषि	९७३५.५	१९-२-०-२.९
१४१८	१	तिराम	२	११	५७७	०९११५४३	कृषि	कृषि	२१९७.५	४-५-०-१.८
१४१९	१	तिराम	२	११	५७७	०९११५४३	आवास	गैर कृषि	६४७.१	१-४-१-१.६
१४२०	१	तिराम	२	११	५७७	०९११५४३	आवास	गैर कृषि	४८५.६	०-१५-१-०.४
१४२१	१	तिराम	२	११	५७८	०९११५४३	आवास	गैर कृषि	३८८४.४	७-१०-०-२.६
१४२२	१	तिराम	२	११	५८१	०९११५४३	आवास	गैर कृषि	२८६७.०	५-१०-०-२.७
१४२३	१	तिराम	२	११	५८२	०९११५४३	आवास	गैर कृषि	२८६०.५	५-९-३-३.४
१४२४	१	तिराम	२	११	५८३	०९११५४३	आवास	गैर कृषि	३६३१.६	७-२-०-३.४
१४२५	१	तिराम	२	११	५८३	०९११५४३	कृषि	कृषि	१६३३.४	३-३-१-१.९
१४२६	१	तिराम	२	११	५८४	०९११५४३	कृषि	कृषि	३२५३.६	६-६-१-१.२
१४२७	१	तिराम	२	११	५८५	०९११५४३	आवास	गैर कृषि	९८८.९	१-१५-०-१.६
१४२८	१	तिराम	२	११	५८५	०९११५४३	कृषि	कृषि	१५०५.१	२-१५-१-१.३
१४२९	१	तिराम	२	११	५८६	०९११५४३	आवास	गैर कृषि	७९६.०	१-६-२-०.३
१४३०	१	तिराम	२	११	५८९	०९११५४३	कृषि	कृषि	९६३.९	१-१४-१-१
१४३१	१	तिराम	२	११	५८९	०९११५४३	आवास	गैर कृषि	५५४.७	१-१-१-३.१
१४३२	१	तिराम	२	११	५९०	०९११५४३	आवास	गैर कृषि	८६८.७	१-११-१-१.१
१४३३	१	तिराम	२	११	५९३	०९११५४३	आवास	गैर कृषि	११८९.६	२-५-१-२.६
१४३४	१	तिराम	२	११	५९५	०९११५४३	कृषि	कृषि	२६४९.५	५-३-१-१.२
१४३५	१	तिराम	२	११	५९६	०९११५४३	आवास	गैर कृषि	१०२४.२	२-०-०-३.४
१४३६	१	तिराम	२	११	५९७	०९११५४३	आवास	गैर कृषि	८९१.१	१-१२-०-०.४
१४३७	१	तिराम	२	११	५९९	०९११५४३	आवास	गैर कृषि	५९७.३	१-२-३-०.५
१४३८	१	तिराम	२	११	६००	०९११५४३	आवास	गैर कृषि	७६८.०	१-८-०-२.४
१४३९	१	तिराम	२	११	६०१	०९११५४३	आवास	गैर कृषि	८९७.४	१-१२-०-३.६
१४४०	१	तिराम	२	११	६०२	०९११५४३	आवास	गैर कृषि	४३२.८	०-१३-२-१.८
१४४१	१	तिराम	२	११	६०२	०९११५४३	कृषि	कृषि	२४१९.५	४-१२-०-१.५
१४४२	१	तिराम	२	११	६०३	०९११५४३	कृषि	कृषि	१११३.२	२-३-०-०.२
१४४३	१	तिराम	२	११	६०४	०९११५४३	कृषि	कृषि	११७६.३	२-४-३-३.९
१४४४	१	तिराम	२	११	६०५	०९११५४३	कृषि	कृषि	१७७५.८	३-७-३-१.६
१४४५	१	तिराम	२	११	६०६	०९११५४३	कृषि	कृषि	१४२०.७	२-१२-२-२.९
१४४६	१	तिराम	२	११	६०७	०९११५४३	कृषि	कृषि	२१३.८	०-६-२-३.६
१४४७	१	तिराम	२	११	६०८	०९११५४३	कृषि	कृषि	३०२०.२	५-१४-३-३.८
१४४८	१	तिराम	२	११	६०९	०९११५४३	कृषि	कृषि	१०८९.८	२-२-१-०.४
१४४९	१	तिराम	२	११	६१०	०९११५४३	कृषि	कृषि	२६८९.८	५-४-२-१.५
१४५०	१	तिराम	२	११	६११	०९११५४३	कृषि	कृषि	४७४.०	०-१४-३-२.५
१४५१	१	तिराम	२	११	६१२	०९११५४३	कृषि	कृषि	१०००.५	१-१५-१-३.५
१४५२	१	तिराम	२	११	६१३	०९११५४३	कृषि	कृषि	६४५.९	१-४-१-१
१४५३	१	तिराम	२	११	६१४	०९११५४३	कृषि	कृषि	११०३.६	२-२-२-३.३

क्र.सं.	पालिका वडा	साविक गाविस	गाविस वडा	गाविस कोड	कित्ता नं.	ग्रिड नं.	भू-उपयोग वर्ग	कृषि/ गैर कृषि	क्षेत्रफल (वर्ग मि.)	क्षेत्रफल (रो.आ.पै.दा.)
१४५४	१	तिराम	२	११	६१५	०९११५४३	कृषि	कृषि	१८१२.१	३-८-३-३.८
१४५५	१	तिराम	२	११	६१६	०९११५४३	आवास	गैर कृषि	५८०.६	१-२-१-०.१
१४५६	१	तिराम	२	११	६१६	०९११५४३	कृषि	कृषि	११०८.०	२-२-३-१.५
१४५७	१	तिराम	२	११	६१७	०९११५४३	आवास	गैर कृषि	५९६.७	१-२-३-०.२
१४५८	१	तिराम	२	११	६१७	०९११५४३	कृषि	कृषि	३१९२.२	६-४-१-२.३
१४५९	१	तिराम	२	११	६१८	०९११५४३	कृषि	कृषि	८२९.५	१-१०-०-१.४
१४६०	१	तिराम	२	११	६१९	०९११५४३	कृषि	कृषि	९२१.८	१-१२-३-३.८
१४६१	१	तिराम	२	११	६२०	०९११५४३	कृषि	कृषि	१४०७.७	२-१२-१-०.३
१४६२	१	तिराम	२	११	६२१	०९११५४३	कृषि	कृषि	१३४९.८	२-१०-१-३.२
१४६३	१	तिराम	२	११	६२२	०९११५४३	नदी, ताल तथा सिमसार	गैर कृषि	३०५६.२	६-०-०-१.९
१४६४	१	तिराम	२	११	६२३	०९११५४३	आवास	गैर कृषि	५६२.९	१-१-२-३.३
१४६५	१	तिराम	२	११	६२४	०९११५४३	आवास	गैर कृषि	३३७.९	०-१०-२-२
१४६६	१	तिराम	२	११	६२४	०९११५४३	कृषि	कृषि	४९४५.८	९-११-२-०.७
१४६७	१	तिराम	२	११	६२५	०९११५४३	कृषि	कृषि	४६२०.८	९-१-१-१.१
१४६८	१	तिराम	२	११	६२६	०९११५४३	कृषि	कृषि	८७९५.३	१७-४-२-१.७
१४६९	१	तिराम	२	११	६२७	०९११५४३	कृषि	कृषि	२१०५.४	४-२-०-३.४
१४७०	१	तिराम	२	११	६२८	०९११५४३	कृषि	कृषि	६०९६.५	११-१५-२-३.७
१४७१	१	तिराम	२	११	६२९	०९११५४३	कृषि	कृषि	२७३४.५	५-६-०-०
१४७२	१	तिराम	२	११	६३०	०९११५४३	सांस्कृतिक तथा पुरातात्विक	गैर कृषि	५५.१	०-१-२-३.७
१४७३	१	तिराम	२	११	६३१	०९११५४३	सार्वजनिक उपयोग	गैर कृषि	८३.१	०-२-२-१.८
१४७४	१	तिराम	२	११	६३२	०९११५४३	सार्वजनिक उपयोग	गैर कृषि	१०४.७	०-३-१-०.७
१४७५	१	तिराम	२	११	६३३	०९११५४३	कृषि	कृषि	१९२२.४	३-१२-१-३.४
१४७६	१	तिराम	२	११	६३५	०९११५४३	सार्वजनिक उपयोग	गैर कृषि	७०९२.९	१३-१५-०-१.१
१४७७	१	तिराम	२	११	६३६	०९११५४३	कृषि	कृषि	२०९४.३	४-१-३-१.८
१४७८	१	तिराम	२	११	६३८	०९११५४३	आवास	गैर कृषि	७५१.६	१-७-२-२.२
१४७९	१	तिराम	२	११	६३९	०९११५४३	आवास	गैर कृषि	३५६९.८	७-०-१-०.३
१४८०	१	तिराम	२	११	६३९	०९११५४३	कृषि	कृषि	३५११.०	६-१४-१-२.७
१४८१	१	तिराम	२	११	६४०	०९११५४३	आवास	गैर कृषि	११९५.०	२-५-२-१.३
१४८२	१	तिराम	२	११	६४०	०९११५४३	कृषि	कृषि	१२४६९.८	२४-८-०-२.८
१४८३	१	तिराम	२	११	६४१	०९११५४३	सार्वजनिक उपयोग	गैर कृषि	२१८५.५	४-४-२-३.८
१४८४	१	तिराम	२	११	६४२	०९११५४३	कृषि	कृषि	३८३९.७	७-८-३-०.१
१४८५	१	तिराम	२	११	६४३	०९११५४३	कृषि	कृषि	६२३.४	१-३-२-१.७
१४८६	१	तिराम	२	११	६४४	०९११५४३	कृषि	कृषि	१४९५.४	२-१५-०-०.५
१४८७	१	तिराम	२	११	६४५	०९११५४३	आवास	गैर कृषि	१००३.४	१-१५-२-०.९
१४८८	१	तिराम	२	११	६४५	०९११५४३	कृषि	कृषि	९०८०.५	१७-१३-२-१.३
१४८९	१	तिराम	२	११	६४६	०९११५४३	कृषि	कृषि	४६९.८	०-१४-३-०.४
१४९०	१	तिराम	२	११	६४७	०९११५४३	कृषि	कृषि	१३१०.९	२-९-०-३.६
१४९१	१	तिराम	२	११	६४८	०९११५४३	वन	गैर कृषि	४९०६२.१	९६-६-३-३.८
१४९२	१	तिराम	२	११	६४८	०९११५४४	वन	गैर कृषि	१९५२०.४	३८-५-३-२.६
१४९३	१	तिराम	२	११	६४९	०९११५०३	नदी, ताल तथा सिमसार	गैर कृषि	२५३०२.०	४९-११-२-३.८
१४९४	१	तिराम	२	११	६५०	०९११५०३	कृषि	कृषि	३२५७.४	६-६-१-३.१
१४९५	१	तिराम	२	११	६५१	०९११५०३	कृषि	कृषि	१४२६.२	२-१२-३-१.६
१४९६	१	तिराम	२	११	६५२	०९११५०३	कृषि	कृषि	८१३.०	१-९-२-१.१
१४९७	१	तिराम	२	११	६५३	०९११५०३	कृषि	कृषि	५५०.९	१-१-१-१.२
१४९८	१	तिराम	२	११	६५४	०९११५०३	कृषि	कृषि	१३५२.९	२-१०-२-०.८
१४९९	१	तिराम	२	११	६५५	०९११५०३	सार्वजनिक उपयोग	गैर कृषि	१०२०.९	२-०-०-१.७
१५००	१	तिराम	२	११	६५६	०९११५०३	सांस्कृतिक तथा पुरातात्विक	गैर कृषि	१०५.२	०-३-१-०.९

क्र.सं.	पालिका वडा	साविक गाविस	गाविस वडा	गाविस कोड	कित्ता नं.	ग्रिड नं.	भू-उपयोग वर्ग	कृषि/ गैर कृषि	क्षेत्रफल (वर्ग मि.)	क्षेत्रफल (रो.आ.पै.दा.)
१५०१	१	तिराम	२	११	६५७	०९११५०३	कृषि	कृषि	३८८.२	०-१२-०-३.४
१५०२	१	तिराम	२	११	६५८	०९११५४३	कृषि	कृषि	१९६.१	०-६-०-२.७
१५०३	१	तिराम	२	११	६५९	०९११५४३	कृषि	कृषि	८७८३.८	१७-४-०-४
१५०४	१	तिराम	२	११	६६२	०९११५४२	कृषि	कृषि	१९६९.०	३-१३-३-२.८
१५०५	१	तिराम	२	११	६६४	०९११५८२	आवास	गैर कृषि	२५९९.३	५-१-२-४
१५०६	१	तिराम	२	११	६६४	०९११५८२	कृषि	कृषि	९३६.९	१-१३-१-३.५
१५०७	१	तिराम	२	११	६६५	०९११५८२	कृषि	कृषि	२९७४.०	५-१३-२-०.५
१५०८	१	तिराम	२	११	६६५	०९११५८२	आवास	गैर कृषि	६३१.७	१-३-३-१.८
१५०९	१	तिराम	२	११	६६६	०९११५४३	कृषि	कृषि	३०३१.०	५-१५-१-१.२
१५१०	१	तिराम	२	११	६६८	०९११५४३	कृषि	कृषि	२६२०.१	५-२-१-२.४
१५११	१	तिराम	२	११	६७०	०९११५४३	कृषि	कृषि	६७०.२	१-५-०-१.३
१५१२	१	तिराम	२	११	६७३	०९११५४३	आवास	गैर कृषि	१११३.५	२-३-०-०.३
१५१३	१	तिराम	२	११	६७४	०९११५८४	कृषि	कृषि	१०९७.८	२-२-२-०.४
१५१४	१	तिराम	२	११	६७५	०९११५८४	कृषि	कृषि	४२३८.७	८-५-१-०.९
१५१५	१	तिराम	२	११	६७६	०९११५४३	आवास	गैर कृषि	१०९८.२	२-२-२-०.६
१५१६	१	तिराम	२	११	६७७	०९११५४३	कृषि	कृषि	५१५२.२	१०-२-०-०.५
१५१७	१	तिराम	२	११	६७८	०९११५४३	आवास	गैर कृषि	१२९७.३	२-८-३-०.८
१५१८	१	तिराम	२	११	६७९	०९११५४३	आवास	गैर कृषि	१२६९.३	२-७-३-२.७
१५१९	१	तिराम	२	११	६७९	०९११५४३	कृषि	कृषि	२६२३.९	५-२-२-०.३
१५२०	१	तिराम	२	११	६८०	०९११५०२	आवास	गैर कृषि	३४४.२	०-१०-३-१.२
१५२१	१	तिराम	२	११	६८०	०९११५४२	आवास	गैर कृषि	४०६.९	०-१२-३-०.८
१५२२	१	तिराम	२	११	६८१	०९११५४२	आवास	गैर कृषि	२५०.५	०-७-३-२
१५२३	१	तिराम	२	११	६८२	०९११५०२	कृषि	कृषि	५१२.२	१-०-०-१.७
१५२४	१	तिराम	२	११	६८४	०९११५८३	कृषि	कृषि	२४३०.८	४-१२-१-३.२
१५२५	१	तिराम	२	११	६८५	०९११५८३	कृषि	कृषि	२४५९.६	४-१३-१-१.६
१५२६	१	तिराम	२	११	६८६	०९११५८३	कृषि	कृषि	२४०२.५	४-११-२-०.९
१५२७	१	तिराम	२	११	६८६	०९११५४२	कृषि	कृषि	२६१.३	०-८-०-३.५
१५२८	१	तिराम	२	११	६८८	०९११५४२	कृषि	कृषि	८३५.५	१-१०-१-०.४
१५२९	१	तिराम	२	११	६८९	०९११५४३	आवास	गैर कृषि	२७८.३	०-८-३-०
१५३०	१	तिराम	२	११	६९१	०९११५८३	आवास	गैर कृषि	१५९३.७	३-२-०-१.९
१५३१	१	तिराम	२	११	६९२	०९११५८३	आवास	गैर कृषि	१५४३.६	३-०-२-०.७
१५३२	१	तिराम	२	११	६९५	०९११५८३	आवास	गैर कृषि	१४६९.९	२-१४-०-३.६
१५३३	१	तिराम	२	११	६९५	०९११५८३	कृषि	कृषि	१५२६.९	३-०-०-०.४
१५३४	१	तिराम	२	११	६९७	०९११५८३	कृषि	कृषि	६५६.२	१-४-२-२.२
१५३५	१	तिराम	२	११	६९९	०९११५८३	आवास	गैर कृषि	२४९८.५	४-१४-२-१.२
१५३६	१	तिराम	२	११	७०१	०९११५८३	आवास	गैर कृषि	१६०३.८	३-२-१-३
१५३७	१	तिराम	२	११	७०३	०९११५४३	आवास	गैर कृषि	३२४.८	०-१०-०-३.४
१५३८	१	तिराम	२	११	७०५	०९११५४३	आवास	गैर कृषि	५२५.७	१-०-२-०.५
१५३९	१	तिराम	२	११	७०८	०९११५४३	आवास	गैर कृषि	१७८५.७	३-८-०-२.६
१५४०	१	तिराम	२	११	७१०	०९११५८३	आवास	गैर कृषि	१८५०.७	३-१०-०-३.२
१५४१	१	तिराम	२	११	७१३	०९११५८३	आवास	गैर कृषि	७६६.२	१-८-०-१.६
१५४२	१	तिराम	२	११	७१३	०९११५८३	आवास	गैर कृषि	९८.४	०-३-०-१.५
१५४३	१	तिराम	२	११	७१४	०९११५८३	आवास	गैर कृषि	२००.३	०-६-१-०.८
१५४४	१	तिराम	२	११	७१४	०९११५८३	कृषि	कृषि	२७७२.६	५-७-०-३.२
१५४५	१	तिराम	२	११	७१५	०९११५८३	आवास	गैर कृषि	४२३.६	०-१३-१-१.१
१५४६	१	तिराम	२	११	७१५	०९११५८३	कृषि	कृषि	५६७९.२	११-२-२-१.८
१५४७	१	तिराम	२	११	७१६	०९११५८३	कृषि	कृषि	३१४०.६	६-२-३-०.४

क्र.सं.	पालिका वडा	साविक गाविस	गाविस वडा	गाविस कोड	कित्ता नं.	ग्रिड नं.	भू-उपयोग वर्ग	कृषि/ गैर कृषि	क्षेत्रफल (वर्ग मि.)	क्षेत्रफल (रो.आ.पै.दा.)
१५४८	१	तिराम	२	११	७१७	०९११५८३	कृषि	कृषि	१५५८.६	३-१-०-०.३
१५४९	१	तिराम	२	११	७१८	०९११५८३	कृषि	कृषि	२०६१.२	४-०-३-१.२
१५५०	१	तिराम	२	११	७१९	०९११५८३	कृषि	कृषि	३५४१.१	६-१५-१-१.९
१५५१	१	तिराम	२	११	७२०	०९११५८३	कृषि	कृषि	२५०.०	०-७-३-१.८
१५५२	१	तिराम	२	११	७२१	०९११५८३	कृषि	कृषि	७०८.९	१-६-१-०.७
१५५३	१	तिराम	२	११	७२२	०९११५८३	कृषि	कृषि	११८५.१	२-५-१-०.४
१५५४	१	तिराम	२	११	७२३	०९११५८३	कृषि	कृषि	११७२.८	२-४-३-२.२
१५५५	१	तिराम	२	११	७२४	०९११५८३	कृषि	कृषि	१२७५.९	२-८-०-२
१५५६	१	तिराम	२	११	७२५	०९११५८३	कृषि	कृषि	१०५४.९	२-१-०-२.८
१५५७	१	तिराम	२	११	७२६	०९११५८३	आवास	गैर कृषि	५५४.४	१-१-१-३
१५५८	१	तिराम	२	११	७२६	०९११५८३	कृषि	कृषि	१४९२.२	२-१४-३-२.९
१५५९	१	तिराम	२	११	७२७	०९११५८३	आवास	गैर कृषि	९१४.२	१-१२-३-०
१५६०	१	तिराम	२	११	७२८	०९११५८३	आवास	गैर कृषि	१२८०.४	२-८-१-०.३
१५६१	१	तिराम	२	११	७२८	०९११५८३	कृषि	कृषि	१७९६.१	३-८-१-३.८
१५६२	१	तिराम	२	११	७२९	०९११५८३	आवास	गैर कृषि	४१९.१	०-१३-०-२.९
१५६३	१	तिराम	२	११	७३१	०९११५८३	आवास	गैर कृषि	३८२९.७	७-८-१-३.१
१५६४	१	तिराम	२	११	७३२	०९११५८३	आवास	गैर कृषि	४७९.४	०-१५-०-१.२
१५६५	१	तिराम	२	११	७३३	०९११५८३	कृषि	कृषि	३०९५.८	६-१-१-१.८
१५६६	१	तिराम	२	११	७३४	०९११५८३	कृषि	कृषि	३१९०.२	६-४-१-१.३
१५६७	१	तिराम	२	११	७३४	०९११५४२	कृषि	कृषि	२८७.६	०-९-०-०.७
१५६८	१	तिराम	२	११	७३५	०९११५८३	आवास	गैर कृषि	१०३०.५	२-०-१-२.५
१५६९	१	तिराम	२	११	७३५	०९११५८३	कृषि	कृषि	१९६६.७	३-१३-३-१.६
१५७०	१	तिराम	२	११	७३६	०९११५८३	आवास	गैर कृषि	११३४.५	२-३-२-२.९
१५७१	१	तिराम	२	११	७३६	०९११५८३	कृषि	कृषि	२०५३.८	४-०-२-१.५
१५७२	१	तिराम	२	११	७३८	०९११५४२	कृषि	कृषि	३५३०.९	६-१५-०-०.७
१५७३	१	तिराम	२	११	७३९	०९११५०२	आवास	गैर कृषि	२१७५.०	४-४-१-२.४
१५७४	१	तिराम	२	११	७४०	०९११५०२	आवास	गैर कृषि	२८४९.३	५-९-२-१.७
१५७५	१	तिराम	२	११	७४१	०९११५८३	कृषि	कृषि	२०४४.१	४-०-१-०.६
१५७६	१	तिराम	२	११	७४२	०९११५८३	कृषि	कृषि	२००६.२	३-१५-०-१.५
१५७७	१	तिराम	२	११	७४३	०९११५८३	कृषि	कृषि	२०३१.०	३-१५-३-२
१५७८	१	तिराम	२	११	७४४	०९११५८३	कृषि	कृषि	२१५१.१	४-३-२-२.४
१५७९	१	तिराम	२	११	७४५	०९११५८३	कृषि	कृषि	२१००.२	४-२-०-०.८
१५८०	१	तिराम	२	११	७४६	०९११५८३	कृषि	कृषि	२११६.९	४-२-२-१.२
१५८१	१	तिराम	२	११	७४७	०९११५८३	कृषि	कृषि	१०१४.४	१-१५-३-२.५
१५८२	१	तिराम	२	११	७४८	०९११५८३	आवास	गैर कृषि	९४४.४	१-१३-२-३.२
१५८३	१	तिराम	२	११	७४९	०९११५८३	आवास	गैर कृषि	९६६.३	१-१४-१-२.२
१५८४	१	तिराम	२	११	७५०	०९११५८३	आवास	गैर कृषि	९४१.३	१-१३-२-१.७
१५८५	१	तिराम	२	११	७५१	०९११५८२	कृषि	कृषि	१४९९.०	२-१५-०-२.३
१५८६	१	तिराम	२	११	७५२	०९११५८२	कृषि	कृषि	१५५५.८	३-०-३-२.९
१५८७	१	तिराम	२	११	७५३	०९११५८२	कृषि	कृषि	१०६७.१	२-१-२-०.९
१५८८	१	तिराम	२	११	७५४	०९११५४३	आवास	गैर कृषि	७७८.२	१-८-१-३.६
१५८९	१	तिराम	२	११	७५५	०९११५४३	आवास	गैर कृषि	१०५३.१	२-१-०-१.९
१५९०	१	तिराम	२	११	७५६	०९११५८२	आवास	गैर कृषि	१४१९.८	२-१२-२-२.५
१५९१	१	तिराम	२	११	७५७	०९११५८२	आवास	गैर कृषि	३५४१.६	६-१५-१-२.१
१५९२	१	तिराम	२	११	७५८	०९११५४३	आवास	गैर कृषि	२६६३.४	५-३-३-०.२
१५९३	१	तिराम	२	११	७५८	०९११५४३	कृषि	कृषि	३९९०.९	७-१३-२-०.२
१५९४	१	तिराम	२	११	७५९	०९११५४३	कृषि	कृषि	६६३.५	१-४-३-१.९

क्र.सं.	पालिका वडा	साविक गाविस	गाविस वडा	गाविस कोड	कित्ता नं.	ग्रिड नं.	भू-उपयोग वर्ग	कृषि/ गैर कृषि	क्षेत्रफल (वर्ग मि.)	क्षेत्रफल (रो.आ.पै.दा.)
१५९५	१	तिराम	२	११	७६०	०९११५४३	कृषि	कृषि	४२७५.७	८-६-१-३.५
१५९६	१	तिराम	२	११	७६१	०९११५४३	कृषि	कृषि	१८९९६.३	३७-५-१-२.८
१५९७	१	तिराम	२	११	७६२	०९११५८३	कृषि	कृषि	१५८१.१	३-१-२-३.६
१५९८	१	तिराम	२	११	७६३	०९११५८३	आवास	गैर कृषि	१२१४.९	२-६-०-३.३
१५९९	१	तिराम	२	११	७६३	०९११५८३	कृषि	कृषि	८६२.८	१-११-०-२.१
१६००	१	तिराम	२	११	७६४	०९११५८३	कृषि	कृषि	१९१९.१	३-१२-१-१.७
१६०१	१	तिराम	२	११	७६५	०९११५८३	कृषि	कृषि	२४८८.८	४-१४-१-०.३
१६०२	१	तिराम	२	११	७६६	०९११५८३	आवास	गैर कृषि	१२९४.२	२-८-२-३.२
१६०३	१	तिराम	२	११	७६७	०९११५८३	कृषि	कृषि	२२११.९	४-५-२-१
१६०४	१	तिराम	२	११	७६८	०९११५८३	कृषि	कृषि	१९५७.२	३-१३-२-०.९
१६०५	१	तिराम	२	११	७६९	०९११५४३	कृषि	कृषि	२६२१.४	५-२-१-३.१
१६०६	१	तिराम	२	११	७७०	०९११५४३	कृषि	कृषि	१३२४४.१	२६-०-२-०.४
१६०७	१	तिराम	२	११	७७१	०९११५४३	आवास	गैर कृषि	२१०५.२	४-२-०-३.३
१६०८	१	तिराम	२	११	७७२	०९११५४३	आवास	गैर कृषि	२६७७.२	५-४-०-३.२
१६०९	१	तिराम	२	११	७७२	०९११५४३	कृषि	कृषि	४४५४.९	८-१२-०-१.७
१६१०	१	तिराम	२	११	७७३	०९११५०२	आवास	गैर कृषि	५२९.५	१-०-२-२.५
१६११	१	तिराम	२	११	७७४	०९११५०२	आवास	गैर कृषि	३१३.१	०-९-३-१.५
१६१२	१	तिराम	२	११	७७५	०९११५४३	कृषि	कृषि	१७१४.८	३-५-३-२.९
१६१३	१	तिराम	२	११	७७६	०९११५४३	कृषि	कृषि	१८५५.३	३-१०-१-१.६
१६१४	१	तिराम	२	११	७७७	०९११५४३	कृषि	कृषि	१७०२.४	३-५-२-०.६
१६१५	१	तिराम	२	११	७७८	०९११५४३	आवास	गैर कृषि	६८७.५	१-५-२-१.९
१६१६	१	तिराम	२	११	७७९	०९११५४३	आवास	गैर कृषि	१२४९.९	२-७-१-०.९
१६१७	१	तिराम	२	११	७८०	०९११५४३	आवास	गैर कृषि	६८४.५	१-५-२-०.४
१६१८	१	तिराम	२	११	७८१	०९११५४३	आवास	गैर कृषि	५४०.५	१-०-३-४
१६१९	१	तिराम	२	११	७८२	०९११५४३	आवास	गैर कृषि	५७९.७	१-२-०-३.७
१६२०	१	तिराम	२	११	७८३	०९११५४३	आवास	गैर कृषि	५२०.१	१-०-१-१.७
१६२१	१	तिराम	२	११	७८४	०९११५४३	आवास	गैर कृषि	१००९.३	१-१५-२-३.९
१६२२	१	तिराम	२	११	७८५	०९११५८३	कृषि	कृषि	२९७६.७	५-१३-२-१.९
१६२३	१	तिराम	२	११	७८६	०९११५८३	कृषि	कृषि	३०३०.५	५-१५-१-०.९
१६२४	१	तिराम	२	११	७८८	०९११५८३	आवास	गैर कृषि	१५१४.९	२-१५-२-२.३
१६२५	१	तिराम	२	११	७९०	०९११५४३	कृषि	कृषि	१९९४.९	३-१४-२-३.८
१६२६	१	तिराम	२	११	७९१	०९११५४३	कृषि	कृषि	२०१५.१	३-१५-१-२
१६२७	१	तिराम	२	११	७९२	०९११५८३	आवास	गैर कृषि	१५८५.०	३-१-३-१.५
१६२८	१	तिराम	२	११	७९३	०९११५८३	आवास	गैर कृषि	११६.७	०-३-२-२.७
१६२९	१	तिराम	२	११	७९४	०९११५८४	आवास	गैर कृषि	१२९२.७	२-८-२-२.५
१६३०	१	तिराम	२	११	७९५	०९११५८४	आवास	गैर कृषि	१११.९	०-३-२-०.३
१६३१	१	तिराम	२	११	७९६	०९११५८३	आवास	गैर कृषि	५१८.०	१-०-१-०.७
१६३२	१	तिराम	२	११	७९७	०९११५८३	आवास	गैर कृषि	१५४४.७	३-०-२-१.३
१६३३	१	तिराम	२	११	७९८	०९११५८३	आवास	गैर कृषि	३०६५.६	६-०-१-२.६
१६३४	१	तिराम	२	११	७९९	०९११५८३	आवास	गैर कृषि	२६९५.५	५-४-३-०.४
१६३५	१	तिराम	२	११	८००	०९११५८३	आवास	गैर कृषि	१३२३.१	२-९-२-१.८
१६३६	१	तिराम	२	११	८०१	०९११५८३	कृषि	कृषि	६५२.२	१-४-२-०.२
१६३७	१	तिराम	२	११	८०२	०९११५८३	कृषि	कृषि	११८१.३	२-५-०-२.४
१६३८	१	तिराम	२	११	८०३	०९११५८३	कृषि	कृषि	८५२.६	१-१०-३-१
१६३९	१	तिराम	२	११	८०४	०९११५८३	कृषि	कृषि	१८२५.४	३-९-१-२.५
१६४०	१	तिराम	२	११	८०५	०९११५८३	कृषि	कृषि	१३८१.५	२-११-१-३.२
१६४१	१	तिराम	२	११	८०५	०९११५८३	आवास	गैर कृषि	१७४.७	०-५-१-३.९

क्र.सं.	पालिका वडा	साविक गाविस	गाविस वडा	गाविस कोड	कित्ता नं.	ग्रिड नं.	भू-उपयोग वर्ग	कृषि/ गैर कृषि	क्षेत्रफल (वर्ग मि.)	क्षेत्रफल (रो.आ.पै.दा.)
१६४२	१	तिराम	२	११	८०६	०९११५८३	आवास	गैर कृषि	१४५३.८	२-१३-२-३.५
१६४३	१	तिराम	२	११	८०७	०९११५८३	आवास	गैर कृषि	३५१.१	०-११-०-०.७
१६४४	१	तिराम	२	११	८०७	०९११५८३	कृषि	कृषि	१००७६.७	१९-१२-३-२.५
१६४५	१	तिराम	२	११	८०८	०९११५८३	कृषि	कृषि	१५१४.३	२-१५-२-२
१६४६	१	तिराम	२	११	८०९	०९११५०२	आवास	गैर कृषि	३०१.०	०-९-१-३.५
१६४७	१	तिराम	२	११	८१०	०९११५०२	आवास	गैर कृषि	५३०.२	१-०-२-२.८
१६४८	१	तिराम	२	११	८११	०९११५४३	कृषि	कृषि	१०३६१.१	२०-५-३-१.७
१६४९	१	तिराम	२	११	८१२	०९११५४३	कृषि	कृषि	३१२७.१	६-२-१-१.६
१६५०	१	तिराम	२	११	८१३	०९११५४३	कृषि	कृषि	३४६५.२	६-१२-३-३.७
१६५१	१	तिराम	२	११	८१४	०९११५४३	आवास	गैर कृषि	३६७.८	०-११-२-१.१
१६५२	१	तिराम	२	११	८१४	०९११५४३	कृषि	कृषि	१९३६.४	३-१२-३-२.४
१६५३	१	तिराम	२	११	८१५	०९११५४३	कृषि	कृषि	२७६७.५	५-७-०-०.६
१६५४	१	तिराम	२	११	८१५	०९११५४३	आवास	गैर कृषि	४१९.६	०-१३-०-३.१
१६५५	१	तिराम	२	११	८१७	०९११५४३	कृषि	कृषि	६११०.७	१२-०-०-२.९
१६५६	१	तिराम	२	११	८१८	०९११५४३	कृषि	कृषि	२०२८.२	३-१५-३-०.६
१६५७	१	तिराम	२	११	८२०	०९११५४३	कृषि	कृषि	२०७८.६	४-१-१-१.९
१६५८	१	तिराम	२	११	८२१	०९११५४३	आवास	गैर कृषि	७१८.९	१-६-२-१.७
१६५९	१	तिराम	२	११	८२१	०९११५४३	कृषि	कृषि	१२६६.८	२-७-३-१.४
१६६०	१	तिराम	२	११	८२२	०९११५४३	आवास	गैर कृषि	१७२७.२	३-६-१-१.१
१६६१	१	तिराम	२	११	८२२	०९११५४३	कृषि	कृषि	२१९.५	०-६-३-२.५
१६६२	१	तिराम	२	११	८२३	०९११५०२	कृषि	कृषि	१६७.५	०-५-१-०.३
१६६३	१	तिराम	२	११	८२४	०९११५०२	कृषि	कृषि	१५९९.३	३-२-१-०.८
१६६४	१	तिराम	२	११	८२५	०९११५०२	कृषि	कृषि	१९८.१	०-६-०-३.७
१६६५	१	तिराम	२	११	८२६	०९११५०२	कृषि	कृषि	६७८.४	१-५-१-१.३
१६६६	१	तिराम	२	११	८२७	०९११५०२	कृषि	कृषि	६२८.१	१-३-३-०
१६६७	१	तिराम	२	११	८२८	०९११५०२	कृषि	कृषि	८०१.७	१-९-०-३.४
१६६८	१	तिराम	२	११	८२९	०९११५०२	आवास	गैर कृषि	९५०.६	१-१३-३-२.३
१६६९	१	तिराम	२	११	८३०	०९११५८३	आवास	गैर कृषि	७७.५	०-२-१-३
१६७०	१	तिराम	२	११	८३१	०९११५८३	आवास	गैर कृषि	४६३.५	०-१४-२-१.२
१६७१	१	तिराम	२	११	८३२	०९११५०२	कृषि	कृषि	१०८५.९	२-२-०-२.४
१६७२	१	तिराम	२	११	८३५	०९११५८३	आवास	गैर कृषि	१३८.४	०-४-१-१.६
१६७३	१	तिराम	२	११	८३६	०९११५४२	कृषि	कृषि	५९७.०	१-२-३-०.४
१६७४	१	तिराम	२	११	८३७	०९११५४२	कृषि	कृषि	५८२.१	१-२-१-०.९
१६७५	१	तिराम	२	११	८३८	०९११५४२	आवास	गैर कृषि	१३१९.३	२-९-१-३.९
१६७६	१	तिराम	२	११	८३९	०९११५४२	आवास	गैर कृषि	२३७.५	०-७-१-३.५
१६७७	१	तिराम	२	११	८४०	०९११५४२	आवास	गैर कृषि	१०६५.७	२-१-२-०.२
१६७८	१	तिराम	२	११	८४१	०९११५४३	कृषि	कृषि	५४३५.७	१०-१०-३-३.२
१६७९	१	तिराम	२	११	८४२	०९११५४३	कृषि	कृषि	५४३९.०	१०-११-०-०.९
१६८०	१	तिराम	२	११	८४३	०९११५०२	कृषि	कृषि	२५२.०	०-७-३-२.८
१६८१	१	तिराम	२	११	८४४	०९११५०२	कृषि	कृषि	२५३.६	०-७-३-३.६
१६८२	१	तिराम	२	११	८४५	०९११५०२	कृषि	कृषि	१२२.२	०-३-३-१.५
१६८३	१	तिराम	२	११	८४६	०९११५०२	कृषि	कृषि	११६.१	०-३-२-२.४
१६८४	१	तिराम	२	११	८४७	०९११५०२	कृषि	कृषि	६९१.८	१-५-३-०.१
१६८५	१	तिराम	२	११	८४८	०९११५०२	कृषि	कृषि	६३६.२	१-४-०-०.१
१६८६	१	तिराम	२	११	८६७	०९११५८३	आवास	गैर कृषि	२७१४.२	५-५-१-१.८
१६८७	१	तिराम	२	११	८६७	०९११५८३	कृषि	कृषि	४८०८.५	९-७-०-३.६
१६८८	१	तिराम	२	११	८६८	०९११५८३	कृषि	कृषि	४८७१.८	९-९-०-३.५

क्र.सं.	पालिका वडा	साविक गाविस	गाविस वडा	गाविस कोड	कित्ता नं.	ग्रिड नं.	भू-उपयोग वर्ग	कृषि/ गैर कृषि	क्षेत्रफल (वर्ग मि.)	क्षेत्रफल (रो.आ.पै.दा.)
१६८९	१	तिराम	२	११	८६९	०९११५८३	कृषि	कृषि	२७३७.४	५-६-०-१.४
१६९०	१	तिराम	२	११	८७०	०९११५८३	कृषि	कृषि	५२७३.७	१०-५-३-१.७
१६९१	१	तिराम	२	११	८७३	०९११५०२	कृषि	कृषि	५७२.५	१-२-०-०.१
१६९२	१	तिराम	२	११	८७४	०९११५०२	कृषि	कृषि	१०२८.७	२-०-१-१.६
१६९३	१	तिराम	२	११	८७५	०९११५०२	कृषि	कृषि	१६९४.२	३-५-१-०.५
१६९४	१	तिराम	२	११	८७६	०९११५०२	कृषि	कृषि	१६१६.७	३-२-३-१.५
१६९५	१	तिराम	२	११	८७९	०९११५४२	आवास	गैर कृषि	१२२.१	०-३-३-१.४
१६९६	१	तिराम	२	११	८८१	०९११५४३	आवास	गैर कृषि	४४१.८	०-१३-३-२.३
१६९७	१	तिराम	२	११	८८४	०९११५४३	आवास	गैर कृषि	३५७६.०	७-०-१-३.४
१६९८	१	तिराम	२	११	८८४	०९११५४३	कृषि	कृषि	२५८४.९	५-१-१-०.७
१६९९	१	तिराम	२	११	८९१	०९११५४३	कृषि	कृषि	२५४९.०	५-०-०-२.७
१७००	१	तिराम	२	११	८९२	०९११५४३	कृषि	कृषि	७७०४.९	१५-२-१-१.१
१७०१	१	तिराम	२	११	८९७	०९११५४३	कृषि	कृषि	२६९०.१	५-४-२-१.६
१७०२	१	तिराम	२	११	८९८	०९११५४३	कृषि	कृषि	२२८०.८	४-७-२-३.७
१७०३	१	तिराम	२	११	८९९	०९११५४३	आवास	गैर कृषि	१५७३.५	३-१-१-३.८
१७०४	१	तिराम	२	११	९००	०९११५४३	आवास	गैर कृषि	२८२.२	०-८-३-२
१७०५	१	तिराम	२	११	९०१	०९११५४३	आवास	गैर कृषि	९४३.९	१-१३-२-३
१७०६	१	तिराम	२	११	९०२	०९११५४३	कृषि	कृषि	१९१८.५	३-१२-१-१.४
१७०७	१	तिराम	२	११	९०२	०९११५४३	आवास	गैर कृषि	७६२.२	१-७-३-३.५
१७०८	१	तिराम	२	११	९०३	०९११५८३	आवास	गैर कृषि	९८६.५	१-१५-०-०.४
१७०९	१	तिराम	२	११	९०३	०९११५८३	कृषि	कृषि	१३१५.२	२-९-१-१.८
१७१०	१	तिराम	२	११	९०३	०९११५४३	कृषि	कृषि	२८२०.९	५-८-२-३.४
१७११	१	तिराम	२	११	९०४	०९११५४३	आवास	गैर कृषि	१६६३.७	३-४-१-१.२
१७१२	१	तिराम	२	११	९०४	०९११५८३	आवास	गैर कृषि	६२१.७	१-३-२-०.९
१७१३	१	तिराम	२	११	९०५	०९११५४३	कृषि	कृषि	६१४२.३	१२-१-०-२.८
१७१४	१	तिराम	२	११	९०६	०९११५८३	कृषि	कृषि	२०४.४	०-६-१-२.९
१७१५	१	तिराम	२	११	९०७	०९११५८३	कृषि	कृषि	२४४१.३	४-१२-३-०.४
१७१६	१	तिराम	२	११	९०७	०९११५४२	कृषि	कृषि	९९२.८	१-१५-०-३.६
१७१७	१	तिराम	२	११	९०८	०९११५४२	कृषि	कृषि	२८२९.९	५-८-३-४
१७१८	१	तिराम	२	११	९१०	०९११५४३	आवास	गैर कृषि	३०९.२	०-९-२-३.६
१७१९	१	तिराम	२	११	९१०	०९११५८३	आवास	गैर कृषि	३३८.९	०-१०-२-२.५
१७२०	१	तिराम	२	११	९११	०९११५४३	आवास	गैर कृषि	४५३.३	०-१४-१-०.१
१७२१	१	तिराम	२	११	९११	०९११५४३	आवास	गैर कृषि	११८५.८	२-५-१-०.७
१७२२	१	तिराम	२	११	९११	०९११५८३	आवास	गैर कृषि	५१५.८	१-०-०-३.६
१७२३	१	तिराम	२	११	९१३	०९११५८२	आवास	गैर कृषि	२३३३.३	४-९-१-२.१
१७२४	१	तिराम	२	११	९१४	०९११५४२	आवास	गैर कृषि	२५१९.२	४-१५-०-३.६
१७२५	१	तिराम	२	११	९१५	०९११५४२	आवास	गैर कृषि	२५३९.९	४-१५-३-२.१
१७२६	१	तिराम	२	११	९१६	०९११५४२	आवास	गैर कृषि	३५९.२	०-११-१-०.८
१७२७	१	तिराम	२	११	९१७	०९११५४२	कृषि	कृषि	१४३८.७	२-१३-०-३.९
१७२८	१	तिराम	२	११	९१८	०९११५४२	आवास	गैर कृषि	१२४.६	०-३-३-२.७
१७२९	१	तिराम	२	११	९१९	०९११५४२	आवास	गैर कृषि	५०३.८	०-१५-३-१.५
१७३०	१	तिराम	२	११	९२०	०९११५८२	आवास	गैर कृषि	७१०.९	१-६-१-१.७
१७३१	१	तिराम	२	११	९२०	०९११५८३	आवास	गैर कृषि	५७९.२	१-२-०-३.५
१७३२	१	तिराम	२	११	९२१	०९११५८३	आवास	गैर कृषि	१२५५.७	२-७-१-३.९
१७३३	१	तिराम	२	११	९२२	०९११५८३	आवास	गैर कृषि	४६०.८	०-१४-१-३.९
१७३४	१	तिराम	२	११	९२३	०९११५८३	आवास	गैर कृषि	४६४.०	०-१४-२-१.५
१७३५	१	तिराम	२	११	९२४	०९११५८३	कृषि	कृषि	४२८.९	०-१३-१-३.८

क्र.सं.	पालिका वडा	साविक गाविस	गाविस वडा	गाविस कोड	कित्ता नं.	ग्रिड नं.	भू-उपयोग वर्ग	कृषि/ गैर कृषि	क्षेत्रफल (वर्ग मि.)	क्षेत्रफल (रो.आ.पै.दा.)
१७३६	१	तिराम	२	११	९२५	०९११५८३	कृषि	कृषि	४४५.५	०-१४-०-०.२
१७३७	१	तिराम	२	११	९२६	०९११५८३	कृषि	कृषि	१०२९.१	२-०-१-१.८
१७३८	१	तिराम	२	११	९२७	०९११५८३	कृषि	कृषि	१०६१.०	२-१-१-१.९
१७३९	१	तिराम	२	११	९२८	०९११५८३	आवास	गैर कृषि	५५.२	०-१-२-३.८
१७४०	१	तिराम	२	११	९२९	०९११५८३	आवास	गैर कृषि	९४३.८	१-१३-२-२.९
१७४१	१	तिराम	२	११	९३०	०९११५८३	आवास	गैर कृषि	१९६.५	०-६-०-२.९
१७४२	१	तिराम	२	११	९३१	०९११५८३	आवास	गैर कृषि	३५६.०	०-११-०-३.१
१७४३	१	तिराम	२	११	९३३	०९११५८३	कृषि	कृषि	५००१.७	९-१३-१-०.८
१७४४	१	तिराम	२	११	९३३	०९११५८३	आवास	गैर कृषि	१०९७.२	२-२-२-०.१
१७४५	१	तिराम	२	११	९३४	०९११५८३	आवास	गैर कृषि	११६.०	०-३-२-२.४
१७४६	१	तिराम	२	११	९३५	०९११५८३	आवास	गैर कृषि	१०१०.५	१-१५-३-०.५
१७४७	१	तिराम	२	११	९३६	०९११५८२	कृषि	कृषि	१४५६.५	२-१३-३-०.९
१७४८	१	तिराम	२	११	९३७	०९११५८२	कृषि	कृषि	३३६९.७	६-९-३-३.६
१७४९	१	तिराम	२	११	९३७	०९११५८२	आवास	गैर कृषि	२५६५.१	५-०-२-२.८
१७५०	१	तिराम	२	११	९३८	०९११५८२	आवास	गैर कृषि	२२०३.५	४-५-१-०.८
१७५१	१	तिराम	२	११	९३९	०९११५८२	आवास	गैर कृषि	२६१८.१	५-२-१-१.४
१७५२	१	तिराम	२	११	९३९	०९११५८२	कृषि	कृषि	२५९६.६	५-१-२-२.६
१७५३	१	तिराम	२	११	९४०	०९११५४२	कृषि	कृषि	१२६.५	०-३-३-३.७
१७५४	१	तिराम	२	११	९४०	०९११५८२	कृषि	कृषि	२०७३.९	४-१-०-३.६
१७५५	१	तिराम	२	११	९४१	०९११५८२	आवास	गैर कृषि	२४२०.९	४-१२-०-२.२
१७५६	१	तिराम	२	११	९४१	०९११५८२	कृषि	कृषि	९७०.३	१-१४-२-०.२
१७५७	१	तिराम	२	११	९४२	०९११५४२	आवास	गैर कृषि	१४२९.०	२-१२-३-३.१
१७५८	१	तिराम	२	११	९४३	०९११५४२	कृषि	कृषि	१४४१.९	२-१३-१-१.५
१७५९	१	तिराम	२	११	९४४	०९११५४२	आवास	गैर कृषि	९५७.५	१-१४-०-१.८
१७६०	१	तिराम	२	११	९४५	०९११५४२	कृषि	कृषि	९६३.६	१-१४-१-०.९
१७६१	१	तिराम	२	११	९४८	०९११५४३	आवास	गैर कृषि	३५१.३	०-११-०-०.८
१७६२	१	तिराम	२	११	९४९	०९११५४२	आवास	गैर कृषि	४४६८.०	८-१२-२-०.३
१७६३	१	तिराम	२	११	९४९	०९११५४३	आवास	गैर कृषि	८४२.८	१-१०-२-०.१
१७६४	१	तिराम	२	११	९५०	०९११५४२	आवास	गैर कृषि	८२०.७	१-९-३-१
१७६५	१	तिराम	२	११	९५१	०९११५४२	कृषि	कृषि	८५१.४	१-१०-३-०.४
१७६६	१	तिराम	२	११	९५२	०९११५४२	आवास	गैर कृषि	४२५.६	०-१३-१-२.२
१७६७	१	तिराम	२	११	९५२	०९११५४२	कृषि	कृषि	५७४.३	१-२-०-१
१७६८	१	तिराम	२	११	९५३	०९११५४२	कृषि	कृषि	१७७५.६	३-७-३-१.५
१७६९	१	तिराम	२	११	९५३	०९११५४२	आवास	गैर कृषि	३२४.२	०-१०-०-३.१
१७७०	१	तिराम	२	११	९५४	०९११५८२	आवास	गैर कृषि	९४.४	०-२-३-३.५
१७७१	१	तिराम	२	११	९५५	०९११५८२	आवास	गैर कृषि	२२८६.२	४-७-३-२.४
१७७२	१	तिराम	२	११	९६०	०९११५८२	कृषि	कृषि	१२१७.६	२-६-१-०.७
१७७३	१	तिराम	२	११	९६१	०९११५८२	कृषि	कृषि	१२४०.७	२-७-०-०.३
१७७४	१	तिराम	२	११	९६२	०९११५८२	आवास	गैर कृषि	५०४.२	०-१५-३-१.७
१७७५	१	तिराम	२	११	९६३	०९११५८२	आवास	गैर कृषि	२१२९.२	४-२-३-३.४
१७७६	१	तिराम	२	११	९६३	०९११५८२	कृषि	कृषि	६५२.०	१-४-२-०.१
१७७७	१	तिराम	२	११	९६४	०९११५०२	आवास	गैर कृषि	१३३८.३	२-१०-०-१.४
१७७८	१	तिराम	२	११	९६५	०९११५०२	आवास	गैर कृषि	१३२४.५	२-९-२-२.५
१७७९	१	तिराम	२	११	९७०	०९११५४३	आवास	गैर कृषि	१००२.६	१-१५-२-०.५
१७८०	१	तिराम	२	११	९७१	०९११५४३	आवास	गैर कृषि	१८८.९	०-५-३-३
१७८१	१	तिराम	२	११	९७२	०९११५४३	आवास	गैर कृषि	८३६.४	१-१०-१-०.९
१७८२	१	तिराम	२	११	९७९	०९११५४३	आवास	गैर कृषि	७५१.४	१-७-२-२.१

क्र.सं.	पालिका वडा	साविक गाविस	गाविस वडा	गाविस कोड	कित्ता नं.	ग्रिड नं.	भू-उपयोग वर्ग	कृषि/ गैर कृषि	क्षेत्रफल (वर्ग मि.)	क्षेत्रफल (रो.आ.पै.दा.)
१७८३	१	तिराम	२	११	९८०	०९११५४३	आवास	गैर कृषि	७५३.९	१-७-२-३.४
१७८४	१	तिराम	२	११	९८१	०९११५४३	आवास	गैर कृषि	१४६९.७	२-१४-०-३.६
१७८५	१	तिराम	२	११	९८२	०९११५४३	आवास	गैर कृषि	१०४६.१	२-०-३-२.४
१७८६	१	तिराम	२	११	९८३	०९११५४३	आवास	गैर कृषि	३३९९.८	६-१०-३-२.८
१७८७	१	तिराम	२	११	५१०००४	०९११५८२	सार्वजनिक उपयोग	गैर कृषि	३३०.८	०-१०-१-२.४
१७८८	१	तिराम	२	११	५१००५५	०९११५८२	वन	गैर कृषि	४१९२३८.१	८२४-०-३-२.६
१७८९	१	तिराम	२	११	५१००५५	०९११५०२	कृषि	कृषि	१०१६.३	१-१५-३-३.४
१७९०	१	तिराम	२	११	५१००५५	०९११५४३	वन	गैर कृषि	२०१९२९.४	३९६-१४-२-१.९
१७९१	१	तिराम	२	११	५१०११९	०९११५४३	आवास	गैर कृषि	१७२.२	०-५-१-२.६
१७९२	१	तिराम	२	११	५१०२५८	०९११५४२	सार्वजनिक उपयोग	गैर कृषि	१५५७.९	३-०-३-३.९
१७९३	१	तिराम	२	११	५१०३३९	०९११५०२	कृषि	कृषि	३९२.५	०-१२-१-१.५
१७९४	१	तिराम	२	११	५१०३४१	०९११५४२	कृषि	कृषि	३०६.२	०-९-२-२.१
१७९५	१	तिराम	२	११	५१०३४५	०९११५०२	नदी, ताल तथा सिमसार	गैर कृषि	९१९७.२	१८-१-०-४
१७९६	१	तिराम	२	११	५२०००४	०९११५८२	सार्वजनिक उपयोग	गैर कृषि	१२८०.०	२-८-१-०.१
१७९७	१	तिराम	२	११	५२००५५	०९११५०२	कृषि	कृषि	५१६.३	१-०-०-३.८
१७९८	१	तिराम	२	११	५२००५५	०९११५४३	वन	गैर कृषि	१२६३७४.५	२४८-६-१-३
१७९९	१	तिराम	२	११	५२०११९	०९११५४३	सार्वजनिक उपयोग	गैर कृषि	७०८४.०	१३-१४-३-०.७
१८००	१	तिराम	२	११	५२०२५८	०९११५४२	सार्वजनिक उपयोग	गैर कृषि	४१५८.२	८-२-३-०.४
१८०१	१	तिराम	२	११	५२०३३९	०९११५०२	कृषि	कृषि	२६८.२	०-८-१-२.९
१८०२	१	तिराम	२	११	५२०३४१	०९११५४२	कृषि	कृषि	१२४.६	०-३-३-२.७
१८०३	१	तिराम	२	११	५२०३४५	०९११५०२	नदी, ताल तथा सिमसार	गैर कृषि	५२३.३	१-०-१-३.३
१८०४	१	तिराम	२	११	९९९९९७	०९११५४३	आवास	गैर कृषि	७७.७	०-२-१-३.१
१८०५	१	तिराम	२	११	९९९९९८	०९११५८२	सार्वजनिक उपयोग	गैर कृषि	२२१.७	०-६-३-३.६
१८०६	१	तिराम	२	११	९९९९९८	०९११५०२	कृषि	कृषि	१०.२	०-०-१-१.१
१८०७	१	तिराम	२	११	९९९९९८	०९११५४३	आवास	गैर कृषि	५२.३	०-१-२-२.३
१८०८	१	तिराम	२	११	९९९९९९	०९११५८२	सार्वजनिक उपयोग	गैर कृषि	२३७.५	०-७-१-३.५
१८०९	१	तिराम	२	११	९९९९९९	०९११५०२	सार्वजनिक उपयोग	गैर कृषि	२१३५.५	४-३-०-२.६
१८१०	१	तिराम	२	११	९९९९९९	०९११५४३	कृषि	कृषि	३४३.१	०-१०-३-०.६
१८११	१	तिराम	३	११	१	०९११५४५	वन	गैर कृषि	८१६१८.६	१६०-६-३-२.१
१८१२	१	तिराम	३	११	१	०९११५४४	वन	गैर कृषि	५६८१७५.१	१११६-१२-३-२.९
१८१३	१	तिराम	३	११	२	०९११५४४	आवास	गैर कृषि	९२७.३	१-१३-०-२.६
१८१४	१	तिराम	३	११	२	०९११५४४	कृषि	कृषि	७२०.९	१-६-२-२.८
१८१५	१	तिराम	३	११	२	०९११५४३	कृषि	कृषि	४५३५.४	८-१४-२-२.२
१८१६	१	तिराम	३	११	४	०९११५४४	आवास	गैर कृषि	४०३८.४	७-१५-०-०.१
१८१७	१	तिराम	३	११	५	०९११५४४	आवास	गैर कृषि	७४७.२	१-७-२-०
१८१८	१	तिराम	३	११	५	०९११५४४	कृषि	कृषि	१८८३.२	३-११-०-३.६
१८१९	१	तिराम	३	११	५	०९११५४३	कृषि	कृषि	५०९५.२	१०-०-०-३.९
१८२०	१	तिराम	३	११	६	०९११५४४	कृषि	कृषि	११९३.४	२-५-२-०.५
१८२१	१	तिराम	३	११	७	०९११५४४	कृषि	कृषि	१३०६.६	२-९-०-१.५
१८२२	१	तिराम	३	११	१२	०९११५४३	कृषि	कृषि	१९०.०	०-५-३-३.६
१८२३	१	तिराम	३	११	१४	०९११५४३	कृषि	कृषि	१९०३.३	३-११-३-१.७
१८२४	१	तिराम	३	११	१४	०९११५४४	कृषि	कृषि	११२६०.९	२२-२-०-२.४
१८२५	१	तिराम	३	११	१४	०९११५४४	आवास	गैर कृषि	४५८.३	०-१४-१-२.६
१८२६	१	तिराम	३	११	१६	०९११५४४	कृषि	कृषि	१३६२.८	२-१०-३-१.७
१८२७	१	तिराम	३	११	१७	०९११५४४	कृषि	कृषि	१३८६.८	२-११-२-१.८
१८२८	१	तिराम	३	११	१८	०९११५४४	कृषि	कृषि	४५०.३	०-१४-०-२.६
१८२९	१	तिराम	३	११	१९	०९११५४४	कृषि	कृषि	५७९.३	१-२-०-३.५

क्र.सं.	पालिका वडा	साविक गाविस	गाविस वडा	गाविस कोड	कित्ता नं.	ग्रिड नं.	भू-उपयोग वर्ग	कृषि/ गैर कृषि	क्षेत्रफल (वर्ग मि.)	क्षेत्रफल (रो.आ.पै.दा.)
१८३०	१	तिराम	३	११	२०	०९११५४४	कृषि	कृषि	९००.२	१-१२-१-१
१८३१	१	तिराम	३	११	२१	०९११५४४	कृषि	कृषि	१३६४.९	२-१०-३-२.८
१८३२	१	तिराम	३	११	२२	०९११५४३	कृषि	कृषि	११९.०	०-३-२-३.९
१८३३	१	तिराम	३	११	२४	०९११५४४	आवास	गैर कृषि	४३४.९	०-१३-२-२.८
१८३४	१	तिराम	३	११	२४	०९११५४४	कृषि	कृषि	८८६७.३	१७-६-३-२
१८३५	१	तिराम	३	११	२४	०९११५४३	कृषि	कृषि	३१८०.५	६-४-०-०.४
१८३६	१	तिराम	३	११	२५	०९११५४४	कृषि	कृषि	४७९६.०	९-६-३-१.३
१८३७	१	तिराम	३	११	२५	०९११५४३	कृषि	कृषि	५६६८.९	११-२-१-०.५
१८३८	१	तिराम	३	११	२६	०९११५४४	कृषि	कृषि	४७५५.६	९-४-१-०.९
१८३९	१	तिराम	३	११	२७	०९११५४४	कृषि	कृषि	९३८६.२	१८-७-०-३.१
१८४०	१	तिराम	३	११	२८	०९११५४४	कृषि	कृषि	४५०८.३	८-१३-३-०.५
१८४१	१	तिराम	३	११	२९	०९११५४४	कृषि	कृषि	१७९९९.४	३५-६-०-१.२
१८४२	१	तिराम	३	११	३०	०९११५४४	आवास	गैर कृषि	३५८७.०	७-०-३-०.९
१८४३	१	तिराम	३	११	३१	०९११५४४	आवास	गैर कृषि	१४१३.०	२-१२-१-३
१८४४	१	तिराम	३	११	३१	०९११५४४	कृषि	कृषि	४६५५.१	९-२-१-२.४
१८४५	१	तिराम	३	११	३२	०९११५४४	कृषि	कृषि	३११३.७	६-१-३-२.८
१८४६	१	तिराम	३	११	३३	०९११५४४	कृषि	कृषि	३७१३.४	७-४-३-०.६
१८४७	१	तिराम	३	११	३५	०९११५४४	कृषि	कृषि	५५३६.६	१०-१४-०-२
१८४८	१	तिराम	३	११	३६	०९११५४४	आवास	गैर कृषि	२७५२.०	५-६-२-०.८
१८४९	१	तिराम	३	११	३७	०९११५४४	कृषि	कृषि	४०३८.६	७-१५-०-०.२
१८५०	१	तिराम	३	११	३७	०९११५४४	आवास	गैर कृषि	१९३३.३	३-१२-३-०.८
१८५१	१	तिराम	३	११	३८	०९११५४४	आवास	गैर कृषि	१३४८.९	२-१०-१-२.७
१८५२	१	तिराम	३	११	३८	०९११५४४	कृषि	कृषि	७४९९.९	१४-११-३-१.९
१८५३	१	तिराम	३	११	४०	०९११५४४	आवास	गैर कृषि	२५६३.०	५-०-२-१.७
१८५४	१	तिराम	३	११	४१	०९११५४४	कृषि	कृषि	१८४३.४	३-९-३-३.६
१८५५	१	तिराम	३	११	४३	०९११५४४	आवास	गैर कृषि	३३३५.९	६-८-३-२.६
१८५६	१	तिराम	३	११	४३	०९११५४४	कृषि	कृषि	१७३३.८	३-६-२-०.४
१८५७	१	तिराम	३	११	४४	०९११५४४	सार्वजनिक उपयोग	गैर कृषि	५०२७.२	९-१४-०-१.७
१८५८	१	तिराम	३	११	४५	०९११५४४	कृषि	कृषि	२०८२.०	४-१-१-३.६
१८५९	१	तिराम	३	११	४६	०९११५४४	कृषि	कृषि	१२७९.३	२-८-०-३.८
१८६०	१	तिराम	३	११	४७	०९११५४४	कृषि	कृषि	६००६.९	११-१२-३-२.७
१८६१	१	तिराम	३	११	४८	०९११५४४	सार्वजनिक उपयोग	गैर कृषि	१३३३१.५	२६-३-१-०.४
१८६२	१	तिराम	३	११	४९	०९११५४४	कृषि	कृषि	४४६३.२	८-१२-१-१.८
१८६३	१	तिराम	३	११	५०	०९११५४४	कृषि	कृषि	१०९६७.९	२१-८-३-३
१८६४	१	तिराम	३	११	५१	०९११५४४	कृषि	कृषि	८५३४.३	१६-१२-१-२.४
१८६५	१	तिराम	३	११	५२	०९११५४४	कृषि	कृषि	९९१०.९	१९-७-२-३.१
१८६६	१	तिराम	३	११	५३	०९११५४४	कृषि	कृषि	४०६४.३	७-१५-३-१.१
१८६७	१	तिराम	३	११	५४	०९११५४४	कृषि	कृषि	१२४४.६	२-७-०-२.३
१८६८	१	तिराम	३	११	५८	०९११५४४	कृषि	कृषि	१६००.७	३-२-१-१.५
१८६९	१	तिराम	३	११	५८	०९११५८४	कृषि	कृषि	५०५.६	०-१५-३-२.४
१८७०	१	तिराम	३	११	५९	०९११५८४	आवास	गैर कृषि	३५७२.६	७-०-१-१.७
१८७१	१	तिराम	३	११	५९	०९११५८४	कृषि	कृषि	१८२३.६	३-९-१-१.६
१८७२	१	तिराम	३	११	५९	०९११५४४	आवास	गैर कृषि	४६२.०	०-१४-२-०.५
१८७३	१	तिराम	३	११	६०	०९११५४४	आवास	गैर कृषि	११६५.९	२-४-२-२.७
१८७४	१	तिराम	३	११	६०	०९११५८४	आवास	गैर कृषि	७७.९	०-२-१-३.२
१८७५	१	तिराम	३	११	६१	०९११५४४	आवास	गैर कृषि	२०३१.३	३-१५-३-२.१
१८७६	१	तिराम	३	११	६१	०९११५८४	आवास	गैर कृषि	३३५४.२	६-९-१-३.८

क्र.सं.	पालिका वडा	साविक गाविस	गाविस वडा	गाविस कोड	कित्ता नं.	ग्रिड नं.	भू-उपयोग वर्ग	कृषि/ गैर कृषि	क्षेत्रफल (वर्ग मि.)	क्षेत्रफल (रो.आ.पै.दा.)
१८७७	१	तिराम	३	११	६१	०९११५८४	कृषि	कृषि	११५६.१	२-४-१-१.७
१८७८	१	तिराम	३	११	६२	०९११५८४	आवास	गैर कृषि	२५१६.२	४-१५-०-२.१
१८७९	१	तिराम	३	११	६२	०९११५४४	आवास	गैर कृषि	१११२.३	२-२-३-३.७
१८८०	१	तिराम	३	११	६३	०९११५८४	कृषि	कृषि	१६८५.९	३-५-०-०.३
१८८१	१	तिराम	३	११	६३	०९११५४४	आवास	गैर कृषि	१३४६.६	२-१०-१-१.६
१८८२	१	तिराम	३	११	६३	०९११५८४	आवास	गैर कृषि	१८०३.५	३-८-२-३.५
१८८३	१	तिराम	३	११	६४	०९११५४४	आवास	गैर कृषि	१८१.६	०-५-२-३.४
१८८४	१	तिराम	३	११	६४	०९११५८४	आवास	गैर कृषि	६२९.१	१-३-३-०.५
१८८५	१	तिराम	३	११	६५	०९११५४४	आवास	गैर कृषि	३४३६.७	६-१२-०-१.३
१८८६	१	तिराम	३	११	६५	०९११५४४	कृषि	कृषि	३८६६.०	७-९-२-१.४
१८८७	१	तिराम	३	११	६६	०९११५८४	कृषि	कृषि	३३०६.१	६-७-३-३.६
१८८८	१	तिराम	३	११	६७	०९११५४४	सांस्कृतिक तथा पुरातात्विक	गैर कृषि	३०१.०	०-९-१-३.५
१८८९	१	तिराम	३	११	६८	०९११५४४	कृषि	कृषि	१९.३	०-०-२-१.७
१८९०	१	तिराम	३	११	६८	०९११५८४	आवास	गैर कृषि	१२६७.५	२-७-३-१.८
१८९१	१	तिराम	३	११	६९	०९११५४४	कृषि	कृषि	९२.७	०-२-३-२.६
१८९२	१	तिराम	३	११	६९	०९११५८४	कृषि	कृषि	९३२.८	१-१३-१-१.४
१८९३	१	तिराम	३	११	७०	०९११५४४	कृषि	कृषि	६३९९.९	१२-९-१-०.४
१८९४	१	तिराम	३	११	७२	०९११५४४	सार्वजनिक उपयोग	गैर कृषि	७४८.७	१-७-२-०.८
१८९५	१	तिराम	३	११	७३	०९११५८४	कृषि	कृषि	६३.७	०-२-०-०
१८९६	१	तिराम	३	११	७४	०९११५४४	सार्वजनिक उपयोग	गैर कृषि	४२३८.०	८-५-१-०.५
१८९७	१	तिराम	३	११	७५	०९११५४४	कृषि	कृषि	६५७.३	१-४-२-२.८
१८९८	१	तिराम	३	११	७५	०९११५८४	कृषि	कृषि	१९६६.०	३-१३-३-१.३
१८९९	१	तिराम	३	११	७६	०९११५४४	नदी, ताल तथा सिमसार	गैर कृषि	१५३५.७	३०-३-०-०.४
१९००	१	तिराम	३	११	७६	०९११५८४	सार्वजनिक उपयोग	गैर कृषि	७८५.९	१-८-२-३.५
१९०१	१	तिराम	३	११	७७	०९११५४४	कृषि	कृषि	६२८४.८	१२-५-२-२.५
१९०२	१	तिराम	३	११	७८	०९११५४४	कृषि	कृषि	३०२२.६	५-१५-०-१
१९०३	१	तिराम	३	११	७९	०९११५४४	आवास	गैर कृषि	२९५.५	०-९-१-०.७
१९०४	१	तिराम	३	११	७९	०९११५४४	कृषि	कृषि	३१३८.१	६-२-२-३.१
१९०५	१	तिराम	३	११	८२	०९११५४४	नदी, ताल तथा सिमसार	गैर कृषि	४७३.७	०-१४-३-२.४
१९०६	१	तिराम	३	११	८४	०९११५४४	आवास	गैर कृषि	३५२८.०	६-१४-३-३.२
१९०७	१	तिराम	३	११	८५	०९११५४४	आवास	गैर कृषि	१२८८.७	२-८-२-०.४
१९०८	१	तिराम	३	११	८६	०९११५४४	कृषि	कृषि	१६४९९.१	३२-६-३-२.३
१९०९	१	तिराम	३	११	८६	०९११५४४	आवास	गैर कृषि	३४४.८	०-१०-३-१.५
१९१०	१	तिराम	३	११	८६	०९११५४४	आवास	गैर कृषि	१११.७	०-३-२-०.२
१९११	१	तिराम	३	११	८७	०९११५४४	आवास	गैर कृषि	२३८१.४	४-१०-३-२.३
१९१२	१	तिराम	३	११	८८	०९११५४४	आवास	गैर कृषि	९६१.६	१-१४-०-३.९
१९१३	१	तिराम	३	११	८८	०९११५४४	कृषि	कृषि	२३५७.३	४-१०-०-२.२
१९१४	१	तिराम	३	११	८९	०९११५४४	नदी, ताल तथा सिमसार	गैर कृषि	१५०४७.८	२९-९-०-४
१९१५	१	तिराम	३	११	८९	०९११५०४	नदी, ताल तथा सिमसार	गैर कृषि	१०७००.५	२१-०-२-०.४
१९१६	१	तिराम	३	११	९०	०९११५४४	आवास	गैर कृषि	१४३२.४	२-१३-०-०.८
१९१७	१	तिराम	३	११	९०	०९११५४४	कृषि	कृषि	१८१८.१	३-९-०-२.८
१९१८	१	तिराम	३	११	९१	०९११५४४	कृषि	कृषि	१५३५.९	३-०-१-०.८
१९१९	१	तिराम	३	११	९२	०९११५४४	कृषि	कृषि	२२५७.९	४-७-०-०.२
१९२०	१	तिराम	३	११	९३	०९११५४४	कृषि	कृषि	३३८२.२	६-१०-१-१.९
१९२१	१	तिराम	३	११	९४	०९११५४४	कृषि	कृषि	१६५७.१	३-४-०-१.९
१९२२	१	तिराम	३	११	९५	०९११५४४	कृषि	कृषि	६३७.१	१-४-०-०.६
१९२३	१	तिराम	३	११	९६	०९११५४४	कृषि	कृषि	२९०६.८	५-११-१-२.७

क्र.सं.	पालिका वडा	साविक गाविस	गाविस वडा	गाविस कोड	कित्ता नं.	ग्रिड नं.	भू-उपयोग वर्ग	कृषि/ गैर कृषि	क्षेत्रफल (वर्ग मि.)	क्षेत्रफल (रो.आ.पै.दा.)
१९२४	१	तिराम	३	११	९७	०९११५४४	कृषि	कृषि	५६१५.९	११-०-२-१.९
१९२५	१	तिराम	३	११	९७	०९११५४४	आवास	गैर कृषि	१६०.१	०-५-०-०.६
१९२६	१	तिराम	३	११	९७	०९११५४४	आवास	गैर कृषि	८५.७	०-२-२-३.१
१९२७	१	तिराम	३	११	९७	०९११५४४	आवास	गैर कृषि	१४४.९	०-४-२-०.९
१९२८	१	तिराम	३	११	९८	०९११५४४	कृषि	कृषि	२०५६.९	४-०-२-३
१९२९	१	तिराम	३	११	९९	०९११५४४	कृषि	कृषि	२१६६.५	४-४-०-२.२
१९३०	१	तिराम	३	११	१००	०९११५४४	कृषि	कृषि	१९९९.४	३-१४-३-२.१
१९३१	१	तिराम	३	११	१०१	०९११५४४	कृषि	कृषि	२५३३.८	४-१५-२-३
१९३२	१	तिराम	३	११	१०२	०९११५४४	कृषि	कृषि	३०५.२	०-९-२-१.६
१९३३	१	तिराम	३	११	१०३	०९११५४४	कृषि	कृषि	११४४.१	२-३-३-३.७
१९३४	१	तिराम	३	११	१०४	०९११५४४	कृषि	कृषि	८५१.०	१-१०-३-०.२
१९३५	१	तिराम	३	११	१०६	०९११५४४	कृषि	कृषि	१८५३.६	३-१०-१-०.७
१९३६	१	तिराम	३	११	१०७	०९११५०४	आवास	गैर कृषि	३३८.३	०-१०-२-२.२
१९३७	१	तिराम	३	११	१०८	०९११५४४	आवास	गैर कृषि	१३९६.७	२-११-३-२.८
१९३८	१	तिराम	३	११	१०८	०९११५४४	कृषि	कृषि	२०१५.५	३-१५-१-२.२
१९३९	१	तिराम	३	११	१०८	०९११५४५	कृषि	कृषि	५५३७.०	१०-१४-०-२.२
१९४०	१	तिराम	३	११	१०८	०९११५०४	आवास	गैर कृषि	२९७.४	०-९-१-१.६
१९४१	१	तिराम	३	११	१०८	०९११५४५	आवास	गैर कृषि	२७३६.२	५-६-०-०.८
१९४२	१	तिराम	३	११	१०९	०९११५४४	सार्वजनिक उपयोग	गैर कृषि	३१४२८.१	६१-१२-१-२.४
१९४३	१	तिराम	३	११	१०९	०९११५८४	सार्वजनिक उपयोग	गैर कृषि	९२१८.८	१८-१-३-२.९
१९४४	१	तिराम	३	११	११०	०९११५४४	कृषि	कृषि	११८७.९	२-५-१-१.७
१९४५	१	तिराम	३	११	१११	०९११५४४	कृषि	कृषि	१३८९.९	२-११-२-३.४
१९४६	१	तिराम	३	११	११२	०९११५४४	नदी, ताल तथा सिमसार	गैर कृषि	७४९.७	१-७-२-१.२
१९४७	१	तिराम	३	११	११६	०९११५४४	आवास	गैर कृषि	१८७२.९	३-१०-३-२.४
१९४८	१	तिराम	३	११	११६	०९११५४४	कृषि	कृषि	३८६६.९	७-९-२-१.८
१९४९	१	तिराम	३	११	११८	०९११५४४	आवास	गैर कृषि	२०६५.८	४-०-३-३.५
१९५०	१	तिराम	३	११	११८	०९११५४४	कृषि	कृषि	२१४४.८	४-३-१-३.२
१९५१	१	तिराम	३	११	११९	०९११५४४	कृषि	कृषि	२९३४.६	५-१२-१-०.७
१९५२	१	तिराम	३	११	१२०	०९११५४४	कृषि	कृषि	७९९७.७	१५-११-२-०.४
१९५३	१	तिराम	३	११	१२१	०९११५४४	सार्वजनिक उपयोग	गैर कृषि	४६५१.०	९-२-१-०.४
१९५४	१	तिराम	३	११	१२२	०९११५४४	आवास	गैर कृषि	२६४.८	०-८-१-१.२
१९५५	१	तिराम	३	११	१२२	०९११५४४	कृषि	कृषि	२१४१.९	४-३-१-१.८
१९५६	१	तिराम	३	११	१२३	०९११५४४	आवास	गैर कृषि	१९७.२	०-६-०-३.२
१९५७	१	तिराम	३	११	१२३	०९११५४४	कृषि	कृषि	१२५७१.३	२४-११-१-१.८
१९५८	१	तिराम	३	११	१२४	०९११५४४	कृषि	कृषि	१२३६४.३	२४-४-३-१.७
१९५९	१	तिराम	३	११	१२५	०९११५४४	आवास	गैर कृषि	२८१३.९	५-८-१-४
१९६०	१	तिराम	३	११	१२५	०९११५८४	आवास	गैर कृषि	२४८५.०	४-१४-०-२.४
१९६१	१	तिराम	३	११	१२६	०९११५८४	आवास	गैर कृषि	२०९७.७	४-१-३-३.५
१९६२	१	तिराम	३	११	१२७	०९११५४४	आवास	गैर कृषि	२१०७.९	४-२-१-०.७
१९६३	१	तिराम	३	११	१२७	०९११५८४	आवास	गैर कृषि	३५५१.७	६-१५-२-३.२
१९६४	१	तिराम	३	११	१२८	०९११५४४	कृषि	कृषि	२९१७.४	५-११-३-०
१९६५	१	तिराम	३	११	१२९	०९११५४४	कृषि	कृषि	५४७८.९	१०-१२-१-०.९
१९६६	१	तिराम	३	११	१३०	०९११५८४	आवास	गैर कृषि	३८७८.७	७-९-३-३.७
१९६७	१	तिराम	३	११	१३०	०९११५४४	आवास	गैर कृषि	१४१६.८	२-१२-२-०.९
१९६८	१	तिराम	३	११	१३१	०९११५८४	आवास	गैर कृषि	१४८१.२	२-१४-२-१.३
१९६९	१	तिराम	३	११	१३१	०९११५४४	कृषि	कृषि	२०८१.४	४-१-१-३.३
१९७०	१	तिराम	३	११	१३१	०९११५८४	कृषि	कृषि	१४६१.०	२-१३-३-३.२

क्र.सं.	पालिका वडा	साविक गाविस	गाविस वडा	गाविस कोड	कित्ता नं.	ग्रिड नं.	भू-उपयोग वर्ग	कृषि/ गैर कृषि	क्षेत्रफल (वर्ग मि.)	क्षेत्रफल (रो.आ.पै.दा.)
१९७१	१	तिराम	३	११	१३२	०९११५४४	कृषि	कृषि	२८७९.४	५-१०-२-०.९
१९७२	१	तिराम	३	११	१३२	०९११५८४	कृषि	कृषि	२०२३.७	३-१५-२-२.३
१९७३	१	तिराम	३	११	१३३	०९११५४४	वन	गैर कृषि	६७७४२.९	१३३-२-१-३.९
१९७४	१	तिराम	३	११	१३३	०९११५४५	वन	गैर कृषि	७२०५२५.८	१४१६-४-१-१.१
१९७५	१	तिराम	३	११	१३४	०९११५८४	वन	गैर कृषि	२०८८२०.२	४१०-७-१-१.३
१९७६	१	तिराम	३	११	१३४	०९११५८५	वन	गैर कृषि	४६१६१५.०	९०७-५-२-२.४
१९७७	१	तिराम	३	११	१३५	०९११५८४	कृषि	कृषि	१६२६.९	३-३-०-२.६
१९७८	१	तिराम	३	११	१३६	०९११५८४	आवास	गैर कृषि	७६९.१	१-८-०-३
१९७९	१	तिराम	३	११	१३६	०९११५८४	कृषि	कृषि	२१२०.७	४-२-२-३.१
१९८०	१	तिराम	३	११	१३७	०९११५८४	आवास	गैर कृषि	३२६६.२	६-६-२-३.६
१९८१	१	तिराम	३	११	१३८	०९११५८४	आवास	गैर कृषि	८६१.३	१-११-०-१.४
१९८२	१	तिराम	३	११	१३९	०९११५८४	आवास	गैर कृषि	१८०३.७	३-८-२-३.६
१९८३	१	तिराम	३	११	१४०	०९११५८४	आवास	गैर कृषि	२५७६.७	५-१-०-०.६
१९८४	१	तिराम	३	११	१४१	०९११५८४	आवास	गैर कृषि	१६३४.२	३-३-१-२.३
१९८५	१	तिराम	३	११	१४२	०९११५८४	आवास	गैर कृषि	२१६५.७	४-४-०-१.८
१९८६	१	तिराम	३	११	१४३	०९११५८४	कृषि	कृषि	१६२७.१	३-३-०-२.८
१९८७	१	तिराम	३	११	१४४	०९११५८४	आवास	गैर कृषि	२०८१.५	४-१-१-३.४
१९८८	१	तिराम	३	११	१४५	०९११५८४	आवास	गैर कृषि	३०४०.०	५-१५-२-१.७
१९८९	१	तिराम	३	११	१४६	०९११५८४	आवास	गैर कृषि	८०६.३	१-९-१-१.७
१९९०	१	तिराम	३	११	१४७	०९११५८४	आवास	गैर कृषि	१९२२.८	३-१२-१-३.५
१९९१	१	तिराम	३	११	१४८	०९११५८४	आवास	गैर कृषि	५५९.१	१-१-२-१.४
१९९२	१	तिराम	३	११	१४९	०९११५८४	आवास	गैर कृषि	२५१.१	०-७-३-२.४
१९९३	१	तिराम	३	११	१५०	०९११५८४	आवास	गैर कृषि	१२२८.४	२-६-२-२.१
१९९४	१	तिराम	३	११	१५१	०९११५८४	सार्वजनिक उपयोग	गैर कृषि	२९५३.६	५-१२-३-२.३
१९९५	१	तिराम	३	११	१५२	०९११५८४	आवास	गैर कृषि	९२६.६	१-१३-०-२.३
१९९६	१	तिराम	३	११	१५२	०९११५८४	कृषि	कृषि	११०३.२	२-२-२-३.१
१९९७	१	तिराम	३	११	१५३	०९११५८४	सार्वजनिक उपयोग	गैर कृषि	१३१९५.६	२५-१४-३-४
१९९८	१	तिराम	३	११	१५४	०९११५८४	कृषि	कृषि	२७९७.१	५-७-३-३.५
१९९९	१	तिराम	३	११	१५५	०९११५८४	आवास	गैर कृषि	३७९.८	०-११-३-३.१
२०००	१	तिराम	३	११	१५५	०९११५८४	कृषि	कृषि	७०६९.७	१३-१४-१-१.५
२००१	१	तिराम	३	११	१५६	०९११५८४	कृषि	कृषि	३८४७.०	७-८-३-३.८
२००२	१	तिराम	३	११	१५७	०९११५८४	कृषि	कृषि	१४५३.८	२-१३-२-३.६
२००३	१	तिराम	३	११	१५८	०९११५८४	आवास	गैर कृषि	४६८.७	०-१४-२-३.९
२००४	१	तिराम	३	११	१५९	०९११५८४	कृषि	कृषि	५१४७.४	१०-१-३-२.१
२००५	१	तिराम	३	११	१६१	०९११५८४	कृषि	कृषि	३५१४.२	६-१४-२-०.३
२००६	१	तिराम	३	११	१६२	०९११५८४	आवास	गैर कृषि	४७.०	०-१-१-३.६
२००७	१	तिराम	३	११	१६२	०९११५८४	कृषि	कृषि	२८२७.८	५-८-३-२.९
२००८	१	तिराम	३	११	१६४	०९११५८४	आवास	गैर कृषि	१०५४.४	२-१-०-२.६
२००९	१	तिराम	३	११	१६४	०९११५८४	कृषि	कृषि	३४०५.४	६-११-०-१.६
२०१०	१	तिराम	३	११	१६६	०९११५८४	आवास	गैर कृषि	१९४१.९	३-१३-०-१.२
२०११	१	तिराम	३	११	१६७	०९११५८४	कृषि	कृषि	२७९४.७	५-७-३-२.३
२०१२	१	तिराम	३	११	१६७	०९११५८४	आवास	गैर कृषि	२२४१.५	४-६-१-३.९
२०१३	१	तिराम	३	११	१६८	०९११५८४	आवास	गैर कृषि	३२११.४	६-४-३-४
२०१४	१	तिराम	३	११	१६९	०९११५८४	आवास	गैर कृषि	४८२८.१	९-७-३-१.५
२०१५	१	तिराम	३	११	१७०	०९११५८४	आवास	गैर कृषि	२२०१.१	४-५-०-३.६
२०१६	१	तिराम	३	११	१७१	०९११५८४	कृषि	कृषि	८०३९.३	१५-१२-३-१.३
२०१७	१	तिराम	३	११	१७१	०९११५८४	आवास	गैर कृषि	१५७४.७	३-१-२-०.४

क्र.सं.	पालिका वडा	साविक गाविस	गाविस वडा	गाविस कोड	कित्ता नं.	ग्रिड नं.	भू-उपयोग वर्ग	कृषि/ गैर कृषि	क्षेत्रफल (वर्ग मि.)	क्षेत्रफल (रो.आ.पै.दा.)
२०१८	१	तिराम	३	११	१७२	०९११५८४	कृषि	कृषि	३२४९.३	६-६-०-३
२०१९	१	तिराम	३	११	१७३	०९११५८४	कृषि	कृषि	१५७९५.४	३१-०-३-०.२
२०२०	१	तिराम	३	११	१७३	०९११५८४	आवास	गैर कृषि	३६३.०	०-११-१-२.६
२०२१	१	तिराम	३	११	१७४	०९११५८४	आवास	गैर कृषि	२०७३.०	४-१-०-३.१
२०२२	१	तिराम	३	११	१७५	०९११५८४	आवास	गैर कृषि	२३६९.९	४-१०-२-०.५
२०२३	१	तिराम	३	११	१७६	०९११५८४	कृषि	कृषि	४१६७.६	८-३-०-१.१
२०२४	१	तिराम	३	११	१७७	०९११५८४	कृषि	कृषि	१७४८.०	३-६-३-३.६
२०२५	१	तिराम	३	११	१७८	०९११५८४	सांस्कृतिक तथा पुरातात्विक	गैर कृषि	२०८०.१	४-१-१-२.७
२०२६	१	तिराम	३	११	१८७	०९११५८४	कृषि	कृषि	२८४८.५	५-९-२-१.३
२०२७	१	तिराम	३	११	१८७	०९११५८४	आवास	गैर कृषि	२०२६.८	३-१५-२-३.९
२०२८	१	तिराम	३	११	१८८	०९११५८४	कृषि	कृषि	२५६३.६	५-०-२-२
२०२९	१	तिराम	३	११	१८९	०९११५८४	कृषि	कृषि	८१४.५	१-९-२-१.९
२०३०	१	तिराम	३	११	१९०	०९११५८४	आवास	गैर कृषि	२४५.९	०-७-२-३.७
२०३१	१	तिराम	३	११	१९१	०९११५८४	आवास	गैर कृषि	१४२६.३	२-१२-३-१.७
२०३२	१	तिराम	३	११	१९३	०९११५८४	आवास	गैर कृषि	१०१२.५	१-१५-३-१.५
२०३३	१	तिराम	३	११	१९३	०९११५८४	कृषि	कृषि	१०९०.८	२-२-१-०.९
२०३४	१	तिराम	३	११	१९४	०९११५८४	आवास	गैर कृषि	२३०७.७	४-८-२-१.२
२०३५	१	तिराम	३	११	१९४	०९११५८४	कृषि	कृषि	५३०.०	१-०-२-२.७
२०३६	१	तिराम	३	११	१९४	०९११५८४	कृषि	कृषि	७५६.७	१-७-३-०.८
२०३७	१	तिराम	३	११	१९५	०९११५८४	कृषि	कृषि	४९१४.५	९-१०-२-१
२०३८	१	तिराम	३	११	१९६	०९११५८४	कृषि	कृषि	३३६१.७	६-९-२-३.६
२०३९	१	तिराम	३	११	१९६	०९११५८४	आवास	गैर कृषि	१४६०.१	२-१३-३-२.७
२०४०	१	तिराम	३	११	१९७	०९११५८४	आवास	गैर कृषि	३४९९.८	६-१४-०-१.१
२०४१	१	तिराम	३	११	१९७	०९११५८४	कृषि	कृषि	२६७२.९	५-४-०-१
२०४२	१	तिराम	३	११	१९८	०९११५८४	कृषि	कृषि	१८६५.९	३-१०-२-२.९
२०४३	१	तिराम	३	११	२००	०९११५८४	आवास	गैर कृषि	१३१४.८	२-९-१-१.६
२०४४	१	तिराम	३	११	२०३	०९११५८४	आवास	गैर कृषि	१३८९.३	२-११-२-३.१
२०४५	१	तिराम	३	११	२०३	०९११५८४	कृषि	कृषि	२४६७.१	४-१३-२-१.४
२०४६	१	तिराम	३	११	२०५	०९११५८४	कृषि	कृषि	४१५४.१	८-२-२-२.३
२०४७	१	तिराम	३	११	२०६	०९११५८४	कृषि	कृषि	२६४५.४	५-३-०-३.१
२०४८	१	तिराम	३	११	२०८	०९११५८४	कृषि	कृषि	२३६७.२	४-१०-१-३.२
२०४९	१	तिराम	३	११	२०९	०९११५८४	कृषि	कृषि	५८८५.१	११-९-०-१.४
२०५०	१	तिराम	३	११	२०९	०९११५८४	आवास	गैर कृषि	४९५८.२	९-११-३-२.९
२०५१	१	तिराम	३	११	२१०	०९११५८४	कृषि	कृषि	८४६३.७	१६-१०-०-२.९
२०५२	१	तिराम	३	११	२११	०९११५८४	आवास	गैर कृषि	३६९.१	०-११-२-१.८
२०५३	१	तिराम	३	११	२११	०९११५८४	कृषि	कृषि	४७१६.३	९-४-१-१.२
२०५४	१	तिराम	३	११	२१२	०९११५८४	कृषि	कृषि	६०५८.१	११-१४-२-०.४
२०५५	१	तिराम	३	११	२१३	०९११५८४	कृषि	कृषि	२४६२.६	४-१३-१-३.२
२०५६	१	तिराम	३	११	२१४	०९११५८४	कृषि	कृषि	८७९४.४	१७-४-२-१.३
२०५७	१	तिराम	३	११	२१६	०९११५८४	कृषि	कृषि	१८०३.४	३-८-२-३.५
२०५८	१	तिराम	३	११	२१७	०९११५८४	कृषि	कृषि	३३५२.२	६-९-१-२.८
२०५९	१	तिराम	३	११	२१८	०९११५८४	कृषि	कृषि	३५८३.८	७-०-२-३.३
२०६०	१	तिराम	३	११	२१९	०९११५८४	कृषि	कृषि	८८६३.८	१७-६-३-०.२
२०६१	१	तिराम	३	११	२२१	०९११५८४	कृषि	कृषि	३६४८.२	७-२-२-३.८
२०६२	१	तिराम	३	११	२२१	०९११५८५	कृषि	कृषि	१०१.३	०-३-०-३
२०६३	१	तिराम	३	११	२२२	०९११५८४	कृषि	कृषि	२१९.७	०-६-३-२.५
२०६४	१	तिराम	३	११	२२२	०९११५८५	कृषि	कृषि	२१५१.४	४-३-२-२.६

क्र.सं.	पालिका वडा	साविक गाविस	गाविस वडा	गाविस कोड	कित्ता नं.	ग्रिड नं.	भू-उपयोग वर्ग	कृषि/ गैर कृषि	क्षेत्रफल (वर्ग मि.)	क्षेत्रफल (रो.आ.पै.दा.)
२०६५	१	तिराम	३	११	२२३	०९११५८४	कृषि	कृषि	३९१९.४	७-११-१-०.२
२०६६	१	तिराम	३	११	२२४	०९११५८४	कृषि	कृषि	१२०१.६	२-५-३-०.६
२०६७	१	तिराम	३	११	२२४	०९११५८५	कृषि	कृषि	२०२८.७	३-१५-३-०.९
२०६८	१	तिराम	३	११	२२५	०९११५८४	कृषि	कृषि	२९१०.८	५-११-२-०.७
२०६९	१	तिराम	३	११	२२५	०९११५८५	आवास	गैर कृषि	४६६.४	०-१४-२-२.७
२०७०	१	तिराम	३	११	२२५	०९११५८५	कृषि	कृषि	३६८५.९	७-३-३-२.७
२०७१	१	तिराम	३	११	२२६	०९११५४६	नदी, ताल तथा सिमसार	गैर कृषि	३९१५१.७	७६-१५-१-१
२०७२	१	तिराम	३	११	२२६	०९११५०३	नदी, ताल तथा सिमसार	गैर कृषि	४३८२२.२	८६-२-०-३.१
२०७३	१	तिराम	३	११	२२६	०९११५०४	नदी, ताल तथा सिमसार	गैर कृषि	७०३८४.३	१३८-५-२-१
२०७४	१	तिराम	३	११	२२६	०९११५०५	नदी, ताल तथा सिमसार	गैर कृषि	४५९९५.७	९०-६-२-०.८
२०७५	१	तिराम	३	११	२२८	०९११५०५	आवास	गैर कृषि	१७५८.५	३-७-१-०.९
२०७६	१	तिराम	३	११	२२८	०९११५०५	आवास	गैर कृषि	१०४८.७	२-०-३-३.७
२०७७	१	तिराम	३	११	२२८	०९११५४५	आवास	गैर कृषि	६३०.४	१-३-३-१.२
२०७८	१	तिराम	३	११	२२९	०९११५०५	आवास	गैर कृषि	१७९.९	०-५-२-२.५
२०७९	१	तिराम	३	११	२३०	०९११५०५	कृषि	कृषि	२५३५.२	४-१५-२-३.७
२०८०	१	तिराम	३	११	२३०	०९११५०५	आवास	गैर कृषि	१७६६.९	३-७-२-१.१
२०८१	१	तिराम	३	११	२३०	०९११५०५	आवास	गैर कृषि	७८९.१	१-८-३-१.१
२०८२	१	तिराम	३	११	२३३	०९११५०५	आवास	गैर कृषि	८९१.६	१-१२-०-०.६
२०८३	१	तिराम	३	११	२३४	०९११५०५	कृषि	कृषि	७७४९.९	१५-३-२-३.७
२०८४	१	तिराम	३	११	२३४	०९११५०५	आवास	गैर कृषि	२४३२.९	४-१२-२-०.२
२०८५	१	तिराम	३	११	२३५	०९११५०५	आवास	गैर कृषि	२८१२.९	५-८-१-३.४
२०८६	१	तिराम	३	११	२३५	०९११५०५	आवास	गैर कृषि	५९१.५	१-२-२-१.७
२०८७	१	तिराम	३	११	२३६	०९११५०५	आवास	गैर कृषि	८३५.२	१-१०-१-०.२
२०८८	१	तिराम	३	११	२३७	०९११५४५	आवास	गैर कृषि	२०५५.३	४-०-२-२.२
२०८९	१	तिराम	३	११	२३७	०९११५०५	आवास	गैर कृषि	६४०.०	१-४-०-२.१
२०९०	१	तिराम	३	११	२३८	०९११५४५	आवास	गैर कृषि	१५२२.४	२-१५-३-२.१
२०९१	१	तिराम	३	११	२३८	०९११५०५	आवास	गैर कृषि	५०२.०	०-१५-३-०.६
२०९२	१	तिराम	३	११	२३९	०९११५४५	आवास	गैर कृषि	२३७५.६	४-१०-२-३.४
२०९३	१	तिराम	३	११	२४०	०९११५४५	आवास	गैर कृषि	१९२३.३	३-१२-१-३.८
२०९४	१	तिराम	३	११	२४०	०९११५०५	आवास	गैर कृषि	१३२.१	०-४-०-२.५
२०९५	१	तिराम	३	११	२४२	०९११५०५	आवास	गैर कृषि	४०६१.४	७-१५-२-३.७
२०९६	१	तिराम	३	११	२४७	०९११५४५	आवास	गैर कृषि	२८९९.८	५-११-०-३.२
२०९७	१	तिराम	३	११	२४७	०९११५०५	आवास	गैर कृषि	१८१.१	०-५-२-३.१
२०९८	१	तिराम	३	११	२४९	०९११५०५	आवास	गैर कृषि	३३३२.०	६-८-३-०.६
२०९९	१	तिराम	३	११	२४९	०९११५०५	आवास	गैर कृषि	२०९०.५	४-१-२-३.९
२१००	१	तिराम	३	११	२५०	०९११५०५	आवास	गैर कृषि	८६५.९	१-११-०-३.७
२१०१	१	तिराम	३	११	२५१	०९११५०५	आवास	गैर कृषि	७२८.२	१-६-३-२.४
२१०२	१	तिराम	३	११	२५२	०९११५०५	आवास	गैर कृषि	१९८.३	०-६-०-३.८
२१०३	१	तिराम	३	११	२५३	०९११५०५	आवास	गैर कृषि	८८३.०	१-११-३-०.३
२१०४	१	तिराम	३	११	२५४	०९११५०५	नदी, ताल तथा सिमसार	गैर कृषि	४१८.८	०-१३-०-२.७
२१०५	१	तिराम	३	११	२५७	०९११५४५	सार्वजनिक उपयोग	गैर कृषि	४३३५३.१	८५-३-१-३.१
२१०६	१	तिराम	३	११	२५७	०९११५०५	सार्वजनिक उपयोग	गैर कृषि	५३.५	०-१-२-२.९
२१०७	१	तिराम	३	११	२५८	०९११५०५	आवास	गैर कृषि	९२.३	०-२-३-२.४
२१०८	१	तिराम	३	११	२५९	०९११५४५	आवास	गैर कृषि	१९७९.०	३-१४-०-३.८
२१०९	१	तिराम	३	११	२५९	०९११५४५	कृषि	कृषि	२१९१.७	४-४-३-२.९
२११०	१	तिराम	३	११	२५९	०९११५०५	आवास	गैर कृषि	१४५६.०	२-१३-३-०.६
२१११	१	तिराम	३	११	२६१	०९११५४५	आवास	गैर कृषि	२८५.८	५-९-३-२.५

क्र.सं.	पालिका वडा	साविक गाविस	गाविस वडा	गाविस कोड	कित्ता नं.	ग्रिड नं.	भू-उपयोग वर्ग	कृषि/ गैर कृषि	क्षेत्रफल (वर्ग मि.)	क्षेत्रफल (रो.आ.पै.दा.)
२११२	१	तिराम	३	११	२६४	०९११५४५	सार्वजनिक उपयोग	गैर कृषि	९४९१.१	१८-१०-१-३.९
२११३	१	तिराम	३	११	२६५	०९११५४५	आवास	गैर कृषि	१६४२.६	३-३-२-२.६
२११४	१	तिराम	३	११	२६५	०९११५४५	कृषि	कृषि	१७७४.९	३-७-३-१.१
२११५	१	तिराम	३	११	२६६	०९११५४५	आवास	गैर कृषि	१८६२.१	३-१०-२-१
२११६	१	तिराम	३	११	२६६	०९११५४५	कृषि	कृषि	१८०९.४	३-८-३-२.५
२११७	१	तिराम	३	११	२६८	०९११५४५	आवास	गैर कृषि	५२२.८	१-०-१-३.१
२११८	१	तिराम	३	११	२६८	०९११५४५	कृषि	कृषि	३६८९.९	७-४-०-०.८
२११९	१	तिराम	३	११	२७२	०९११५४५	आवास	गैर कृषि	७३०.३	१-६-३-३.५
२१२०	१	तिराम	३	११	२७२	०९११५४५	कृषि	कृषि	२४८८.१	४-१४-१-०
२१२१	१	तिराम	३	११	२७४	०९११५४५	आवास	गैर कृषि	१०६२.०	२-१-१-२.४
२१२२	१	तिराम	३	११	२७४	०९११५४५	कृषि	कृषि	१०४२.०	२-०-३-०.३
२१२३	१	तिराम	३	११	२७५	०९११५४५	आवास	गैर कृषि	३५३.०	०-११-०-१.६
२१२४	१	तिराम	३	११	२७५	०९११५४५	कृषि	कृषि	११७९.७	२-५-०-१.६
२१२५	१	तिराम	३	११	२८०	०९११५४५	कृषि	कृषि	१७९२.९	३-८-१-२.२
२१२६	१	तिराम	३	११	२८२	०९११५४५	कृषि	कृषि	२२१८.५	४-५-३-०.३
२१२७	१	तिराम	३	११	२८३	०९११५४५	कृषि	कृषि	१०२६.०	२-०-१-०.३
२१२८	१	तिराम	३	११	२८३	०९११५४५	कृषि	कृषि	२८१८.९	५-८-२-२.४
२१२९	१	तिराम	३	११	२८३	०९११५४५	आवास	गैर कृषि	६९२.१	१-५-३-०.२
२१३०	१	तिराम	३	११	२८४	०९११५४५	सार्वजनिक उपयोग	गैर कृषि	२५५८.६	५-०-१-३.५
२१३१	१	तिराम	३	११	२८५	०९११५४५	कृषि	कृषि	४२६३.९	८-६-०-१.६
२१३२	१	तिराम	३	११	२८६	०९११५४५	कृषि	कृषि	४२३८.८	८-५-१-०.९
२१३३	१	तिराम	३	११	२८६	०९११५४५	आवास	गैर कृषि	१८५९.६	३-१०-१-३.७
२१३४	१	तिराम	३	११	२८७	०९११५४५	कृषि	कृषि	११५५.८	२२-११-२-०
२१३५	१	तिराम	३	११	२८९	०९११५४५	कृषि	कृषि	४७८३.६	९-६-१-३.१
२१३६	१	तिराम	३	११	२९०	०९११५४५	कृषि	कृषि	१३४४.८	२-१०-१-०.७
२१३७	१	तिराम	३	११	२९४	०९११५४५	कृषि	कृषि	१६९०.३	३-५-०-२.६
२१३८	१	तिराम	३	११	२९५	०९११५४५	कृषि	कृषि	६८०.३	१-५-१-२.३
२१३९	१	तिराम	३	११	२९६	०९११५४५	कृषि	कृषि	१२८३.२	२-८-१-१.७
२१४०	१	तिराम	३	११	२९७	०९११५४५	कृषि	कृषि	४२१५.२	८-४-२-१.१
२१४१	१	तिराम	३	११	२९८	०९११५४५	कृषि	कृषि	५६९५.८	११-३-०-२.१
२१४२	१	तिराम	३	११	२९९	०९११५४५	कृषि	कृषि	३९५९.१	७-१२-२-०.२
२१४३	१	तिराम	३	११	३०१	०९११५४५	नदी, ताल तथा सिमसार	गैर कृषि	३२९९.३	६-७-३-०.२
२१४४	१	तिराम	३	११	३०२	०९११५४५	कृषि	कृषि	९४०४.२	१८-७-३-०.१
२१४५	१	तिराम	३	११	३०३	०९११५४५	कृषि	कृषि	६७३४.४	१३-३-३-०.७
२१४६	१	तिराम	३	११	३०४	०९११५४५	कृषि	कृषि	१२८३१.९	२५-३-२-०.९
२१४७	१	तिराम	३	११	३०५	०९११५४५	कृषि	कृषि	११२०६.८	२२-०-१-३.२
२१४८	१	तिराम	३	११	३०६	०९११५४५	कृषि	कृषि	६६२९.४	१३-०-१-३.९
२१४९	१	तिराम	३	११	३०७	०९११५०३	कृषि	कृषि	११२.४	०-३-२-०.५
२१५०	१	तिराम	३	११	३०७	०९११५४३	कृषि	कृषि	७७४.७	१-८-१-१.८
२१५१	१	तिराम	३	११	३०८	०९११५४३	कृषि	कृषि	१४८०.४	२-१४-२-०.९
२१५२	१	तिराम	३	११	३१०	०९११५४३	सार्वजनिक उपयोग	गैर कृषि	१९५.९	०-६-०-२.६
२१५३	१	तिराम	३	११	३११	०९११५४३	कृषि	कृषि	५७७.४	१-२-०-२.६
२१५४	१	तिराम	३	११	३१२	०९११५४३	सार्वजनिक उपयोग	गैर कृषि	६१७.८	१-३-१-२.९
२१५५	१	तिराम	३	११	३१३	०९११५४३	कृषि	कृषि	६९१६.५	१३-९-२-०.३
२१५६	१	तिराम	३	११	३१४	०९११५४३	कृषि	कृषि	३८४६.५	७-८-३-३.६
२१५७	१	तिराम	३	११	३१५	०९११५४३	कृषि	कृषि	१११०.४	२-२-३-२.७
२१५८	१	तिराम	३	११	३१६	०९११५४३	कृषि	कृषि	२९००.२	५-११-०-३.४

क्र.सं.	पालिका वडा	साविक गाविस	गाविस वडा	गाविस कोड	कित्ता नं.	ग्रिड नं.	भू-उपयोग वर्ग	कृषि/ गैर कृषि	क्षेत्रफल (वर्ग मि.)	क्षेत्रफल (रो.आ.पै.दा.)
२१५९	१	तिराम	३	११	३१७	०९११५४३	कृषि	कृषि	२९७६.९	५-१३-२-१.९
२१६०	१	तिराम	३	११	३१८	०९११५४३	कृषि	कृषि	४५५२.३	८-१५-०-२.७
२१६१	१	तिराम	३	११	३१९	०९११५४३	कृषि	कृषि	२६२८.०	५-२-२-२.४
२१६२	१	तिराम	३	११	३२०	०९११५४३	कृषि	कृषि	३१३०.५	६-२-१-३.३
२१६३	१	तिराम	३	११	३२१	०९११५४३	कृषि	कृषि	११९४.५	२-५-२-१
२१६४	१	तिराम	३	११	३२२	०९११५४३	कृषि	कृषि	९३४.०	१-१३-१-२
२१६५	१	तिराम	३	११	३२३	०९११५४३	कृषि	कृषि	१४१०.७	२-१२-१-१.९
२१६६	१	तिराम	३	११	३२५	०९११५०३	आवास	गैर कृषि	४५४.५	०-१४-१-०.७
२१६७	१	तिराम	३	११	३२६	०९११५०३	आवास	गैर कृषि	३६८.५	०-११-२-१.४
२१६८	१	तिराम	३	११	३२८	०९११५०३	कृषि	कृषि	८८९.८	१-११-३-३.७
२१६९	१	तिराम	३	११	३२९	०९११५०३	कृषि	कृषि	१०५६.३	२-१-०-३.५
२१७०	१	तिराम	३	११	३३०	०९११५०३	कृषि	कृषि	१५१९.५	२-१५-३-०.६
२१७१	१	तिराम	३	११	३३१	०९११५०३	कृषि	कृषि	१३८७.४	२-११-२-२.१
२१७२	१	तिराम	३	११	३३२	०९११५०३	कृषि	कृषि	३३२७.२	६-८-२-२.२
२१७३	१	तिराम	३	११	३३३	०९११५०३	कृषि	कृषि	२८३९.५	५-९-१-०.८
२१७४	१	तिराम	३	११	३३४	०९११५०३	कृषि	कृषि	१३६४.५	२-१०-३-२.६
२१७५	१	तिराम	३	११	३३५	०९११५०३	आवास	गैर कृषि	५७२.८	१-२-०-०.२
२१७६	१	तिराम	३	११	३३५	०९११५०३	कृषि	कृषि	२४४३.५	४-१२-३-१.६
२१७७	१	तिराम	३	११	३३६	०९११५०३	आवास	गैर कृषि	१२२८.३	२-६-२-२.१
२१७८	१	तिराम	३	११	३३६	०९११५०३	कृषि	कृषि	९८१.६	१-१४-३-१.९
२१७९	१	तिराम	३	११	३३७	०९११५०३	आवास	गैर कृषि	७९०.३	१-८-३-१.७
२१८०	१	तिराम	३	११	३३७	०९११५०३	कृषि	कृषि	७८४.७	१-८-२-२.९
२१८१	१	तिराम	३	११	३३८	०९११५०३	आवास	गैर कृषि	९४०.३	१-१३-२-१.२
२१८२	१	तिराम	३	११	३३९	०९११५०३	आवास	गैर कृषि	१६७०.३	३-४-२-०.५
२१८३	१	तिराम	३	११	३४१	०९११५०३	आवास	गैर कृषि	५९८.६	१-२-३-१.२
२१८४	१	तिराम	३	११	३४१	०९११५०३	कृषि	कृषि	१७६८.१	३-७-२-१.७
२१८५	१	तिराम	३	११	३४२	०९११५०३	आवास	गैर कृषि	११५३.१	२-४-१-०.२
२१८६	१	तिराम	३	११	३४२	०९११५०३	कृषि	कृषि	२३०७.०	४-८-२-०.८
२१८७	१	तिराम	३	११	३४३	०९११५०४	कृषि	कृषि	२०५.३	०-६-१-३.३
२१८८	१	तिराम	३	११	३४३	०९११५०३	कृषि	कृषि	१०९६.५	२-२-१-३.७
२१८९	१	तिराम	३	११	३४३	०९११५०३	आवास	गैर कृषि	५८९.७	१-२-२-०.७
२१९०	१	तिराम	३	११	३४४	०९११५०३	सार्वजनिक उपयोग	गैर कृषि	८८९.३	१-११-३-३.५
२१९१	१	तिराम	३	११	३४४	०९११५०४	नदी, ताल तथा सिमसार	गैर कृषि	१६८७.३	३-५-०-१
२१९२	१	तिराम	३	११	३४६	०९११५०३	आवास	गैर कृषि	२४२०.९	४-१२-०-२.२
२१९३	१	तिराम	३	११	३४७	०९११५०३	आवास	गैर कृषि	२०४२.४	४-०-०-३.७
२१९४	१	तिराम	३	११	३४९	०९११५०३	आवास	गैर कृषि	३०९०.२	६-१-०-३
२१९५	१	तिराम	३	११	३५०	०९११५०३	आवास	गैर कृषि	२२४१.२	४-६-१-३.८
२१९६	१	तिराम	३	११	३५१	०९११५०३	आवास	गैर कृषि	२२८५.५	४-७-३-२.१
२१९७	१	तिराम	३	११	३५४	०९११५०३	आवास	गैर कृषि	९८९.८	१-१५-०-२
२१९८	१	तिराम	३	११	३५५	०९११५०३	आवास	गैर कृषि	३८१.२	०-११-३-३.८
२१९९	१	तिराम	३	११	३५६	०९११५०३	आवास	गैर कृषि	२७१.१	०-८-२-०.४
२२००	१	तिराम	३	११	३५७	०९११५०३	आवास	गैर कृषि	१०१.४	०-३-०-३
२२०१	१	तिराम	३	११	३५८	०९११५०३	सार्वजनिक उपयोग	गैर कृषि	१५६०.१	३-१-०-१
२२०२	१	तिराम	३	११	३५८	०९११५०४	सार्वजनिक उपयोग	गैर कृषि	१७१६.८	३-५-३-३.९
२२०३	१	तिराम	३	११	३५९	०९११५०३	आवास	गैर कृषि	४४८.०	०-१४-०-१.४
२२०४	१	तिराम	३	११	३६०	०९११५०३	आवास	गैर कृषि	२१८१.४	४-४-२-१.६
२२०५	१	तिराम	३	११	३६०	०९११५०३	कृषि	कृषि	४७३.९	९-४-१-०

क्र.सं.	पालिका वडा	साविक गाविस	गाविस वडा	गाविस कोड	कित्ता नं.	ग्रिड नं.	भू-उपयोग वर्ग	कृषि/ गैर कृषि	क्षेत्रफल (वर्ग मि.)	क्षेत्रफल (रो.आ.पै.दा.)
२२०६	१	तिराम	३	११	३६१	०९११५०३	आवास	गैर कृषि	९६७.८	१-१४-१-३
२२०७	१	तिराम	३	११	३६१	०९११५०४	आवास	गैर कृषि	१५५.४	०-४-३-२.२
२२०८	१	तिराम	३	११	३६२	०९११५०४	कृषि	कृषि	२३९१.२	४-११-०-३.३
२२०९	१	तिराम	३	११	३६२	०९११५०३	आवास	गैर कृषि	६०६.७	१-३-०-१.३
२२१०	१	तिराम	३	११	३६३	०९११५०४	कृषि	कृषि	२०७७.१	४-१-१-१.२
२२११	१	तिराम	३	११	३६४	०९११५०४	कृषि	कृषि	१०३७.९	२-०-२-२.३
२२१२	१	तिराम	३	११	३६५	०९११५०४	कृषि	कृषि	७५९.३	१-७-३-२.१
२२१३	१	तिराम	३	११	३६६	०९११५०४	कृषि	कृषि	११२४.०	२-३-१-१.६
२२१४	१	तिराम	३	११	३६७	०९११५०४	कृषि	कृषि	७३५.१	१-७-०-१.९
२२१५	१	तिराम	३	११	३६८	०९११५०४	कृषि	कृषि	६२२.७	१-३-२-१.४
२२१६	१	तिराम	३	११	३७०	०९११५०४	कृषि	कृषि	१७३७.५	३-६-२-२.३
२२१७	१	तिराम	३	११	३७१	०९११५०४	कृषि	कृषि	३८१३.६	७-७-३-३
२२१८	१	तिराम	३	११	३७३	०९११५०४	कृषि	कृषि	३८२.८	०-१२-०-०.६
२२१९	१	तिराम	३	११	३७५	०९११५०४	कृषि	कृषि	३८५.३	०-१२-०-१.९
२२२०	१	तिराम	३	११	३७६	०९११५०४	कृषि	कृषि	१६४३.०	३-३-२-२.८
२२२१	१	तिराम	३	११	३७७	०९११५०४	सार्वजनिक उपयोग	गैर कृषि	२१३३.४	४-३-०-१.५
२२२२	१	तिराम	३	११	३७८	०९११५०४	सांस्कृतिक तथा पुरातात्विक	गैर कृषि	२७९.४	०-८-३-०.६
२२२३	१	तिराम	३	११	३७९	०९११५०४	आवास	गैर कृषि	६७२.९	१-५-०-२.६
२२२४	१	तिराम	३	११	३८०	०९११५०४	कृषि	कृषि	३८५.४	०-१२-०-१.९
२२२५	१	तिराम	३	११	३८१	०९११५०४	आवास	गैर कृषि	१९८.१	०-६-०-३.७
२२२६	१	तिराम	३	११	३८३	०९११५०४	सार्वजनिक उपयोग	गैर कृषि	७२२४.०	१४-३-०-३.१
२२२७	१	तिराम	३	११	३८४	०९११५०४	आवास	गैर कृषि	१२११.०	२-६-०-१.४
२२२८	१	तिराम	३	११	३८४	०९११५०४	कृषि	कृषि	२२७५.९	४-७-२-१.२
२२२९	१	तिराम	३	११	३८५	०९११५०४	आवास	गैर कृषि	१८८३.७	३-११-०-३.९
२२३०	१	तिराम	३	११	३८६	०९११५०४	आवास	गैर कृषि	१७७३.८	३-७-३-०.५
२२३१	१	तिराम	३	११	३८८	०९११५०४	आवास	गैर कृषि	२२००.४	४-५-०-३.२
२२३२	१	तिराम	३	११	३८८	०९११५०४	कृषि	कृषि	१७७७.०	३-७-३-२.२
२२३३	१	तिराम	३	११	३८९	०९११५०४	आवास	गैर कृषि	२३३५.९	४-९-१-३.४
२२३४	१	तिराम	३	११	३८९	०९११५०४	कृषि	कृषि	२४७७.३	४-१३-३-२.५
२२३५	१	तिराम	३	११	३९०	०९११५०४	आवास	गैर कृषि	३६२५.०	७-२-०-०.१
२२३६	१	तिराम	३	११	३९०	०९११५०४	कृषि	कृषि	३४९०.५	६-१३-३-०.४
२२३७	१	तिराम	३	११	३९१	०९११५०४	कृषि	कृषि	५७८०.४	११-५-३-०.६
२२३८	१	तिराम	३	११	३९४	०९११५०४	कृषि	कृषि	२७२३.७	५-५-२-२.६
२२३९	१	तिराम	३	११	३९६	०९११५०४	आवास	गैर कृषि	२७१३.६	५-५-१-१.५
२२४०	१	तिराम	३	११	३९६	०९११५०४	कृषि	कृषि	१३५९.०	२-१०-२-३.८
२२४१	१	तिराम	३	११	३९८	०९११५०४	कृषि	कृषि	२४४३.१	४-१२-३-१.३
२२४२	१	तिराम	३	११	३९९	०९११५०४	कृषि	कृषि	२९३७.६	५-१२-१-२.२
२२४३	१	तिराम	३	११	४००	०९११५०४	कृषि	कृषि	२४८९.१	४-१४-१-०.५
२२४४	१	तिराम	३	११	४०१	०९११५०४	आवास	गैर कृषि	१९४०.०	३-१३-०-०.२
२२४५	१	तिराम	३	११	४०३	०९११५०४	नदी, ताल तथा सिमसार	गैर कृषि	७३१.१	१-६-३-३.९
२२४६	१	तिराम	३	११	४०४	०९११५०४	कृषि	कृषि	३१००.०	६-१-१-३.९
२२४७	१	तिराम	३	११	४०५	०९११५०४	कृषि	कृषि	३३८३.०	६-१०-१-२.३
२२४८	१	तिराम	३	११	४०६	०९११५०४	आवास	गैर कृषि	१९२९.८	३-१२-२-३.१
२२४९	१	तिराम	३	११	४०९	०९११५०४	कृषि	कृषि	३९०६.६	७-१०-३-१.८
२२५०	१	तिराम	३	११	४१०	०९११५०४	आवास	गैर कृषि	१३४१.२	२-१०-०-२.९
२२५१	१	तिराम	३	११	४११	०९११५०४	आवास	गैर कृषि	२२८५.६	४-७-३-२.१
२२५२	१	तिराम	३	११	४१५	०९११५०४	कृषि	कृषि	५०१.३	०-१५-३-०.३

क्र.सं.	पालिका वडा	साविक गाविस	गाविस वडा	गाविस कोड	कित्ता नं.	ग्रिड नं.	भू-उपयोग वर्ग	कृषि/ गैर कृषि	क्षेत्रफल (वर्ग मि.)	क्षेत्रफल (रो.आ.पै.दा.)
२२५३	१	तिराम	३	११	४१६	०९११५०४	कृषि	कृषि	२९८७.६	५-१३-३-३.३
२२५४	१	तिराम	३	११	४१७	०९११५०४	कृषि	कृषि	३०८६.९	६-१-०-१.३
२२५५	१	तिराम	३	११	४१८	०९११५०४	कृषि	कृषि	३३८३.३	६-१०-१-२.५
२२५६	१	तिराम	३	११	४१९	०९११५०४	कृषि	कृषि	३१५६.६	६-३-१-०.४
२२५७	१	तिराम	३	११	४२०	०९११५०४	नदी, ताल तथा सिमसार	गैर कृषि	३०२.०	०-९-१-४
२२५८	१	तिराम	३	११	४२१	०९११५०४	आवास	गैर कृषि	१७०.९	३-५-३-०.९
२२५९	१	तिराम	३	११	४२२	०९११५०४	आवास	गैर कृषि	१६९७.४	३-५-१-२.१
२२६०	१	तिराम	३	११	४२४	०९११५०४	आवास	गैर कृषि	२३२९.३	४-९-१-०.१
२२६१	१	तिराम	३	११	४२५	०९११५०४	सार्वजनिक उपयोग	गैर कृषि	१४४.८	०-४-२-०.९
२२६२	१	तिराम	३	११	४२६	०९११५०४	सार्वजनिक उपयोग	गैर कृषि	२१८१.५	४-४-२-१.७
२२६३	१	तिराम	३	११	४२७	०९११५०४	आवास	गैर कृषि	४९९.९	०-१५-२-३.६
२२६४	१	तिराम	३	११	४२८	०९११५०४	नदी, ताल तथा सिमसार	गैर कृषि	४२८.६	०-१३-१-३.६
२२६५	१	तिराम	३	११	४२९	०९११५०४	आवास	गैर कृषि	१४५०.७	२-१३-२-२
२२६६	१	तिराम	३	११	४२९	०९११५०४	कृषि	कृषि	१३३८.८	२-१०-०-१.७
२२६७	१	तिराम	३	११	४३१	०९११५०४	कृषि	कृषि	२०११.०	३-१५-०-३.९
२२६८	१	तिराम	३	११	४३२	०९११५०४	कृषि	कृषि	३०२१.२	५-१५-०-०.२
२२६९	१	तिराम	३	११	४३३	०९११५०४	कृषि	कृषि	११०८.५	२-२-३-१.८
२२७०	१	तिराम	३	११	४३४	०९११५०४	कृषि	कृषि	५९१.३	१-२-२-१.५
२२७१	१	तिराम	३	११	४३५	०९११५०४	कृषि	कृषि	४१७.६	०-१३-०-२.१
२२७२	१	तिराम	३	११	४३७	०९११५०४	आवास	गैर कृषि	१२६७.६	२-७-३-१.९
२२७३	१	तिराम	३	११	४३८	०९११५०४	आवास	गैर कृषि	१०३.२	०-३-०-३.९
२२७४	१	तिराम	३	११	४३८	०९११५०४	कृषि	कृषि	२३२३.९	४-९-०-१.४
२२७५	१	तिराम	३	११	४३९	०९११५०४	आवास	गैर कृषि	५९२.३	१-२-२-२
२२७६	१	तिराम	३	११	४३९	०९११५०४	कृषि	कृषि	२१९१.३	४-४-३-२.७
२२७७	१	तिराम	३	११	४४०	०९११५०४	आवास	गैर कृषि	४७७.४	०-१५-०-०.२
२२७८	१	तिराम	३	११	४४०	०९११५०४	कृषि	कृषि	२२३९.०	४-६-१-२.७
२२७९	१	तिराम	३	११	४४२	०९११५०४	कृषि	कृषि	६४३.५	१-४-०-३.८
२२८०	१	तिराम	३	११	४४३	०९११५०४	कृषि	कृषि	१५४९.३	३-०-२-३.६
२२८१	१	तिराम	३	११	४४४	०९११५०४	आवास	गैर कृषि	७०६.७	१-६-०-३.६
२२८२	१	तिराम	३	११	४४५	०९११५०४	आवास	गैर कृषि	६१५.९	१-३-१-१.९
२२८३	१	तिराम	३	११	४४६	०९११५०४	आवास	गैर कृषि	११०१.८	२-२-२-२.४
२२८४	१	तिराम	३	११	४४७	०९११५०४	आवास	गैर कृषि	३०७८.१	६-०-३-०.९
२२८५	१	तिराम	३	११	४४९	०९११५०४	आवास	गैर कृषि	७६६.९	१-८-०-१.९
२२८६	१	तिराम	३	११	४५०	०९११५०४	आवास	गैर कृषि	१२३३.५	२-६-३-०.७
२२८७	१	तिराम	३	११	४५१	०९११५०४	आवास	गैर कृषि	१९४७.४	३-१३-०-३.९
२२८८	१	तिराम	३	११	४५२	०९११५०४	आवास	गैर कृषि	१५३९.७	३-०-१-२.८
२२८९	१	तिराम	३	११	४५३	०९११५०४	आवास	गैर कृषि	४००.८	०-१२-२-१.७
२२९०	१	तिराम	३	११	४५४	०९११५०४	आवास	गैर कृषि	१००३.५	१-१५-२-०.९
२२९१	१	तिराम	३	११	४५५	०९११५०४	आवास	गैर कृषि	२४८६.६	४-१४-०-३.२
२२९२	१	तिराम	३	११	४५६	०९११५०४	आवास	गैर कृषि	१९९५.८	३-१४-३-०.३
२२९३	१	तिराम	३	११	४५७	०९११५०४	आवास	गैर कृषि	१९६९.६	३-१३-३-३.१
२२९४	१	तिराम	३	११	४५८	०९११५०४	आवास	गैर कृषि	१८८३.७	३-११-०-३.८
२२९५	१	तिराम	३	११	४६१	०९११५०४	आवास	गैर कृषि	२२५२.१	४-६-३-१.३
२२९६	१	तिराम	३	११	४६२	०९११५०४	आवास	गैर कृषि	५८५.३	१-२-१-२.५
२२९७	१	तिराम	३	११	४६३	०९११५०४	आवास	गैर कृषि	१५९६.१	३-२-०-३.२
२२९८	१	तिराम	३	११	४६५	०९११५८५	आवास	गैर कृषि	११४.२	०-३-२-१.५
२२९९	१	तिराम	३	११	४६५	०९११५८५	कृषि	कृषि	१०५१३.०	२०-१०-२-२.१

क्र.सं.	पालिका वडा	साविक गाविस	गाविस वडा	गाविस कोड	कित्ता नं.	ग्रिड नं.	भू-उपयोग वर्ग	कृषि/ गैर कृषि	क्षेत्रफल (वर्ग मि.)	क्षेत्रफल (रो.आ.पै.दा.)
२३००	१	तिराम	३	११	४६६	०९११५४३	कृषि	कृषि	२०६५.५	४-०-३-३.३
२३०१	१	तिराम	३	११	४६८	०९११५४४	कृषि	कृषि	२४४१.२	४-१२-३-०.४
२३०२	१	तिराम	३	११	४६९	०९११५४४	आवास	गैर कृषि	१०३०.२	२-०-१-२.४
२३०३	१	तिराम	३	११	४७०	०९११५४४	कृषि	कृषि	४३६६.५	८-९-१-१.२
२३०४	१	तिराम	३	११	४७१	०९११५४४	कृषि	कृषि	५४७६.३	१०-१२-०-३.६
२३०५	१	तिराम	३	११	४७२	०९११५४४	आवास	गैर कृषि	२५८६.८	५-१-१-१.७
२३०६	१	तिराम	३	११	४७३	०९११५४४	आवास	गैर कृषि	२७७०.८	५-७-०-२.२
२३०७	१	तिराम	३	११	४७३	०९११५४४	कृषि	कृषि	४८३३.१	९-८-०-०
२३०८	१	तिराम	३	११	४७४	०९११५४४	कृषि	कृषि	४०१४.३	७-१४-०-४
२३०९	१	तिराम	३	११	४७५	०९११५४४	कृषि	कृषि	४०४४.५	७-१५-०-३.२
२३१०	१	तिराम	३	११	४७६	०९११५०४	कृषि	कृषि	८९४.१	१-१२-०-१.९
२३११	१	तिराम	३	११	४७७	०९११५०४	कृषि	कृषि	२६४९.२	५-३-१-१.१
२३१२	१	तिराम	३	११	४७८	०९११५०४	कृषि	कृषि	१३५८.१	२-१०-२-३.४
२३१३	१	तिराम	३	११	४७९	०९११५०४	कृषि	कृषि	२४१४.३	४-११-३-२.९
२३१४	१	तिराम	३	११	४८०	०९११५०४	कृषि	कृषि	४४४६.६	८-११-३-१.५
२३१५	१	तिराम	३	११	४८१	०९११५०४	आवास	गैर कृषि	३५८०.६	७-०-२-१.८
२३१६	१	तिराम	३	११	४८१	०९११५०४	कृषि	कृषि	३२०८.८	६-४-३-२.७
२३१७	१	तिराम	३	११	४८२	०९११५०४	कृषि	कृषि	५३३.६	१-०-३-०.५
२३१८	१	तिराम	३	११	४८३	०९११५०४	कृषि	कृषि	१५००.५	२-१५-०-३
२३१९	१	तिराम	३	११	४८४	०९११५४५	कृषि	कृषि	३७०८.१	७-४-२-१.९
२३२०	१	तिराम	३	११	४८५	०९११५४५	कृषि	कृषि	४१३६.५	८-२-०-१.५
२३२१	१	तिराम	३	११	४८६	०९११५४५	कृषि	कृषि	३९३४.६	७-११-२-३.९
२३२२	१	तिराम	३	११	४८७	०९११५४५	नदी, ताल तथा सिमसार	गैर कृषि	१४११०३.५	२७७-५-२-२.६
२३२३	१	तिराम	३	११	४८८	०९११५०४	आवास	गैर कृषि	७४.४	०-२-१-१.४
२३२४	१	तिराम	३	११	४८९	०९११५०४	आवास	गैर कृषि	९५१.५	१-१३-३-२.८
२३२५	१	तिराम	३	११	४९०	०९११५०४	कृषि	कृषि	४४२.०	०-१३-३-२.४
२३२६	१	तिराम	३	११	४९१	०९११५०४	आवास	गैर कृषि	१३२५.६	२-९-२-३
२३२७	१	तिराम	३	११	४९१	०९११५०४	कृषि	कृषि	११६२.९	२-४-२-१.२
२३२८	१	तिराम	३	११	४९२	०९११५०४	कृषि	कृषि	२०४८.८	४-०-१-३
२३२९	१	तिराम	३	११	४९३	०९११५०४	कृषि	कृषि	३४१७.१	६-११-१-३.५
२३३०	१	तिराम	३	११	४९४	०९११५४४	आवास	गैर कृषि	१२२२.३	२-६-१-३
२३३१	१	तिराम	३	११	४९५	०९११५४४	आवास	गैर कृषि	१३२३.७	२-९-२-२.१
२३३२	१	तिराम	३	११	४९६	०९११५४४	आवास	गैर कृषि	२४९२.४	४-१४-१-२.२
२३३३	१	तिराम	३	११	४९७	०९११५४४	आवास	गैर कृषि	१२९९.७	२-८-३-२
२३३४	१	तिराम	३	११	४९८	०९११५४४	आवास	गैर कृषि	६१५.४	१-३-१-१.७
२३३५	१	तिराम	३	११	४९९	०९११५४४	आवास	गैर कृषि	२६६४.२	५-३-३-०.६
२३३६	१	तिराम	३	११	४९९	०९११५४४	कृषि	कृषि	८९६.२	१-१२-०-३
२३३७	१	तिराम	३	११	५००	०९११५४४	आवास	गैर कृषि	१२८२.४	२-८-१-१.३
२३३८	१	तिराम	३	११	५००	०९११५४४	कृषि	कृषि	२०८८.३	४-१-२-२.८
२३३९	१	तिराम	३	११	५०२	०९११५४५	कृषि	कृषि	२३८८.९	४-११-०-२.१
२३४०	१	तिराम	३	११	५०२	०९११५४५	आवास	गैर कृषि	२९२.५	०-९-०-३.२
२३४१	१	तिराम	३	११	५०३	०९११५४४	कृषि	कृषि	२८३०.९	५-९-०-०.५
२३४२	१	तिराम	३	११	५०४	०९११५४४	आवास	गैर कृषि	२६३५.१	५-२-३-२
२३४३	१	तिराम	३	११	५०५	०९११५०३	कृषि	कृषि	१८१८.९	३-९-०-३.३
२३४४	१	तिराम	३	११	५०६	०९११५०३	कृषि	कृषि	३०५२.१	५-१५-३-३.८
२३४५	१	तिराम	३	११	५०७	०९११५४४	कृषि	कृषि	१५४८.३	३-०-२-३.१
२३४६	१	तिराम	३	११	५०८	०९११५४४	आवास	गैर कृषि	३०२२.४	५-१५-०-०.९

क्र.सं.	पालिका वडा	साविक गाविस	गाविस वडा	गाविस कोड	कित्ता नं.	ग्रिड नं.	भू-उपयोग वर्ग	कृषि/ गैर कृषि	क्षेत्रफल (वर्ग मि.)	क्षेत्रफल (रो.आ.पै.दा.)
२३४७	१	तिराम	३	११	५११	०९११५८४	आवास	गैर कृषि	२७२१.८	५-५-२-१.६
२३४८	१	तिराम	३	११	५११	०९११५८४	कृषि	कृषि	२३०.२	०-७-०-३.८
२३४९	१	तिराम	३	११	५१२	०९११५८४	कृषि	कृषि	१६११.०	३-२-२-२.६
२३५०	१	तिराम	३	११	५१५	०९११५८४	आवास	गैर कृषि	४१५६.२	८-२-२-३.४
२३५१	१	तिराम	३	११	५१६	०९११५८४	आवास	गैर कृषि	५८४.१	१-२-१-१.९
२३५२	१	तिराम	३	११	५१६	०९११५८४	आवास	गैर कृषि	२८८.९	०-९-०-१.४
२३५३	१	तिराम	३	११	५१७	०९११५८४	आवास	गैर कृषि	१३६६.०	२-१०-३-३.४
२३५४	१	तिराम	३	११	५१९	०९११५४३	कृषि	कृषि	२६३१.५	५-२-३-०.२
२३५५	१	तिराम	३	११	५२०	०९११५४३	कृषि	कृषि	२५०३.५	४-१४-२-३.८
२३५६	१	तिराम	३	११	५२२	०९११५०३	आवास	गैर कृषि	८९२.४	१-१२-०-१
२३५७	१	तिराम	३	११	५२३	०९११५०३	आवास	गैर कृषि	८६८.१	१-११-१-०.८
२३५८	१	तिराम	३	११	५२४	०९११५०४	कृषि	कृषि	१०४२.६	२-०-३-०.६
२३५९	१	तिराम	३	११	५२४	०९११५०४	आवास	गैर कृषि	६४९.२	१-४-१-२.७
२३६०	१	तिराम	३	११	५२५	०९११५०४	आवास	गैर कृषि	२००२.५	३-१४-३-३.६
२३६१	१	तिराम	३	११	५२५	०९११५०४	कृषि	कृषि	१४३८.७	२-१३-०-३.९
२३६२	१	तिराम	३	११	५२६	०९११५८४	कृषि	कृषि	३७०२.५	७-४-१-३.१
२३६३	१	तिराम	३	११	५२८	०९११५८४	आवास	गैर कृषि	१९३२.३	३-१२-३-०.३
२३६४	१	तिराम	३	११	५२८	०९११५८४	कृषि	कृषि	४१३.८	०-१३-०-०.२
२३६५	१	तिराम	३	११	५२९	०९११५८४	आवास	गैर कृषि	१४२४.८	२-१२-३-१
२३६६	१	तिराम	३	११	५२९	०९११५८४	कृषि	कृषि	८१५.६	१-९-२-२.४
२३६७	१	तिराम	३	११	५३०	०९११५८४	कृषि	कृषि	१८४०.३	३-९-३-२
२३६८	१	तिराम	३	११	५३२	०९११५८४	आवास	गैर कृषि	१३४६.७	२-१०-१-१.६
२३६९	१	तिराम	३	११	५३४	०९११५०४	कृषि	कृषि	१७५२.०	३-७-०-१.६
२३७०	१	तिराम	३	११	५३५	०९११५०४	आवास	गैर कृषि	१४५०.४	२-१३-२-१.८
२३७१	१	तिराम	३	११	५३६	०९११५०४	आवास	गैर कृषि	८९५.१	१-१२-०-२.४
२३७२	१	तिराम	३	११	५३८	०९११५०४	आवास	गैर कृषि	९४४.६	१-१३-२-३.३
२३७३	१	तिराम	३	११	५३९	०९११५०४	आवास	गैर कृषि	२९५०.७	५-१२-३-०.८
२३७४	१	तिराम	३	११	५३९	०९११५०४	आवास	गैर कृषि	१३९३.७	२-११-३-१.३
२३७५	१	तिराम	३	११	५४०	०९११५४४	कृषि	कृषि	३६४९.२	७-२-३-०.२
२३७६	१	तिराम	३	११	५४०	०९११५४३	कृषि	कृषि	६२७.५	१-३-२-३.८
२३७७	१	तिराम	३	११	५४१	०९११५४४	कृषि	कृषि	२४५.९	०-७-२-३.७
२३७८	१	तिराम	३	११	५४१	०९११५४३	कृषि	कृषि	१४००६.२	२७-८-१-३.९
२३७९	१	तिराम	३	११	५४२	०९११५४५	सार्वजनिक उपयोग	गैर कृषि	२६१.४	०-८-०-३.५
२३८०	१	तिराम	३	११	५४३	०९११५४५	आवास	गैर कृषि	२९३.७	०-९-०-३.८
२३८१	१	तिराम	३	११	५४४	०९११५०४	आवास	गैर कृषि	८२८.४	१-१०-०-०.९
२३८२	१	तिराम	३	११	५४५	०९११५०४	आवास	गैर कृषि	८६९.६	१-११-१-१.६
२३८३	१	तिराम	३	११	५४६	०९११५८४	कृषि	कृषि	२५३६.४	४-१५-३-०.३
२३८४	१	तिराम	३	११	५४८	०९११५०४	आवास	गैर कृषि	९२७.८	१-१३-०-२.९
२३८५	१	तिराम	३	११	५४८	०९११५०४	कृषि	कृषि	८६७.५	१-११-१-०.५
२३८६	१	तिराम	३	११	५४९	०९११५०४	आवास	गैर कृषि	८९७.९	१-१२-०-३.८
२३८७	१	तिराम	३	११	५४९	०९११५०४	कृषि	कृषि	९१३.२	१-१२-२-३.५
२३८८	१	तिराम	३	११	५५०	०९११५०४	कृषि	कृषि	७८९.०	१-८-३-१
२३८९	१	तिराम	३	११	५५१	०९११५०४	कृषि	कृषि	४२२.०	०-१३-१-०.३
२३९०	१	तिराम	३	११	५५२	०९११५०५	आवास	गैर कृषि	१८१३.६	३-९-०-०.६
२३९१	१	तिराम	३	११	५५३	०९११५०५	आवास	गैर कृषि	१९७६.८	३-१४-०-२.७
२३९२	१	तिराम	३	११	५५४	०९११५०५	आवास	गैर कृषि	१५१.७	०-४-३-०.३
२३९३	१	तिराम	३	११	५५५	०९११५४५	आवास	गैर कृषि	१०८२.८	२-२-०-०.९

क्र.सं.	पालिका वडा	साविक गाविस	गाविस वडा	गाविस कोड	कित्ता नं.	ग्रिड नं.	भू-उपयोग वर्ग	कृषि/ गैर कृषि	क्षेत्रफल (वर्ग मि.)	क्षेत्रफल (रो.आ.पै.दा.)
२३९४	१	तिराम	३	११	५५६	०९११५४५	कृषि	कृषि	७६१.४	१-७-३-३.२
२३९५	१	तिराम	३	११	५५७	०९११५४५	कृषि	कृषि	७४४.४	१-७-१-२.६
२३९६	१	तिराम	३	११	५५७	०९११५०४	आवास	गैर कृषि	९२७.३	१-१३-०-२.६
२३९७	१	तिराम	३	११	५५८	०९११५४५	कृषि	कृषि	८६७.१	१-११-१-०.३
२३९८	१	तिराम	३	११	५५८	०९११५४५	आवास	गैर कृषि	१३८७.०	२-११-२-१.९
२३९९	१	तिराम	३	११	५५९	०९११५४५	कृषि	कृषि	८५२.७	१-१०-३-१.१
२४००	१	तिराम	३	११	५६०	०९११५४५	आवास	गैर कृषि	७४३.१	१-७-१-१.९
२४०१	१	तिराम	३	११	५६०	०९११५०५	आवास	गैर कृषि	१४२९.९	२-१२-३-३.५
२४०२	१	तिराम	३	११	५६१	०९११५४५	आवास	गैर कृषि	२६९.२	०-८-१-३.५
२४०३	१	तिराम	३	११	५६१	०९११५०५	आवास	गैर कृषि	२९६.१	०-९-१-१
२४०४	१	तिराम	३	११	५६२	०९११५४५	आवास	गैर कृषि	१२८९.५	२-८-२-०.९
२४०५	१	तिराम	३	११	५६२	०९११५०५	आवास	गैर कृषि	११९१.५	२-५-१-३.५
२४०६	१	तिराम	३	११	५६३	०९११५४५	आवास	गैर कृषि	१४१०.७	२-१२-१-१.९
२४०७	१	तिराम	३	११	५६३	०९११५०५	आवास	गैर कृषि	१०५२.१	२-१-०-१.४
२४०८	१	तिराम	३	११	५६४	०९११५४५	आवास	गैर कृषि	१७३९.२	३-६-२-३.१
२४०९	१	तिराम	३	११	५६४	०९११५०५	आवास	गैर कृषि	६१४.७	१-३-१-१.३
२४१०	१	तिराम	३	११	५६५	०९११५०५	आवास	गैर कृषि	१११९.०	२-३-०-३.१
२४११	१	तिराम	३	११	५६५	०९११५०५	आवास	गैर कृषि	१९६६.०	३-१३-३-१.३
२४१२	१	तिराम	३	११	५६६	०९११५०५	आवास	गैर कृषि	४९३.९	०-१५-२-०.५
२४१३	१	तिराम	३	११	५६७	०९११५०५	आवास	गैर कृषि	९८८.२	१-१५-०-१.२
२४१४	१	तिराम	३	११	५६८	०९११५०५	आवास	गैर कृषि	१०३७.१	२-०-२-१.९
२४१५	१	तिराम	३	११	५६९	०९११५०५	आवास	गैर कृषि	१०३७.९	२-०-२-२.३
२४१६	१	तिराम	३	११	५७०	०९११५४४	कृषि	कृषि	२२३६.८	४-६-१-१.६
२४१७	१	तिराम	३	११	५७१	०९११५४४	कृषि	कृषि	२२७५.४	४-७-२-१
२४१८	१	तिराम	३	११	५७२	०९११५४४	कृषि	कृषि	७१२९.२	१४-०-०-३.४
२४१९	१	तिराम	३	११	५७३	०९११५४४	आवास	गैर कृषि	१६१२.१	३-२-२-३.२
२४२०	१	तिराम	३	११	५७३	०९११५४४	कृषि	कृषि	६७७९.७	१३-५-०-३.५
२४२१	१	तिराम	३	११	५७४	०९११५४४	कृषि	कृषि	२०५२.८	४-०-२-०.९
२४२२	१	तिराम	३	११	५७५	०९११५४४	आवास	गैर कृषि	२०९०.०	४-१-२-३.७
२४२३	१	तिराम	३	११	५७६	०९११५०५	आवास	गैर कृषि	२८५६.६	५-९-३-१.५
२४२४	१	तिराम	३	११	५७७	०९११५०५	आवास	गैर कृषि	६२१.१	१-३-२-०.५
२४२५	१	तिराम	३	११	५७८	०९११५०५	आवास	गैर कृषि	२६३१.८	५-२-३-०.३
२४२६	१	तिराम	३	११	५७९	०९११५०५	आवास	गैर कृषि	२६५.१	०-८-१-१.४
२४२७	१	तिराम	३	११	५८०	०९११५०५	आवास	गैर कृषि	१७५५.३	३-७-०-३.३
२४२८	१	तिराम	३	११	५८१	०९११५०५	आवास	गैर कृषि	१७०९.४	३-५-३-०.१
२४२९	१	तिराम	३	११	५८२	०९११५०५	आवास	गैर कृषि	१२४५.२	२-७-०-२.६
२४३०	१	तिराम	३	११	५८३	०९११५०४	आवास	गैर कृषि	८२६.१	१-९-३-३.७
२४३१	१	तिराम	३	११	५८३	०९११५०४	कृषि	कृषि	१६८०.४	३-४-३-१.६
२४३२	१	तिराम	३	११	५८४	०९११५०४	आवास	गैर कृषि	१४९९.३	२-१५-०-२.४
२४३३	१	तिराम	३	११	५८५	०९११५०४	आवास	गैर कृषि	७८९.०	१-८-३-१
२४३४	१	तिराम	३	११	५८६	०९११५०४	कृषि	कृषि	१५४९.८	३-०-२-३.९
२४३५	१	तिराम	३	११	५८७	०९११५०४	कृषि	कृषि	३९३५.३	७-११-३-०.२
२४३६	१	तिराम	३	११	५८८	०९११५४४	आवास	गैर कृषि	७५५.०	१-७-२-३.९
२४३७	१	तिराम	३	११	५८९	०९११५४४	आवास	गैर कृषि	३४१४.८	६-११-१-२.३
२४३८	१	तिराम	३	११	५८९	०९११५४४	कृषि	कृषि	५३१३.५	१०-७-०-१.७
२४३९	१	तिराम	३	११	५९०	०९११५०४	कृषि	कृषि	२४४२.३	४-१२-३-१
२४४०	१	तिराम	३	११	५९१	०९११५०४	कृषि	कृषि	६२३.८	१-३-२-१.९

क्र.सं.	पालिका वडा	साविक गाविस	गाविस वडा	गाविस कोड	कित्ता नं.	ग्रिड नं.	भू-उपयोग वर्ग	कृषि/ गैर कृषि	क्षेत्रफल (वर्ग मि.)	क्षेत्रफल (रो.आ.पै.दा.)
२४४१	१	तिराम	३	११	५९३	०९११५४५	आवास	गैर कृषि	२४६.७	०-७-३-०.१
२४४२	१	तिराम	३	११	५९५	०९११५४४	कृषि	कृषि	२०६२.९	४-०-३-२.१
२४४३	१	तिराम	३	११	५९६	०९११५४४	कृषि	कृषि	१५३१.९	३-०-०-२.८
२४४४	१	तिराम	३	११	५९७	०९११५४४	कृषि	कृषि	१५३२.६	३-०-०-३.२
२४४५	१	तिराम	३	११	५९८	०९११५४४	कृषि	कृषि	१०३९.७	२-०-२-३.२
२४४६	१	तिराम	३	११	५९९	०९११५४४	आवास	गैर कृषि	३०७२.०	६-०-२-१.८
२४४७	१	तिराम	३	११	५९९	०९११५४४	कृषि	कृषि	९०८२.४	१७-१३-२-२.२
२४४८	१	तिराम	३	११	६००	०९११५४४	आवास	गैर कृषि	४७२.३	०-१४-३-१.६
२४४९	१	तिराम	३	११	६००	०९११५४४	कृषि	कृषि	१०५८.८	२-१-१-०.८
२४५०	१	तिराम	३	११	६०१	०९११५४४	कृषि	कृषि	६४८७.४	१२-१२-०-०.४
२४५१	१	तिराम	३	११	६०१	०९११५४४	आवास	गैर कृषि	३१०४.४	६-१-२-२.१
२४५२	१	तिराम	३	११	६०२	०९११५४४	आवास	गैर कृषि	७९२.७	१-८-३-२.९
२४५३	१	तिराम	३	११	६०२	०९११५४४	कृषि	कृषि	३५८४.७	७-०-२-३.८
२४५४	१	तिराम	३	११	६०३	०९११५४४	आवास	गैर कृषि	१४३४.५	२-१३-०-१.८
२४५५	१	तिराम	३	११	६०३	०९११५४४	कृषि	कृषि	११०३.१	२-२-२-३.१
२४५६	१	तिराम	३	११	६०४	०९११५४४	आवास	गैर कृषि	५१७.१	१-०-१-०.२
२४५७	१	तिराम	३	११	६०५	०९११५४४	आवास	गैर कृषि	१७१३.२	३-५-३-२.१
२४५८	१	तिराम	३	११	६०६	०९११५४३	कृषि	कृषि	३३८०.२	६-१०-१-०.९
२४५९	१	तिराम	३	११	६०७	०९११५४३	कृषि	कृषि	२६५०.७	५-३-१-१.८
२४६०	१	तिराम	३	११	६०८	०९११५४३	कृषि	कृषि	२६१९.८	५-२-१-२.३
२४६१	१	तिराम	३	११	६०९	०९११५४३	कृषि	कृषि	२५५८.४	५-०-१-३.४
२४६२	१	तिराम	३	११	६१०	०९११५८४	कृषि	कृषि	४३२१.८	८-७-३-२.७
२४६३	१	तिराम	३	११	६१०	०९११५८४	आवास	गैर कृषि	९००.५	१-१२-१-१.१
२४६४	१	तिराम	३	११	६१०	०९११५८४	कृषि	कृषि	१०५४.४	२-१-०-२.६
२४६५	१	तिराम	३	११	६११	०९११५८४	आवास	गैर कृषि	३१६१.९	६-३-१-३
२४६६	१	तिराम	३	११	६१२	०९११५८४	कृषि	कृषि	२०८२.१	४-१-१-३.७
२४६७	१	तिराम	३	११	६१२	०९११५८४	आवास	गैर कृषि	१९६५.३	३-१३-३-०.९
२४६८	१	तिराम	३	११	६१३	०९११५८४	आवास	गैर कृषि	२२०८.१	४-५-१-३.१
२४६९	१	तिराम	३	११	६१३	०९११५८४	कृषि	कृषि	१७७५.६	३-७-३-१.५
२४७०	१	तिराम	३	११	६१४	०९११५८४	कृषि	कृषि	४५९२.९	९-०-१-३.१
२४७१	१	तिराम	३	११	६१५	०९११५८४	आवास	गैर कृषि	२८२४.३	५-८-३-१.२
२४७२	१	तिराम	३	११	६१५	०९११५८४	कृषि	कृषि	१८१७.३	३-९-०-२.४
२४७३	१	तिराम	३	११	६१६	०९११५४४	कृषि	कृषि	२९२१.२	५-११-३-१.९
२४७४	१	तिराम	३	११	६१७	०९११५४४	कृषि	कृषि	३०४७.५	५-१५-३-१.५
२४७५	१	तिराम	३	११	६१८	०९११५८४	आवास	गैर कृषि	३०८४.२	६-०-३-३.९
२४७६	१	तिराम	३	११	६१९	०९११५८४	आवास	गैर कृषि	३२९८.४	६-७-२-३.७
२४७७	१	तिराम	३	११	६२०	०९११५४५	कृषि	कृषि	१४५२.८	२-१३-२-३
२४७८	१	तिराम	३	११	६२१	०९११५४५	कृषि	कृषि	७८९.५	१-८-३-१.३
२४७९	१	तिराम	३	११	६२२	०९११५४५	कृषि	कृषि	१९५६.१	३-१३-२-०.३
२४८०	१	तिराम	३	११	६२३	०९११५४५	कृषि	कृषि	५२८.८	१-०-२-२.१
२४८१	१	तिराम	३	११	६२४	०९११५४५	कृषि	कृषि	१८१२.८	३-९-०-०.२
२४८२	१	तिराम	३	११	६२५	०९११५४५	कृषि	कृषि	१००६.२	१-१५-२-२.३
२४८३	१	तिराम	३	११	६२६	०९११५४५	कृषि	कृषि	५०६.२	०-१५-३-२.७
२४८४	१	तिराम	३	११	६२७	०९११५४५	कृषि	कृषि	४६६.२	०-१४-२-२.६
२४८५	१	तिराम	३	११	६२८	०९११५४५	कृषि	कृषि	४६३.४	०-१४-२-१.२
२४८६	१	तिराम	३	११	६२८	०९११५४५	आवास	गैर कृषि	२७५.३	०-८-२-२.५
२४८७	१	तिराम	३	११	६२९	०९११५४५	कृषि	कृषि	१०८२.४	२-२-०-०.७

क्र.सं.	पालिका वडा	साविक गाविस	गाविस वडा	गाविस कोड	कित्ता नं.	ग्रिड नं.	भू-उपयोग वर्ग	कृषि/ गैर कृषि	क्षेत्रफल (वर्ग मि.)	क्षेत्रफल (रो.आ.पै.दा.)
२४८८	१	तिराम	३	११	६३०	०९११५४५	कृषि	कृषि	१०२५.४	२-०-०-४
२४८९	१	तिराम	३	११	६३१	०९११५४४	आवास	गैर कृषि	६२६.७	१-३-२-३.३
२४९०	१	तिराम	३	११	६३१	०९११५४४	कृषि	कृषि	७९२२.३	१५-९-०-२.५
२४९१	१	तिराम	३	११	६३२	०९११५४४	आवास	गैर कृषि	१०९३.२	२-२-१-२.१
२४९२	१	तिराम	३	११	६३२	०९११५४४	कृषि	कृषि	७४४५.८	१४-१०-०-२.७
२४९३	१	तिराम	३	११	६३३	०९११५४४	आवास	गैर कृषि	१०१३.०	१-१५-३-१.७
२४९४	१	तिराम	३	११	६३३	०९११५४४	कृषि	कृषि	११७६.१	२-४-३-३.८
२४९५	१	तिराम	३	११	६३४	०९११५४४	आवास	गैर कृषि	२१७१.४	४-४-१-०.७
२४९६	१	तिराम	३	११	६३५	०९११५४४	आवास	गैर कृषि	१४५९.५	२-१३-३-२.४
२४९७	१	तिराम	३	११	६३५	०९११५४४	कृषि	कृषि	७०५.६	१-६-०-३
२४९८	१	तिराम	३	११	६३६	०९११५०३	कृषि	कृषि	१९१९.९	३-१२-१-२.१
२४९९	१	तिराम	३	११	६३७	०९११५०३	आवास	गैर कृषि	५८८.०	१-२-१-३.९
२५००	१	तिराम	३	११	६३८	०९११५४४	कृषि	कृषि	१८९९.३	३-११-२-३.७
२५०१	१	तिराम	३	११	६३९	०९११५४४	कृषि	कृषि	१८५१.९	३-१०-०-३.८
२५०२	१	तिराम	३	११	६४०	०९११५४४	कृषि	कृषि	१८९९.०	३-११-२-३.६
२५०३	१	तिराम	३	११	६४१	०९११५४४	कृषि	कृषि	५५६.७	१-१-२-०.१
२५०४	१	तिराम	३	११	६४१	०९११५०४	कृषि	कृषि	१६०२.७	३-२-१-२.५
२५०५	१	तिराम	३	११	६४२	०९११५४४	आवास	गैर कृषि	१२९४.८	२-८-२-३.५
२५०६	१	तिराम	३	११	६४२	०९११५०४	आवास	गैर कृषि	३१३.४	०-९-३-१.७
२५०७	१	तिराम	३	११	६४३	०९११५४४	कृषि	कृषि	१६०८.३	३-२-२-१.३
२५०८	१	तिराम	३	११	६४४	०९११५०४	आवास	गैर कृषि	१२२१.७	२-६-१-२.८
२५०९	१	तिराम	३	११	६४५	०९११५०४	आवास	गैर कृषि	१०१७.६	२-०-०-०.१
२५१०	१	तिराम	३	११	६४६	०९११५८४	कृषि	कृषि	१७१४.५	३-५-३-२.७
२५११	१	तिराम	३	११	६४७	०९११५८४	कृषि	कृषि	१७७८.७	३-७-३-३
२५१२	१	तिराम	३	११	६४८	०९११५८४	कृषि	कृषि	१६७१.२	३-४-२-१
२५१३	१	तिराम	३	११	६४९	०९११५८४	कृषि	कृषि	१७५९.३	३-७-१-१.३
२५१४	१	तिराम	३	११	६५०	०९११५०४	आवास	गैर कृषि	५२१.८	१-०-१-२.६
२५१५	१	तिराम	३	११	६५१	०९११५०४	आवास	गैर कृषि	१०८.५	०-३-१-२.६
२५१६	१	तिराम	३	११	६५१	०९११५०४	कृषि	कृषि	१४०८.०	२-१२-१-०.५
२५१७	१	तिराम	३	११	६५२	०९११५०४	कृषि	कृषि	४९१.७	०-१५-१-३.४
२५१८	१	तिराम	३	११	६५३	०९११५०५	सार्वजनिक उपयोग	गैर कृषि	१३४५.६	२-१०-१-१.१
२५१९	१	तिराम	३	११	६५५	०९११५०४	कृषि	कृषि	१८३२.८	३-९-२-२.२
२५२०	१	तिराम	३	११	६५६	०९११५०४	आवास	गैर कृषि	८२९.३	१-१०-०-१.३
२५२१	१	तिराम	३	११	६५६	०९११५०४	कृषि	कृषि	१०९१.७	२-२-१-१.४
२५२२	१	तिराम	३	११	६५७	०९११५०३	आवास	गैर कृषि	९२०.५	१-१२-३-३.२
२५२३	१	तिराम	३	११	६५७	०९११५०४	आवास	गैर कृषि	१०७६.७	२-१-३-१.८
२५२४	१	तिराम	३	११	६६०	०९११५४५	आवास	गैर कृषि	३०४.५	०-९-२-१.२
२५२५	१	तिराम	३	११	६६०	०९११५०५	आवास	गैर कृषि	४३१.१	०-१३-२-०.९
२५२६	१	तिराम	३	११	६६२	०९११५४५	आवास	गैर कृषि	११०५.३	२-२-३-०.२
२५२७	१	तिराम	३	११	६६२	०९११५४५	कृषि	कृषि	९२३.३	१-१३-०-०.६
२५२८	१	तिराम	३	११	६६३	०९११५४५	आवास	गैर कृषि	१०६०.०	२-१-१-१.४
२५२९	१	तिराम	३	११	६६३	०९११५४५	कृषि	कृषि	८७५.७	१-११-२-०.७
२५३०	१	तिराम	३	११	६६४	०९११५४५	कृषि	कृषि	८२७.४	१-१०-०-०.४
२५३१	१	तिराम	३	११	६६५	०९११५४५	कृषि	कृषि	७४२.६	१-७-१-१.७
२५३२	१	तिराम	३	११	६६६	०९११५४५	आवास	गैर कृषि	१३४७.९	२-१०-१-२.२
२५३३	१	तिराम	३	११	६६७	०९११५४५	आवास	गैर कृषि	५१७.८	१-०-१-०.६
२५३४	१	तिराम	३	११	६६८	०९११५८४	कृषि	कृषि	५९२५.२	११-१०-१-१.६

क्र.सं.	पालिका वडा	साविक गाविस	गाविस वडा	गाविस कोड	कित्ता नं.	ग्रिड नं.	भू-उपयोग वर्ग	कृषि/ गैर कृषि	क्षेत्रफल (वर्ग मि.)	क्षेत्रफल (रो.आ.पै.दा.)
२५३५	१	तिराम	३	११	६६९	०९११५८४	कृषि	कृषि	६००३.५	११-१२-३-०.९
२५३६	१	तिराम	३	११	६७०	०९११५८४	कृषि	कृषि	११४५.०	२-४-०-०.२
२५३७	१	तिराम	३	११	६७१	०९११५८४	कृषि	कृषि	२३६१.७	४-१०-१-०.४
२५३८	१	तिराम	३	११	६७२	०९११५८४	कृषि	कृषि	१२३७.७	२-६-३-२.८
२५३९	१	तिराम	३	११	६७३	०९११५८४	कृषि	कृषि	४४३.१	०-१३-३-३
२५४०	१	तिराम	३	११	६७४	०९११५८४	आवास	गैर कृषि	१००५.१	१-१५-२-१.८
२५४१	१	तिराम	३	११	६७५	०९११५८४	आवास	गैर कृषि	३५०.९	०-११-०-०.६
२५४२	१	तिराम	३	११	६७६	०९११५०४	आवास	गैर कृषि	६७८.२	१-५-१-१.३
२५४३	१	तिराम	३	११	६७६	०९११५०४	कृषि	कृषि	१५९५.४	३-२-०-२.८
२५४४	१	तिराम	३	११	६७७	०९११५०४	आवास	गैर कृषि	७३०.०	१-६-३-३.३
२५४५	१	तिराम	३	११	६७७	०९११५०४	कृषि	कृषि	१४८९.६	२-१४-३-१.६
२५४६	१	तिराम	३	११	६७८	०९११५०४	आवास	गैर कृषि	८५४.९	१-१०-३-२.२
२५४७	१	तिराम	३	११	६७८	०९११५०४	कृषि	कृषि	१४३१.७	२-१३-०-०.४
२५४८	१	तिराम	३	११	६७९	०९११५०४	आवास	गैर कृषि	८८०.६	१-११-२-३.१
२५४९	१	तिराम	३	११	६७९	०९११५०४	आवास	गैर कृषि	३१८.२	०-१०-०-०.१
२५५०	१	तिराम	३	११	६८२	०९११५०४	आवास	गैर कृषि	१७४६.९	३-६-३-३.१
२५५१	१	तिराम	३	११	६८३	०९११५०४	आवास	गैर कृषि	१०६२.८	२-१-१-२.८
२५५२	१	तिराम	३	११	६८४	०९११५०४	आवास	गैर कृषि	१७३९.०	३-६-२-३.१
२५५३	१	तिराम	३	११	६८५	०९११५०४	कृषि	कृषि	३४८६.३	६-१३-२-२.३
२५५४	१	तिराम	३	११	६८६	०९११५०४	कृषि	कृषि	५४२०.८	१०-१०-१-३.७
२५५५	१	तिराम	३	११	६८६	०९११५०४	आवास	गैर कृषि	१४४०.३	२-१३-१-०.७
२५५६	१	तिराम	३	११	६८७	०९११५४५	कृषि	कृषि	१५०८.४	२-१५-१-३
२५५७	१	तिराम	३	११	६८७	०९११५४५	आवास	गैर कृषि	२३९६.०	४-११-१-१.६
२५५८	१	तिराम	३	११	६८८	०९११५४५	आवास	गैर कृषि	१३३९.३	२-१०-०-१.९
२५५९	१	तिराम	३	११	६८८	०९११५०५	आवास	गैर कृषि	२४०८.४	४-११-२-३.९
२५६०	१	तिराम	३	११	६८८	०९११५४५	आवास	गैर कृषि	१३०९.९	२-९-०-३.१
२५६१	१	तिराम	३	११	६९४	०९११५४५	आवास	गैर कृषि	१७३.०	०-५-१-३.१
२५६२	१	तिराम	३	११	६९५	०९११५४५	कृषि	कृषि	१७२८.८	३-६-१-१.९
२५६३	१	तिराम	३	११	६९५	०९११५४५	आवास	गैर कृषि	९८१.८	१-१४-३-२
२५६४	१	तिराम	३	११	६९६	०९११५४५	कृषि	कृषि	५७५.२	१-२-०-१.४
२५६५	१	तिराम	३	११	६९७	०९११५४५	कृषि	कृषि	५३९.५	१-०-३-३.५
२५६६	१	तिराम	३	११	६९८	०९११५४५	आवास	गैर कृषि	७२.६	०-२-१-०.५
२५६७	१	तिराम	३	११	६९९	०९११५४५	आवास	गैर कृषि	७६.०	०-२-१-२.२
२५६८	१	तिराम	३	११	७२०	०९११५०५	आवास	गैर कृषि	१०२.५	०-३-०-३.६
२५६९	१	तिराम	३	११	७२०	०९११५४५	आवास	गैर कृषि	११८.१	०-३-२-३.४
२५७०	१	तिराम	३	११	७२६	०९११५४५	आवास	गैर कृषि	१२४.५	०-३-३-२.७
२५७१	१	तिराम	३	११	७३३	०९११५४५	कृषि	कृषि	४३५२.४	८-८-३-२.१
२५७२	१	तिराम	३	११	७३५	०९११५०४	आवास	गैर कृषि	८०३.३	१-९-१-०.२
२५७३	१	तिराम	३	११	७३५	०९११५०४	आवास	गैर कृषि	५१४.१	१-०-०-२.७
२५७४	१	तिराम	३	११	७३६	०९११५०४	आवास	गैर कृषि	१२६४.०	२-७-३-०
२५७५	१	तिराम	३	११	७३७	०९११५४५	आवास	गैर कृषि	९४.९	०-२-३-३.७
२५७६	१	तिराम	३	११	७३९	०९११५४५	आवास	गैर कृषि	८१.४	०-२-२-१
२५७७	१	तिराम	३	११	७४१	०९११५४४	कृषि	कृषि	२२६१.९	४-७-०-२.२
२५७८	१	तिराम	३	११	७४२	०९११५४४	कृषि	कृषि	२२४१.५	४-६-१-३.९
२५७९	१	तिराम	३	११	७४३	०९११५४५	आवास	गैर कृषि	१२४.३	०-३-३-२.६
२५८०	१	तिराम	३	११	७४४	०९११५४५	आवास	गैर कृषि	२५०.४	०-७-३-२
२५८१	१	तिराम	३	११	७४५	०९११५४५	आवास	गैर कृषि	१६०.८	०-५-०-०.९

क्र.सं.	पालिका वडा	साविक गाविस	गाविस वडा	गाविस कोड	कित्ता नं.	ग्रिड नं.	भू-उपयोग वर्ग	कृषि/ गैर कृषि	क्षेत्रफल (वर्ग मि.)	क्षेत्रफल (रो.आ.पै.दा.)
२५८२	१	तिराम	३	११	७४७	०९११५४४	आवास	गैर कृषि	२०४१.१	४-०-०-३.१
२५८३	१	तिराम	३	११	७४८	०९११५४४	कृषि	कृषि	१५२९.७	३-०-०-१.८
२५८४	१	तिराम	३	११	७४९	०९११५४४	कृषि	कृषि	१५०५.३	२-१५-१-१.५
२५८५	१	तिराम	३	११	७५०	०९११५४४	कृषि	कृषि	१७१४.२	३-५-३-२.६
२५८६	१	तिराम	३	११	७५१	०९११५४४	कृषि	कृषि	२६६९.४	५-३-३-३.२
२५८७	१	तिराम	३	११	७५१	०९११५४३	कृषि	कृषि	४८४.८	०-१५-०-४
२५८८	१	तिराम	३	११	७५२	०९११५४३	कृषि	कृषि	३१३८.९	६-२-२-३.५
२५८९	१	तिराम	३	११	७५३	०९११५४३	कृषि	कृषि	३१४३.२	६-२-३-१.७
२५९०	१	तिराम	३	११	७५४	०९११५४४	कृषि	कृषि	२८४.८	०-८-३-३.३
२५९१	१	तिराम	३	११	७५४	०९११५४३	कृषि	कृषि	४५५४.५	८-१५-०-३.८
२५९२	१	तिराम	३	११	७५५	०९११५४५	आवास	गैर कृषि	१९२.७	०-६-०-१
२५९३	१	तिराम	३	११	७५६	०९११५४५	आवास	गैर कृषि	६३३.७	१-३-३-२.९
२५९४	१	तिराम	३	११	७५६	०९११५४५	कृषि	कृषि	५५२.८	१-१-१-२.१
२५९५	१	तिराम	३	११	७५७	०९११५४५	कृषि	कृषि	३१६.७	०-९-३-३.४
२५९६	१	तिराम	३	११	७५८	०९११५४५	कृषि	कृषि	१८०९.५	३५-८-३-३.१
२५९७	१	तिराम	३	११	७५९	०९११५०५	आवास	गैर कृषि	९४.८	०-२-३-३.७
२५९८	१	तिराम	३	११	७५९	०९११५४५	आवास	गैर कृषि	६९.२	०-२-०-२.८
२५९९	१	तिराम	३	११	७६१	०९११५४५	आवास	गैर कृषि	४७७.७	०-१५-०-०.४
२६००	१	तिराम	३	११	७६२	०९११५४५	आवास	गैर कृषि	७४४.७	१-७-१-२.७
२६०१	१	तिराम	३	११	७६४	०९११५०५	आवास	गैर कृषि	१३२.९	०-४-०-२.९
२६०२	१	तिराम	३	११	७६४	०९११५४५	आवास	गैर कृषि	११५.२	०-३-२-१.९
२६०३	१	तिराम	३	११	७६६	०९११५०५	आवास	गैर कृषि	१७४.४	०-५-१-३.८
२६०४	१	तिराम	३	११	७६६	०९११५४५	आवास	गैर कृषि	१४१.८	०-४-१-३.४
२६०५	१	तिराम	३	११	७६७	०९११५०५	आवास	गैर कृषि	११८७.७	२-५-१-१.७
२६०६	१	तिराम	३	११	७६७	०९११५४५	आवास	गैर कृषि	६०३.४	१-२-३-३.६
२६०७	१	तिराम	३	११	७६८	०९११५४५	आवास	गैर कृषि	१७०३.८	३-५-२-१.३
२६०८	१	तिराम	३	११	७६९	०९११५४५	आवास	गैर कृषि	१५७.३	०-४-३-३.२
२६०९	१	तिराम	३	११	७६९	०९११५४५	आवास	गैर कृषि	१२८.८	०-४-०-०.८
२६१०	१	तिराम	३	११	७७७	०९११५८४	आवास	गैर कृषि	१३६५.४	२-१०-३-३
२६११	१	तिराम	३	११	७८०	०९११५८४	आवास	गैर कृषि	१४१६.४	२-१२-२-०.७
२६१२	१	तिराम	३	११	७८२	०९११५८४	कृषि	कृषि	३७०९.७	७-४-२-२.७
२६१३	१	तिराम	३	११	७८३	०९११५८४	कृषि	कृषि	३९८८.२	७-१३-१-२.८
२६१४	१	तिराम	३	११	७८४	०९११५८४	कृषि	कृषि	७५२९.३	१४-१२-३-०.७
२६१५	१	तिराम	३	११	७८५	०९११५४४	कृषि	कृषि	३२०८.९	६-४-३-२.७
२६१६	१	तिराम	३	११	७८६	०९११५४४	कृषि	कृषि	४५९३.९	९-०-१-३.६
२६१७	१	तिराम	३	११	७८७	०९११५०३	कृषि	कृषि	८८.१	०-२-३-०.३
२६१८	१	तिराम	३	११	७८८	०९११५४४	आवास	गैर कृषि	१०८८.०	२-२-०-३.५
२६१९	१	तिराम	३	११	७८८	०९११५४४	कृषि	कृषि	३०७७.७	६-०-३-०.७
२६२०	१	तिराम	३	११	७८८	०९११५०४	आवास	गैर कृषि	२२८६.९	४-७-३-२.७
२६२१	१	तिराम	३	११	७८८	०९११५०४	आवास	गैर कृषि	११०५.५	२-२-३-०.३
२६२२	१	तिराम	३	११	७८९	०९११५०४	आवास	गैर कृषि	३००५.२	५-१४-२-०.२
२६२३	१	तिराम	३	११	७८९	०९११५४४	कृषि	कृषि	८८१.४	१-११-२-३.५
२६२४	१	तिराम	३	११	७९०	०९११५०४	आवास	गैर कृषि	३३५७.८	६-९-२-१.६
२६२५	१	तिराम	३	११	७९१	०९११५०४	आवास	गैर कृषि	४१७.४	०-१३-०-२
२६२६	१	तिराम	३	११	७९१	०९११५०४	आवास	गैर कृषि	४०२.४	०-१२-२-२.५
२६२७	१	तिराम	३	११	७९१	०९११५०५	आवास	गैर कृषि	१२८.५	०-४-०-०.७
२६२८	१	तिराम	३	११	७९२	०९११५०५	आवास	गैर कृषि	१३५०.६	२-१०-१-३.६

क्र.सं.	पालिका वडा	साविक गाविस	गाविस वडा	गाविस कोड	कित्ता नं.	ग्रिड नं.	भू-उपयोग वर्ग	कृषि/ गैर कृषि	क्षेत्रफल (वर्ग मि.)	क्षेत्रफल (रो.आ.पै.दा.)
२६२९	१	तिराम	३	११	७९२	०९११५०४	आवास	गैर कृषि	४४.१	०-१-१-२.२
२६३०	१	तिराम	३	११	७९३	०९११५४५	आवास	गैर कृषि	२७५९.८	५-६-३-०.७
२६३१	१	तिराम	३	११	७९३	०९११५०५	आवास	गैर कृषि	३४९.५	०-१०-३-३.९
२६३२	१	तिराम	३	११	७९४	०९११५४५	आवास	गैर कृषि	७०१.४	१-६-०-०.९
२६३३	१	तिराम	३	११	७९४	०९११५०५	आवास	गैर कृषि	२५४.०	०-७-३-३.८
२६३४	१	तिराम	३	११	७९५	०९११५०४	आवास	गैर कृषि	६४०.१	१-४-०-२.१
२६३५	१	तिराम	३	११	७९६	०९११५०४	आवास	गैर कृषि	६५१.१	१-४-१-३.६
२६३६	१	तिराम	३	११	७९७	०९११५८४	कृषि	कृषि	४०८४.६	८-०-१-३.४
२६३७	१	तिराम	३	११	७९८	०९११५८४	आवास	गैर कृषि	२४६३.५	४-१३-१-३.६
२६३८	१	तिराम	३	११	७९९	०९११५८४	आवास	गैर कृषि	४६८.३	०-१४-२-३.६
२६३९	१	तिराम	३	११	८००	०९११५८४	आवास	गैर कृषि	२९६२.५	५-१३-०-२.७
२६४०	१	तिराम	३	११	८०१	०९११५८४	आवास	गैर कृषि	२३७.६	०-७-१-३.६
२६४१	१	तिराम	३	११	८०२	०९११५८४	आवास	गैर कृषि	४८०.९	०-१५-०-२
२६४२	१	तिराम	३	११	८०३	०९११५८४	आवास	गैर कृषि	१०१४.७	१-१५-३-२.६
२६४३	१	तिराम	३	११	८०४	०९११५०३	आवास	गैर कृषि	४८८२.९	९-९-२-१.१
२६४४	१	तिराम	३	११	८०५	०९११५०३	आवास	गैर कृषि	३२१.९	०-१०-०-२
२६४५	१	तिराम	३	११	८०६	०९११५४३	कृषि	कृषि	१८६४.१	३-१०-२-२
२६४६	१	तिराम	३	११	८०७	०९११५४३	कृषि	कृषि	१८५१.५	३-१०-०-३.६
२६४७	१	तिराम	३	११	८०८	०९११५४५	कृषि	कृषि	४०४९.३	७-१५-१-१.६
२६४८	१	तिराम	३	११	८१०	०९११५४५	कृषि	कृषि	१५६२.९	३-१-०-२.५
२६४९	१	तिराम	३	११	८१२	०९११५४५	कृषि	कृषि	४७११.०	९-४-०-२.५
२६५०	१	तिराम	३	११	८१४	०९११५०४	आवास	गैर कृषि	३३७.६	०-१०-२-१.९
२६५१	१	तिराम	३	११	८१४	०९११५०४	आवास	गैर कृषि	५५२.१	१-१-१-१.८
२६५२	१	तिराम	३	११	८१५	०९११५०४	आवास	गैर कृषि	३६०.०	०-११-१-१.२
२६५३	१	तिराम	३	११	८१५	०९११५०४	आवास	गैर कृषि	५५८.८	१-१-२-१.२
२६५४	१	तिराम	३	११	८१६	०९११५०३	आवास	गैर कृषि	६६१.८	१-४-३-१
२६५५	१	तिराम	३	११	८१७	०९११५०३	आवास	गैर कृषि	५८०.१	१-२-०-३.९
२६५६	१	तिराम	३	११	८१८	०९११५८४	कृषि	कृषि	१२३.०	०-३-३-१.९
२६५७	१	तिराम	३	११	८१९	०९११५८४	कृषि	कृषि	२१२२.३	४-२-२-३.९
२६५८	१	तिराम	३	११	८२०	०९११५८४	कृषि	कृषि	८३३०.०	१६-५-३-३.६
२६५९	१	तिराम	३	११	८२१	०९११५८४	कृषि	कृषि	४८५८.२	९-८-३-०.६
२६६०	१	तिराम	३	११	८२२	०९११५८४	आवास	गैर कृषि	१४४०.०	२-१३-१-०.६
२६६१	१	तिराम	३	११	८२३	०९११५८४	कृषि	कृषि	८०८.९	१-९-१-३
२६६२	१	तिराम	३	११	८२४	०९११५८४	कृषि	कृषि	१२१९.१	२-६-१-१.४
२६६३	१	तिराम	३	११	८२५	०९११५८४	आवास	गैर कृषि	१३७८.७	२-११-१-१.८
२६६४	१	तिराम	३	११	८२६	०९११५४५	कृषि	कृषि	१०२२.१	२-०-०-२.३
२६६५	१	तिराम	३	११	८२७	०९११५४५	कृषि	कृषि	३७४२.५	७-५-२-३.२
२६६६	१	तिराम	३	११	८२८	०९११५४५	कृषि	कृषि	३९९.९	०-१२-२-१.३
२६६७	१	तिराम	३	११	८२९	०९११५४५	कृषि	कृषि	११५४.३	२-४-१-०.८
२६६८	१	तिराम	३	११	८३०	०९११५४५	कृषि	कृषि	२०७९.८	४-१-१-२.६
२६६९	१	तिराम	३	११	८३१	०९११५४५	कृषि	कृषि	२०४९.४	४-०-१-३.३
२६७०	१	तिराम	३	११	८३२	०९११५०४	आवास	गैर कृषि	८३१.४	१-१०-०-२.३
२६७१	१	तिराम	३	११	८३३	०९११५०४	आवास	गैर कृषि	८३०.३	१-१०-०-१.८
२६७२	१	तिराम	३	११	८३६	०९११५०५	आवास	गैर कृषि	१८५६.९	३-१०-१-२.४
२६७३	१	तिराम	३	११	८३७	०९११५०५	आवास	गैर कृषि	१८६४.७	३-१०-२-२.३
२६७४	१	तिराम	३	११	८३८	०९११५०५	आवास	गैर कृषि	१६८२.१	३-४-३-२.४
२६७५	१	तिराम	३	११	८३९	०९११५०५	आवास	गैर कृषि	१६७८.३	३-४-३-०.५

क्र.सं.	पालिका वडा	साविक गाविस	गाविस वडा	गाविस कोड	कित्ता नं.	ग्रिड नं.	भू-उपयोग वर्ग	कृषि/ गैर कृषि	क्षेत्रफल (वर्ग मि.)	क्षेत्रफल (रो.आ.पै.दा.)
२६७६	१	तिराम	३	११	५१०००१	०९११५०४	वन	गैर कृषि	१४३०९५.१	२८१-४-१-०.८
२६७७	१	तिराम	३	११	५१०००१	०९११५४३	वन	गैर कृषि	१५८६.२	३-१-३-२.२
२६७८	१	तिराम	३	११	५१०००३	०९११५४४	वन	गैर कृषि	१४९४६.७	२९-६-०-१.१
२६७९	१	तिराम	३	११	५१०१३४	०९११५४४	वन	गैर कृषि	१७८५८१.९	३५१-०-१-१.६
२६८०	१	तिराम	३	११	५२०००१	०९११५०४	सार्वजनिक उपयोग	गैर कृषि	३१४१.३	६-२-३-०.७
२६८१	१	तिराम	३	११	५२०००१	०९११५४३	वन	गैर कृषि	१६९६६१.४	३३३-७-३-०.८
२६८२	१	तिराम	३	११	५२०००३	०९११५४४	कृषि	कृषि	१३.१	०-०-१-२.६
२६८३	१	तिराम	३	११	५२०१३४	०९११५४४	वन	गैर कृषि	६७८३१.५	१३३-५-१-०.५
२६८४	१	तिराम	३	११	९९९९९७	०९११५०४	सार्वजनिक उपयोग	गैर कृषि	७८३.६	१-८-२-२.३
२६८५	१	तिराम	३	११	९९९९९८	०९११५०४	सार्वजनिक उपयोग	गैर कृषि	१११.१	०-३-१-३.९
२६८६	१	तिराम	३	११	९९९९९९	०९११५४४	सार्वजनिक उपयोग	गैर कृषि	६३६७.४	१२-८-१-०
२६८७	१	तिराम	३	११	९९९९९९	०९११५४५	सार्वजनिक उपयोग	गैर कृषि	१४६७.१	२-१४-०-२.२
२६८८	१	तिराम	३	११	९९९९९९	०९११५०३	वन	गैर कृषि	२१९९४२.५	४३२-५-०-२
२६८९	१	तिराम	४	११	१	०९११५८५	वन	गैर कृषि	७८९२१०.८	१५५१-४-१-३
२६९०	१	तिराम	४	११	१	०९७००२५	वन	गैर कृषि	१२४२७०६.४	२४४२-१०-२-३.८
२६९१	१	तिराम	४	११	१	०९७००२६	वन	गैर कृषि	१११७७८२.५	२१९७-१-३-२.७
२६९२	१	तिराम	४	११	१	०९११५८६	वन	गैर कृषि	१२५९५०.७	२४७-९-०-१.८
२६९३	१	तिराम	४	११	१	०९७००२४	वन	गैर कृषि	६६२१८.५	१३०-२-२-०.८
२६९४	१	तिराम	४	११	१	०९७००२७	वन	गैर कृषि	९१४४६.१	१७९-११-३-३.३
२६९५	१	तिराम	४	११	३	०९७००२५	कृषि	कृषि	७९.८	०-२-२-०.२
२६९६	१	तिराम	४	११	३	०९११५८५	कृषि	कृषि	५६७.५	१-१-३-१.५
२६९७	१	तिराम	४	११	४	०९७००२५	कृषि	कृषि	५३४.९	१-०-३-१.१
२६९८	१	तिराम	४	११	४	०९११५८५	कृषि	कृषि	५४११.७	१०-१०-०-३.१
२६९९	१	तिराम	४	११	५	०९७००२५	कृषि	कृषि	२३००.९	४-८-१-१.८
२७००	१	तिराम	४	११	५	०९११५८५	कृषि	कृषि	११४४.४	२-३-३-३.९
२७०१	१	तिराम	४	११	६	०९११५८५	आवास	गैर कृषि	७२६.२	१-६-३-१.४
२७०२	१	तिराम	४	११	६	०९११५८५	कृषि	कृषि	१६०४.४	३-२-१-३.४
२७०३	१	तिराम	४	११	६	०९७००२५	आवास	गैर कृषि	४१.०	०-१-१-०.७
२७०४	१	तिराम	४	११	७	०९७००२५	सार्वजनिक उपयोग	गैर कृषि	८४३८.४	१६-९-१-२.२
२७०५	१	तिराम	४	११	७	०९११५८५	सार्वजनिक उपयोग	गैर कृषि	५२६.७	१-०-२-१
२७०६	१	तिराम	४	११	९	०९७००२५	आवास	गैर कृषि	२५८३.२	५-१-०-३.८
२७०७	१	तिराम	४	११	१०	०९७००२५	आवास	गैर कृषि	६१८.४	१-३-१-३.२
२७०८	१	तिराम	४	११	११	०९७००२५	आवास	गैर कृषि	८७२.०	१-११-१-२.८
२७०९	१	तिराम	४	११	१२	०९७००२५	आवास	गैर कृषि	२३९५.९	४-११-१-१.६
२७१०	१	तिराम	४	११	१३	०९७००२५	आवास	गैर कृषि	७२२.१	१-६-२-३.४
२७११	१	तिराम	४	११	१४	०९७००२५	आवास	गैर कृषि	१३५८.१	२-१०-२-३.४
२७१२	१	तिराम	४	११	१५	०९७००२५	आवास	गैर कृषि	१६४३.४	३-३-२-३
२७१३	१	तिराम	४	११	१६	०९७००२५	आवास	गैर कृषि	१२४१.०	२-७-०-०.५
२७१४	१	तिराम	४	११	१७	०९७००२५	आवास	गैर कृषि	७४०.३	१-७-१-०.५
२७१५	१	तिराम	४	११	१८	०९७००२५	आवास	गैर कृषि	५३८.०	१-०-३-२.७
२७१६	१	तिराम	४	११	१९	०९७००२५	आवास	गैर कृषि	४०५.४	०-१२-३-०
२७१७	१	तिराम	४	११	२०	०९७००२५	कृषि	कृषि	३२०३.४	६-४-२-४
२७१८	१	तिराम	४	११	२१	०९७००२५	आवास	गैर कृषि	१२७२.३	२-८-०-०.२
२७१९	१	तिराम	४	११	२२	०९७००२५	आवास	गैर कृषि	१७८१.६	३-८-०-०.५
२७२०	१	तिराम	४	११	२३	०९७००२५	आवास	गैर कृषि	४४८.२	०-१४-०-१.५
२७२१	१	तिराम	४	११	२४	०९७००२५	आवास	गैर कृषि	११४५.२	२-४-०-०.३
२७२२	१	तिराम	४	११	२५	०९७००२५	आवास	गैर कृषि	७१८.८	१-६-२-१.७

क्र.सं.	पालिका वडा	साविक गाविस	गाविस वडा	गाविस कोड	कित्ता नं.	ग्रिड नं.	भू-उपयोग वर्ग	कृषि/ गैर कृषि	क्षेत्रफल (वर्ग मि.)	क्षेत्रफल (रो.आ.पै.दा.)
२७२३	१	तिराम	४	११	२६	०९७००२५	आवास	गैर कृषि	९६२.१	१-१४-१-०.१
२७२४	१	तिराम	४	११	२६	०९७००२५	कृषि	कृषि	१२४४.७	२-७-०-२.३
२७२५	१	तिराम	४	११	२७	०९७००२५	नदी, ताल तथा सिमसार	गैर कृषि	१४३९२.६	२८-४-२-२.३
२७२६	१	तिराम	४	११	२७	०९११५८५	नदी, ताल तथा सिमसार	गैर कृषि	८४१.६	१-१०-१-३.५
२७२७	१	तिराम	४	११	२७	०९७००२६	नदी, ताल तथा सिमसार	गैर कृषि	६७१.४	१-५-०-१.९
२७२८	१	तिराम	४	११	२८	०९७००२५	सार्वजनिक उपयोग	गैर कृषि	१५३३.८	३-०-०-३.८
२७२९	१	तिराम	४	११	२८	०९११५८५	सार्वजनिक उपयोग	गैर कृषि	१०८२.६	२-२-०-०.८
२७३०	१	तिराम	४	११	२८	०९७००२६	सार्वजनिक उपयोग	गैर कृषि	५४.३	०-१-२-३.३
२७३१	१	तिराम	४	११	२९	०९७००२५	आवास	गैर कृषि	५२९.९	१-०-२-२.६
२७३२	१	तिराम	४	११	३०	०९७००२५	आवास	गैर कृषि	१८५९.०	३-१०-१-३.५
२७३३	१	तिराम	४	११	३१	०९७००२५	आवास	गैर कृषि	३२८९.३	६-७-१-३.२
२७३४	१	तिराम	४	११	३१	०९७००२६	आवास	गैर कृषि	३१८.२	०-१०-०-०.१
२७३५	१	तिराम	४	११	३२	०९७००२५	सार्वजनिक उपयोग	गैर कृषि	४६२.७	०-१४-२-०.८
२७३६	१	तिराम	४	११	३२	०९७००२५	सार्वजनिक उपयोग	गैर कृषि	१४९.१	०-४-२-३
२७३७	१	तिराम	४	११	३२	०९७००२६	सार्वजनिक उपयोग	गैर कृषि	३७३४.३	७-५-१-३.१
२७३८	१	तिराम	४	११	३३	०९७००२५	सार्वजनिक उपयोग	गैर कृषि	३१५८.२	६-३-१-१.२
२७३९	१	तिराम	४	११	३३	०९७००२६	सार्वजनिक उपयोग	गैर कृषि	२७३७.७	५-६-०-१.६
२७४०	१	तिराम	४	११	३४	०९७००२६	आवास	गैर कृषि	५८४०.९	११-७-२-३.१
२७४१	१	तिराम	४	११	३४	०९७००२५	आवास	गैर कृषि	१४.५	०-०-१-३.३
२७४२	१	तिराम	४	११	३५	०९७००२५	सार्वजनिक उपयोग	गैर कृषि	११४३.५	२-३-३-३.४
२७४३	१	तिराम	४	११	३५	०९७००२६	सार्वजनिक उपयोग	गैर कृषि	५७.६	०-१-३-१
२७४४	१	तिराम	४	११	३६	०९७००२५	कृषि	कृषि	८०९.२	१-९-१-३.२
२७४५	१	तिराम	४	११	३७	०९७००२५	कृषि	कृषि	८९२.७	१-१२-०-१.२
२७४६	१	तिराम	४	११	३८	०९७००२५	कृषि	कृषि	२६९३.१	५-४-२-३.२
२७४७	१	तिराम	४	११	३९	०९७००२५	आवास	गैर कृषि	१९५५.५	३-१३-१-४
२७४८	१	तिराम	४	११	३९	०९७००२५	कृषि	कृषि	७८६४.५	१५-७-१-१.४
२७४९	१	तिराम	४	११	४०	०९७००२५	कृषि	कृषि	३६८१.१	७-३-३-०.३
२७५०	१	तिराम	४	११	४१	०९७००२५	कृषि	कृषि	२८८३.२	५-१०-२-२.८
२७५१	१	तिराम	४	११	४२	०९७००२५	कृषि	कृषि	१०४७.०	२-०-३-२.८
२७५२	१	तिराम	४	११	४३	०९७००२५	कृषि	कृषि	७३८.२	१-७-०-३.५
२७५३	१	तिराम	४	११	४४	०९७००२५	कृषि	कृषि	४४२५.०	८-११-०-२.६
२७५४	१	तिराम	४	११	४५	०९७००२५	कृषि	कृषि	३६८२.६	७-३-३-१.१
२७५५	१	तिराम	४	११	४६	०९७००२५	कृषि	कृषि	४२४५.५	८-५-२-०.३
२७५६	१	तिराम	४	११	४७	०९७००२५	कृषि	कृषि	११८३.३	२-५-०-३.४
२७५७	१	तिराम	४	११	४८	०९७००२५	कृषि	कृषि	१७६७.८	३-७-२-१.६
२७५८	१	तिराम	४	११	४९	०९७००२५	कृषि	कृषि	२७२५.६	५-५-२-३.५
२७५९	१	तिराम	४	११	५०	०९७००२५	कृषि	कृषि	१०४४.३	२-०-३-१.५
२७६०	१	तिराम	४	११	५१	०९७००२५	कृषि	कृषि	२३५२.२	४-९-३-३.६
२७६१	१	तिराम	४	११	५२	०९७००२५	कृषि	कृषि	६९७.२	१-५-३-२.९
२७६२	१	तिराम	४	११	५३	०९७००२५	कृषि	कृषि	८६६.७	१-११-१-०.१
२७६३	१	तिराम	४	११	५३	०९७००२६	कृषि	कृषि	१४४.१	०-४-२-०.५
२७६४	१	तिराम	४	११	५४	०९७००२५	कृषि	कृषि	१४८६.७	२-१४-३-०.१
२७६५	१	तिराम	४	११	५४	०९७००२६	कृषि	कृषि	१८९.७	०-५-३-३.५
२७६६	१	तिराम	४	११	५५	०९७००२५	कृषि	कृषि	४६८.५	०-१४-२-३.८
२७६७	१	तिराम	४	११	५५	०९७००२६	कृषि	कृषि	३५.७	०-१-०-१.९
२७६८	१	तिराम	४	११	५६	०९७००२५	कृषि	कृषि	२४१.८	०-७-२-१.७
२७६९	१	तिराम	४	११	५६	०९७००२६	आवास	गैर कृषि	१२१७.८	२-६-१-०.८

क्र.सं.	पालिका वडा	साविक गाविस	गाविस वडा	गाविस कोड	कित्ता नं.	ग्रिड नं.	भू-उपयोग वर्ग	कृषि/ गैर कृषि	क्षेत्रफल (वर्ग मि.)	क्षेत्रफल (रो.आ.पै.दा.)
२७७०	१	तिराम	४	११	५७	०९७००२५	कृषि	कृषि	१५.७	०-०-१-३.९
२७७१	१	तिराम	४	११	५७	०९७००२६	आवास	गैर कृषि	१३०५.८	२-९-०-१.१
२७७२	१	तिराम	४	११	५८	०९७००२५	कृषि	कृषि	१०६३.८	२-१-१-३.३
२७७३	१	तिराम	४	११	५८	०९७००२६	कृषि	कृषि	५५०.५	१-१-१-१
२७७४	१	तिराम	४	११	५९	०९७००२५	कृषि	कृषि	१०१९.१	२-०-०-०.८
२७७५	१	तिराम	४	११	५९	०९७००२६	कृषि	कृषि	१२.७	०-०-१-२.४
२७७६	१	तिराम	४	११	६०	०९७००२५	कृषि	कृषि	१२७४.०	२-८-०-१.१
२७७७	१	तिराम	४	११	६१	०९७००२५	कृषि	कृषि	२८११.९	५-८-१-३.९
२७७८	१	तिराम	४	११	६१	०९७००२६	कृषि	कृषि	८४४.७	१-१०-२-१
२७७९	१	तिराम	४	११	६२	०९७००२५	कृषि	कृषि	३४७५.०	६-१३-१-०.६
२७८०	१	तिराम	४	११	६३	०९७००२५	कृषि	कृषि	७०२.०	१-६-०-१.२
२७८१	१	तिराम	४	११	६४	०९७००२५	कृषि	कृषि	२९४.६	०-९-१-०.२
२७८२	१	तिराम	४	११	६५	०९७००२५	कृषि	कृषि	३३७.१	०-१०-२-१.६
२७८३	१	तिराम	४	११	६६	०९७००२५	कृषि	कृषि	२५८.६	०-८-०-२.१
२७८४	१	तिराम	४	११	६७	०९७००२५	कृषि	कृषि	१२३५.३	२-६-३-१.६
२७८५	१	तिराम	४	११	६९	०९७००२५	कृषि	कृषि	२७३.५	५-५-१-१.४
२७८६	१	तिराम	४	११	७०	०९७००२५	कृषि	कृषि	४१४.२	०-१३-०-०.४
२७८७	१	तिराम	४	११	७१	०९७००२५	नदी, ताल तथा सिमसार	गैर कृषि	२११०५.१	४१-७-३-०
२७८८	१	तिराम	४	११	७१	०९७००२६	नदी, ताल तथा सिमसार	गैर कृषि	३३३६०.६	६५-९-०-२.९
२७८९	१	तिराम	४	११	७१	०९७००२७	नदी, ताल तथा सिमसार	गैर कृषि	३८८९.०	७-१०-१-०.९
२७९०	१	तिराम	४	११	७२	०९७००२५	कृषि	कृषि	१७८३.७	३-८-०-१.५
२७९१	१	तिराम	४	११	७३	०९७००२५	कृषि	कृषि	२६०.१	०-८-०-२.९
२७९२	१	तिराम	४	११	७४	०९७००२५	कृषि	कृषि	३००२.९	५-१४-१-३.१
२७९३	१	तिराम	४	११	७५	०९७००२५	कृषि	कृषि	२४३९.९	४-१२-२-३.७
२७९४	१	तिराम	४	११	७६	०९७००२५	कृषि	कृषि	१२५३.४	२-७-१-२.७
२७९५	१	तिराम	४	११	७७	०९७००२५	कृषि	कृषि	१८९.२	०-५-३-३.२
२७९६	१	तिराम	४	११	७८	०९७००२५	कृषि	कृषि	१८६.६	०-५-३-१.९
२७९७	१	तिराम	४	११	७९	०९७००२५	कृषि	कृषि	२१२१.०	४-२-२-३.३
२७९८	१	तिराम	४	११	८०	०९७००२५	कृषि	कृषि	१९१८.२	३-१२-१-१.२
२७९९	१	तिराम	४	११	८०	०९७००२६	कृषि	कृषि	२७.७	०-०-३-२
२८००	१	तिराम	४	११	८१	०९७००२६	नदी, ताल तथा सिमसार	गैर कृषि	११३६५.०	२२-५-१-२.८
२८०१	१	तिराम	४	११	८२	०९७००२६	कृषि	कृषि	१२९०.१	२-८-२-१.१
२८०२	१	तिराम	४	११	८३	०९७००२६	कृषि	कृषि	१९०७.७	३-११-३-३.९
२८०३	१	तिराम	४	११	८४	०९७००२६	कृषि	कृषि	८६५.१	१-११-०-३.३
२८०४	१	तिराम	४	११	८५	०९७००२६	कृषि	कृषि	१५९८.४	३-२-१-०.३
२८०५	१	तिराम	४	११	८६	०९७००२६	कृषि	कृषि	५१६.०	१-०-०-३.६
२८०६	१	तिराम	४	११	८७	०९७००२६	कृषि	कृषि	११२९.७	२-३-२-०.४
२८०७	१	तिराम	४	११	८९	०९७००२६	कृषि	कृषि	१४९२.७	२-१४-३-३.१
२८०८	१	तिराम	४	११	९०	०९७००२६	कृषि	कृषि	७१७०.७	१४-१-२-०.३
२८०९	१	तिराम	४	११	९०	०९७००२६	आवास	गैर कृषि	९३२.९	१-१३-१-१.४
२८१०	१	तिराम	४	११	९१	०९७००२६	कृषि	कृषि	३६०८.७	७-१-१-३.९
२८११	१	तिराम	४	११	९१	०९७००२६	आवास	गैर कृषि	११८२.५	२-५-०-३
२८१२	१	तिराम	४	११	९२	०९७००२६	आवास	गैर कृषि	२१०६.४	४-२-०-३.९
२८१३	१	तिराम	४	११	९२	०९७००२६	कृषि	कृषि	९६३.६	१-१४-१-०.९
२८१४	१	तिराम	४	११	९३	०९७००२६	कृषि	कृषि	५११०.२	१०-०-२-३.४
२८१५	१	तिराम	४	११	९३	०९७००२६	आवास	गैर कृषि	१३९.२	०-४-१-२
२८१६	१	तिराम	४	११	९४	०९७००२६	आवास	गैर कृषि	८५६.६	१-१०-३-३

क्र.सं.	पालिका वडा	साविक गाविस	गाविस वडा	गाविस कोड	कित्ता नं.	ग्रिड नं.	भू-उपयोग वर्ग	कृषि/ गैर कृषि	क्षेत्रफल (वर्ग मि.)	क्षेत्रफल (रो.आ.पै.दा.)
२८१७	१	तिराम	४	११	९४	०९७००२६	कृषि	कृषि	२८३२.९	५-९-०-१.५
२८१८	१	तिराम	४	११	९५	०९७००२६	आवास	गैर कृषि	७०२.१	१-६-०-१.३
२८१९	१	तिराम	४	११	९५	०९७००२६	कृषि	कृषि	२००२.१	३-१४-३-३.५
२८२०	१	तिराम	४	११	९६	०९७००२६	कृषि	कृषि	३१११.१	६-१-३-१.५
२८२१	१	तिराम	४	११	९७	०९७००२६	आवास	गैर कृषि	१०४८.४	२-०-३-३.६
२८२२	१	तिराम	४	११	९७	०९७००२६	कृषि	कृषि	४०९३.०	८-०-२-३.६
२८२३	१	तिराम	४	११	९८	०९७००२६	आवास	गैर कृषि	१३२१.८	२-९-२-१.१
२८२४	१	तिराम	४	११	९९	०९७००२६	सार्वजनिक उपयोग	गैर कृषि	४५८.६	०-१४-१-२.८
२८२५	१	तिराम	४	११	१००	०९७००२६	आवास	गैर कृषि	१९५६.०	३-१३-२-०.२
२८२६	१	तिराम	४	११	१००	०९७००२६	कृषि	कृषि	४८९०.२	९-९-३-०.७
२८२७	१	तिराम	४	११	१०१	०९७००२६	कृषि	कृषि	२३३०.९	४-९-१-०.९
२८२८	१	तिराम	४	११	१०२	०९७००२६	कृषि	कृषि	१९६१.८	३-१३-२-३.२
२८२९	१	तिराम	४	११	१०३	०९७००२६	कृषि	कृषि	२६९६.१	५-४-३-०.७
२८३०	१	तिराम	४	११	१०४	०९७००२६	कृषि	कृषि	१४२७.०	२-१२-३-२.१
२८३१	१	तिराम	४	११	१०५	०९७००२६	आवास	गैर कृषि	१०४१.७	२-०-३-०.२
२८३२	१	तिराम	४	११	१०५	०९७००२६	कृषि	कृषि	४९३७.४	९-११-१-०.५
२८३३	१	तिराम	४	११	१०६	०९७००२६	कृषि	कृषि	१६९६.८	३-५-१-१.८
२८३४	१	तिराम	४	११	१०७	०९११५८६	सार्वजनिक उपयोग	गैर कृषि	४४७२.८	८-१२-२-२.७
२८३५	१	तिराम	४	११	१०७	०९७००२७	सार्वजनिक उपयोग	गैर कृषि	१७८४२.०	३५-१-०-२
२८३६	१	तिराम	४	११	१०८	०९११५८६	सार्वजनिक उपयोग	गैर कृषि	११९८.२	२-५-२-२.९
२८३७	१	तिराम	४	११	१०८	०९७००२६	सार्वजनिक उपयोग	गैर कृषि	४१५.०	८-२-३-०.३
२८३८	१	तिराम	४	११	१०९	०९७००२६	सार्वजनिक उपयोग	गैर कृषि	१३५४८.६	२६-१०-०-१.६
२८३९	१	तिराम	४	११	११०	०९७००२६	कृषि	कृषि	४७७.५	०-१५-०-०.३
२८४०	१	तिराम	४	११	१११	०९७००२६	कृषि	कृषि	२८०.५	०-८-३-१.२
२८४१	१	तिराम	४	११	१११	०९७००२७	कृषि	कृषि	१५०१.८	२-१५-०-३.७
२८४२	१	तिराम	४	११	११४	०९७००२६	कृषि	कृषि	८६०.१	१-११-०-०.८
२८४३	१	तिराम	४	११	११५	०९७००२६	कृषि	कृषि	५३८.०	१-०-३-२.७
२८४४	१	तिराम	४	११	११६	०९७००२६	आवास	गैर कृषि	१२००.७	२-५-३-०.२
२८४५	१	तिराम	४	११	११७	०९७००२६	आवास	गैर कृषि	१३१२.८	२-९-१-०.६
२८४६	१	तिराम	४	११	१२०	०९७००२६	आवास	गैर कृषि	६६६.१	१-४-३-३.२
२८४७	१	तिराम	४	११	१२०	०९७००२७	आवास	गैर कृषि	७७.७	०-२-१-३.१
२८४८	१	तिराम	४	११	१२१	०९७००२६	आवास	गैर कृषि	७४८.३	१-७-२-०.६
२८४९	१	तिराम	४	११	१२१	०९७००२७	आवास	गैर कृषि	५.७	०-०-०-२.९
२८५०	१	तिराम	४	११	१२२	०९७००२६	आवास	गैर कृषि	९२६.४	१-१३-०-२.१
२८५१	१	तिराम	४	११	१२३	०९७००२६	आवास	गैर कृषि	८८२.६	१-११-३-०.१
२८५२	१	तिराम	४	११	१२४	०९७००२६	आवास	गैर कृषि	७३१.९	१-७-०-०.३
२८५३	१	तिराम	४	११	१२५	०९७००२६	आवास	गैर कृषि	५४४.४	१-१-०-१.९
२८५४	१	तिराम	४	११	१२६	०९७००२६	आवास	गैर कृषि	१४.०	०-०-१-३
२८५५	१	तिराम	४	११	१२६	०९७००२७	आवास	गैर कृषि	१३३२.४	२-९-३-२.४
२८५६	१	तिराम	४	११	१२८	०९७००२६	कृषि	कृषि	१४३६.२	२-१३-०-२.७
२८५७	१	तिराम	४	११	१२९	०९७००२६	कृषि	कृषि	२५५५.४	५-०-१-१.९
२८५८	१	तिराम	४	११	१३०	०९७००२६	कृषि	कृषि	२७८१.५	५-७-१-३.६
२८५९	१	तिराम	४	११	१३१	०९७००२६	कृषि	कृषि	८९५.५	१-१२-०-२.६
२८६०	१	तिराम	४	११	१३२	०९७००२६	कृषि	कृषि	९८९.९	१-१५-०-२.१
२८६१	१	तिराम	४	११	१३३	०९७००२६	कृषि	कृषि	९३५.७	१-१३-१-२.८
२८६२	१	तिराम	४	११	१३४	०९७००२६	कृषि	कृषि	१९४२.५	३-१३-०-१.५
२८६३	१	तिराम	४	११	१३५	०९७००२६	कृषि	कृषि	१९७०.५	३-१३-३-३.६

क्र.सं.	पालिका वडा	साविक गाविस	गाविस वडा	गाविस कोड	कित्ता नं.	ग्रिड नं.	भू-उपयोग वर्ग	कृषि/ गैर कृषि	क्षेत्रफल (वर्ग मि.)	क्षेत्रफल (रो.आ.पै.दा.)
२८६४	१	तिराम	४	११	१३७	०९७००२६	कृषि	कृषि	१२४७.७	२-७-०-३.८
२८६५	१	तिराम	४	११	१३८	०९७००२६	कृषि	कृषि	२७९३.१	५-७-३-१.५
२८६६	१	तिराम	४	११	१३९	०९७००२६	कृषि	कृषि	१५१८.६	२-१५-३-०.१
२८६७	१	तिराम	४	११	१४०	०९७००२६	कृषि	कृषि	१४०६.४	२-१२-०-३.७
२८६८	१	तिराम	४	११	१४१	०९७००२६	कृषि	कृषि	६६२.२	१-४-३-१.२
२८६९	१	तिराम	४	११	१४२	०९७००२६	कृषि	कृषि	३८११.८	७-७-३-२.१
२८७०	१	तिराम	४	११	१४३	०९७००२६	कृषि	कृषि	२८३९.२	५-९-१-०.७
२८७१	१	तिराम	४	११	१४५	०९७००२६	कृषि	कृषि	३२५५.४	६-६-१-२.१
२८७२	१	तिराम	४	११	१४६	०९७००२६	कृषि	कृषि	२०९१.५	४-१-३-०.५
२८७३	१	तिराम	४	११	१४७	०९७००२६	कृषि	कृषि	१९०४.६	३-११-३-२.४
२८७४	१	तिराम	४	११	१४८	०९७००२६	कृषि	कृषि	२१२८.९	४-२-३-३.२
२८७५	१	तिराम	४	११	१४९	०९७००२६	कृषि	कृषि	२८०१.६	५-८-०-१.७
२८७६	१	तिराम	४	११	१५०	०९७००२६	कृषि	कृषि	३०५९.३	६-०-०-३.४
२८७७	१	तिराम	४	११	१५१	०९७००२६	कृषि	कृषि	१९१९.१	३-१२-१-१.७
२८७८	१	तिराम	४	११	१५२	०९७००२६	कृषि	कृषि	७३०.३	१-६-३-३.५
२८७९	१	तिराम	४	११	१५३	०९११५८६	नदी, ताल तथा सिमसार	गैर कृषि	८५०१.७	१६-११-१-२
२८८०	१	तिराम	४	११	१५७	०९११५८६	आवास	गैर कृषि	८३४.५	१-१०-०-३.९
२८८१	१	तिराम	४	११	१५८	०९११५८६	आवास	गैर कृषि	६४५.२	१-४-१-०.७
२८८२	१	तिराम	४	११	१६२	०९११५८६	कृषि	कृषि	१०१३.६	१-१५-३-२
२८८३	१	तिराम	४	११	१६३	०९११५८६	कृषि	कृषि	१९४७.६	३-१३-१-०
२८८४	१	तिराम	४	११	१६४	०९११५८६	कृषि	कृषि	२२७६.६	४-७-२-१.६
२८८५	१	तिराम	४	११	१६५	०९११५८६	आवास	गैर कृषि	६३६.३	१-४-०-०.२
२८८६	१	तिराम	४	११	१६६	०९११५८६	सार्वजनिक उपयोग	गैर कृषि	११६४.५	२-४-२-२
२८८७	१	तिराम	४	११	१६७	०९११५८६	आवास	गैर कृषि	५४९.५	१-१-१-०.५
२८८८	१	तिराम	४	११	१६८	०९११५८६	आवास	गैर कृषि	२२५.६	०-७-०-१.५
२८८९	१	तिराम	४	११	१७०	०९११५८५	सार्वजनिक उपयोग	गैर कृषि	४२९.०	०-१३-१-३.९
२८९०	१	तिराम	४	११	१७०	०९११५८६	सार्वजनिक उपयोग	गैर कृषि	१३८२.६	२-११-१-३.७
२८९१	१	तिराम	४	११	१७१	०९११५८५	आवास	गैर कृषि	४५०७.४	८-१३-३-०.१
२८९२	१	तिराम	४	११	१७१	०९११५८६	आवास	गैर कृषि	१४९.७	०-४-२-३.३
२८९३	१	तिराम	४	११	१७३	०९११५८६	आवास	गैर कृषि	२७३.२	०-८-२-१.५
२८९४	१	तिराम	४	११	१७५	०९११५८६	आवास	गैर कृषि	१०१४.३	१-१५-३-२.४
२८९५	१	तिराम	४	११	१७५	०९११५८६	आवास	गैर कृषि	९३३.५	१-१३-१-१.७
२८९६	१	तिराम	४	११	१७६	०९११५८६	आवास	गैर कृषि	१३७९.१	२-११-१-२
२८९७	१	तिराम	४	११	१७७	०९११५८५	आवास	गैर कृषि	११.५	०-०-१-१.८
२८९८	१	तिराम	४	११	१७८	०९११५८६	आवास	गैर कृषि	१५९६.७	३-२-०-३.४
२८९९	१	तिराम	४	११	१७९	०९११५८६	आवास	गैर कृषि	३८६.९	०-१२-०-२.७
२९००	१	तिराम	४	११	१८०	०९११५८६	आवास	गैर कृषि	९४६.१	१-१३-३-०.१
२९०१	१	तिराम	४	११	१८१	०९११५८६	आवास	गैर कृषि	१७२.४	०-५-१-२.७
२९०२	१	तिराम	४	११	१८२	०९११५८६	आवास	गैर कृषि	४५८.६	०-१४-१-२.८
२९०३	१	तिराम	४	११	१८३	०९११५८६	सार्वजनिक उपयोग	गैर कृषि	४०६२.३	७-१५-३-०.१
२९०४	१	तिराम	४	११	१८६	०९११५८६	आवास	गैर कृषि	२६१३.०	५-२-०-२.८
२९०५	१	तिराम	४	११	१८८	०९११५८६	नदी, ताल तथा सिमसार	गैर कृषि	४६२३.१	९-१-१-२.३
२९०६	१	तिराम	४	११	१८९	०९११५८६	आवास	गैर कृषि	१२६५.६	२-७-३-०.८
२९०७	१	तिराम	४	११	१९०	०९११५८६	सार्वजनिक उपयोग	गैर कृषि	२०२.८	०-६-१-२
२९०८	१	तिराम	४	११	१९१	०९११५८६	आवास	गैर कृषि	१३००.९	२-८-३-२.६
२९०९	१	तिराम	४	११	१९२	०९११५८६	आवास	गैर कृषि	२२७२.२	४-७-१-३.४
२९१०	१	तिराम	४	११	१९२	०९११५८५	आवास	गैर कृषि	१०४.६	०-३-१-०.६

क्र.सं.	पालिका वडा	साविक गाविस	गाविस वडा	गाविस कोड	कित्ता नं.	ग्रिड नं.	भू-उपयोग वर्ग	कृषि/ गैर कृषि	क्षेत्रफल (वर्ग मि.)	क्षेत्रफल (रो.आ.पै.दा.)
२९११	१	तिराम	४	११	१९३	०९११५८५	आवास	गैर कृषि	२४७२.१	४-१३-२-३.९
२९१२	१	तिराम	४	११	१९३	०९११५८६	आवास	गैर कृषि	८५७.१	१-१०-३-३.३
२९१३	१	तिराम	४	११	१९४	०९११५८६	आवास	गैर कृषि	२११६.४	४-२-२-१
२९१४	१	तिराम	४	११	१९४	०९११५८५	आवास	गैर कृषि	९२.५	०-२-३-२.५
२९१५	१	तिराम	४	११	१९६	०९११५८६	आवास	गैर कृषि	१३६९.५	२-११-०-१.१
२९१६	१	तिराम	४	११	१९७	०९११५८६	आवास	गैर कृषि	९३९.८	१-१३-२-०.९
२९१७	१	तिराम	४	११	१९८	०९११५८६	आवास	गैर कृषि	५९५.३	१-२-२-३.६
२९१८	१	तिराम	४	११	१९९	०९११५८५	नदी, ताल तथा सिमसार	गैर कृषि	४३७.०	०-१३-२-३.९
२९१९	१	तिराम	४	११	१९९	०९११५८६	आवास	गैर कृषि	६४८.७	१-४-१-२.४
२९२०	१	तिराम	४	११	२००	०९११५८६	सार्वजनिक उपयोग	गैर कृषि	१८६८.३	३-१०-३-०.१
२९२१	१	तिराम	४	११	२०१	०९११५८६	आवास	गैर कृषि	६२२.२	१-३-२-१.१
२९२२	१	तिराम	४	११	२०४	०९११५८६	आवास	गैर कृषि	२१६०.५	४-३-३-३.२
२९२३	१	तिराम	४	११	२०४	०९११५८६	आवास	गैर कृषि	९३०.७	१-१३-१-०.३
२९२४	१	तिराम	४	११	२०५	०९११५८६	आवास	गैर कृषि	८४६.४	१-१०-२-१.९
२९२५	१	तिराम	४	११	२०६	०९११५८६	आवास	गैर कृषि	९९३.५	१-१५-०-३.९
२९२६	१	तिराम	४	११	२०७	०९११५८६	आवास	गैर कृषि	१५६०.०	३-१-०-१
२९२७	१	तिराम	४	११	२०८	०९११५८६	आवास	गैर कृषि	१०८१.२	२-२-०-०.१
२९२८	१	तिराम	४	११	२०९	०९११५८६	आवास	गैर कृषि	३९२.१	०-१२-१-१.३
२९२९	१	तिराम	४	११	२१०	०९११५८६	आवास	गैर कृषि	६१५.८	१-३-१-१.९
२९३०	१	तिराम	४	११	२११	०९११५८६	आवास	गैर कृषि	१२०१.१	२-५-३-०.४
२९३१	१	तिराम	४	११	२११	०९११५८६	आवास	गैर कृषि	९७४.४	१-१४-२-२.३
२९३२	१	तिराम	४	११	२१२	०९११५८६	सार्वजनिक उपयोग	गैर कृषि	११७५.८	२-४-३-३.७
२९३३	१	तिराम	४	११	२१३	०९११५८६	आवास	गैर कृषि	३४७०.७	६-१३-०-२.५
२९३४	१	तिराम	४	११	२१४	०९११५८६	आवास	गैर कृषि	२२९३.२	४-८-०-१.९
२९३५	१	तिराम	४	११	२१५	०९११५८६	आवास	गैर कृषि	१२८०.९	२-८-१-०.५
२९३६	१	तिराम	४	११	२१६	०९११५८६	कृषि	कृषि	१८३७.५	३-९-३-०.६
२९३७	१	तिराम	४	११	२१७	०९११५८६	सार्वजनिक उपयोग	गैर कृषि	४४३९.०	८-११-२-१.७
२९३८	१	तिराम	४	११	२१८	०९११५८६	सार्वजनिक उपयोग	गैर कृषि	११३.६	०-३-२-१.२
२९३९	१	तिराम	४	११	२१९	०९११५८६	आवास	गैर कृषि	१२०८.०	२-५-३-३.८
२९४०	१	तिराम	४	११	२२१	०९११५८६	आवास	गैर कृषि	११४७.१	२-४-०-१.२
२९४१	१	तिराम	४	११	२२१	०९११५८६	कृषि	कृषि	७४२.०	१-७-१-१.३
२९४२	१	तिराम	४	११	२२२	०९११५८६	कृषि	कृषि	२०४८.१	४-०-१-२.६
२९४३	१	तिराम	४	११	२२३	०९११५४५	नदी, ताल तथा सिमसार	गैर कृषि	१२८१५.६	२५-३-०-०.८
२९४४	१	तिराम	४	११	२२३	०९११५८६	नदी, ताल तथा सिमसार	गैर कृषि	१३७३६५.१	२७०-०-०-१.४
२९४५	१	तिराम	४	११	२२३	०९७००२६	नदी, ताल तथा सिमसार	गैर कृषि	२६८४०.०	५२-१२-०-१.७
२९४६	१	तिराम	४	११	२२४	०९११५८६	कृषि	कृषि	६९२२.२	१३-९-२-३.२
२९४७	१	तिराम	४	११	२२५	०९११५८६	कृषि	कृषि	१३६०.१	२-१०-३-०.४
२९४८	१	तिराम	४	११	२२६	०९११५८६	कृषि	कृषि	३६२९.८	७-२-०-२.५
२९४९	१	तिराम	४	११	२२९	०९११५८६	कृषि	कृषि	७३२.२	१-७-०-०.४
२९५०	१	तिराम	४	११	२३०	०९११५८६	कृषि	कृषि	२१८०.७	४-४-२-१.३
२९५१	१	तिराम	४	११	२३३	०९११५८६	आवास	गैर कृषि	६५७.२	१-४-२-२.७
२९५२	१	तिराम	४	११	२३४	०९११५८६	सार्वजनिक उपयोग	गैर कृषि	१२१४.९	२-६-०-३.३
२९५३	१	तिराम	४	११	२३५	०९११५८६	सार्वजनिक उपयोग	गैर कृषि	४९३९.३	९-११-१-१.४
२९५४	१	तिराम	४	११	२३६	०९११५८६	आवास	गैर कृषि	२७८.३	०-८-३-०.१
२९५५	१	तिराम	४	११	२३७	०९११५८६	आवास	गैर कृषि	५८६.९	१-२-१-३.३
२९५६	१	तिराम	४	११	२३८	०९११५८६	आवास	गैर कृषि	२१२.७	०-६-२-३.१
२९५७	१	तिराम	४	११	२३९	०९११५८६	आवास	गैर कृषि	१०९९.५	२-२-२-१.३

क्र.सं.	पालिका वडा	साविक गाविस	गाविस वडा	गाविस कोड	कित्ता नं.	ग्रिड नं.	भू-उपयोग वर्ग	कृषि/ गैर कृषि	क्षेत्रफल (वर्ग मि.)	क्षेत्रफल (रो.आ.पै.दा.)
२९५८	१	तिराम	४	११	२४०	०९११५८६	आवास	गैर कृषि	९९०.९	१-१५-०-२.६
२९५९	१	तिराम	४	११	२४०	०९११५८६	आवास	गैर कृषि	६२१.६	१-३-२-०.८
२९६०	१	तिराम	४	११	२४१	०९११५८६	आवास	गैर कृषि	१३०३.२	२-८-३-३.८
२९६१	१	तिराम	४	११	२४१	०९११५८६	आवास	गैर कृषि	२२६.६	०-७-०-२
२९६२	१	तिराम	४	११	२४३	०९११५८६	कृषि	कृषि	५२२८.१	१०-४-१-२.८
२९६३	१	तिराम	४	११	२४४	०९११५८६	आवास	गैर कृषि	११८५.१	२-५-१-०.३
२९६४	१	तिराम	४	११	२४४	०९११५८६	आवास	गैर कृषि	६०४.५	१-३-०-०.२
२९६५	१	तिराम	४	११	२४५	०९११५८६	आवास	गैर कृषि	६५१.३	१-४-१-३.७
२९६६	१	तिराम	४	११	२४६	०९११५८६	आवास	गैर कृषि	९४६.५	१-१३-३-०.३
२९६७	१	तिराम	४	११	२४६	०९११५८६	आवास	गैर कृषि	६२५.२	१-३-२-२.६
२९६८	१	तिराम	४	११	२४७	०९११५८६	आवास	गैर कृषि	१८५१.५	३-१०-०-३.६
२९६९	१	तिराम	४	११	२४७	०९११५८६	आवास	गैर कृषि	७५.२	०-२-१-१.८
२९७०	१	तिराम	४	११	२४८	०९११५८६	आवास	गैर कृषि	८६२.८	१-११-०-२.२
२९७१	१	तिराम	४	११	२४९	०९११५८६	आवास	गैर कृषि	९३४.५	१-१३-१-२.२
२९७२	१	तिराम	४	११	२५०	०९११५८६	आवास	गैर कृषि	१९००.९	३-११-३-०.५
२९७३	१	तिराम	४	११	२५१	०९११५८६	आवास	गैर कृषि	२२९१.७	४-८-०-१.२
२९७४	१	तिराम	४	११	२५१	०९११५८६	आवास	गैर कृषि	६४५.८	१-४-१-१
२९७५	१	तिराम	४	११	२५२	०९११५८६	आवास	गैर कृषि	१४२९.४	२-१२-३-३.३
२९७६	१	तिराम	४	११	२५३	०९११५८६	आवास	गैर कृषि	७४९.९	१-७-२-१.४
२९७७	१	तिराम	४	११	२५४	०९११५८६	आवास	गैर कृषि	१११७.४	२-३-०-२.३
२९७८	१	तिराम	४	११	२५५	०९११५८६	आवास	गैर कृषि	२१७९.४	४-४-२-०.७
२९७९	१	तिराम	४	११	२५५	०९११५८६	आवास	गैर कृषि	६२४.७	१-३-२-२.३
२९८०	१	तिराम	४	११	२५६	०९११५८६	सार्वजनिक उपयोग	गैर कृषि	२०१४.८	३-१५-१-१.९
२९८१	१	तिराम	४	११	२५७	०९११५८६	आवास	गैर कृषि	१७०३.१	३-५-२-१
२९८२	१	तिराम	४	११	२५८	०९११५८६	आवास	गैर कृषि	३७५.५	०-११-३-१
२९८३	१	तिराम	४	११	२५९	०९११५८६	आवास	गैर कृषि	७२९.३	१-६-३-३
२९८४	१	तिराम	४	११	२६०	०९११५८६	आवास	गैर कृषि	२१५.०	४-३-३-१.९
२९८५	१	तिराम	४	११	२६१	०९११५८६	आवास	गैर कृषि	२६९०.५	५-४-२-१.८
२९८६	१	तिराम	४	११	२६२	०९११५८५	आवास	गैर कृषि	११.३	०-०-१-१.७
२९८७	१	तिराम	४	११	२६२	०९११५८५	आवास	गैर कृषि	१२.३	०-०-१-२.२
२९८८	१	तिराम	४	११	२६२	०९११५८६	आवास	गैर कृषि	१२७०.२	२-७-३-३.२
२९८९	१	तिराम	४	११	२६३	०९११५८५	आवास	गैर कृषि	११७१.६	२-४-३-१.५
२९९०	१	तिराम	४	११	२६३	०९११५८६	आवास	गैर कृषि	४३.८	०-१-१-२.१
२९९१	१	तिराम	४	११	२६४	०९११५८६	आवास	गैर कृषि	२०७४.१	४-१-०-३.७
२९९२	१	तिराम	४	११	२६५	०९११५८६	आवास	गैर कृषि	२४७५.७	४-१३-३-१.८
२९९३	१	तिराम	४	११	२६५	०९११५८६	आवास	गैर कृषि	९८.९	०-३-०-१.८
२९९४	१	तिराम	४	११	२६६	०९११५८६	आवास	गैर कृषि	९९६.४	१-१५-१-१.४
२९९५	१	तिराम	४	११	२६७	०९११५८६	आवास	गैर कृषि	५५.९	१-१-२-१.२
२९९६	१	तिराम	४	११	२६८	०९११५८६	कृषि	कृषि	१८१६.०	३-९-०-१.८
२९९७	१	तिराम	४	११	२६९	०९११५८६	आवास	गैर कृषि	६४०.४	१-४-०-२.३
२९९८	१	तिराम	४	११	२७०	०९११५८६	कृषि	कृषि	३४८.८	०-१०-३-३.५
२९९९	१	तिराम	४	११	२७२	०९११५८६	आवास	गैर कृषि	४८२.०	०-१५-०-२.५
३०००	१	तिराम	४	११	२७५	०९११५८६	आवास	गैर कृषि	१०९९.१	२-२-२-१
३००१	१	तिराम	४	११	२७६	०९११५८६	आवास	गैर कृषि	३८५.२	०-१२-०-१.८
३००२	१	तिराम	४	११	२७७	०९११५८६	आवास	गैर कृषि	३३८.४	०-१०-२-२.३
३००३	१	तिराम	४	११	२७८	०९११५८६	आवास	गैर कृषि	१४५६.८	२-१३-३-१
३००४	१	तिराम	४	११	२७९	०९११५८६	आवास	गैर कृषि	१००१.६	१-१५-२-०

क्र.सं.	पालिका वडा	साविक गाविस	गाविस वडा	गाविस कोड	कित्ता नं.	ग्रिड नं.	भू-उपयोग वर्ग	कृषि/ गैर कृषि	क्षेत्रफल (वर्ग मि.)	क्षेत्रफल (रो.आ.पै.दा.)
३००५	१	तिराम	४	११	२८०	०९११५८६	आवास	गैर कृषि	८५.८	०-२-२-३.२
३००६	१	तिराम	४	११	२८१	०९११५८६	आवास	गैर कृषि	८८.२	०-२-३-०.४
३००७	१	तिराम	४	११	२८३	०९११५८६	आवास	गैर कृषि	५१४.४	१-०-०-२.८
३००८	१	तिराम	४	११	२८४	०९११५८६	आवास	गैर कृषि	६३४.६	१-३-३-३.३
३००९	१	तिराम	४	११	२८५	०९११५८६	आवास	गैर कृषि	७५३.२	१-७-२-३
३०१०	१	तिराम	४	११	२८६	०९११५८६	आवास	गैर कृषि	५७८.४	१-२-०-३
३०११	१	तिराम	४	११	२८७	०९११५८६	आवास	गैर कृषि	२६०.४	०-८-०-३
३०१२	१	तिराम	४	११	२८८	०९११५८६	आवास	गैर कृषि	२४२.१	०-७-२-१.८
३०१३	१	तिराम	४	११	२८९	०९११५८६	आवास	गैर कृषि	६८१.८	१-५-१-३.१
३०१४	१	तिराम	४	११	२९०	०९११५८६	कृषि	कृषि	१४८२.०	२-१४-२-१.७
३०१५	१	तिराम	४	११	२९१	०९११५८६	नदी, ताल तथा सिमसार	गैर कृषि	७८४९.०	१५-६-३-१.६
३०१६	१	तिराम	४	११	२९२	०९११५८६	आवास	गैर कृषि	३२५.२	०-१०-०-३.७
३०१७	१	तिराम	४	११	२९२	०९११५८६	कृषि	कृषि	५८४८.०	११-७-३-२.७
३०१८	१	तिराम	४	११	२९३	०९११५८६	सार्वजनिक उपयोग	गैर कृषि	८४६२.४	१६-१०-०-२.२
३०१९	१	तिराम	४	११	२९४	०९११५८६	कृषि	कृषि	१२०८२.८	२३-११-३-४
३०२०	१	तिराम	४	११	२९५	०९११५८६	नदी, ताल तथा सिमसार	गैर कृषि	३७६.५	०-११-३-१.५
३०२१	१	तिराम	४	११	२९६	०९११५८६	आवास	गैर कृषि	११३३.७	२-३-२-२.५
३०२२	१	तिराम	४	११	२९६	०९११५८६	कृषि	कृषि	६१८३.४	१२-२-१-३.५
३०२३	१	तिराम	४	११	२९७	०९११५८६	आवास	गैर कृषि	१०११.७	१-१५-३-१.१
३०२४	१	तिराम	४	११	२९८	०९११५८६	सार्वजनिक उपयोग	गैर कृषि	४४६.७	०-१४-०-०.८
३०२५	१	तिराम	४	११	३००	०९११५८६	आवास	गैर कृषि	२५५२.६	५-०-१-०.५
३०२६	१	तिराम	४	११	३००	०९११५८६	कृषि	कृषि	२७०३.३	५-५-०-०.३
३०२७	१	तिराम	४	११	३०१	०९११५८६	आवास	गैर कृषि	२२४.१	०-७-०-०.८
३०२८	१	तिराम	४	११	३०१	०९११५८६	कृषि	कृषि	१३३०.४	२-९-३-१.४
३०२९	१	तिराम	४	११	३०३	०९११५८६	कृषि	कृषि	१३३३.९	२-९-३-३.२
३०३०	१	तिराम	४	११	३०४	०९११५८६	कृषि	कृषि	४४०५.४	८-१०-२-०.८
३०३१	१	तिराम	४	११	३०५	०९११५८६	कृषि	कृषि	१७७१.०	३-७-२-३.२
३०३२	१	तिराम	४	११	३०८	०९११५८६	कृषि	कृषि	१७३७.५	३-६-२-२.३
३०३३	१	तिराम	४	११	३१०	०९११५८६	सार्वजनिक उपयोग	गैर कृषि	३१८६२.२	६२-१०-०-०.९
३०३४	१	तिराम	४	११	३११	०९११५८५	आवास	गैर कृषि	१९९.२	०-६-१-०.२
३०३५	१	तिराम	४	११	३१३	०९११५८५	सार्वजनिक उपयोग	गैर कृषि	७२१.४	१-६-२-३
३०३६	१	तिराम	४	११	३१४	०९११५८५	आवास	गैर कृषि	१४२८.२	२-१२-३-२.७
३०३७	१	तिराम	४	११	३१५	०९११५८५	आवास	गैर कृषि	१३७.३	०-४-१-१.१
३०३८	१	तिराम	४	११	३१६	०९११५८५	आवास	गैर कृषि	१७६.७	०-५-२-०.९
३०३९	१	तिराम	४	११	३१७	०९११५८५	आवास	गैर कृषि	९८९.५	१-१५-०-१.९
३०४०	१	तिराम	४	११	३१८	०९११५८५	आवास	गैर कृषि	९१३.०	१-१२-२-३.४
३०४१	१	तिराम	४	११	३१९	०९११५८५	आवास	गैर कृषि	१६१९.१	३-२-३-२.७
३०४२	१	तिराम	४	११	३२०	०९११५८५	कृषि	कृषि	५५७१.९	१०-१५-०-३.८
३०४३	१	तिराम	४	११	३२१	०९११५८५	आवास	गैर कृषि	५४१.८	१-१-०-०.७
३०४४	१	तिराम	४	११	३२२	०९११५८५	कृषि	कृषि	२८६.६	०-९-०-०.२
३०४५	१	तिराम	४	११	३२३	०९११५८५	कृषि	कृषि	२७५.६	०-८-२-२.७
३०४६	१	तिराम	४	११	३२४	०९११५८५	कृषि	कृषि	३१९.७	०-१०-०-०.९
३०४७	१	तिराम	४	११	३२५	०९११५८५	कृषि	कृषि	२९२.७	०-९-०-३.३
३०४८	१	तिराम	४	११	३२६	०९११५८५	कृषि	कृषि	२६८४.९	५-४-१-३
३०४९	१	तिराम	४	११	३२७	०९११५८५	नदी, ताल तथा सिमसार	गैर कृषि	१८९७.१	३-११-२-२.६
३०५०	१	तिराम	४	११	३२८	०९११५८५	सार्वजनिक उपयोग	गैर कृषि	३४७८.४	६-१३-१-२.३
३०५१	१	तिराम	४	११	३२९	०९११५८५	कृषि	कृषि	३८९३.३	७-१०-१-३.१

क्र.सं.	पालिका वडा	साविक गाविस	गाविस वडा	गाविस कोड	कित्ता नं.	ग्रिड नं.	भू-उपयोग वर्ग	कृषि/ गैर कृषि	क्षेत्रफल (वर्ग मि.)	क्षेत्रफल (रो.आ.पै.दा.)
३०५२	१	तिराम	४	११	३३०	०९११५८५	आवास	गैर कृषि	१३७६.४	२-११-१-०.६
३०५३	१	तिराम	४	११	३३१	०९११५८५	आवास	गैर कृषि	९४५.९	१-१३-२-४
३०५४	१	तिराम	४	११	३३२	०९११५८५	आवास	गैर कृषि	१६४४.७	३-३-२-३.६
३०५५	१	तिराम	४	११	३३३	०९११५८५	आवास	गैर कृषि	१७१४.९	३-५-३-२.९
३०५६	१	तिराम	४	११	३३४	०९११५८५	आवास	गैर कृषि	१५७५.३	३-१-२-०.७
३०५७	१	तिराम	४	११	३३५	०९११५८५	आवास	गैर कृषि	१५३९.४	३-०-१-२.६
३०५८	१	तिराम	४	११	३३६	०९११५८५	आवास	गैर कृषि	१४२४.८	२-१२-३-१
३०५९	१	तिराम	४	११	३४०	०९११५८५	आवास	गैर कृषि	२६९५.१	५-४-३-०.१
३०६०	१	तिराम	४	११	३४१	०९११५८५	आवास	गैर कृषि	२७०५.१	५-५-०-१.२
३०६१	१	तिराम	४	११	३४३	०९११५८५	आवास	गैर कृषि	९७६.७	१-१४-२-३.५
३०६२	१	तिराम	४	११	३४४	०९११५८५	आवास	गैर कृषि	८५३.८	१-१०-३-१.६
३०६३	१	तिराम	४	११	३४५	०९११५८५	आवास	गैर कृषि	४६८.७	०-१४-२-३.९
३०६४	१	तिराम	४	११	३४६	०९११५८५	आवास	गैर कृषि	१२४.२	०-३-३-२.५
३०६५	१	तिराम	४	११	३४९	०९११५८५	आवास	गैर कृषि	३५५.३	०-११-०-२.८
३०६६	१	तिराम	४	११	३५०	०९११५८५	आवास	गैर कृषि	३४३.१	०-१०-३-०.६
३०६७	१	तिराम	४	११	३५१	०९११५८५	आवास	गैर कृषि	४२८.९	०-१३-१-३.८
३०६८	१	तिराम	४	११	३५२	०९११५८५	नदी, ताल तथा सिमसार	गैर कृषि	४१९.२	०-१३-०-३
३०६९	१	तिराम	४	११	३५३	०९११५८५	कृषि	कृषि	१२२३.२	२-६-१-३.५
३०७०	१	तिराम	४	११	३५४	०९११५८५	कृषि	कृषि	३३४.४	०-१०-२-०.३
३०७१	१	तिराम	४	११	३५५	०९११५८५	कृषि	कृषि	३७६.७	०-११-३-१.५
३०७२	१	तिराम	४	११	३५६	०९११५८५	कृषि	कृषि	३५४.७	०-११-०-२.५
३०७३	१	तिराम	४	११	३५७	०९११५८५	आवास	गैर कृषि	११५२.४	२-४-०-३.९
३०७४	१	तिराम	४	११	३५८	०९११५८५	कृषि	कृषि	१७३९.०	३-६-२-३
३०७५	१	तिराम	४	११	३५९	०९११५८५	कृषि	कृषि	५६५.६	१-१-३-०.६
३०७६	१	तिराम	४	११	३६०	०९११५८५	कृषि	कृषि	१८०१.१	३-८-२-२.३
३०७७	१	तिराम	४	११	३६१	०९११५८५	कृषि	कृषि	६८४.१	१-५-२-०.२
३०७८	१	तिराम	४	११	३६३	०९११५८५	कृषि	कृषि	२१९९.४	४-५-०-२.७
३०७९	१	तिराम	४	११	३६४	०९११५८५	कृषि	कृषि	२०८४.४	४-१-२-०.८
३०८०	१	तिराम	४	११	३६५	०९११५८५	कृषि	कृषि	१८६१.२	३-१०-२-०.५
३०८१	१	तिराम	४	११	३६६	०९११५८५	कृषि	कृषि	१४५८.७	२-१३-३-२
३०८२	१	तिराम	४	११	३६७	०९११५८५	कृषि	कृषि	६८०.३	१-५-१-२.३
३०८३	१	तिराम	४	११	३६८	०९११५८५	कृषि	कृषि	७६२.५	१-७-३-३.७
३०८४	१	तिराम	४	११	३६९	०९११५८५	कृषि	कृषि	१९९८.५	३-१४-३-१.६
३०८५	१	तिराम	४	११	३७०	०९११५८५	कृषि	कृषि	१४९९.४	२-१५-०-२.५
३०८६	१	तिराम	४	११	३७१	०९११५८५	कृषि	कृषि	१६८८.१	३-५-०-१.४
३०८७	१	तिराम	४	११	३७२	०९११५८५	कृषि	कृषि	२३५३.७	४-१०-०-०.४
३०८८	१	तिराम	४	११	३७३	०९११५८५	कृषि	कृषि	६१२२.०	१२-०-२-०.६
३०८९	१	तिराम	४	११	३७४	०९११५८५	कृषि	कृषि	१५९७.९	३-२-१-०
३०९०	१	तिराम	४	११	३७५	०९११५८५	सार्वजनिक उपयोग	गैर कृषि	८८९.७	१-११-३-३.७
३०९१	१	तिराम	४	११	३७६	०९११५८५	कृषि	कृषि	४१४८.५	८-२-१-३.५
३०९२	१	तिराम	४	११	३७७	०९११५८५	कृषि	कृषि	१११३.१	२-३-०-०.१
३०९३	१	तिराम	४	११	३७८	०९११५८५	कृषि	कृषि	१८५३.३	३-१०-१-०.६
३०९४	१	तिराम	४	११	३७९	०९११५८५	कृषि	कृषि	२२५२.५	४-६-३-१.४
३०९५	१	तिराम	४	११	३८०	०९११५८५	कृषि	कृषि	१२७०.१	२-७-३-३.१
३०९६	१	तिराम	४	११	३८१	०९११५८५	नदी, ताल तथा सिमसार	गैर कृषि	१९६०.९	३-१३-२-२.७
३०९७	१	तिराम	४	११	३८२	०९११५८५	कृषि	कृषि	१२२९.४	२-६-२-२.६
३०९८	१	तिराम	४	११	३८३	०९११५८५	कृषि	कृषि	१४३८.०	२-१३-०-३.६

क्र.सं.	पालिका वडा	साविक गाविस	गाविस वडा	गाविस कोड	कित्ता नं.	ग्रिड नं.	भू-उपयोग वर्ग	कृषि/ गैर कृषि	क्षेत्रफल (वर्ग मि.)	क्षेत्रफल (रो.आ.पै.दा.)
३०९९	१	तिराम	४	११	३८४	०९११५८५	कृषि	कृषि	६४९.९	१-४-१-३
३१००	१	तिराम	४	११	३८५	०९११५८५	कृषि	कृषि	१७३७.३	३-६-२-२.२
३१०१	१	तिराम	४	११	३८६	०९११५८५	कृषि	कृषि	१८३६.९	३-९-३-०.३
३१०२	१	तिराम	४	११	३८७	०९११५८५	कृषि	कृषि	१६९०.०	३-५-०-२.४
३१०३	१	तिराम	४	११	३८९	०९११५८५	कृषि	कृषि	२२२०.६	४-५-३-१.४
३१०४	१	तिराम	४	११	३९०	०९११५८५	कृषि	कृषि	७७६.४	१-८-१-२.७
३१०५	१	तिराम	४	११	३९१	०९११५८५	कृषि	कृषि	१४५७.४	२-१३-३-१.३
३१०६	१	तिराम	४	११	३९२	०९११५८५	कृषि	कृषि	२३४७.३	४-९-३-१.२
३१०७	१	तिराम	४	११	३९३	०९११५८५	कृषि	कृषि	१७७.३	३-६-०-०.१
३१०८	१	तिराम	४	११	३९४	०९११५८५	आवास	गैर कृषि	१३५४.१	२-१०-२-१.४
३१०९	१	तिराम	४	११	३९५	०९११५८५	कृषि	कृषि	२०१८.५	३-१५-१-३.७
३११०	१	तिराम	४	११	३९६	०९११५८५	आवास	गैर कृषि	८४४.३	१-१०-२-०.९
३१११	१	तिराम	४	११	३९७	०९११५८५	आवास	गैर कृषि	५६०.३	१-१-२-१.९
३११२	१	तिराम	४	११	३९८	०९११५८५	कृषि	कृषि	१९७४.७	३-१४-०-१.७
३११३	१	तिराम	४	११	३९९	०९११५८५	कृषि	कृषि	१६२८.४	३-३-०-३.४
३११४	१	तिराम	४	११	४०१	०९११५८५	आवास	गैर कृषि	२३३.८	०-७-१-१.७
३११५	१	तिराम	४	११	४०१	०९११५८५	आवास	गैर कृषि	१३१६.९	२-९-१-२.७
३११६	१	तिराम	४	११	४०२	०९११५८५	कृषि	कृषि	१२८५.६	२-८-१-२.९
३११७	१	तिराम	४	११	४०३	०९११५८५	कृषि	कृषि	२०४७.४	४-०-१-२.३
३११८	१	तिराम	४	११	४०५	०९११५८५	आवास	गैर कृषि	१०८७.९	२-२-०-३.४
३११९	१	तिराम	४	११	४०५	०९११५८५	कृषि	कृषि	८३०५.०	१६-५-०-३.१
३१२०	१	तिराम	४	११	४०६	०९११५८५	कृषि	कृषि	२३४३.०	४-९-२-३
३१२१	१	तिराम	४	११	४०७	०९११५८५	कृषि	कृषि	१०८९.८	२-२-१-०.४
३१२२	१	तिराम	४	११	४१०	०९११५८५	कृषि	कृषि	१३८८.६	२-११-२-२.७
३१२३	१	तिराम	४	११	४१२	०९११५८५	कृषि	कृषि	९९८.८	१-१५-१-२.६
३१२४	१	तिराम	४	११	४१३	०९११५८५	कृषि	कृषि	६२७.६	१-३-२-३.८
३१२५	१	तिराम	४	११	४१४	०९११५८५	कृषि	कृषि	७१३.७	१-६-१-३.२
३१२६	१	तिराम	४	११	४१५	०९७००२७	नदी, ताल तथा सिमसार	गैर कृषि	२४३६७.०	४७-१४-१-१.४
३१२७	१	तिराम	४	११	४१६	०९७००२७	कृषि	कृषि	१०००.६	१-१५-१-३.५
३१२८	१	तिराम	४	११	४१८	०९७००२७	नदी, ताल तथा सिमसार	गैर कृषि	७८१.२	१-८-२-१.१
३१२९	१	तिराम	४	११	४१९	०९७००२७	कृषि	कृषि	१५४३.१	३-०-२-०.५
३१३०	१	तिराम	४	११	४२०	०९७००२७	कृषि	कृषि	१७२३.४	३-६-०-३.२
३१३१	१	तिराम	४	११	४२१	०९७००२७	कृषि	कृषि	९७०.६	१-१४-२-०.४
३१३२	१	तिराम	४	११	४२३	०९७००२७	कृषि	कृषि	१९७५.९	३-१४-०-२.२
३१३३	१	तिराम	४	११	४२४	०९७००२७	कृषि	कृषि	८०१.७	१-९-०-३.४
३१३४	१	तिराम	४	११	४२५	०९७००२७	कृषि	कृषि	४४०.४	०-१३-३-१.६
३१३५	१	तिराम	४	११	४२६	०९७००२७	कृषि	कृषि	५५४.१	१-१-१-२.८
३१३६	१	तिराम	४	११	४२७	०९७००२७	कृषि	कृषि	८६४.६	१-११-०-३.१
३१३७	१	तिराम	४	११	४२९	०९७००२७	कृषि	कृषि	२४०.०	०-७-२-०.८
३१३८	१	तिराम	४	११	४३०	०९७००२७	कृषि	कृषि	३४३.७	०-१०-३-१
३१३९	१	तिराम	४	११	४३१	०९७००२७	कृषि	कृषि	१६३१.५	३-३-१-१
३१४०	१	तिराम	४	११	४३२	०९७००२७	कृषि	कृषि	७९८.३	१-९-०-१.७
३१४१	१	तिराम	४	११	४३४	०९७००२७	कृषि	कृषि	४९३.२	०-१५-२-०.२
३१४२	१	तिराम	४	११	४३६	०९७००२७	कृषि	कृषि	२४४४.२	४-१२-३-१.९
३१४३	१	तिराम	४	११	४३७	०९७००२७	कृषि	कृषि	१०८२.७	२-२-०-०.८
३१४४	१	तिराम	४	११	४३८	०९७००२७	कृषि	कृषि	१४०६.६	२-१२-०-३.८
३१४५	१	तिराम	४	११	४३९	०९७००२७	कृषि	कृषि	८८३.७	१-११-३-०.७

क्र.सं.	पालिका वडा	साविक गाविस	गाविस वडा	गाविस कोड	कित्ता नं.	ग्रिड नं.	भू-उपयोग वर्ग	कृषि/ गैर कृषि	क्षेत्रफल (वर्ग मि.)	क्षेत्रफल (रो.आ.पै.दा.)
३१४६	१	तिराम	४	११	४४०	०९७००२७	कृषि	कृषि	७८०.१	१-८-२-०.५
३१४७	१	तिराम	४	११	४४१	०९७००२७	कृषि	कृषि	३८८.८	०-१२-०-३.६
३१४८	१	तिराम	४	११	४४२	०९७००२७	कृषि	कृषि	१३५४.८	२-१०-२-१.७
३१४९	१	तिराम	४	११	४४३	०९७००२७	कृषि	कृषि	५५४.९	१-१-१-३.२
३१५०	१	तिराम	४	११	४४५	०९७००२७	कृषि	कृषि	४९७३.७	९-१२-१-२.७
३१५१	१	तिराम	४	११	४४६	०९७००२७	कृषि	कृषि	७५६.७	१-७-३-०.८
३१५२	१	तिराम	४	११	४४७	०९७००२७	कृषि	कृषि	१८४१.५	३-९-३-२.६
३१५३	१	तिराम	४	११	४४७	०९७००२७	कृषि	कृषि	८४४.३	१-१०-२-०.८
३१५४	१	तिराम	४	११	४४८	०९७००२७	आवास	गैर कृषि	४९१.१	०-१५-१-३.१
३१५५	१	तिराम	४	११	४५६	०९७००२७	आवास	गैर कृषि	२४७७.२	४-१३-३-२.५
३१५६	१	तिराम	४	११	४५८	०९७००२७	नदी, ताल तथा सिमसार	गैर कृषि	५९.८	०-१-३-२.१
३१५७	१	तिराम	४	११	४५९	०९७००२७	कृषि	कृषि	२०७.३	०-६-२-०.३
३१५८	१	तिराम	४	११	४६०	०९७००२७	कृषि	कृषि	७०९.७	१-६-१-१.१
३१५९	१	तिराम	४	११	४६१	०९७००२७	आवास	गैर कृषि	९१५.१	१-१२-३-०.५
३१६०	१	तिराम	४	११	४६२	०९७००२७	आवास	गैर कृषि	८३३.४	१-१०-०-३.४
३१६१	१	तिराम	४	११	४६३	०९७००२७	आवास	गैर कृषि	४६०.५	०-१४-१-३.७
३१६२	१	तिराम	४	११	४६४	०९७००२७	आवास	गैर कृषि	१०४७.५	२-०-३-३.१
३१६३	१	तिराम	४	११	४६५	०९७००२७	आवास	गैर कृषि	८५२.६	१-१०-३-१
३१६४	१	तिराम	४	११	४६६	०९७००२७	आवास	गैर कृषि	१५००.३	२-१५-०-२.९
३१६५	१	तिराम	४	११	४६७	०९७००२७	कृषि	कृषि	९००.६	१-१२-१-१.२
३१६६	१	तिराम	४	११	४६८	०९७००२७	कृषि	कृषि	५१६.७	१-०-०-४
३१६७	१	तिराम	४	११	४६९	०९७००२७	कृषि	कृषि	२६९.९	०-८-१-३.८
३१६८	१	तिराम	४	११	४७०	०९७००२७	कृषि	कृषि	४८८.३	०-१५-१-१.७
३१६९	१	तिराम	४	११	४७१	०९७००२७	नदी, ताल तथा सिमसार	गैर कृषि	१०२४.१	२-०-०-३.३
३१७०	१	तिराम	४	११	४७२	०९७००२७	आवास	गैर कृषि	७९०.४	१-८-३-१.७
३१७१	१	तिराम	४	११	४७२	०९७००२७	कृषि	कृषि	२८५३.९	५-९-३-०.१
३१७२	१	तिराम	४	११	४७३	०९७००२७	आवास	गैर कृषि	२१०६.६	४-२-१-०
३१७३	१	तिराम	४	११	४७५	०९७००२७	आवास	गैर कृषि	१०६३.८	२-१-१-३.३
३१७४	१	तिराम	४	११	४७७	०९७००२७	आवास	गैर कृषि	४६५.१	०-१४-२-२
३१७५	१	तिराम	४	११	४७९	०९७००२७	आवास	गैर कृषि	२१४८.२	४-३-२-१
३१७६	१	तिराम	४	११	४८०	०९७००२७	आवास	गैर कृषि	३२६३.९	६-६-२-२.४
३१७७	१	तिराम	४	११	४८१	०९७००२७	आवास	गैर कृषि	८६८.६	१-११-१-१.१
३१७८	१	तिराम	४	११	४८२	०९७००२७	आवास	गैर कृषि	२१२१.७	४-२-२-३.६
३१७९	१	तिराम	४	११	४८३	०९७००२७	आवास	गैर कृषि	२५८०.६	५-१-०-२.५
३१८०	१	तिराम	४	११	४८४	०९७००२७	आवास	गैर कृषि	१०९०.३	२-२-१-०.६
३१८१	१	तिराम	४	११	४८५	०९७००२७	आवास	गैर कृषि	१४९८.४	२-१५-०-२
३१८२	१	तिराम	४	११	४८७	०९७००२७	आवास	गैर कृषि	१४८५.०	२-१४-२-३.२
३१८३	१	तिराम	४	११	४८८	०९७००२७	आवास	गैर कृषि	२५४.८	०-८-०-०.२
३१८४	१	तिराम	४	११	४८९	०९७००२७	आवास	गैर कृषि	४०९.६	०-१२-३-२.१
३१८५	१	तिराम	४	११	४९०	०९७००२७	आवास	गैर कृषि	८४९.३	१-१०-२-३.४
३१८६	१	तिराम	४	११	४९१	०९७००२७	आवास	गैर कृषि	८२३.६	१-९-३-२.४
३१८७	१	तिराम	४	११	४९२	०९७००२७	आवास	गैर कृषि	४३७.८	०-१३-३-०.३
३१८८	१	तिराम	४	११	४९३	०९७००२७	आवास	गैर कृषि	३७०.२	०-११-२-२.३
३१८९	१	तिराम	४	११	४९४	०९७००२७	आवास	गैर कृषि	१०६२.६	२-१-१-२.७
३१९०	१	तिराम	४	११	४९५	०९७००२७	आवास	गैर कृषि	६६३.९	१-४-३-२.१
३१९१	१	तिराम	४	११	४९६	०९७००२७	आवास	गैर कृषि	६३८.५	१-४-०-१.३
३१९२	१	तिराम	४	११	४९७	०९७००२७	आवास	गैर कृषि	८८७.६	१-११-३-२.६

क्र.सं.	पालिका वडा	साविक गाविस	गाविस वडा	गाविस कोड	कित्ता नं.	ग्रिड नं.	भू-उपयोग वर्ग	कृषि/ गैर कृषि	क्षेत्रफल (वर्ग मि.)	क्षेत्रफल (रो.आ.पै.दा.)
३१९३	१	तिराम	४	११	४९८	०९७००२७	आवास	गैर कृषि	१२२७.६	२-६-२-१.७
३१९४	१	तिराम	४	११	४९९	०९७००२७	आवास	गैर कृषि	७५४.१	१-७-२-३.४
३१९५	१	तिराम	४	११	५००	०९७००२७	आवास	गैर कृषि	९०६.२	१-१२-१-४
३१९६	१	तिराम	४	११	५०१	०९७००२७	आवास	गैर कृषि	३८६.२	०-१२-०-२.३
३१९७	१	तिराम	४	११	५०२	०९७००२७	आवास	गैर कृषि	५०५.६	०-१५-३-२.४
३१९८	१	तिराम	४	११	५०३	०९७००२७	आवास	गैर कृषि	८६२.५	१-११-०-२
३१९९	१	तिराम	४	११	५०४	०९७००२७	आवास	गैर कृषि	४५४.७	०-१४-१-०.८
३२००	१	तिराम	४	११	५०५	०९७००२७	आवास	गैर कृषि	१७९.४	०-५-२-२.३
३२०१	१	तिराम	४	११	५०७	०९७००२७	आवास	गैर कृषि	२७०.४	०-८-२-०
३२०२	१	तिराम	४	११	५०८	०९७००२७	कृषि	कृषि	१३०८.७	२-९-०-२.५
३२०३	१	तिराम	४	११	५०९	०९७००२७	आवास	गैर कृषि	१७१.१	०-५-१-२.१
३२०४	१	तिराम	४	११	५१०	०९७००२७	आवास	गैर कृषि	१५२७.२	३-०-०-०.५
३२०५	१	तिराम	४	११	५१२	०९७००२७	सांस्कृतिक तथा पुरातात्विक	गैर कृषि	४९६.२	०-१५-२-१.७
३२०६	१	तिराम	४	११	५१३	०९७००२७	आवास	गैर कृषि	९२१.८	१-१२-३-३.८
३२०७	१	तिराम	४	११	५१४	०९७००२७	आवास	गैर कृषि	७७९.९	१-८-२-०.४
३२०८	१	तिराम	४	११	५१५	०९७००२७	आवास	गैर कृषि	२८८.१	०-९-०-१
३२०९	१	तिराम	४	११	५१६	०९७००२७	कृषि	कृषि	३५१७.१	६-१४-२-१.८
३२१०	१	तिराम	४	११	५१६	०९७००२७	कृषि	कृषि	१७५९.८	३-७-१-१.५
३२११	१	तिराम	४	११	५१७	०९७००२७	आवास	गैर कृषि	२१७.५	०-६-३-१.४
३२१२	१	तिराम	४	११	५१७	०९७००२७	कृषि	कृषि	१५९७.२	३-२-०-३.७
३२१३	१	तिराम	४	११	५२१	०९७००२७	कृषि	कृषि	४४३.६	०-१३-३-३.२
३२१४	१	तिराम	४	११	५२३	०९७००२७	कृषि	कृषि	३५९.६	०-११-१-०.९
३२१५	१	तिराम	४	११	५२४	०९७००२७	आवास	गैर कृषि	३६९.७	०-११-२-२
३२१६	१	तिराम	४	११	५२५	०९७००२७	आवास	गैर कृषि	१०९६.७	२-२-१-३.९
३२१७	१	तिराम	४	११	५२६	०९७००२७	आवास	गैर कृषि	२९६.३	०-९-१-१.१
३२१८	१	तिराम	४	११	५२७	०९७००२७	आवास	गैर कृषि	८०९.१	१-९-१-३.१
३२१९	१	तिराम	४	११	५२९	०९७००२७	आवास	गैर कृषि	६३१.१	१-३-३-१.६
३२२०	१	तिराम	४	११	५३०	०९७००२७	सांस्कृतिक तथा पुरातात्विक	गैर कृषि	३९४.८	०-१२-१-२.६
३२२१	१	तिराम	४	११	५३१	०९७००२७	नदी, ताल तथा सिमसार	गैर कृषि	३६९९.६	७-४-१-१.६
३२२२	१	तिराम	४	११	५३२	०९७००२७	कृषि	कृषि	३८०.०	०-११-३-३.२
३२२३	१	तिराम	४	११	५३५	०९७००२७	कृषि	कृषि	५२४.९	१-०-२-०.१
३२२४	१	तिराम	४	११	५३६	०९७००२७	कृषि	कृषि	९४१.३	१-१३-२-१.७
३२२५	१	तिराम	४	११	५३७	०९७००२७	कृषि	कृषि	२३९१.५	४-११-०-३.४
३२२६	१	तिराम	४	११	५३८	०९७००२७	कृषि	कृषि	६०१.७	१-२-३-२.८
३२२७	१	तिराम	४	११	५३९	०९७००२७	नदी, ताल तथा सिमसार	गैर कृषि	१२३६.३	२-६-३-२.१
३२२८	१	तिराम	४	११	५४०	०९७००२७	कृषि	कृषि	११०.१	०-३-१-३.४
३२२९	१	तिराम	४	११	५४२	०९७००२७	कृषि	कृषि	२२८.३	०-७-०-२.९
३२३०	१	तिराम	४	११	५४३	०९७००२७	कृषि	कृषि	१३९.५	०-४-१-२.२
३२३१	१	तिराम	४	११	५४४	०९७००२७	कृषि	कृषि	१०१.१	०-३-०-२.९
३२३२	१	तिराम	४	११	५४५	०९७००२७	कृषि	कृषि	१३५.३	०-४-१-०.१
३२३३	१	तिराम	४	११	५४६	०९७००२७	कृषि	कृषि	४४७.६	०-१४-०-१.२
३२३४	१	तिराम	४	११	५४७	०९७००२७	कृषि	कृषि	६४५.०	१-४-१-०.६
३२३५	१	तिराम	४	११	५४८	०९७००२७	कृषि	कृषि	३०७.३	०-९-२-२.६
३२३६	१	तिराम	४	११	५४९	०९७००२७	कृषि	कृषि	५६४.१	१-१-२-३.८
३२३७	१	तिराम	४	११	५५०	०९७००२७	कृषि	कृषि	५६३.१	१-१-२-३.३
३२३८	१	तिराम	४	११	५५१	०९७००२७	कृषि	कृषि	२०९.०	०-६-२-१.२
३२३९	१	तिराम	४	११	५५३	०९७००२७	कृषि	कृषि	४३०.६	०-१३-२-०.७

क्र.सं.	पालिका वडा	साविक गाविस	गाविस वडा	गाविस कोड	कित्ता नं.	ग्रिड नं.	भू-उपयोग वर्ग	कृषि/ गैर कृषि	क्षेत्रफल (वर्ग मि.)	क्षेत्रफल (रो.आ.पै.दा.)
३२४०	१	तिराम	४	११	५५४	०९७००२७	कृषि	कृषि	३०४.९	०-९-२-१.४
३२४१	१	तिराम	४	११	५५५	०९७००२७	आवास	गैर कृषि	४४६.०	०-१४-०-०.४
३२४२	१	तिराम	४	११	५५६	०९७००२७	आवास	गैर कृषि	५६७.७	१-१-३-१.७
३२४३	१	तिराम	४	११	५५७	०९७००२७	आवास	गैर कृषि	६७१.६	१-५-०-२
३२४४	१	तिराम	४	११	५५८	०९७००२७	आवास	गैर कृषि	८२३.९	१-९-३-२.६
३२४५	१	तिराम	४	११	५५९	०९७००२७	कृषि	कृषि	३४२.७	०-१०-३-०.४
३२४६	१	तिराम	४	११	५६०	०९७००२७	आवास	गैर कृषि	४१०.३	०-१२-३-२.५
३२४७	१	तिराम	४	११	५६१	०९७००२७	आवास	गैर कृषि	२१८.३	०-६-३-१.९
३२४८	१	तिराम	४	११	५६२	०९७००२७	आवास	गैर कृषि	२७५.२	०-८-२-२.५
३२४९	१	तिराम	४	११	५६३	०९७००२७	आवास	गैर कृषि	६१३.७	१-३-१-०.८
३२५०	१	तिराम	४	११	५६४	०९७००२७	आवास	गैर कृषि	८३४.५	१-१०-०-३.९
३२५१	१	तिराम	४	११	५६५	०९७००२७	आवास	गैर कृषि	२०९.६	०-६-२-१.५
३२५२	१	तिराम	४	११	५६६	०९७००२७	आवास	गैर कृषि	१५८.८	०-४-३-३.९
३२५३	१	तिराम	४	११	५६७	०९७००२७	आवास	गैर कृषि	७१४.८	१-६-१-३.७
३२५४	१	तिराम	४	११	५६८	०९७००२७	आवास	गैर कृषि	८६९.४	१-११-१-१.५
३२५५	१	तिराम	४	११	५७०	०९७००२७	आवास	गैर कृषि	८४९.६	१-१०-२-३.५
३२५६	१	तिराम	४	११	५७२	०९७००२७	आवास	गैर कृषि	२८८९.८	५-१०-३-२.१
३२५७	१	तिराम	४	११	५७३	०९७००२७	आवास	गैर कृषि	३०२७.३	५-१५-०-३.३
३२५८	१	तिराम	४	११	५७४	०९७००२७	आवास	गैर कृषि	८७३.७	१-११-१-३.६
३२५९	१	तिराम	४	११	५७५	०९७००२७	आवास	गैर कृषि	४३९.६	०-१३-३-१.२
३२६०	१	तिराम	४	११	५७६	०९७००२७	आवास	गैर कृषि	८००.६	१-९-०-२.९
३२६१	१	तिराम	४	११	५७८	०९७००२७	आवास	गैर कृषि	६१७.९	१-३-१-२.९
३२६२	१	तिराम	४	११	५८०	०९७००२७	आवास	गैर कृषि	१०९५.८	२-२-१-३.४
३२६३	१	तिराम	४	११	५८०	०९७००२७	कृषि	कृषि	१४४९.०	२-१३-२-१.१
३२६४	१	तिराम	४	११	५८१	०९७००२७	कृषि	कृषि	४३५५.४	८-८-३-३.६
३२६५	१	तिराम	४	११	५८२	०९७००२७	आवास	गैर कृषि	४२३.३	०-१३-१-१
३२६६	१	तिराम	४	११	५८२	०९७००२७	कृषि	कृषि	१५९६.२	३-२-०-३.२
३२६७	१	तिराम	४	११	५८३	०९७००२७	आवास	गैर कृषि	२०७.०	०-६-२-०.१
३२६८	१	तिराम	४	११	५८३	०९७००२७	कृषि	कृषि	१८९३.७	३-११-२-०.९
३२६९	१	तिराम	४	११	५८४	०९७००२७	आवास	गैर कृषि	१४३३.५	२-१३-०-१.३
३२७०	१	तिराम	४	११	५८५	०९७००२७	आवास	गैर कृषि	१९०९.४	३-१२-०-०.८
३२७१	१	तिराम	४	११	५८७	०९७००२७	कृषि	कृषि	२११६.७	४-२-२-१.१
३२७२	१	तिराम	४	११	५८८	०९७००२७	कृषि	कृषि	२७६७.१	५-७-०-०.४
३२७३	१	तिराम	४	११	५८९	०९७००२७	कृषि	कृषि	५५७५.६	१०-१५-१-१.६
३२७४	१	तिराम	४	११	५९०	०९७००२७	कृषि	कृषि	१२२८.१	२-६-२-२
३२७५	१	तिराम	४	११	५९१	०९७००२७	कृषि	कृषि	११२८.५	२-३-१-३.८
३२७६	१	तिराम	४	११	५९२	०९७००२७	कृषि	कृषि	१४१७.९	२-१२-२-१.५
३२७७	१	तिराम	४	११	५९३	०९७००२७	कृषि	कृषि	४८६.५	०-१५-१-०.८
३२७८	१	तिराम	४	११	५९४	०९७००२७	कृषि	कृषि	२६२.२	०-८-०-४
३२७९	१	तिराम	४	११	५९५	०९७००२७	सार्वजनिक उपयोग	गैर कृषि	३०४.९	०-९-२-१.४
३२८०	१	तिराम	४	११	५९८	०९७००२७	कृषि	कृषि	४७०.१	०-१४-३-०.५
३२८१	१	तिराम	४	११	५९९	०९७००२७	कृषि	कृषि	६९४.०	१-५-३-१.२
३२८२	१	तिराम	४	११	६००	०९७००२७	कृषि	कृषि	१४२५.९	२-१२-३-१.५
३२८३	१	तिराम	४	११	६०१	०९७००२७	कृषि	कृषि	१२८०.८	२-८-१-०.५
३२८४	१	तिराम	४	११	६०२	०९७००२७	कृषि	कृषि	३६५.३	०-११-१-३.८
३२८५	१	तिराम	४	११	६०३	०९७००२७	कृषि	कृषि	५२८.२	१-०-२-१.८
३२८६	१	तिराम	४	११	६०४	०९७००२७	कृषि	कृषि	६०८.८	१-३-०-२.३

क्र.सं.	पालिका वडा	साविक गाविस	गाविस वडा	गाविस कोड	कित्ता नं.	ग्रिड नं.	भू-उपयोग वर्ग	कृषि/ गैर कृषि	क्षेत्रफल (वर्ग मि.)	क्षेत्रफल (रो.आ.पै.दा.)
३२८७	१	तिराम	४	११	६०५	०९७००२७	कृषि	कृषि	९६७.७	१-१४-१-३
३२८८	१	तिराम	४	११	६०७	०९७००२७	कृषि	कृषि	२२४९.३	४-६-२-३.९
३२८९	१	तिराम	४	११	६०८	०९७००२७	कृषि	कृषि	५२९.७	१-०-२-२.६
३२९०	१	तिराम	४	११	६०९	०९७००२७	नदी, ताल तथा सिमसार	गैर कृषि	३९१०.७	७-१०-३-३.८
३२९१	१	तिराम	४	११	६१०	०९७००२७	कृषि	कृषि	२४१७.३	४-१२-०-०.४
३२९२	१	तिराम	४	११	६११	०९७००२७	सार्वजनिक उपयोग	गैर कृषि	३३५७.३	६-९-२-१.४
३२९३	१	तिराम	४	११	६१२	०९७००२७	कृषि	कृषि	४११५.६	८-१-१-३
३२९४	१	तिराम	४	११	६१३	०९७००२७	कृषि	कृषि	९७७.६	१-१४-२-३.९
३२९५	१	तिराम	४	११	६१४	०९७००२७	कृषि	कृषि	८७४९.०	१७-३-०-२.५
३२९६	१	तिराम	४	११	६१६	०९७००२७	कृषि	कृषि	१९१९.६	३-१२-१-१.९
३२९७	१	तिराम	४	११	६१७	०९७००२७	आवास	गैर कृषि	२३०६.२	४-८-२-०.४
३२९८	१	तिराम	४	११	६१७	०९७००२७	कृषि	कृषि	४०६३.७	७-१५-३-०.९
३२९९	१	तिराम	४	११	६१८	०९७००२७	कृषि	कृषि	४११६.५	८-१-१-३.४
३३००	१	तिराम	४	११	६१९	०९७००२७	आवास	गैर कृषि	७४७.९	१-७-२-०.३
३३०१	१	तिराम	४	११	६१९	०९७००२७	कृषि	कृषि	१३८०.६	२-११-१-२.७
३३०२	१	तिराम	४	११	६२०	०९७००२७	कृषि	कृषि	५३३.९	१-०-३-०.६
३३०३	१	तिराम	४	११	६२१	०९७००२७	कृषि	कृषि	२८४.४	०-८-३-३.१
३३०४	१	तिराम	४	११	६२२	०९७००२७	कृषि	कृषि	२९९.४	०-९-१-२.६
३३०५	१	तिराम	४	११	६२३	०९७००२७	कृषि	कृषि	४२५.१	०-१३-१-१.९
३३०६	१	तिराम	४	११	६२४	०९७००२७	कृषि	कृषि	१३२.५	०-४-०-२.७
३३०७	१	तिराम	४	११	६२५	०९७००२७	कृषि	कृषि	४६१.३	०-१४-२-०.१
३३०८	१	तिराम	४	११	६२६	०९७००२७	नदी, ताल तथा सिमसार	गैर कृषि	१०१७१.७	१९-१५-३-२.४
३३०९	१	तिराम	४	११	६२८	०९७००२७	कृषि	कृषि	१७४.१	०-५-१-३.६
३३१०	१	तिराम	४	११	६२९	०९७००२७	कृषि	कृषि	६८१.१	१-५-१-२.७
३३११	१	तिराम	४	११	६३०	०९७००२७	कृषि	कृषि	१५७.२	०-४-३-३.१
३३१२	१	तिराम	४	११	६३१	०९७००२७	कृषि	कृषि	२५०१.०	४-१४-२-२.५
३३१३	१	तिराम	४	११	६३४	०९७००२७	कृषि	कृषि	३४५.०	०-१०-३-१.६
३३१४	१	तिराम	४	११	६३५	०९७००२७	कृषि	कृषि	५१२.५	१-०-०-१.९
३३१५	१	तिराम	४	११	६३७	०९७००२७	सार्वजनिक उपयोग	गैर कृषि	६६१५.२	१३-०-०-०.७
३३१६	१	तिराम	४	११	६३८	०९११५८६	आवास	गैर कृषि	७४१.१	१-७-१-०.९
३३१७	१	तिराम	४	११	६३९	०९११५८६	आवास	गैर कृषि	११८५.६	२-५-१-०.६
३३१८	१	तिराम	४	११	६३९	०९११५८६	आवास	गैर कृषि	२३३७.७	४-९-२-०.३
३३१९	१	तिराम	४	११	६४०	०९११५८६	आवास	गैर कृषि	३८७.०	०-१२-०-२.७
३३२०	१	तिराम	४	११	६४०	०९११५८६	कृषि	कृषि	१३८०.७	२-११-१-२.८
३३२१	१	तिराम	४	११	६४२	०९७००२६	कृषि	कृषि	१५७८.९	३-१-२-२.५
३३२२	१	तिराम	४	११	६४३	०९७००२६	कृषि	कृषि	१५०२.३	२-१५-०-३.९
३३२३	१	तिराम	४	११	६४४	०९७००२६	कृषि	कृषि	१०१५.१	१-१५-३-२.८
३३२४	१	तिराम	४	११	६४५	०९११५८६	आवास	गैर कृषि	१०८६.९	२-२-०-२.९
३३२५	१	तिराम	४	११	६४६	०९७००२७	कृषि	कृषि	१४१.१	०-४-१-३
३३२६	१	तिराम	४	११	६४७	०९११५८६	आवास	गैर कृषि	१८२.५	०-५-२-३.८
३३२७	१	तिराम	४	११	६४९	०९११५८६	आवास	गैर कृषि	२५४.१	०-७-३-३.९
३३२८	१	तिराम	४	११	६५०	०९११५८६	आवास	गैर कृषि	५४१.५	१-१-०-०.५
३३२९	१	तिराम	४	११	६५१	०९११५८६	आवास	गैर कृषि	५५३.९	१-१-१-२.७
३३३०	१	तिराम	४	११	६५२	०९११५८६	आवास	गैर कृषि	१७८३.२	३-८-०-१.३
३३३१	१	तिराम	४	११	६५३	०९११५८६	आवास	गैर कृषि	१७५७.४	३-७-१-०.३
३३३२	१	तिराम	४	११	६५४	०९११५८६	आवास	गैर कृषि	७९२.१	१-८-३-२.६
३३३३	१	तिराम	४	११	६५५	०९७००२७	आवास	गैर कृषि	६९५.९	१-५-३-२.२

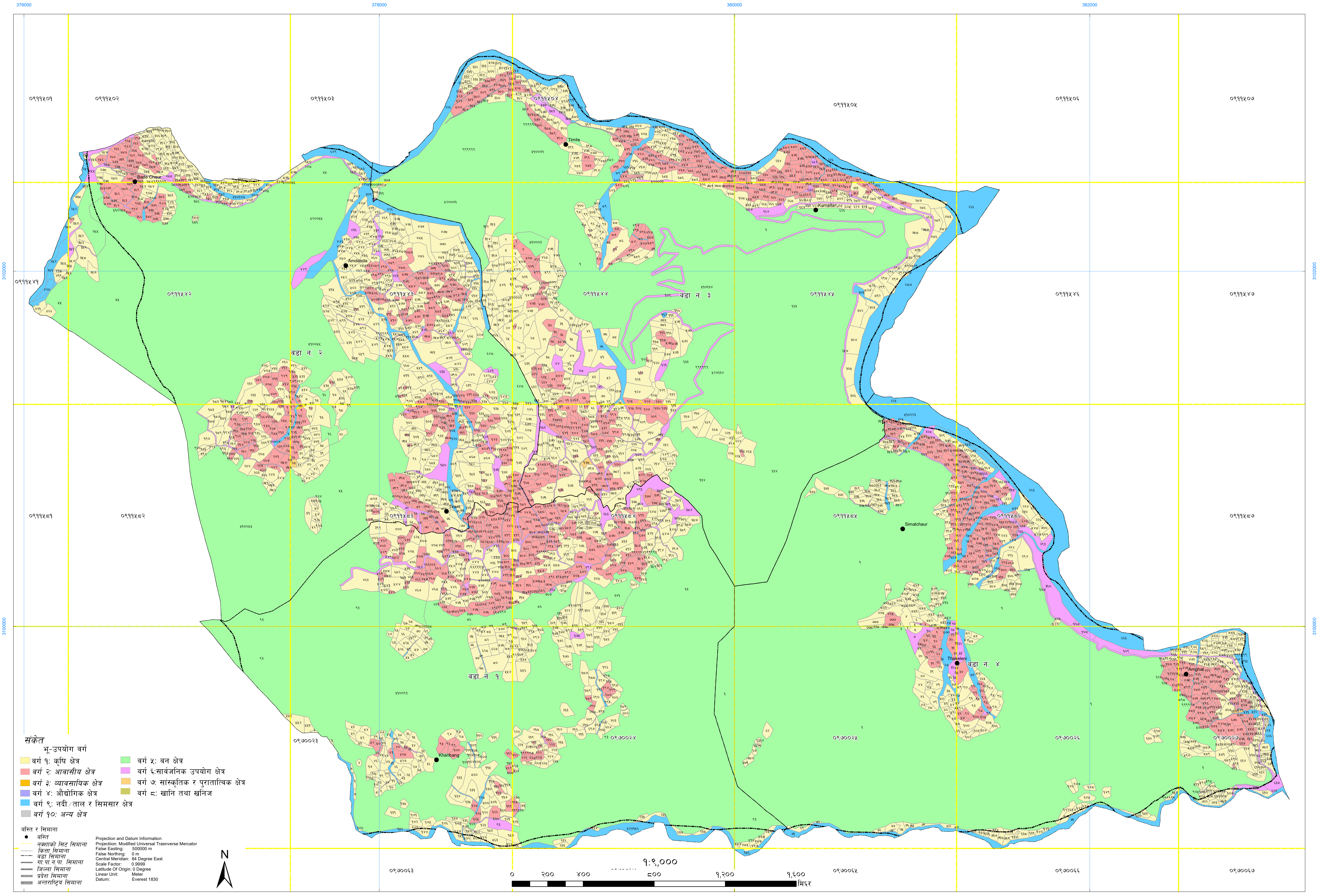
क्र.सं.	पालिका वडा	साविक गाविस	गाविस वडा	गाविस कोड	कित्ता नं.	ग्रिड नं.	भू-उपयोग वर्ग	कृषि/ गैर कृषि	क्षेत्रफल (वर्ग मि.)	क्षेत्रफल (रो.आ.पै.दा.)
३३३४	१	तिराम	४	११	६५६	०९७००२७	आवास	गैर कृषि	६६४.५	१-४-३-२.४
३३३५	१	तिराम	४	११	६५७	०९७००२७	आवास	गैर कृषि	१२६६.२	२-६-१-३.२
३३३६	१	तिराम	४	११	६५८	०९७००२७	आवास	गैर कृषि	१२७४.५	२-६-०-१.३
३३३७	१	तिराम	४	११	६६०	०९७००२७	कृषि	कृषि	१४३.२	०-४-२-०.१
३३३८	१	तिराम	४	११	६६१	०९७००२७	कृषि	कृषि	१४२.८	०-४-१-३.८
३३३९	१	तिराम	४	११	६६२	०९७००२७	कृषि	कृषि	३२१.३	०-१०-०-१.७
३३४०	१	तिराम	४	११	६६३	०९७००२७	कृषि	कृषि	४८८.७	०-१५-१-१.९
३३४१	१	तिराम	४	११	६६४	०९७००२७	कृषि	कृषि	३३३.९	०-१०-२-०
३३४२	१	तिराम	४	११	६६५	०९७००२६	आवास	गैर कृषि	९२०.१	१-१२-३-३
३३४३	१	तिराम	४	११	६६५	०९७००२६	कृषि	कृषि	२०५२.९	४-०-२-१
३३४४	१	तिराम	४	११	६६६	०९७००२६	आवास	गैर कृषि	८८०.४	१-११-२-३
३३४५	१	तिराम	४	११	६६६	०९७००२६	कृषि	कृषि	११५५.३	२-४-१-१.३
३३४६	१	तिराम	४	११	६६७	०९११५८५	आवास	गैर कृषि	४८५.२	०-१५-१-०.२
३३४७	१	तिराम	४	११	६६८	०९११५८५	आवास	गैर कृषि	१३२०.४	२-९-२-०.४
३३४८	१	तिराम	४	११	६७०	०९७००२७	आवास	गैर कृषि	४४७७.३	६-१२-३-०.९
३३४९	१	तिराम	४	११	६७१	०९७००२७	आवास	गैर कृषि	९९०.७	१-१५-०-२.५
३३५०	१	तिराम	४	११	६७३	०९७००२७	आवास	गैर कृषि	२७८०.५	५-७-१-३.१
३३५१	१	तिराम	४	११	६७५	०९११५८६	आवास	गैर कृषि	७५१.८	१-७-२-२.३
३३५२	१	तिराम	४	११	६७६	०९११५८६	आवास	गैर कृषि	६७४.४	१-५-०-३.४
३३५३	१	तिराम	४	११	६७७	०९११५८६	आवास	गैर कृषि	५८२.२	१-२-१-१
३३५४	१	तिराम	४	११	६७८	०९११५८६	आवास	गैर कृषि	५०६.०	०-१५-३-२.६
३३५५	१	तिराम	४	११	६७९	०९११५८५	कृषि	कृषि	९५४.२	१-१४-०-०.२
३३५६	१	तिराम	४	११	६८०	०९११५८५	कृषि	कृषि	७८८.७	१-८-३-०.९
३३५७	१	तिराम	४	११	६८१	०९७००२७	कृषि	कृषि	१४७५.४	२-१४-१-२.४
३३५८	१	तिराम	४	११	६८२	०९७००२७	कृषि	कृषि	१४९३.४	२-१४-३-३.५
३३५९	१	तिराम	४	११	६८३	०९७००२७	आवास	गैर कृषि	४३६.९	०-१३-२-३.९
३३६०	१	तिराम	४	११	६८४	०९७००२७	आवास	गैर कृषि	४१२.१	०-१२-३-३.४
३३६१	१	तिराम	४	११	६८५	०९७००२७	आवास	गैर कृषि	४२९.४	०-१३-२-०.१
३३६२	१	तिराम	४	११	६८९	०९७००२७	कृषि	कृषि	१४७९.६	२-१४-२-०.५
३३६३	१	तिराम	४	११	६९०	०९७००२७	आवास	गैर कृषि	९४.०	०-२-३-३.३
३३६४	१	तिराम	४	११	६९०	०९७००२७	कृषि	कृषि	१४०९.७	२-१२-१-१.३
३३६५	१	तिराम	४	११	६९१	०९७००२७	आवास	गैर कृषि	१६८.५	०-५-१-०.८
३३६६	१	तिराम	४	११	६९१	०९७००२७	कृषि	कृषि	१४३१.४	२-१३-०-०.३
३३६७	१	तिराम	४	११	६९५	०९११५८६	कृषि	कृषि	१८२२.३	३-९-१-१
३३६८	१	तिराम	४	११	६९६	०९११५८६	कृषि	कृषि	१८२३.०	३-९-१-१.३
३३६९	१	तिराम	४	११	६९७	०९११५८६	आवास	गैर कृषि	१९५.३	०-६-०-२.३
३३७०	१	तिराम	४	११	६९८	०९११५८६	आवास	गैर कृषि	३८३.५	०-१२-०-१
३३७१	१	तिराम	४	११	६९९	०९११५८६	कृषि	कृषि	२३४७.२	४-९-३-१.१
३३७२	१	तिराम	४	११	७००	०९११५८६	कृषि	कृषि	२५६७.४	५-०-२-३.९
३३७३	१	तिराम	४	११	७०१	०९११५८६	कृषि	कृषि	७६५.९	१-८-०-१.४
३३७४	१	तिराम	४	११	७०२	०९११५८६	कृषि	कृषि	२५२५.१	४-१५-१-२.६
३३७५	१	तिराम	४	११	७०५	०९७००२७	कृषि	कृषि	३०४.३	०-९-२-१.१
३३७६	१	तिराम	४	११	७०७	०९७००२७	आवास	गैर कृषि	३५१.४	०-११-०-०.८
३३७७	१	तिराम	४	११	७०९	०९७००२७	कृषि	कृषि	२४६.३	०-७-२-३.९
३३७८	१	तिराम	४	११	७१०	०९७००२७	कृषि	कृषि	४८३.०	०-१५-०-३.१
३३७९	१	तिराम	४	११	७१३	०९७००२७	कृषि	कृषि	३३३.४	०-१०-१-३.८
३३८०	१	तिराम	४	११	७१४	०९७००२७	कृषि	कृषि	३४२.५	०-१०-३-०.३

क्र.सं.	पालिका वडा	साविक गाविस	गाविस वडा	गाविस कोड	कित्ता नं.	ग्रिड नं.	भू-उपयोग वर्ग	कृषि/ गैर कृषि	क्षेत्रफल (वर्ग मि.)	क्षेत्रफल (रो.आ.पै.दा.)
३३८१	१	तिराम	४	११	७१५	०९७००२७	कृषि	कृषि	९०२.०	१-१२-१-१.९
३३८२	१	तिराम	४	११	७१७	०९७००२६	कृषि	कृषि	२३८६.३	४-११-०-०.८
३३८३	१	तिराम	४	११	७१८	०९७००२६	कृषि	कृषि	२३६२.३	४-१०-१-०.७
३३८४	१	तिराम	४	११	७१९	०९७००२६	कृषि	कृषि	२३८८.१	४-११-०-१.७
३३८५	१	तिराम	४	११	७२१	०९७००२७	कृषि	कृषि	७७.८	०-२-१-३.२
३३८६	१	तिराम	४	११	७२२	०९७००२७	कृषि	कृषि	१९४६.८	३-१३-०-३.६
३३८७	१	तिराम	४	११	७२३	०९७००२७	कृषि	कृषि	१९०४.८	३-११-३-२.५
३३८८	१	तिराम	४	११	७२४	०९७००२७	कृषि	कृषि	५२४.३	१-०-१-३.८
३३८९	१	तिराम	४	११	७२५	०९७००२७	कृषि	कृषि	९६०.६	१-१४-०-३.४
३३९०	१	तिराम	४	११	७२६	०९७००२७	कृषि	कृषि	२६२०.४	५-२-१-२.५
३३९१	१	तिराम	४	११	७२७	०९७००२७	कृषि	कृषि	५११८.२	१०-०-३-३.५
३३९२	१	तिराम	४	११	७२८	०९७००२७	कृषि	कृषि	२५४.०	०-७-३-३.८
३३९३	१	तिराम	४	११	७२९	०९७००२७	कृषि	कृषि	८२८.५	१-१०-०-०.९
३३९४	१	तिराम	४	११	७३०	०९११५८६	आवास	गैर कृषि	६५४.०	१-४-२-१.१
३३९५	१	तिराम	४	११	७३१	०९११५८६	कृषि	कृषि	६७४.०	१-५-०-३.२
३३९६	१	तिराम	४	११	७३२	०९११५८६	कृषि	कृषि	१३०८.६	२-९-०-२.५
३३९७	१	तिराम	४	११	७३३	०९११५८६	आवास	गैर कृषि	१३१०.२	२-९-०-३.३
३३९८	१	तिराम	४	११	७३४	०९११५८६	कृषि	कृषि	९४३.७	१-१३-२-२.९
३३९९	१	तिराम	४	११	७३५	०९११५८६	कृषि	कृषि	९२४.२	१-१३-०-१.१
३४००	१	तिराम	४	११	७३६	०९११५८६	कृषि	कृषि	१२०५.३	२-५-३-२.५
३४०१	१	तिराम	४	११	७३७	०९११५८६	कृषि	कृषि	१२३४.२	२-६-३-१
३४०२	१	तिराम	४	११	७३८	०९११५८६	आवास	गैर कृषि	५६५.७	१-१-३-०.७
३४०३	१	तिराम	४	११	७३९	०९११५८६	आवास	गैर कृषि	५५५.९	१-१-१-३.७
३४०४	१	तिराम	४	११	७४०	०९७००२७	आवास	गैर कृषि	७४३.०	१-७-१-१.९
३४०५	१	तिराम	४	११	७४२	०९७००२७	आवास	गैर कृषि	१८५४.८	३-१०-१-१.३
३४०६	१	तिराम	४	११	७४६	०९११५८६	आवास	गैर कृषि	९८७.५	१-१५-०-०.९
३४०७	१	तिराम	४	११	७४७	०९११५८६	आवास	गैर कृषि	१०००.७	१-१५-१-३.५
३४०८	१	तिराम	४	११	७४८	०९११५८६	आवास	गैर कृषि	१०९२.०	२-२-१-१.५
३४०९	१	तिराम	४	११	७४९	०९११५८६	आवास	गैर कृषि	८४३.०	१-१०-२-०.२
३४१०	१	तिराम	४	११	७४९	०९११५८६	आवास	गैर कृषि	२४४.२	०-७-२-२.९
३४११	१	तिराम	४	११	७५०	०९११५८६	आवास	गैर कृषि	३३.२	०-१-०-०.७
३४१२	१	तिराम	४	११	७५१	०९११५८६	आवास	गैर कृषि	१४.६	०-०-१-३.३
३४१३	१	तिराम	४	११	७५२	०९११५८६	आवास	गैर कृषि	७४०.०	१-७-१-०.४
३४१४	१	तिराम	४	११	७५३	०९११५८६	आवास	गैर कृषि	६९३.५	१-५-३-१
३४१५	१	तिराम	४	११	७५४	०९७००२७	आवास	गैर कृषि	५३७.५	१-०-३-२.५
३४१६	१	तिराम	४	११	७५५	०९७००२७	कृषि	कृषि	९८७.५	१-१५-०-०.९
३४१७	१	तिराम	४	११	७५६	०९७००२७	आवास	गैर कृषि	१३२१.०	२-९-२-०.७
३४१८	१	तिराम	४	११	७५७	०९७००२७	आवास	गैर कृषि	२२५७.०	४-६-३-३.७
३४१९	१	तिराम	४	११	७५८	०९११५८६	आवास	गैर कृषि	५३२.३	१-०-२-३.८
३४२०	१	तिराम	४	११	७५९	०९११५८६	आवास	गैर कृषि	९४२.२	१-१३-२-२.१
३४२१	१	तिराम	४	११	७६०	०९७००२७	कृषि	कृषि	३७८.१	०-११-३-२.३
३४२२	१	तिराम	४	११	७६१	०९७००२७	कृषि	कृषि	४६२.६	०-१४-२-०.८
३४२३	१	तिराम	४	११	७६२	०९७००२७	कृषि	कृषि	३०२.१	०-९-२-०
३४२४	१	तिराम	४	११	७६३	०९७००२७	कृषि	कृषि	२८५.६	०-८-३-३.७
३४२५	१	तिराम	४	११	७६४	०९७००२७	आवास	गैर कृषि	३४९.८	०-११-०-०
३४२६	१	तिराम	४	११	७६५	०९७००२७	आवास	गैर कृषि	४०९.४	०-१२-३-२
३४२७	१	तिराम	४	११	७६७	०९७००२७	कृषि	कृषि	१०३६.२	२-०-२-१.४

क्र.सं.	पालिका वडा	साविक गाविस	गाविस वडा	गाविस कोड	कित्ता नं.	ग्रिड नं.	भू-उपयोग वर्ग	कृषि/ गैर कृषि	क्षेत्रफल (वर्ग मि.)	क्षेत्रफल (रो.आ.पै.दा.)
३४२८	१	तिराम	४	११	७६८	०९७००२७	कृषि	कृषि	२४३.०	०-७-२-२.३
३४२९	१	तिराम	४	११	७६९	०९७००२७	कृषि	कृषि	२६६.२	०-८-१-२
३४३०	१	तिराम	४	११	७७०	०९७००२७	आवास	गैर कृषि	३२८.८	०-१०-१-१.४
३४३१	१	तिराम	४	११	७७१	०९७००२७	आवास	गैर कृषि	३२८.८	०-१०-१-१.४
३४३२	१	तिराम	४	११	७७२	०९७००२७	आवास	गैर कृषि	७८४.१	१-८-२-२.५
३४३३	१	तिराम	४	११	७७३	०९७००२७	कृषि	कृषि	१३९०.३	२-११-२-३.६
३४३४	१	तिराम	४	११	७७४	०९७००२७	कृषि	कृषि	१३९१.९	२-११-३-०.४
३४३५	१	तिराम	४	११	७७५	०९७००२७	कृषि	कृषि	१४००.५	२-१२-०-०.७
३४३६	१	तिराम	४	११	७७६	०९७००२७	कृषि	कृषि	१४५४.५	२-१३-२-३.९
३४३७	१	तिराम	४	११	७७७	०९११५८५	आवास	गैर कृषि	३५८९.९	७-०-३-२.४
३४३८	१	तिराम	४	११	७७७	०९११५८५	कृषि	कृषि	४८५६.४	९-८-२-३.७
३४३९	१	तिराम	४	११	७७८	०९७००२५	आवास	गैर कृषि	४८४.४	०-१५-०-३.८
३४४०	१	तिराम	४	११	७७८	०९११५८५	आवास	गैर कृषि	१३९५.६	२-११-३-२.३
३४४१	१	तिराम	४	११	७७८	०९११५८५	कृषि	कृषि	९३३.३	१-१३-१-१.६
३४४२	१	तिराम	४	११	७७८	०९७००२५	कृषि	कृषि	१४२८.८	२-१२-३-३
३४४३	१	तिराम	४	११	७७९	०९७००२५	कृषि	कृषि	८७५.३	१-११-२-०.४
३४४४	१	तिराम	४	११	७८०	०९७००२५	कृषि	कृषि	१७८४.६	३-८-०-२
३४४५	१	तिराम	४	११	७८१	०९७००२७	कृषि	कृषि	४४५.६	०-१४-०-०.२
३४४६	१	तिराम	४	११	७८२	०९७००२७	कृषि	कृषि	४५३.८	०-१४-१-०.३
३४४७	१	तिराम	४	११	७८३	०९७००२७	कृषि	कृषि	२२९५.३	४-८-०-३
३४४८	१	तिराम	४	११	७८४	०९७००२७	कृषि	कृषि	७७७.०	१-८-१-३
३४४९	१	तिराम	४	११	७८५	०९७००२७	कृषि	कृषि	७९७.३	१-९-०-१.२
३४५०	१	तिराम	४	११	७८६	०९७००२७	कृषि	कृषि	३७०.७	०-११-२-२.५
३४५१	१	तिराम	४	११	७८७	०९७००२७	कृषि	कृषि	३४९.७	०-१०-३-४
३४५२	१	तिराम	४	११	७८८	०९७००२७	कृषि	कृषि	२९७.१	०-९-१-१.५
३४५३	१	तिराम	४	११	७८९	०९११५८५	आवास	गैर कृषि	१३३.४	०-४-०-३.१
३४५४	१	तिराम	४	११	७९१	०९११५८६	आवास	गैर कृषि	१८६.७	०-५-३-१.९
३४५५	१	तिराम	४	११	७९३	०९११५८६	आवास	गैर कृषि	१२३.५	०-३-३-२.१
३४५६	१	तिराम	४	११	७९५	०९११५८६	आवास	गैर कृषि	४९३.२	०-१५-२-०.२
३४५७	१	तिराम	४	११	७९६	०९११५८६	आवास	गैर कृषि	७१४.३	१-६-१-३.४
३४५८	१	तिराम	४	११	७९७	०९११५८५	कृषि	कृषि	३४४.०	०-१०-३-१.१
३४५९	१	तिराम	४	११	७९८	०९११५८५	कृषि	कृषि	३४९.०	०-१०-३-३.६
३४६०	१	तिराम	४	११	८०७	०९११५८६	कृषि	कृषि	२००५.७	३-१५-०-१.३
३४६१	१	तिराम	४	११	८०८	०९११५८६	कृषि	कृषि	३४८६.५	६-१३-२-२.४
३४६२	१	तिराम	४	११	८०९	०९११५८६	आवास	गैर कृषि	९२३.५	१-१३-०-०.७
३४६३	१	तिराम	४	११	८१०	०९११५८६	आवास	गैर कृषि	९१७.३	१-१२-३-१.६
३४६४	१	तिराम	४	११	८११	०९११५८६	आवास	गैर कृषि	५१७.८	१-०-१-०.५
३४६५	१	तिराम	४	११	८१४	०९११५८६	आवास	गैर कृषि	६६२.०	१-४-३-१.१
३४६६	१	तिराम	४	११	८२३	०९११५८६	कृषि	कृषि	६७७.५	१-५-१-०.९
३४६७	१	तिराम	४	११	८२४	०९११५८६	कृषि	कृषि	७७१.५	१-८-१-०.२
३४६८	१	तिराम	४	११	८२९	०९११५८६	आवास	गैर कृषि	१७७.१	०-५-२-१.१
३४६९	१	तिराम	४	११	८३०	०९११५८६	आवास	गैर कृषि	३८५.३	०-१२-०-१.९
३४७०	१	तिराम	४	११	८३१	०९११५८६	आवास	गैर कृषि	१४७.७	०-४-२-२.३
३४७१	१	तिराम	४	११	८३२	०९११५८६	आवास	गैर कृषि	१३२.३	०-४-०-२.६
३४७२	१	तिराम	४	११	८३३	०९११५८६	आवास	गैर कृषि	३५.८	०-१-०-२
३४७३	१	तिराम	४	११	८३४	०९११५८६	आवास	गैर कृषि	३४८.५	०-१०-३-३.४
३४७४	१	तिराम	४	११	८३५	०९११५८५	आवास	गैर कृषि	६१६.२	१-३-१-२.१

क्र.सं.	पालिका वडा	साविक गाविस	गाविस वडा	गाविस कोड	कित्ता नं.	ग्रिड नं.	भू-उपयोग वर्ग	कृषि/ गैर कृषि	क्षेत्रफल (वर्ग मि.)	क्षेत्रफल (रो.आ.पै.दा.)
३४७५	१	तिराम	४	११	८३६	०९११५८५	आवास	गैर कृषि	६७१.७	१-५-०-२
३४७६	१	तिराम	४	११	८३७	०९११५८५	आवास	गैर कृषि	४३५.३	०-१३-२-३
३४७७	१	तिराम	४	११	८३८	०९११५८५	आवास	गैर कृषि	४४०.३	०-१३-३-१.६
३४७८	१	तिराम	४	११	८३९	०९११५८५	आवास	गैर कृषि	३२६.७	०-१०-१-०.४
३४७९	१	तिराम	४	११	८४१	०९११५८५	आवास	गैर कृषि	१६५.६	०-५-०-३.३
३४८०	१	तिराम	४	११	८४३	०९११५८५	आवास	गैर कृषि	१४३.५	०-४-२-०.२
३४८१	१	तिराम	४	११	८४४	०९११५८५	आवास	गैर कृषि	१४५.८	०-४-२-१.४
३४८२	१	तिराम	४	११	८४५	०९११५८५	आवास	गैर कृषि	५५७.४	१-१-२-०.५
३४८३	१	तिराम	४	११	८४६	०९११५८५	आवास	गैर कृषि	५३९.२	१-०-३-३.३
३४८४	१	तिराम	४	११	८४७	०९११५८५	आवास	गैर कृषि	२८८.८	०-९-०-१.३
३४८५	१	तिराम	४	११	८४७	०९११५८६	कृषि	कृषि	५०२.६	०-१५-३-०.९
३४८६	१	तिराम	४	११	८४८	०९११५८६	कृषि	कृषि	२४१४.९	४-११-३-३.२
३४८७	१	तिराम	४	११	८४९	०९११५८५	कृषि	कृषि	२३१३.६	४-८-३-०.२
३४८८	१	तिराम	४	११	८५०	०९११५८५	कृषि	कृषि	१७२६.८	३-६-१-०.९
३४८९	१	तिराम	४	११	८५१	०९११५८५	कृषि	कृषि	३१३७.२	६-२-२-२.६
३४९०	१	तिराम	४	११	८५२	०९११५८५	कृषि	कृषि	५२३१.०	१०-४-२-०.२
३४९१	१	तिराम	४	११	८५२	०९७००२५	आवास	गैर कृषि	२४०.७	०-७-२-१.१
३४९२	१	तिराम	४	११	८५३	०९११५८५	कृषि	कृषि	२९७१.५	५-१३-१-३.२
३४९३	१	तिराम	४	११	८५४	०९११५८५	कृषि	कृषि	२८८.१	०-९-०-१
३४९४	१	तिराम	४	११	८५५	०९११५८५	कृषि	कृषि	१८६७.१	३-१०-२-३.५
३४९५	१	तिराम	४	११	८५६	०९११५८५	कृषि	कृषि	२८२.१	०-८-३-२
३४९६	१	तिराम	४	११	८५८	०९११५८५	कृषि	कृषि	१६२०.८	३-२-३-३.६
३४९७	१	तिराम	४	११	८६०	०९११५८५	कृषि	कृषि	९२५.५	१-१३-०-१.७
३४९८	१	तिराम	४	११	८६१	०९११५८५	कृषि	कृषि	८१७.७	१-९-२-३.५
३४९९	१	तिराम	४	११	८६२	०९११५८५	कृषि	कृषि	१४७३.२	२-१४-१-१.३
३५००	१	तिराम	४	११	८६३	०९११५८५	कृषि	कृषि	१५८४.१	३-१-३-१.१
३५०१	१	तिराम	४	११	८६४	०९११५८५	कृषि	कृषि	१५८०.६	३-१-२-३.४
३५०२	१	तिराम	४	११	८६५	०९११५८५	कृषि	कृषि	९१९.८	१-१२-३-२.८
३५०३	१	तिराम	४	११	८६६	०९११५८५	कृषि	कृषि	६९५.०	१-५-३-१.७
३५०४	१	तिराम	४	११	८६७	०९११५८५	कृषि	कृषि	७४४.३	१-७-१-२.५
३५०५	१	तिराम	४	११	८६८	०९११५८५	कृषि	कृषि	७३७.०	१-७-०-२.९
३५०६	१	तिराम	४	११	८७०	०९७००२५	आवास	गैर कृषि	१२१.५	०-३-३-१.१
३५०७	१	तिराम	४	११	८७१	०९७००२५	आवास	गैर कृषि	९७८.६	१-१४-३-०.४
३५०८	१	तिराम	४	११	८७१	०९११५८५	कृषि	कृषि	४८८.७	०-१५-१-१.९
३५०९	१	तिराम	४	११	८७२	०९११५८५	कृषि	कृषि	७३८.९	१-७-०-३.८
३५१०	१	तिराम	४	११	८७३	०९११५८५	कृषि	कृषि	११६०.९	२-४-२-०.२
३५११	१	तिराम	४	११	८७४	०९११५८५	कृषि	कृषि	१४६४.१	२-१४-०-०.७
३५१२	१	तिराम	४	११	८७५	०९११५८५	कृषि	कृषि	१३८३.६	२-११-२-०.२
३५१३	१	तिराम	४	११	८७६	०९११५८६	आवास	गैर कृषि	९०६.५	१-१२-२-०.१
३५१४	१	तिराम	४	११	८७७	०९११५८६	आवास	गैर कृषि	९०८.५	१-१२-२-१.२
३५१५	१	तिराम	४	११	८७८	०९११५८६	आवास	गैर कृषि	९०४.३	१-१२-१-३.१
३५१६	१	तिराम	४	११	८७९	०९११५८६	आवास	गैर कृषि	९१५.३	१-१२-३-०.६
३५१७	१	तिराम	४	११	८८०	०९११५८६	आवास	गैर कृषि	२१९.४	०-६-३-२.४
३५१८	१	तिराम	४	११	८८१	०९११५८६	आवास	गैर कृषि	२२०.६	०-६-३-३
३५१९	१	तिराम	४	११	८८२	०९११५८५	आवास	गैर कृषि	१०४०.१	२-०-२-३.४
३५२०	१	तिराम	४	११	८८३	०९११५८५	आवास	गैर कृषि	१०४८.५	२-०-३-३.६
३५२१	१	तिराम	४	११	८८४	०९११५८५	आवास	गैर कृषि	१०४३.५	२-०-३-१.१

क्र.सं.	पालिका वडा	साविक गाविस	गाविस वडा	गाविस कोड	कित्ता नं.	ग्रिड नं.	भू-उपयोग वर्ग	कृषि/ गैर कृषि	क्षेत्रफल (वर्ग मि.)	क्षेत्रफल (रो.आ.पै.दा.)
३५२२	१	तिराम	४	११	८८५	०९७००२७	कृषि	कृषि	१५८९.३	३-१-३-३.७
३५२३	१	तिराम	४	११	८८६	०९७००२७	कृषि	कृषि	१५७९.५	३-१-२-२.८
३५२४	१	तिराम	४	११	८८७	०९७००२७	आवास	गैर कृषि	११५.०	०-३-२-१.८
३५२५	१	तिराम	४	११	८८८	०९७००२७	आवास	गैर कृषि	९२.०	०-२-३-२.३
३५२६	१	तिराम	४	११	८८९	०९११५८६	आवास	गैर कृषि	११७८.२	२-५-०-०.९
३५२७	१	तिराम	४	११	८९०	०९११५८६	आवास	गैर कृषि	४६१.१	०-१४-२-०
३५२८	१	तिराम	४	११	८९१	०९११५८६	आवास	गैर कृषि	८२०.०	१-९-३-०.६
३५२९	१	तिराम	४	११	८९२	०९११५८६	आवास	गैर कृषि	४६.८	०-१-१-३.६
३५३०	१	तिराम	४	११	८९३	०९११५८५	आवास	गैर कृषि	१००७.७	१-१५-२-३.१
३५३१	१	तिराम	४	११	८९४	०९११५८६	आवास	गैर कृषि	३०३१.९	५-१५-१-१.६
३५३२	१	तिराम	४	११	८९४	०९११५८५	कृषि	कृषि	१८९३.४	३-११-२-०.७
३५३३	१	तिराम	४	११	८९५	०९११५८६	आवास	गैर कृषि	१४६५.६	२-१४-०-१.५
३५३४	१	तिराम	४	११	८९६	०९११५८६	आवास	गैर कृषि	९५४.४	१-१४-०-०.२
३५३५	१	तिराम	४	११	८९८	०९७००२७	आवास	गैर कृषि	४८१.८	०-१५-०-२.५
३५३६	१	तिराम	४	११	८९९	०९७००२७	आवास	गैर कृषि	१७१७.६	३-६-०-०.३
३५३७	१	तिराम	४	११	९००	०९७००२७	आवास	गैर कृषि	५८२.८	१-२-१-१.३
३५३८	१	तिराम	४	११	९०१	०९७००२७	आवास	गैर कृषि	५८८.२	१-२-१-४
३५३९	१	तिराम	४	११	९०२	०९७००२७	आवास	गैर कृषि	११०९.६	२-२-३-२.३
३५४०	१	तिराम	४	११	९०५	०९७००२७	कृषि	कृषि	४२४.२	०-१३-१-१.४
३५४१	१	तिराम	४	११	९०६	०९७००२७	कृषि	कृषि	६१२.८	१-३-१-०.४
३५४२	१	तिराम	४	११	९०७	०९७००२७	कृषि	कृषि	३३३.४	०-१०-१-३.८
३५४३	१	तिराम	४	११	९०८	०९७००२७	कृषि	कृषि	६४८.८	१-४-१-२.५
३५४४	१	तिराम	४	११	९११	०९११५८५	कृषि	कृषि	१५४७.९	३-०-२-२.९
३५४५	१	तिराम	४	११	९१२	०९११५८६	आवास	गैर कृषि	१५५१.२	३-०-३-०.६
३५४६	१	तिराम	४	११	९१३	०९११५८६	आवास	गैर कृषि	१५६०.८	३-१-०-१.४
३५४७	१	तिराम	४	११	९१४	०९७००२७	कृषि	कृषि	५३१.३	१-०-२-३.४
३५४८	१	तिराम	४	११	९१५	०९७००२७	कृषि	कृषि	५२९.६	१-०-२-२.५
३५४९	१	तिराम	४	११	९१६	०९७००२७	कृषि	कृषि	५३५.३	१-०-३-१.३
३५५०	१	तिराम	४	११	९१७	०९७००२७	आवास	गैर कृषि	७६८.७	१-८-०-२.८
३५५१	१	तिराम	४	११	९१८	०९७००२७	आवास	गैर कृषि	७६६.०	१-८-०-१.४
३५५२	१	तिराम	४	११	९१९	०९७००२७	आवास	गैर कृषि	७६७.०	१-८-०-२
३५५३	१	तिराम	४	११	९२०	०९७००२७	आवास	गैर कृषि	७८२.१	१-८-२-१.६
३५५४	१	तिराम	४	११	९२१	०९७००२७	आवास	गैर कृषि	८५७.६	१-१०-३-३.५
३५५५	१	तिराम	४	११	९२१	०९७००२६	आवास	गैर कृषि	७९९.७	१-९-०-२.४
३५५६	१	तिराम	४	११	९२२	०९७००२७	आवास	गैर कृषि	४०५.०	०-१२-२-३.८
३५५७	१	तिराम	४	११	९२२	०९७००२७	आवास	गैर कृषि	२५६.७	०-८-०-१.२
३५५८	१	तिराम	४	११	९२२	०९७००२६	आवास	गैर कृषि	४३५.४	०-१३-२-३.१
३५५९	१	तिराम	४	११	९२२	०९७००२६	आवास	गैर कृषि	५८८.३	१-२-२-०
३५६०	१	तिराम	४	११	९२३	०९७००२६	आवास	गैर कृषि	१२७५.७	२-८-०-१.९
३५६१	१	तिराम	४	११	९२४	०९७००२६	आवास	गैर कृषि	२१२५.९	४-२-३-१.७
३५६२	१	तिराम	४	११	९२५	०९७००२७	कृषि	कृषि	४८८.६	०-१५-१-१.९
३५६३	१	तिराम	४	११	९२६	०९७००२७	कृषि	कृषि	७२५.९	१-६-३-१.३
३५६४	१	तिराम	४	११	९२७	०९११५८५	आवास	गैर कृषि	५०.९	०-१-२-१.६
३५६५	१	तिराम	४	११	९२८	०९११५८५	आवास	गैर कृषि	१६५.७	०-५-०-३.४
३५६६	१	तिराम	४	११	९२९	०९७००२७	आवास	गैर कृषि	१५३५.०	३-०-१-०.४
३५६७	१	तिराम	४	११	९३०	०९७००२७	आवास	गैर कृषि	१५०७.१	२-१५-१-२.३
३५६८	१	तिराम	४	११	९३१	०९७००२७	कृषि	कृषि	७८०.४	१-८-२-०.७



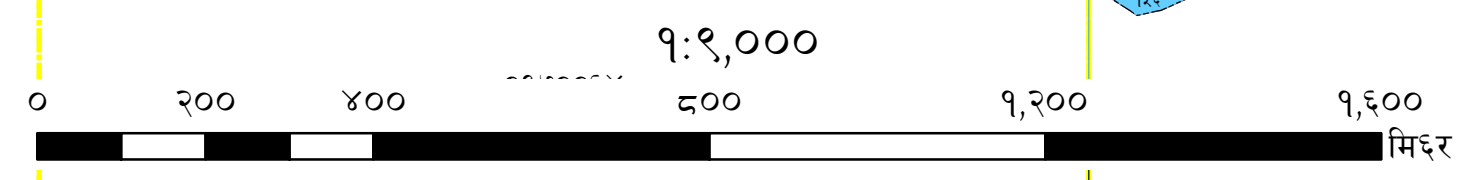
- संकेत**
- भू-उपयोग वर्ग**
- वर्ग १: कृषि क्षेत्र
 - वर्ग २: आवासीय क्षेत्र
 - वर्ग ३: व्यावसायिक क्षेत्र
 - वर्ग ४: औद्योगिक क्षेत्र
 - वर्ग ५: नदी/ताल र सिमसार क्षेत्र
 - वर्ग ६: वन क्षेत्र
 - वर्ग ७: सार्वजनिक उपयोग क्षेत्र
 - वर्ग ८: सांस्कृतिक र पुरातात्विक क्षेत्र
 - वर्ग ९: औद्योगिक क्षेत्र
 - वर्ग १०: खानि तथा खनिज
 - वर्ग १०: अन्य क्षेत्र

बस्ति र सिमाना

- वस्ति
- नक्शाको सिट्ट सिमाना
- कित्ता सिमाना
- वडा सिमाना
- गा.पा.न.पा. सिमाना
- जिल्ला सिमाना
- प्रदेश सिमाना
- अन्तराष्ट्रिय सिमाना

Projection and Datum Information

Projection: Modified Universal Transverse Mercator
False Easting: 500000 m
False Northing: 0 m
Central Meridian: 84 Degree East
Scale Factor: 0.9999
Latitude Of Origin: 0 Degree
Linear Unit: Meter
Datum: Everest 1830



भू-उपयोग वर्गीकरण
माण्डवी गाउँपालिका, प्यूठान, लुम्बिनी प्रदेश

वडा नं. २

क्र.सं.	पालिका वडा	साविक गाविस	गाविस वडा	गाविस कोड	कित्ता नं.	ग्रिड नं.	भू-उपयोग वर्ग	कृषि/ गैर कृषि	क्षेत्रफल (वर्ग मि.)	क्षेत्रफल (रो.आ.पै.दा.)
१	२	मर्कावाड	१	१०	१	०९७००६०	वन	गैर कृषि	३४६३०.६	६८-१-०-२
२	२	मर्कावाड	१	१०	१	०९७००६१	वन	गैर कृषि	१५८५५५.८	३११-१०-२-०.५
३	२	मर्कावाड	१	१०	२	०९७००२१	कृषि	कृषि	९७८५.९	१९-३-३-०.२
४	२	मर्कावाड	१	१०	२	०९७००६१	कृषि	कृषि	३५५०.१	६-१५-२-२.४
५	२	मर्कावाड	१	१०	३	०९७००२१	आवास	गैर कृषि	१९००.४	३-११-३-०.३
६	२	मर्कावाड	१	१०	३	०९७००२१	कृषि	कृषि	४३६६.३	८-९-१-१.१
७	२	मर्कावाड	१	१०	३	०९७००६१	कृषि	कृषि	२०१९.३	३-१५-२-०.१
८	२	मर्कावाड	१	१०	४	०९७००६१	कृषि	कृषि	३०१२.९	५-१४-३-०.१
९	२	मर्कावाड	१	१०	५	०९७००६१	आवास	गैर कृषि	२०१३.०	३-१५-१-०.९
१०	२	मर्कावाड	१	१०	५	०९७००६१	कृषि	कृषि	३४१६.४	६-११-१-३.१
११	२	मर्कावाड	१	१०	६	०९७००६१	कृषि	कृषि	८६५०.६	१७-०-०-०.९
१२	२	मर्कावाड	१	१०	७	०९७००२१	सार्वजनिक उपयोग	गैर कृषि	४५५३.३	८-१५-०-३.२
१३	२	मर्कावाड	१	१०	७	०९७००६१	कृषि	कृषि	८७०५.६	१७-१-३-०.६
१४	२	मर्कावाड	१	१०	८	०९७००६०	सार्वजनिक उपयोग	गैर कृषि	१४७७.३	२-१४-१-३.४
१५	२	मर्कावाड	१	१०	८	०९७००६१	सार्वजनिक उपयोग	गैर कृषि	९४३२.९	१८-८-२-२.६
१६	२	मर्कावाड	१	१०	९	०९७००६१	कृषि	कृषि	१४१४.५	२-१२-१-३.८
१७	२	मर्कावाड	१	१०	१०	०९७००६१	कृषि	कृषि	१५९८.०	३-२-१-०.१
१८	२	मर्कावाड	१	१०	११	०९७००६१	कृषि	कृषि	१६४३.१	३-३-२-२.८
१९	२	मर्कावाड	१	१०	१२	०९७००६१	कृषि	कृषि	१४४३.३	२-१३-१-२.३
२०	२	मर्कावाड	१	१०	१३	०९७००६०	कृषि	कृषि	५६३.८	१-१-२-३.७
२१	२	मर्कावाड	१	१०	१३	०९७००६१	कृषि	कृषि	५६७९.३	११-२-२-१.८
२२	२	मर्कावाड	१	१०	१४	०९७००६०	कृषि	कृषि	७०५०.९	१३-१३-२-४
२३	२	मर्कावाड	१	१०	१४	०९७००६१	कृषि	कृषि	४६५.३	०-१४-२-२.१
२४	२	मर्कावाड	१	१०	१५	०९७००६०	कृषि	कृषि	१०६७.८	२-१-२-१.३
२५	२	मर्कावाड	१	१०	१५	०९७००६१	कृषि	कृषि	५९४.५	१-२-२-३.२
२६	२	मर्कावाड	१	१०	१५	०९७००६२	आवास	गैर कृषि	१५३५.९	३-०-१-०.८
२७	२	मर्कावाड	१	१०	१६	०९७००६१	वन	गैर कृषि	७२२४४२.६	१४२०-०-२-१.६
२८	२	मर्कावाड	१	१०	१६	०९७००२१	वन	गैर कृषि	१७९९९.५	३५-६-०-१.३
२९	२	मर्कावाड	१	१०	१६	०९७००२२	कृषि	कृषि	१२७०.३	२-७-३-३.२
३०	२	मर्कावाड	१	१०	१६	०९७००६०	वन	गैर कृषि	१४५१९.९	२८-८-२-२.३
३१	२	मर्कावाड	१	१०	१९	०९७००६१	कृषि	कृषि	७३६.९	१-७-०-२.८
३२	२	मर्कावाड	१	१०	२०	०९७००६१	कृषि	कृषि	१९३६.२	३-१२-३-२.३
३३	२	मर्कावाड	१	१०	२१	०९७००६१	कृषि	कृषि	१२८५.५	२-८-१-२.९
३४	२	मर्कावाड	१	१०	२२	०९७००६१	कृषि	कृषि	९९३.३	१-१५-०-३.८
३५	२	मर्कावाड	१	१०	२३	०९७००६१	कृषि	कृषि	४३२२.४	८-७-३-३
३६	२	मर्कावाड	१	१०	२४	०९७००६१	कृषि	कृषि	७९९९.७	१५-११-२-१.४
३७	२	मर्कावाड	१	१०	२५	०९७००६१	कृषि	कृषि	३९६६.२	७-१२-२-३.८
३८	२	मर्कावाड	१	१०	२६	०९७००६१	सार्वजनिक उपयोग	गैर कृषि	१३८४.०	२-११-२-०.४
३९	२	मर्कावाड	१	१०	२७	०९७००६१	कृषि	कृषि	१९२६.८	३-१२-२-१.६
४०	२	मर्कावाड	१	१०	२८	०९७००६१	आवास	गैर कृषि	४२३०.९	८-५-०-१
४१	२	मर्कावाड	१	१०	२८	०९७००६१	कृषि	कृषि	२६३९.९	५-३-०-०.४
४२	२	मर्कावाड	१	१०	२९	०९७००६१	आवास	गैर कृषि	२२५५.१	४-६-३-२.७
४३	२	मर्कावाड	१	१०	३०	०९७००६१	आवास	गैर कृषि	४९०८.६	९-१०-१-२

क्र.सं.	पालिका वडा	साविक गाविस	गाविस वडा	गाविस कोड	कित्ता नं.	ग्रिड नं.	भू-उपयोग वर्ग	कृषि/ गैर कृषि	क्षेत्रफल (वर्ग मि.)	क्षेत्रफल (रो.आ.पै.दा.)
४४	२	मर्कावाड	१	१०	३१	०९७००६१	आवास	गैर कृषि	११६७.२	२-४-२-३.३
४५	२	मर्कावाड	१	१०	३२	०९७००६१	आवास	गैर कृषि	१३६३.२	२-१०-३-२
४६	२	मर्कावाड	१	१०	३४	०९७००६१	कृषि	कृषि	२१९४.३	४-५-०-०.२
४७	२	मर्कावाड	१	१०	३५	०९७००६१	कृषि	कृषि	८९६.६	१-१२-०-३.२
४८	२	मर्कावाड	१	१०	३६	०९७००६१	आवास	गैर कृषि	१०१२.५	१-१५-३-१.५
४९	२	मर्कावाड	१	१०	३७	०९७००६१	कृषि	कृषि	१६५७.०	३-४-०-१.८
५०	२	मर्कावाड	१	१०	३८	०९७००६१	आवास	गैर कृषि	११८२.८	२-५-०-३.२
५१	२	मर्कावाड	१	१०	३८	०९७००६१	कृषि	कृषि	१७६८.१	३-७-२-१.७
५२	२	मर्कावाड	१	१०	३९	०९७००६१	आवास	गैर कृषि	१०१६.४	१-१५-३-३.५
५३	२	मर्कावाड	१	१०	४०	०९७००६१	आवास	गैर कृषि	५००.३	०-१५-२-३.८
५४	२	मर्कावाड	१	१०	४१	०९७००६१	आवास	गैर कृषि	६९२.८	१-५-३-०.६
५५	२	मर्कावाड	१	१०	४२	०९७००६१	आवास	गैर कृषि	२५०२.२	४-१४-२-३.१
५६	२	मर्कावाड	१	१०	४२	०९७००६१	कृषि	कृषि	३१५.२	०-९-३-२.६
५७	२	मर्कावाड	१	१०	४३	०९७००६१	आवास	गैर कृषि	१८६९.६	३-१०-३-०.८
५८	२	मर्कावाड	१	१०	४३	०९७००६१	कृषि	कृषि	१०१०.१	१-१५-३-०.३
५९	२	मर्कावाड	१	१०	४४	०९७००६१	आवास	गैर कृषि	५२२.३	१-०-१-२.८
६०	२	मर्कावाड	१	१०	४५	०९७००६१	सार्वजनिक उपयोग	गैर कृषि	१४३८.७	२-१३-०-३.९
६१	२	मर्कावाड	१	१०	४६	०९७००६१	कृषि	कृषि	१२०३.७	२-५-३-१.७
६२	२	मर्कावाड	१	१०	४७	०९७००६१	कृषि	कृषि	२४९५.९	४-१४-१-३.९
६३	२	मर्कावाड	१	१०	४८	०९७००६१	कृषि	कृषि	३३४.२	०-१०-२-०.२
६४	२	मर्कावाड	१	१०	४९	०९७००६१	कृषि	कृषि	४०३१.५	७-१४-३-०.७
६५	२	मर्कावाड	१	१०	५०	०९७००६१	कृषि	कृषि	४७४०.३	९-५-०-१.३
६६	२	मर्कावाड	१	१०	५१	०९७००६१	सार्वजनिक उपयोग	गैर कृषि	५८२.७	१-२-१-१.२
६७	२	मर्कावाड	१	१०	५२	०९७००६१	कृषि	कृषि	१८६१.१	३-१०-२-०.५
६८	२	मर्कावाड	१	१०	५३	०९७००६१	कृषि	कृषि	३५९५.५	७-१-०-१.२
६९	२	मर्कावाड	१	१०	५४	०९७००६१	कृषि	कृषि	२५८.३	०-८-०-२
७०	२	मर्कावाड	१	१०	५५	०९७००६१	सार्वजनिक उपयोग	गैर कृषि	५०६६.४	९-१५-१-१.४
७१	२	मर्कावाड	१	१०	५६	०९७००६१	आवास	गैर कृषि	२१७२.६	४-४-१-१.२
७२	२	मर्कावाड	१	१०	५७	०९७००६१	सार्वजनिक उपयोग	गैर कृषि	२७५०.४	५-६-१-४
७३	२	मर्कावाड	१	१०	५७	०९७००६२	सार्वजनिक उपयोग	गैर कृषि	४१६९.३	८-३-०-२
७४	२	मर्कावाड	१	१०	५८	०९७००६१	आवास	गैर कृषि	१५१३.५	२-१५-२-१.६
७५	२	मर्कावाड	१	१०	५९	०९७००६१	आवास	गैर कृषि	३२६.२	०-१०-१-०.१
७६	२	मर्कावाड	१	१०	६०	०९७००६१	आवास	गैर कृषि	४९५८.३	९-११-३-३
७७	२	मर्कावाड	१	१०	६१	०९७००६१	आवास	गैर कृषि	३१५०.१	६-३-०-१.१
७८	२	मर्कावाड	१	१०	६१	०९७००६१	कृषि	कृषि	२४५४.९	४-१३-०-३.३
७९	२	मर्कावाड	१	१०	६२	०९७००६१	सार्वजनिक उपयोग	गैर कृषि	२३०.०	०-७-०-३.७
८०	२	मर्कावाड	१	१०	६३	०९७००६१	आवास	गैर कृषि	२२७७.०	४-७-२-१.८
८१	२	मर्कावाड	१	१०	६३	०९७००६१	कृषि	कृषि	३२०२.५	६-४-२-३.५
८२	२	मर्कावाड	१	१०	६४	०९७००६१	कृषि	कृषि	३२५४.५	६-६-१-१.६
८३	२	मर्कावाड	१	१०	६५	०९७००६१	कृषि	कृषि	११५१०.७	२२-१०-०-०.१
८४	२	मर्कावाड	१	१०	६७	०९७००६१	कृषि	कृषि	८७९४.८	१७-४-२-१.५
८५	२	मर्कावाड	१	१०	६७	०९७००६१	आवास	गैर कृषि	४०८८.६	८-०-२-१.३
८६	२	मर्कावाड	१	१०	६८	०९७००६१	आवास	गैर कृषि	१९३२.९	३-१२-३-०.६
८७	२	मर्कावाड	१	१०	६९	०९७००६१	कृषि	कृषि	३७६१.९	७-६-१-१
८८	२	मर्कावाड	१	१०	७०	०९७००६१	कृषि	कृषि	३०५२.८	६-०-०-०.२
८९	२	मर्कावाड	१	१०	७१	०९७००६१	आवास	गैर कृषि	२६८८.६	५-४-२-०.९
९०	२	मर्कावाड	१	१०	७२	०९७००६१	आवास	गैर कृषि	४२१६.५	८-४-२-१.७

क्र.सं.	पालिका वडा	साविक गाविस	गाविस वडा	गाविस कोड	कित्ता नं.	ग्रिड नं.	भू-उपयोग वर्ग	कृषि/ गैर कृषि	क्षेत्रफल (वर्ग मि.)	क्षेत्रफल (रो.आ.पै.दा.)
९१	२	मर्कावाड	१	१०	७३	०९७००६१	कृषि	कृषि	२०२७.६	३-१५-३-०.३
९२	२	मर्कावाड	१	१०	७४	०९७००६१	कृषि	कृषि	७३८८.६	१४-८-१-१.९
९३	२	मर्कावाड	१	१०	७५	०९७००६१	आवास	गैर कृषि	२५९.९	०-८-०-२.८
९४	२	मर्कावाड	१	१०	७६	०९७००६१	आवास	गैर कृषि	१९५.८	०-६-०-२.५
९५	२	मर्कावाड	१	१०	७९	०९७००६१	आवास	गैर कृषि	११०.७	०-३-१-३.७
९६	२	मर्कावाड	१	१०	८०	०९७००२१	आवास	गैर कृषि	१७५७.७	३-७-१-०.५
९७	२	मर्कावाड	१	१०	८०	०९७००६१	आवास	गैर कृषि	१७३२.०	३-६-१-३.५
९८	२	मर्कावाड	१	१०	८१	०९७००२१	आवास	गैर कृषि	४७४०.०	९-५-०-१.१
९९	२	मर्कावाड	१	१०	८१	०९७००६१	आवास	गैर कृषि	१६७३.९	३-४-२-२.३
१००	२	मर्कावाड	१	१०	८२	०९७००२१	आवास	गैर कृषि	४२७२.४	८-६-१-१.८
१०१	२	मर्कावाड	१	१०	८२	०९७००६१	आवास	गैर कृषि	४९३.३	०-१५-२-०.२
१०२	२	मर्कावाड	१	१०	८३	०९७००२२	सार्वजनिक उपयोग	गैर कृषि	७६६.५	१-८-०-१.७
१०३	२	मर्कावाड	१	१०	८३	०९७००६१	कृषि	कृषि	५९०.८	१-२-२-१.३
१०४	२	मर्कावाड	१	१०	८४	०९७००२१	आवास	गैर कृषि	४५५.६	०-१४-१-१.२
१०५	२	मर्कावाड	१	१०	८४	०९७००६१	आवास	गैर कृषि	९७.९	०-३-०-१.३
१०६	२	मर्कावाड	१	१०	८५	०९७००६१	आवास	गैर कृषि	६८९.१	१-५-२-२.७
१०७	२	मर्कावाड	१	१०	८६	०९७००२१	आवास	गैर कृषि	१६५५.०	३-४-०-०.८
१०८	२	मर्कावाड	१	१०	८६	०९७००६१	आवास	गैर कृषि	५७६.५	१-२-०-२.१
१०९	२	मर्कावाड	१	१०	८७	०९७००६१	आवास	गैर कृषि	३७३.८	०-११-३-०.१
११०	२	मर्कावाड	१	१०	८७	०९७००२१	आवास	गैर कृषि	१०२०.३	२-०-०-१.४
१११	२	मर्कावाड	१	१०	८८	०९७००६१	आवास	गैर कृषि	१२६०.६	२-७-२-२.३
११२	२	मर्कावाड	१	१०	८९	०९७००६१	कृषि	कृषि	१०१६.१	१-१५-३-३.३
११३	२	मर्कावाड	१	१०	८९	०९७००६२	कृषि	कृषि	६७.०	०-२-०-१.७
११४	२	मर्कावाड	१	१०	९०	०९७००६१	कृषि	कृषि	५१०.३	१-०-०-०.८
११५	२	मर्कावाड	१	१०	९०	०९७००६१	कृषि	कृषि	८९०.६	१-१२-०-०.१
११६	२	मर्कावाड	१	१०	९०	०९७००६२	कृषि	कृषि	९०९.२	१-१२-२-१.५
११७	२	मर्कावाड	१	१०	९१	०९७००६१	कृषि	कृषि	२४५५.५	४-१३-०-३.६
११८	२	मर्कावाड	१	१०	९१	०९७००६२	कृषि	कृषि	१७५.६	०-५-२-०.४
११९	२	मर्कावाड	१	१०	९३	०९७००६१	नदी, ताल तथा सिमसार	गैर कृषि	२५८३.६	५-१-१-०.१
१२०	२	मर्कावाड	१	१०	९३	०९७००६२	नदी, ताल तथा सिमसार	गैर कृषि	९१६.०	१-१२-३-०.९
१२१	२	मर्कावाड	१	१०	९४	०९७००६१	आवास	गैर कृषि	३३८९.६	६-१०-२-१.६
१२२	२	मर्कावाड	१	१०	९४	०९७००६१	कृषि	कृषि	३४२.५	०-१०-३-०.४
१२३	२	मर्कावाड	१	१०	९५	०९७००६१	आवास	गैर कृषि	५२९९.२	१०-६-२-२.५
१२४	२	मर्कावाड	१	१०	९६	०९७००६१	आवास	गैर कृषि	८६९.९	१-११-१-१.७
१२५	२	मर्कावाड	१	१०	९७	०९७००६१	आवास	गैर कृषि	१००७.६	१-१५-२-३
१२६	२	मर्कावाड	१	१०	९८	०९७००६१	आवास	गैर कृषि	२४९७.३	४-१४-२-०.६
१२७	२	मर्कावाड	१	१०	९९	०९७००६१	आवास	गैर कृषि	१६०७.९	३-२-२-१.१
१२८	२	मर्कावाड	१	१०	९९	०९७००६१	कृषि	कृषि	१८५२.८	३-१०-१-०.३
१२९	२	मर्कावाड	१	१०	१००	०९७००६१	आवास	गैर कृषि	८९६.९	१-१२-०-३.३
१३०	२	मर्कावाड	१	१०	१०१	०९७००६१	आवास	गैर कृषि	१५४५.२	३-०-२-१.५
१३१	२	मर्कावाड	१	१०	१०२	०९७००६१	आवास	गैर कृषि	१८८९.३	३-११-१-२.७
१३२	२	मर्कावाड	१	१०	१०४	०९७००६१	आवास	गैर कृषि	८८३.८	१-११-३-०.७
१३३	२	मर्कावाड	१	१०	१०५	०९७००६२	आवास	गैर कृषि	१६३४.७	३-३-१-२.६
१३४	२	मर्कावाड	१	१०	१०५	०९७००६१	आवास	गैर कृषि	१२४.१	०-३-३-२.४
१३५	२	मर्कावाड	१	१०	१०६	०९७००६१	आवास	गैर कृषि	३४७२.८	६-१३-०-३.५
१३६	२	मर्कावाड	१	१०	१०६	०९७००६२	आवास	गैर कृषि	१२०.१	०-३-३-०.४
१३७	२	मर्कावाड	१	१०	१०७	०९७००६१	आवास	गैर कृषि	१५९६.७	३-२-०-३.४

क्र.सं.	पालिका वडा	साविक गाविस	गाविस वडा	गाविस कोड	कित्ता नं.	ग्रिड नं.	भू-उपयोग वर्ग	कृषि/ गैर कृषि	क्षेत्रफल (वर्ग मि.)	क्षेत्रफल (रो.आ.पै.दा.)
१३८	२	मर्कावाड	१	१०	१०८	०९७००६१	आवास	गैर कृषि	२०३७.१	४-०-०-१.१
१३९	२	मर्कावाड	१	१०	१०८	०९७००६२	आवास	गैर कृषि	३५०४.८	६-१४-०-३.६
१४०	२	मर्कावाड	१	१०	१११	०९७००६१	आवास	गैर कृषि	३३३९.१	६-९-०-०.२
१४१	२	मर्कावाड	१	१०	१११	०९७००६१	कृषि	कृषि	६४१.१	१-४-०-२.६
१४२	२	मर्कावाड	१	१०	११२	०९७००६१	आवास	गैर कृषि	३४१०.२	६-११-१-०
१४३	२	मर्कावाड	१	१०	११३	०९७००६१	आवास	गैर कृषि	१५९४.२	३-२-०-२.२
१४४	२	मर्कावाड	१	१०	११५	०९७००६१	आवास	गैर कृषि	५७८.४	१-२-०-३
१४५	२	मर्कावाड	१	१०	११६	०९७००६१	आवास	गैर कृषि	१८४६.८	३-१०-०-१.३
१४६	२	मर्कावाड	१	१०	११७	०९७००६१	आवास	गैर कृषि	१९६९.६	३-१३-३-३.१
१४७	२	मर्कावाड	१	१०	११८	०९७००६१	आवास	गैर कृषि	५२५०.१	१०-५-०-१.८
१४८	२	मर्कावाड	१	१०	११९	०९७००६१	आवास	गैर कृषि	२०६८.९	४-१-०-१.१
१४९	२	मर्कावाड	१	१०	१२०	०९७००६१	आवास	गैर कृषि	४७१३.६	९-४-०-३.९
१५०	२	मर्कावाड	१	१०	१२१	०९७००६१	आवास	गैर कृषि	७४१.१	१-७-१-०.९
१५१	२	मर्कावाड	१	१०	१२२	०९७००६१	आवास	गैर कृषि	१४०६.२	२-१२-०-३.६
१५२	२	मर्कावाड	१	१०	१२२	०९७००६१	कृषि	कृषि	१८४८.०	३-१०-०-१.९
१५३	२	मर्कावाड	१	१०	१२४	०९७००६१	कृषि	कृषि	१७१९.२	३-६-०-१.१
१५४	२	मर्कावाड	१	१०	१२५	०९७००६१	कृषि	कृषि	२२३३.५	४-६-०-३.९
१५५	२	मर्कावाड	१	१०	१२६	०९७००६१	सार्वजनिक उपयोग	गैर कृषि	१४१०.६	२-१२-१-१.८
१५६	२	मर्कावाड	१	१०	१२७	०९७००६१	कृषि	कृषि	२४८२.०	४-१४-०-०.९
१५७	२	मर्कावाड	१	१०	१२८	०९७००६१	कृषि	कृषि	२३६०.५	४-१०-०-३.८
१५८	२	मर्कावाड	१	१०	१२९	०९७००६१	कृषि	कृषि	२२४९.७	४-६-३-०
१५९	२	मर्कावाड	१	१०	१३०	०९७००६१	कृषि	कृषि	१७२३.०	३-६-०-३
१६०	२	मर्कावाड	१	१०	१३१	०९७००६१	कृषि	कृषि	१३९०.२	२-११-२-३.६
१६१	२	मर्कावाड	१	१०	१३२	०९७००६१	कृषि	कृषि	९५८.४	१-१४-०-२.३
१६२	२	मर्कावाड	१	१०	१३३	०९७००६१	कृषि	कृषि	१९०३.१	३-११-३-१.७
१६३	२	मर्कावाड	१	१०	१३४	०९७००६१	कृषि	कृषि	२७३७.६	५-६-०-१.५
१६४	२	मर्कावाड	१	१०	१३५	०९७००६१	कृषि	कृषि	६०१.०	१-२-३-२.४
१६५	२	मर्कावाड	१	१०	१३६	०९७००६१	कृषि	कृषि	८६६.६	१-११-१-०.१
१६६	२	मर्कावाड	१	१०	१३७	०९७००६१	कृषि	कृषि	४९९.९	०-१५-२-३.६
१६७	२	मर्कावाड	१	१०	१३८	०९७००६१	कृषि	कृषि	७५७.६	१-७-३-१.२
१६८	२	मर्कावाड	१	१०	१३९	०९७००६१	आवास	गैर कृषि	१०८१.१	२-२-०-०
१६९	२	मर्कावाड	१	१०	१३९	०९७००६१	कृषि	कृषि	१७७७.५	३-७-३-२.४
१७०	२	मर्कावाड	१	१०	१४०	०९७००६१	आवास	गैर कृषि	९१९.६	१-१२-३-२.७
१७१	२	मर्कावाड	१	१०	१४२	०९७००६१	कृषि	कृषि	९१०.७	१-१२-२-२.३
१७२	२	मर्कावाड	१	१०	१४३	०९७००६१	कृषि	कृषि	१११२.०	२-२-३-३.६
१७३	२	मर्कावाड	१	१०	१४४	०९७००६१	कृषि	कृषि	१७०३.१	३-५-२-१
१७४	२	मर्कावाड	१	१०	१४५	०९७००६१	कृषि	कृषि	१४२७.०	२-१२-३-२.१
१७५	२	मर्कावाड	१	१०	१४६	०९७००६१	कृषि	कृषि	१९४१.७	३-१३-०-१.१
१७६	२	मर्कावाड	१	१०	१४७	०९७००६१	कृषि	कृषि	१४३२.८	२-१३-०-१
१७७	२	मर्कावाड	१	१०	१४८	०९७००६१	कृषि	कृषि	१३०३.०	२-८-३-३.७
१७८	२	मर्कावाड	१	१०	१४९	०९७००६१	सार्वजनिक उपयोग	गैर कृषि	५४५.४	१-१-०-२.५
१७९	२	मर्कावाड	१	१०	१५०	०९७००६१	कृषि	कृषि	२९५०.५	५-१२-३-०.७
१८०	२	मर्कावाड	१	१०	१५२	०९७००६१	सार्वजनिक उपयोग	गैर कृषि	२००३७.६	३९-६-०-२.८
१८१	२	मर्कावाड	१	१०	१५३	०९७००६१	कृषि	कृषि	१४३६.७	२-१३-०-२.९
१८२	२	मर्कावाड	१	१०	१५४	०९७००६१	कृषि	कृषि	२५३९.२	४-१५-३-१.७
१८३	२	मर्कावाड	१	१०	१५६	०९७००६१	कृषि	कृषि	२०४७.३	४-०-१-२.२
१८४	२	मर्कावाड	१	१०	१५६	०९७००६१	आवास	गैर कृषि	९२५.५	१-१३-०-१.७

क्र.सं.	पालिका वडा	साविक गाविस	गाविस वडा	गाविस कोड	कित्ता नं.	ग्रिड नं.	भू-उपयोग वर्ग	कृषि/ गैर कृषि	क्षेत्रफल (वर्ग मि.)	क्षेत्रफल (रो.आ.पै.दा.)
१८५	२	मर्कावाड	१	१०	१५७	०९७००६१	कृषि	कृषि	२३५१.६	४-९-३-३.३
१८६	२	मर्कावाड	१	१०	१५८	०९७००६१	कृषि	कृषि	८१०.१	१-९-१-३.६
१८७	२	मर्कावाड	१	१०	१५९	०९७००६१	कृषि	कृषि	१३९८.९	२-११-३-३.९
१८८	२	मर्कावाड	१	१०	१६०	०९७००६१	कृषि	कृषि	१५२७.४	३-०-०-०.६
१८९	२	मर्कावाड	१	१०	१६१	०९७००६१	कृषि	कृषि	१८९७.९	३-११-२-३
१९०	२	मर्कावाड	१	१०	१६३	०९७००६१	कृषि	कृषि	२४२७.०	४-१२-१-१.३
१९१	२	मर्कावाड	१	१०	१६३	०९७००६२	कृषि	कृषि	१३४७.६	२-१०-१-२.१
१९२	२	मर्कावाड	१	१०	१६४	०९७००६१	कृषि	कृषि	१३५१.९	२-१०-२-०.३
१९३	२	मर्कावाड	१	१०	१६५	०९७००६२	कृषि	कृषि	३१९.६	०-१०-०-०.८
१९४	२	मर्कावाड	१	१०	१६६	०९७००६१	कृषि	कृषि	४२१६.७	८-४-२-१.८
१९५	२	मर्कावाड	१	१०	१६६	०९७००६२	कृषि	कृषि	१९७९.६	३-१४-१-०.१
१९६	२	मर्कावाड	१	१०	१६७	०९७००६१	कृषि	कृषि	४४०.५	०-१३-३-१.७
१९७	२	मर्कावाड	१	१०	१६८	०९७००६१	कृषि	कृषि	१०५१.१	२-१-०-०.९
१९८	२	मर्कावाड	१	१०	१६८	०९७००६२	कृषि	कृषि	१९१.५	०-६-०-०.४
१९९	२	मर्कावाड	१	१०	१६९	०९७००६२	कृषि	कृषि	३५४.४	०-११-०-२.४
२००	२	मर्कावाड	१	१०	१७०	०९७००६२	कृषि	कृषि	१७९.७	०-५-२-२.४
२०१	२	मर्कावाड	१	१०	१७१	०९७००६२	कृषि	कृषि	५०५.०	०-१५-३-२.१
२०२	२	मर्कावाड	१	१०	१७२	०९७००६२	कृषि	कृषि	१६४९.६	३-३-३-२
२०३	२	मर्कावाड	१	१०	१७३	०९७००६२	कृषि	कृषि	२४७६.७	४-१३-३-२.२
२०४	२	मर्कावाड	१	१०	१७५	०९७००६२	कृषि	कृषि	२२७०.४	४-७-१-२.४
२०५	२	मर्कावाड	१	१०	१७६	०९७००६२	आवास	गैर कृषि	२२०.३	०-६-३-२.९
२०६	२	मर्कावाड	१	१०	१७७	०९७००६२	आवास	गैर कृषि	७८.६	०-२-१-३.५
२०७	२	मर्कावाड	१	१०	१७८	०९७००६२	आवास	गैर कृषि	१०३८.८	२-०-२-२.७
२०८	२	मर्कावाड	१	१०	१७८	०९७००६२	कृषि	कृषि	१३९६.१	२-११-३-२.५
२०९	२	मर्कावाड	१	१०	१७९	०९७००२१	आवास	गैर कृषि	२०९३.५	४-१-३-१.५
२१०	२	मर्कावाड	१	१०	१७९	०९७००६२	आवास	गैर कृषि	३८६३.२	७-९-१-३.९
२११	२	मर्कावाड	१	१०	१८०	०९७००६२	आवास	गैर कृषि	१८९९.७	३-११-२-३.९
२१२	२	मर्कावाड	१	१०	१८१	०९७००६२	आवास	गैर कृषि	४५१.४	०-१४-०-३.१
२१३	२	मर्कावाड	१	१०	१८२	०९७००६२	आवास	गैर कृषि	७५८.३	१-७-३-१.६
२१४	२	मर्कावाड	१	१०	१८३	०९७००६२	आवास	गैर कृषि	५२३.६	१-०-१-३.५
२१५	२	मर्कावाड	१	१०	१८६	०९७००६२	आवास	गैर कृषि	१५४२.८	३-०-२-०.३
२१६	२	मर्कावाड	१	१०	१८७	०९७००६२	आवास	गैर कृषि	१७६०.५	३-७-१-१.९
२१७	२	मर्कावाड	१	१०	१८९	०९७००६२	आवास	गैर कृषि	१२१५.२	२-६-०-३.५
२१८	२	मर्कावाड	१	१०	१९०	०९७००६२	आवास	गैर कृषि	१६२५.३	३-३-०-१.८
२१९	२	मर्कावाड	१	१०	१९१	०९७००६२	आवास	गैर कृषि	२१५५.१	४-२-२-०.३
२२०	२	मर्कावाड	१	१०	१९२	०९७००६२	आवास	गैर कृषि	२०७८.७	४-१-१-२
२२१	२	मर्कावाड	१	१०	१९२	०९७००६२	कृषि	कृषि	४४८.२	०-१४-०-१.५
२२२	२	मर्कावाड	१	१०	१९५	०९७००६२	कृषि	कृषि	२३८२.४	४-१०-३-२.८
२२३	२	मर्कावाड	१	१०	१९६	०९७००६२	आवास	गैर कृषि	२५३६.०	४-१५-३-०.१
२२४	२	मर्कावाड	१	१०	१९८	०९७००६२	आवास	गैर कृषि	१३५९.२	२-१०-२-४
२२५	२	मर्कावाड	१	१०	१९९	०९७००६२	कृषि	कृषि	३०९९.४	६-१-१-३.६
२२६	२	मर्कावाड	१	१०	२००	०९७००६२	आवास	गैर कृषि	१२७६.९	२-८-०-२.५
२२७	२	मर्कावाड	१	१०	२०१	०९७००६२	आवास	गैर कृषि	१०३०.७	२-०-१-२.६
२२८	२	मर्कावाड	१	१०	२०२	०९७००६२	आवास	गैर कृषि	१२९०.९	२-८-२-१.६
२२९	२	मर्कावाड	१	१०	२०३	०९७००६२	आवास	गैर कृषि	१२९०.३	२-८-२-१.३
२३०	२	मर्कावाड	१	१०	२०४	०९७००६२	आवास	गैर कृषि	७५२.३	१-७-२-२.५
२३१	२	मर्कावाड	१	१०	२०५	०९७००६२	आवास	गैर कृषि	७४६.८	१-७-१-३.८

क्र.सं.	पालिका वडा	साविक गाविस	गाविस वडा	गाविस कोड	कित्ता नं.	ग्रिड नं.	भू-उपयोग वर्ग	कृषि/ गैर कृषि	क्षेत्रफल (वर्ग मि.)	क्षेत्रफल (रो.आ.पै.दा.)
२३२	२	मर्कावाड	१	१०	२०६	०९७००६२	आवास	गैर कृषि	४८९.८	०-१५-१-२.५
२३३	२	मर्कावाड	१	१०	२०७	०९७००६१	आवास	गैर कृषि	३३८२.१	६-१०-१-१.९
२३४	२	मर्कावाड	१	१०	२०७	०९७००६२	कृषि	कृषि	६७९८.५	१३-५-३-१
२३५	२	मर्कावाड	१	१०	२०७	०९७००६२	आवास	गैर कृषि	६७५.४	१-५-०-३.९
२३६	२	मर्कावाड	१	१०	२०८	०९७००६२	आवास	गैर कृषि	१६८६.६	३-५-०-०.७
२३७	२	मर्कावाड	१	१०	२०८	०९७००६२	कृषि	कृषि	२८९२.०	५-१०-३-३.२
२३८	२	मर्कावाड	१	१०	२०९	०९७००६२	आवास	गैर कृषि	१७३७.३	३-६-२-२.२
२३९	२	मर्कावाड	१	१०	२०९	०९७००६२	कृषि	कृषि	२३५७.२	४-१०-०-२.१
२४०	२	मर्कावाड	१	१०	२१०	०९७००६२	कृषि	कृषि	२३९१.९	४-११-०-३.६
२४१	२	मर्कावाड	१	१०	२११	०९७००६२	कृषि	कृषि	२६६५.३	५-३-३-१.२
२४२	२	मर्कावाड	१	१०	२१२	०९७००६२	आवास	गैर कृषि	१९४२.१	३-१३-०-१.२
२४३	२	मर्कावाड	१	१०	२१२	०९७००६२	कृषि	कृषि	१४९९.९	२-१५-०-२.७
२४४	२	मर्कावाड	१	१०	२१३	०९७००६२	कृषि	कृषि	१३०४.३	२-९-०-०.३
२४५	२	मर्कावाड	१	१०	२१४	०९७००६२	कृषि	कृषि	१७७५	०-५-२-१.३
२४६	२	मर्कावाड	१	१०	२१५	०९७००६२	कृषि	कृषि	१८७१.०	३-१०-३-१.५
२४७	२	मर्कावाड	१	१०	२१६	०९७००६२	कृषि	कृषि	९८३.३	१-१४-३-२.८
२४८	२	मर्कावाड	१	१०	२१७	०९७००६२	कृषि	कृषि	२९९६.२	५-१४-०-३.७
२४९	२	मर्कावाड	१	१०	२१८	०९७००६२	कृषि	कृषि	३८१५.०	७-७-३-३.७
२५०	२	मर्कावाड	१	१०	२२१	०९७००६२	कृषि	कृषि	८६१.२	१-११-०-१.४
२५१	२	मर्कावाड	१	१०	२२२	०९७००६२	कृषि	कृषि	१११७.५	२-३-०-२.३
२५२	२	मर्कावाड	१	१०	२२३	०९७००६२	कृषि	कृषि	१५८५.५	३-१-३-१.८
२५३	२	मर्कावाड	१	१०	२२४	०९७००६२	कृषि	कृषि	१४१७.०	२-१२-२-१
२५४	२	मर्कावाड	१	१०	२२५	०९७००६२	कृषि	कृषि	१५६१.८	३-१-०-१.९
२५५	२	मर्कावाड	१	१०	२२६	०९७००६२	कृषि	कृषि	३१८१.३	६-४-०-०.८
२५६	२	मर्कावाड	१	१०	२२७	०९७००६२	कृषि	कृषि	५४१४.४	१०-१०-१-०.५
२५७	२	मर्कावाड	१	१०	२२८	०९७००६२	कृषि	कृषि	३४९९.६	६-१४-०-१
२५८	२	मर्कावाड	१	१०	२२९	०९७००६२	कृषि	कृषि	४२६५.८	८-६-०-२.५
२५९	२	मर्कावाड	१	१०	२३०	०९७००६२	कृषि	कृषि	१२०८.२	२-५-३-४
२६०	२	मर्कावाड	१	१०	२३१	०९७००६२	आवास	गैर कृषि	१८०३.२	३-८-२-३.३
२६१	२	मर्कावाड	१	१०	२३१	०९७००६२	कृषि	कृषि	५३८८.७	१०-९-१-३.५
२६२	२	मर्कावाड	१	१०	२३२	०९७००६२	आवास	गैर कृषि	१८४५.८	३-१०-०-०.८
२६३	२	मर्कावाड	१	१०	२३३	०९७००६२	कृषि	कृषि	६७७८.१	१३-५-०-२.७
२६४	२	मर्कावाड	१	१०	२३४	०९७००६२	कृषि	कृषि	१४०९.८	२-१२-१-१.४
२६५	२	मर्कावाड	१	१०	२३५	०९७००६२	सार्वजनिक उपयोग	गैर कृषि	१२३६.१	२-६-३-२
२६६	२	मर्कावाड	१	१०	२३६	०९७००६२	सार्वजनिक उपयोग	गैर कृषि	४७८.४	०-१५-०-०.७
२६७	२	मर्कावाड	१	१०	२३७	०९७००६२	कृषि	कृषि	४३५३.९	८-८-३-२.९
२६८	२	मर्कावाड	१	१०	२३८	०९७००६२	कृषि	कृषि	२३७४.९	४-१०-२-३
२६९	२	मर्कावाड	१	१०	२३९	०९७००६२	कृषि	कृषि	९८०.१	१-१४-३-१.२
२७०	२	मर्कावाड	१	१०	२४१	०९७००६२	कृषि	कृषि	२१२६.०	४-२-३-१.८
२७१	२	मर्कावाड	१	१०	२४२	०९७००६२	कृषि	कृषि	३१८८.४	६-४-१-०.४
२७२	२	मर्कावाड	१	१०	२४३	०९७००६२	कृषि	कृषि	५३२७.७	१०-७-२-०.९
२७३	२	मर्कावाड	१	१०	२४४	०९७००६२	कृषि	कृषि	२३५५.२	४-१०-०-१.१
२७४	२	मर्कावाड	१	१०	२४५	०९७००६२	कृषि	कृषि	२५४४.६	५-०-०-०.४
२७५	२	मर्कावाड	१	१०	२४६	०९७००६२	कृषि	कृषि	४०६५.२	७-१५-३-१.६
२७६	२	मर्कावाड	१	१०	२४८	०९७००६२	कृषि	कृषि	५५०४.७	१०-१३-०-१.९
२७७	२	मर्कावाड	१	१०	२४९	०९७००६२	कृषि	कृषि	२९३०.०	५-१२-०-२.४
२७८	२	मर्कावाड	१	१०	२५०	०९७००६२	कृषि	कृषि	२२१०.०	४-५-२-०

क्र.सं.	पालिका वडा	साविक गाविस	गाविस वडा	गाविस कोड	कित्ता नं.	ग्रिड नं.	भू-उपयोग वर्ग	कृषि/ गैर कृषि	क्षेत्रफल (वर्ग मि.)	क्षेत्रफल (रो.आ.पै.दा.)
२७९	२	मर्कावाड	१	१०	२५१	०९७००६२	कृषि	कृषि	२२९४.७	४-८-०-२.७
२८०	२	मर्कावाड	१	१०	२५२	०९७००६२	कृषि	कृषि	१४८८.७	२-१४-३-१.१
२८१	२	मर्कावाड	१	१०	२५३	०९७००६२	कृषि	कृषि	३६७६.३	७-३-२-१.९
२८२	२	मर्कावाड	१	१०	२५४	०९७००६२	कृषि	कृषि	२५७७.५	५-१-०-१
२८३	२	मर्कावाड	१	१०	२५५	०९७००६२	कृषि	कृषि	२३४९.१	४-९-३-२.१
२८४	२	मर्कावाड	१	१०	२५६	०९७००६२	नदी, ताल तथा सिमसार	गैर कृषि	१२२१३.४	२४-०-०-१.७
२८५	२	मर्कावाड	१	१०	२५७	०९७००२१	वन	गैर कृषि	४७८४.७	९-६-१-३.७
२८६	२	मर्कावाड	१	१०	२५७	०९७००२०	वन	गैर कृषि	३७१४९.५	७३-०-१-१.४
२८७	२	मर्कावाड	१	१०	२५८	०९७००२१	आवास	गैर कृषि	२९८७.०	५-१३-३-३.१
२८८	२	मर्कावाड	१	१०	२५८	०९७००२१	कृषि	कृषि	४०९६.१	८-०-३-१.१
२८९	२	मर्कावाड	१	१०	२५९	०९७००२१	कृषि	कृषि	७८०५.८	१५-५-१-३.८
२९०	२	मर्कावाड	१	१०	२६०	०९७००२१	आवास	गैर कृषि	२२३२.५	४-६-०-३.४
२९१	२	मर्कावाड	१	१०	२६०	०९७००२१	कृषि	कृषि	३९६६.५	७-१२-२-३.९
२९२	२	मर्कावाड	१	१०	२६१	०९७००२१	सार्वजनिक उपयोग	गैर कृषि	९१०.९	१-१२-२-२.४
२९३	२	मर्कावाड	१	१०	२६२	०९७००२१	आवास	गैर कृषि	४९३१.७	९-११-०-१.६
२९४	२	मर्कावाड	१	१०	२६३	०९७००२१	आवास	गैर कृषि	३१०८.८	६-१-३-०.३
२९५	२	मर्कावाड	१	१०	२६५	०९७००२१	आवास	गैर कृषि	२१२६.२	४-२-३-१.९
२९६	२	मर्कावाड	१	१०	२६७	०९७००२१	आवास	गैर कृषि	३२३४.४	६-५-२-३.६
२९७	२	मर्कावाड	१	१०	२६८	०९७००२१	आवास	गैर कृषि	२२९७.६	४-८-१-०.१
२९८	२	मर्कावाड	१	१०	२६९	०९७००२१	आवास	गैर कृषि	२५६५.४	५-०-२-२.९
२९९	२	मर्कावाड	१	१०	२७०	०९७००२१	आवास	गैर कृषि	२२८४.३	४-७-३-१.४
३००	२	मर्कावाड	१	१०	२७१	०९७००२१	आवास	गैर कृषि	३५९२.०	७-०-३-३.५
३०१	२	मर्कावाड	१	१०	२७२	०९७००२१	आवास	गैर कृषि	१४८३.५	२-१४-२-२.५
३०२	२	मर्कावाड	१	१०	२७३	०९७००२१	वन	गैर कृषि	७४१०६.३	१४५-१०-२-१.९
३०३	२	मर्कावाड	१	१०	२७४	०९७००२१	आवास	गैर कृषि	५८२.७	१-२-१-१.२
३०४	२	मर्कावाड	१	१०	२७४	०९७००२१	कृषि	कृषि	२४५५.३	४-१३-०-३.५
३०५	२	मर्कावाड	१	१०	२७५	०९७००२१	सार्वजनिक उपयोग	गैर कृषि	२८७.६	०-९-०-०.७
३०६	२	मर्कावाड	१	१०	२७७	०९७००२१	कृषि	कृषि	३२९६.९	६-७-२-३
३०७	२	मर्कावाड	१	१०	२७८	०९७००२१	नदी, ताल तथा सिमसार	गैर कृषि	२७३५.३	५-६-०-०.४
३०८	२	मर्कावाड	१	१०	२८०	०९७००२१	आवास	गैर कृषि	६६३.३	१-४-३-१.८
३०९	२	मर्कावाड	१	१०	२८०	०९७००२१	कृषि	कृषि	३३९०.१	६-१०-२-१.९
३१०	२	मर्कावाड	१	१०	२८१	०९७००२१	कृषि	कृषि	५३४३.३	१०-८-०-०.७
३११	२	मर्कावाड	१	१०	२८२	०९७००२१	कृषि	कृषि	१५८७.६	३-१-३-२.९
३१२	२	मर्कावाड	१	१०	२८३	०९७००२१	आवास	गैर कृषि	७१५.२	१-६-१-३.९
३१३	२	मर्कावाड	१	१०	२८४	०९७००२१	आवास	गैर कृषि	४२३.८	०-१३-१-१.२
३१४	२	मर्कावाड	१	१०	२८५	०९७००२१	आवास	गैर कृषि	२६१६.६	५-२-१-०.६
३१५	२	मर्कावाड	१	१०	२८६	०९७००२१	आवास	गैर कृषि	८२६.२	१-९-३-३.७
३१६	२	मर्कावाड	१	१०	२८७	०९७००२१	आवास	गैर कृषि	२१८७.५	४-४-३-०.७
३१७	२	मर्कावाड	१	१०	२८८	०९७००२१	आवास	गैर कृषि	३८२१.२	७-८-०-२.८
३१८	२	मर्कावाड	१	१०	२८९	०९७००२१	आवास	गैर कृषि	३४८७.०	६-१३-२-२.६
३१९	२	मर्कावाड	१	१०	२९०	०९७००२१	आवास	गैर कृषि	११६०.८	२-४-२-०.१
३२०	२	मर्कावाड	१	१०	२९०	०९७००२२	आवास	गैर कृषि	१०२१.५	२-०-०-२
३२१	२	मर्कावाड	१	१०	२९१	०९७००२१	कृषि	कृषि	८३३६.९	१६-६-०-३.१
३२२	२	मर्कावाड	१	१०	२९१	०९७००२१	आवास	गैर कृषि	२७३.४	०-८-२-१.६
३२३	२	मर्कावाड	१	१०	२९२	०९७००२२	आवास	गैर कृषि	१५१५.१	२-१५-२-२.४
३२४	२	मर्कावाड	१	१०	२९३	०९७००६०	कृषि	कृषि	७२७३.४	१४-४-२-४
३२५	२	मर्कावाड	१	१०	२९४	०९७००६०	कृषि	कृषि	२०९४.०	४-१-३-१.७

क्र.सं.	पालिका वडा	साविक गाविस	गाविस वडा	गाविस कोड	कित्ता नं.	ग्रिड नं.	भू-उपयोग वर्ग	कृषि/ गैर कृषि	क्षेत्रफल (वर्ग मि.)	क्षेत्रफल (रो.आ.पै.दा.)
३२६	२	मर्कावाड	१	१०	२९६	०९७००२०	कृषि	कृषि	७८६.५	१-८-२-३.८
३२७	२	मर्कावाड	१	१०	२९७	०९७००६१	कृषि	कृषि	१०४९.५	२-१-०-०.१
३२८	२	मर्कावाड	१	१०	२९८	०९७००६१	कृषि	कृषि	१०४४.१	२-०-३-१.४
३२९	२	मर्कावाड	१	१०	२९९	०९७००६१	कृषि	कृषि	२०५२.८	४-०-२-१
३३०	२	मर्कावाड	१	१०	३००	०९७००६१	कृषि	कृषि	१३३२.९	२-९-३-२.७
३३१	२	मर्कावाड	१	१०	३०१	०९७००६१	कृषि	कृषि	१३३९.६	२-१०-०-२.१
३३२	२	मर्कावाड	१	१०	३०२	०९७००६१	कृषि	कृषि	२६९३.६	५-४-२-३.४
३३३	२	मर्कावाड	१	१०	३०३	०९७००६१	आवास	गैर कृषि	३०६१.१	६-०-१-०.३
३३४	२	मर्कावाड	१	१०	३०४	०९७००६१	आवास	गैर कृषि	३१०२.९	६-१-२-१.४
३३५	२	मर्कावाड	१	१०	३०५	०९७००६१	आवास	गैर कृषि	१५२५.७	२-१५-३-३.७
३३६	२	मर्कावाड	१	१०	३०५	०९७००६२	आवास	गैर कृषि	२९१.०	०-९-०-२.४
३३७	२	मर्कावाड	१	१०	३०६	०९७००६१	आवास	गैर कृषि	१७६५.५	३-७-२-०.४
३३८	२	मर्कावाड	१	१०	३०६	०९७००६२	कृषि	कृषि	२२५२.३	४-६-३-१.४
३३९	२	मर्कावाड	१	१०	३०७	०९७००६१	कृषि	कृषि	२६४७.६	५-३-१-०.३
३४०	२	मर्कावाड	१	१०	३०८	०९७००६२	कृषि	कृषि	२५६९.४	५-०-३-०.९
३४१	२	मर्कावाड	१	१०	३०९	०९७००६१	कृषि	कृषि	२२५०.१	४-६-३-०.२
३४२	२	मर्कावाड	१	१०	३०९	०९७००६२	कृषि	कृषि	४७८.९	०-१५-०-१
३४३	२	मर्कावाड	१	१०	३१०	०९७००६१	आवास	गैर कृषि	१९६.५	०-६-०-२.९
३४४	२	मर्कावाड	१	१०	३११	०९७००६१	आवास	गैर कृषि	१७५.५	०-५-२-०.३
३४५	२	मर्कावाड	१	१०	३१२	०९७००६१	आवास	गैर कृषि	१७७१.८	३-७-२-३.६
३४६	२	मर्कावाड	१	१०	३१२	०९७००६२	आवास	गैर कृषि	१३४८.०	२-१०-१-२.३
३४७	२	मर्कावाड	१	१०	३१३	०९७००६१	आवास	गैर कृषि	१७८०.२	३-७-३-३.८
३४८	२	मर्कावाड	१	१०	३१३	०९७००६२	आवास	गैर कृषि	१०७७.६	२-१-३-२.२
३४९	२	मर्कावाड	१	१०	३१८	०९७००६१	आवास	गैर कृषि	३०६५.१	६-०-१-२.३
३५०	२	मर्कावाड	१	१०	३१८	०९७००६१	कृषि	कृषि	१९६७.२	३-१३-३-१.९
३५१	२	मर्कावाड	१	१०	३१९	०९७००६१	आवास	गैर कृषि	१७६.८	०-५-२-१
३५२	२	मर्कावाड	१	१०	३२०	०९७००६१	आवास	गैर कृषि	२६१.२	०-८-०-३.४
३५३	२	मर्कावाड	१	१०	३२१	०९७००६१	कृषि	कृषि	८३८.१	१-१०-१-१.७
३५४	२	मर्कावाड	१	१०	३२२	०९७००६१	कृषि	कृषि	१६२६.९	३-३-०-२.७
३५५	२	मर्कावाड	१	१०	३२३	०९७००६१	कृषि	कृषि	३२२१.०	६-५-१-०.८
३५६	२	मर्कावाड	१	१०	३२४	०९७००६१	कृषि	कृषि	२९०६.२	५-११-१-२.४
३५७	२	मर्कावाड	१	१०	३२५	०९७००६२	कृषि	कृषि	२५४४.०	५-०-०-०.१
३५८	२	मर्कावाड	१	१०	३२५	०९७००२१	आवास	गैर कृषि	२०४३.१	४-०-१-०.१
३५९	२	मर्कावाड	१	१०	३२६	०९७००२१	आवास	गैर कृषि	७८७.८	१-८-३-०.४
३६०	२	मर्कावाड	१	१०	३२७	०९७००२१	आवास	गैर कृषि	७९३.८	१-८-३-३.४
३६१	२	मर्कावाड	१	१०	३२७	०९७००२१	कृषि	कृषि	१२२३.०	२-६-१-३.४
३६२	२	मर्कावाड	१	१०	३२८	०९७००२१	कृषि	कृषि	४८७६.९	९-९-१-२
३६३	२	मर्कावाड	१	१०	३३०	०९७००६२	कृषि	कृषि	१६७८.३	३-४-३-०.५
३६४	२	मर्कावाड	१	१०	३३१	०९७००६२	कृषि	कृषि	५६०२.०	११-०-०-२.९
३६५	२	मर्कावाड	१	१०	३३२	०९७००६२	कृषि	कृषि	३०२९.४	५-१५-१-०.४
३६६	२	मर्कावाड	१	१०	३३६	०९७००६१	आवास	गैर कृषि	१८८२.९	३-११-०-३.५
३६७	२	मर्कावाड	१	१०	३३७	०९७००६२	आवास	गैर कृषि	१३८८.१	२-११-२-२.५
३६८	२	मर्कावाड	१	१०	३३८	०९७००६२	आवास	गैर कृषि	२१३२.८	४-३-०-१.२
३६९	२	मर्कावाड	१	१०	३३९	०९७००६२	कृषि	कृषि	७७४.९	१-८-१-१.९
३७०	२	मर्कावाड	१	१०	३४०	०९७००६२	कृषि	कृषि	१०२१.८	२-०-०-२.२
३७१	२	मर्कावाड	१	१०	३४१	०९७००६२	कृषि	कृषि	२०२४.०	३-१५-२-२.४
३७२	२	मर्कावाड	१	१०	३४२	०९७००६२	कृषि	कृषि	१९६३.७	३-१३-३-०.१

क्र.सं.	पालिका वडा	साविक गाविस	गाविस वडा	गाविस कोड	कित्ता नं.	ग्रिड नं.	भू-उपयोग वर्ग	कृषि/ गैर कृषि	क्षेत्रफल (वर्ग मि.)	क्षेत्रफल (रो.आ.पै.दा.)
३७३	२	मर्कावाड	१	१०	३४३	०९७००६२	कृषि	कृषि	१९५३.१	३-१३-१-२.८
३७४	२	मर्कावाड	१	१०	३४४	०९७००६२	कृषि	कृषि	१९२७.९	३-१२-२-२.१
३७५	२	मर्कावाड	१	१०	३४५	०९७००६२	आवास	गैर कृषि	९२८.६	१-१३-०-३.३
३७६	२	मर्कावाड	१	१०	३४६	०९७००६२	कृषि	कृषि	३१६९.८	६-३-२-३
३७७	२	मर्कावाड	१	१०	३४७	०९७००६१	आवास	गैर कृषि	१८०.२	०-५-२-२.७
३७८	२	मर्कावाड	१	१०	३४९	०९७००६२	कृषि	कृषि	१५७६.०	३-१-२-१.१
३७९	२	मर्कावाड	१	१०	३४९	०९७०१०२	कृषि	कृषि	८१४.७	१-९-२-२
३८०	२	मर्कावाड	१	१०	३५०	०९७०१०२	कृषि	कृषि	८२४.६	१-९-३-२.९
३८१	२	मर्कावाड	१	१०	३५०	०९७००६२	कृषि	कृषि	१५७०.१	३-१-१-२.१
३८२	२	मर्कावाड	१	१०	३५१	०९७०१०२	कृषि	कृषि	७८३.९	१-८-२-२.४
३८३	२	मर्कावाड	१	१०	३५१	०९७००६२	कृषि	कृषि	१५७०.८	३-१-१-२.४
३८४	२	मर्कावाड	१	१०	३५२	०९७०१०२	कृषि	कृषि	१४८२.८	२-१४-२-२.१
३८५	२	मर्कावाड	१	१०	३५३	०९७०१०२	कृषि	कृषि	१४९२.४	२-१४-३-३
३८६	२	मर्कावाड	१	१०	३५४	०९७००६१	कृषि	कृषि	१०२६.२	२-०-१-०.४
३८७	२	मर्कावाड	१	१०	३५५	०९७००६१	कृषि	कृषि	१०३५.५	२-०-२-१.१
३८८	२	मर्कावाड	१	१०	३५६	०९७००६१	कृषि	कृषि	२३८५.०	४-११-०-०.१
३८९	२	मर्कावाड	१	१०	६६६	०९७००६१	कृषि	कृषि	७५९९.०	१४-१४-३-३.८
३९०	२	मर्कावाड	१	१०	६६६	०९७००६१	आवास	गैर कृषि	२०३३.८	३-१५-३-३.४
३९१	२	मर्कावाड	१	१०	९५५	०९७००६१	आवास	गैर कृषि	१०१५.३	१-१५-३-२.९
३९२	२	मर्कावाड	१	१०	५१०००१	०९७००२०	वन	गैर कृषि	५५०५४.३	१०८-३-१-३
३९३	२	मर्कावाड	१	१०	५१००१६	०९७००६२	वन	गैर कृषि	२०६६५५.८	४०६-३-१-०.२
३९४	२	मर्कावाड	१	१०	५१००८३	०९७००२१	सार्वजनिक उपयोग	गैर कृषि	१९४१.२	३-१३-०-०.८
३९५	२	मर्कावाड	१	१०	५१०१४१	०९७००६१	आवास	गैर कृषि	११०३.४	२-२-२-३.२
३९६	२	मर्कावाड	१	१०	५२०००१	०९७००२१	वन	गैर कृषि	३१०८०३.७	६१०-१४-२-२.९
३९७	२	मर्कावाड	१	१०	५२०००१	०९७००२०	वन	गैर कृषि	९९९५.३	१९-१०-१-१.६
३९८	२	मर्कावाड	१	१०	५२००१६	०९७००६२	वन	गैर कृषि	१२७०७.३	२४-१५-२-२.३
३९९	२	मर्कावाड	१	१०	५२००८३	०९७००२१	सार्वजनिक उपयोग	गैर कृषि	२९०.३	०-९-०-२.१
४००	२	मर्कावाड	१	१०	५२०१४१	०९७००६१	कृषि	कृषि	२१९०.३	४-४-३-२.२
४०१	२	मर्कावाड	१	१०	५२०२१९	०९७००६२	कृषि	कृषि	५७६.५	११-३-३-०.५
४०२	२	मर्कावाड	१	१०	५२०३१४	०९७००६२	आवास	गैर कृषि	१५१०.२	२-१५-१-३.९
४०३	२	मर्कावाड	१	१०	५२०३१६	०९७००६२	आवास	गैर कृषि	२०६७.२	४-१-०-०.२
४०४	२	मर्कावाड	१	१०	५२०३१७	०९७००६२	आवास	गैर कृषि	३१२.२	०-९-३-१.१
४०५	२	मर्कावाड	१	१०	५२०३३४	०९७००६२	आवास	गैर कृषि	१०१६.८	१-१५-३-३.७
४०६	२	मर्कावाड	१	१०	९९९९८०	०९७००२२	आवास	गैर कृषि	४०.३	०-१-१-०.३
४०७	२	मर्कावाड	२	१०	१	०९११५८२	वन	गैर कृषि	४४३४४.२	८७-२-२-१.८
४०८	२	मर्कावाड	२	१०	१	०९७००२२	सार्वजनिक उपयोग	गैर कृषि	१३१७.४	२-९-१-२.९
४०९	२	मर्कावाड	२	१०	३	०९११५८२	कृषि	कृषि	४६१२.८	९-१-०-१.१
४१०	२	मर्कावाड	२	१०	३	०९७००२२	आवास	गैर कृषि	६३८.७	१-४-०-१.४
४११	२	मर्कावाड	२	१०	४	०९११५८२	कृषि	कृषि	२५४८.५	५-०-०-२.४
४१२	२	मर्कावाड	२	१०	४	०९७००२२	कृषि	कृषि	६४२.४	१-४-०-३.३
४१३	२	मर्कावाड	२	१०	४	०९७००२२	आवास	गैर कृषि	४१३.७	०-१३-०-०.२
४१४	२	मर्कावाड	२	१०	५	०९११५८२	कृषि	कृषि	२५८६.८	५-१-१-१.७
४१५	२	मर्कावाड	२	१०	५	०९७००२२	आवास	गैर कृषि	११५४.८	२-४-१-१.१
४१६	२	मर्कावाड	२	१०	६	०९११५८२	आवास	गैर कृषि	६१९.४	१-३-१-३.७
४१७	२	मर्कावाड	२	१०	६	०९११५८२	कृषि	कृषि	१७१२.९	३-५-३-१.९
४१८	२	मर्कावाड	२	१०	७	०९११५८२	आवास	गैर कृषि	७३४.३	१-७-०-१.५
४१९	२	मर्कावाड	२	१०	८	०९७००२१	सार्वजनिक उपयोग	गैर कृषि	१६०.४	०-५-०-०.७

क्र.सं.	पालिका वडा	साविक गाविस	गाविस वडा	गाविस कोड	कित्ता नं.	ग्रिड नं.	भू-उपयोग वर्ग	कृषि/ गैर कृषि	क्षेत्रफल (वर्ग मि.)	क्षेत्रफल (रो.आ.पै.दा.)
४२०	२	मर्कावाड	२	१०	८	०९७००२२	सार्वजनिक उपयोग	गैर कृषि	३६७.९	०-११-२-१.१
४२१	२	मर्कावाड	२	१०	८	०९७००२२	सार्वजनिक उपयोग	गैर कृषि	३३६०.९	६-९-२-३.२
४२२	२	मर्कावाड	२	१०	८	०९११५८२	सार्वजनिक उपयोग	गैर कृषि	१२०२.३	२-५-३-१
४२३	२	मर्कावाड	२	१०	९	०९७००२२	आवास	गैर कृषि	७५८.०	१-७-३-१.४
४२४	२	मर्कावाड	२	१०	९	०९११५८२	कृषि	कृषि	३९७६.०	७-१३-०-०.७
४२५	२	मर्कावाड	२	१०	९	०९११५८२	आवास	गैर कृषि	८६९.२	१-११-१-१.४
४२६	२	मर्कावाड	२	१०	१०	०९७००२२	आवास	गैर कृषि	१३१२.१	२-९-१-०.२
४२७	२	मर्कावाड	२	१०	१०	०९११५८२	आवास	गैर कृषि	४५७.९	०-१४-१-२.४
४२८	२	मर्कावाड	२	१०	११	०९११५८२	आवास	गैर कृषि	३५०.७	०-११-०-०.५
४२९	२	मर्कावाड	२	१०	१२	०९७००२२	आवास	गैर कृषि	१११६.८	२-३-०-१.९
४३०	२	मर्कावाड	२	१०	१२	०९११५८२	आवास	गैर कृषि	६२०.४	१-३-२-०.२
४३१	२	मर्कावाड	२	१०	१३	०९७००२२	कृषि	कृषि	५३३.६	१-०-३-०.५
४३२	२	मर्कावाड	२	१०	१४	०९७००२२	कृषि	कृषि	२०११.३	३-१५-१-०.१
४३३	२	मर्कावाड	२	१०	१४	०९११५८२	कृषि	कृषि	४७४.३	०-१४-३-२.७
४३४	२	मर्कावाड	२	१०	१५	०९७००२२	कृषि	कृषि	३९८८.७	७-१३-१-३.१
४३५	२	मर्कावाड	२	१०	१५	०९११५८२	कृषि	कृषि	६१४२.६	१२-१-०-२.९
४३६	२	मर्कावाड	२	१०	१६	०९११५८२	कृषि	कृषि	१०२३.०	२-०-०-२.८
४३७	२	मर्कावाड	२	१०	१६	०९११५८२	कृषि	कृषि	३०८३.०	६-०-३-३.४
४३८	२	मर्कावाड	२	१०	१६	०९११५८२	आवास	गैर कृषि	८१२.१	१-९-२-०.७
४३९	२	मर्कावाड	२	१०	१७	०९११५८२	आवास	गैर कृषि	१७६६.५	३-७-२-०.९
४४०	२	मर्कावाड	२	१०	१८	०९११५८२	आवास	गैर कृषि	१६८३.८	३-४-३-३.३
४४१	२	मर्कावाड	२	१०	१८	०९११५८२	कृषि	कृषि	३९५.३	०-१२-१-२.९
४४२	२	मर्कावाड	२	१०	१९	०९११५८२	आवास	गैर कृषि	२०३७.०	४-०-०-१
४४३	२	मर्कावाड	२	१०	१९	०९११५८२	कृषि	कृषि	१२८५.२	२-८-१-२.७
४४४	२	मर्कावाड	२	१०	२०	०९११५८२	आवास	गैर कृषि	२०८६.२	४-१-२-१.८
४४५	२	मर्कावाड	२	१०	२०	०९११५८२	कृषि	कृषि	३१८४.४	६-४-०-२.४
४४६	२	मर्कावाड	२	१०	२१	०९११५८२	कृषि	कृषि	२२४१.१	४-६-१-३.७
४४७	२	मर्कावाड	२	१०	२३	०९११५८२	नदी, ताल तथा सिमसार	गैर कृषि	१४२४.४	२-१२-३-०.८
४४८	२	मर्कावाड	२	१०	२४	०९११५८२	कृषि	कृषि	८७९१.८	१७-४-१-४
४४९	२	मर्कावाड	२	१०	२६	०९११५८२	कृषि	कृषि	९७७५.५	१९-३-१-३
४५०	२	मर्कावाड	२	१०	२७	०९११५८२	कृषि	कृषि	१६७३.०	३-४-२-१.८
४५१	२	मर्कावाड	२	१०	२९	०९११५८२	कृषि	कृषि	१५६४.०	३-१-०-३
४५२	२	मर्कावाड	२	१०	३०	०९११५८२	कृषि	कृषि	४४८.३	०-१४-०-१.६
४५३	२	मर्कावाड	२	१०	३१	०९११५८२	कृषि	कृषि	७३५.४	१-७-०-२.१
४५४	२	मर्कावाड	२	१०	३२	०९११५८२	कृषि	कृषि	९७१.६	१-१४-२-०.९
४५५	२	मर्कावाड	२	१०	३४	०९११५८२	वन	गैर कृषि	८१०४५.४	१५९-४-३-१.७
४५६	२	मर्कावाड	२	१०	३५	०९११५८२	कृषि	कृषि	११९.१	०-३-२-३.९
४५७	२	मर्कावाड	२	१०	३६	०९७००२१	सार्वजनिक उपयोग	गैर कृषि	६११८.२	१२-०-१-२.७
४५८	२	मर्कावाड	२	१०	३६	०९७००२२	सार्वजनिक उपयोग	गैर कृषि	५२६९.०	१०-५-२-३.३
४५९	२	मर्कावाड	२	१०	३६	०९११५८२	सार्वजनिक उपयोग	गैर कृषि	६२६.७	१-३-२-३.४
४६०	२	मर्कावाड	२	१०	३७	०९७००२२	वन	गैर कृषि	२७०९५९.४	५३२-९-२-१.५
४६१	२	मर्कावाड	२	१०	३७	०९११५८२	वन	गैर कृषि	१०५०.२	२-१-०-०.५
४६२	२	मर्कावाड	२	१०	३८	०९७००२२	आवास	गैर कृषि	२७०४.६	५-५-०-०.९
४६३	२	मर्कावाड	२	१०	३९	०९७००२१	आवास	गैर कृषि	११३२.२	२-३-२-१.७
४६४	२	मर्कावाड	२	१०	४०	०९७००२१	आवास	गैर कृषि	२७६४.२	५-६-३-२.९
४६५	२	मर्कावाड	२	१०	४०	०९७००२२	आवास	गैर कृषि	१३५.४	०-४-१-०.१
४६६	२	मर्कावाड	२	१०	४१	०९७००२१	आवास	गैर कृषि	२२८७.४	४-७-३-३

क्र.सं.	पालिका वडा	साविक गाविस	गाविस वडा	गाविस कोड	कित्ता नं.	ग्रिड नं.	भू-उपयोग वर्ग	कृषि/ गैर कृषि	क्षेत्रफल (वर्ग मि.)	क्षेत्रफल (रो.आ.पै.दा.)
४६७	२	मर्कावाड	२	१०	४१	०९७००२२	आवास	गैर कृषि	३२७.१	०-१०-१-०.६
४६८	२	मर्कावाड	२	१०	४२	०९७००२१	आवास	गैर कृषि	२४.३	०-०-३-०.२
४६९	२	मर्कावाड	२	१०	४२	०९७००२२	आवास	गैर कृषि	५९८.२	१-२-३-१
४७०	२	मर्कावाड	२	१०	४३	०९७००२२	आवास	गैर कृषि	४४०१.४	८-१०-१-२.८
४७१	२	मर्कावाड	२	१०	४३	०९७००२२	आवास	गैर कृषि	६३२.७	१-३-३-२.४
४७२	२	मर्कावाड	२	१०	४४	०९७००२२	आवास	गैर कृषि	७४४.६	१-७-१-२.७
४७३	२	मर्कावाड	२	१०	४५	०९७००२२	आवास	गैर कृषि	२२७८.३	४-७-२-२.४
४७४	२	मर्कावाड	२	१०	४५	०९७००२२	कृषि	कृषि	१४६४.२	२-१४-०-०.८
४७५	२	मर्कावाड	२	१०	४६	०९७००२२	आवास	गैर कृषि	३४१.५	०-१०-२-३.८
४७६	२	मर्कावाड	२	१०	४७	०९७००२२	आवास	गैर कृषि	२३९१.८	४-११-०-३.५
४७७	२	मर्कावाड	२	१०	४८	०९७००२२	आवास	गैर कृषि	१६१५.६	३-२-३-१
४७८	२	मर्कावाड	२	१०	४९	०९७००२२	आवास	गैर कृषि	१७६४.२	३-७-१-३.७
४७९	२	मर्कावाड	२	१०	५०	०९७००२२	आवास	गैर कृषि	३५५३.३	६-१५-३-०
४८०	२	मर्कावाड	२	१०	५१	०९७००२२	आवास	गैर कृषि	४२०५.६	८-४-१-०.२
४८१	२	मर्कावाड	२	१०	५२	०९७००२२	आवास	गैर कृषि	१४६८.८	२-१४-०-३.१
४८२	२	मर्कावाड	२	१०	५२	०९७००२२	कृषि	कृषि	१७७१.९	३-७-२-३.६
४८३	२	मर्कावाड	२	१०	५३	०९७००२२	कृषि	कृषि	९६०.५	१-१४-०-३.३
४८४	२	मर्कावाड	२	१०	५४	०९७००२२	कृषि	कृषि	३०४.४	०-९-२-१.१
४८५	२	मर्कावाड	२	१०	५७	०९७००२२	आवास	गैर कृषि	८०.६	०-२-२-०.५
४८६	२	मर्कावाड	२	१०	५८	०९७००२२	आवास	गैर कृषि	१०६.५	०-३-१-१.६
४८७	२	मर्कावाड	२	१०	५९	०९७००२२	कृषि	कृषि	२४४६.०	४-१२-३-२.८
४८८	२	मर्कावाड	२	१०	५९	०९७००२२	आवास	गैर कृषि	९२५.७	१-१३-०-१.८
४८९	२	मर्कावाड	२	१०	६०	०९७००२२	आवास	गैर कृषि	८५०.४	१-१०-२-३.९
४९०	२	मर्कावाड	२	१०	६१	०९७००२२	कृषि	कृषि	२७२०.१	५-५-२-०.७
४९१	२	मर्कावाड	२	१०	६१	०९७००२२	आवास	गैर कृषि	२५०६.५	४-१४-३-१.२
४९२	२	मर्कावाड	२	१०	६२	०९७००२२	आवास	गैर कृषि	६२५.४	१-३-२-२.७
४९३	२	मर्कावाड	२	१०	६२	०९७००२२	कृषि	कृषि	२१३८.६	४-३-१-०.१
४९४	२	मर्कावाड	२	१०	६४	०९७००२२	कृषि	कृषि	१६४४.४	३-३-२-३.५
४९५	२	मर्कावाड	२	१०	६५	०९७००२२	कृषि	कृषि	१९८९.९	३-१४-२-१.३
४९६	२	मर्कावाड	२	१०	६६	०९७००२२	कृषि	कृषि	२४५०.०	४-१३-०-०.८
४९७	२	मर्कावाड	२	१०	६७	०९७००२२	कृषि	कृषि	११४१.२	२-३-३-२.३
४९८	२	मर्कावाड	२	१०	६८	०९७००२२	आवास	गैर कृषि	८००.७	१-९-०-२.९
४९९	२	मर्कावाड	२	१०	६८	०९७००२२	कृषि	कृषि	२०५६.४	४-०-२-२.८
५००	२	मर्कावाड	२	१०	६९	०९७००२२	आवास	गैर कृषि	५०६.३	०-१५-३-२.८
५०१	२	मर्कावाड	२	१०	७०	०९७००२२	कृषि	कृषि	४६६५.४	९-२-२-३.६
५०२	२	मर्कावाड	२	१०	७०	०९७००२२	आवास	गैर कृषि	२००४.६	३-१५-०-०.७
५०३	२	मर्कावाड	२	१०	७१	०९७००२२	आवास	गैर कृषि	१८७२.५	३-१०-३-२.२
५०४	२	मर्कावाड	२	१०	७२	०९७००२२	आवास	गैर कृषि	२६००.९	५-१-३-०.७
५०५	२	मर्कावाड	२	१०	७६	०९७००२१	आवास	गैर कृषि	११७८.०	२-५-०-०.८
५०६	२	मर्कावाड	२	१०	७६	०९७००२२	आवास	गैर कृषि	१४७१.४	२-१४-१-०.४
५०७	२	मर्कावाड	२	१०	८१	०९७००२२	आवास	गैर कृषि	१५९०.०	३-२-०-०.१
५०८	२	मर्कावाड	२	१०	८२	०९७००२२	कृषि	कृषि	१६७५.३	३२-१५-०-०.२
५०९	२	मर्कावाड	२	१०	८२	०९७००२२	सार्वजनिक उपयोग	गैर कृषि	५०९४.९	१०-०-०-३.७
५१०	२	मर्कावाड	२	१०	८२	०९७००२२	सार्वजनिक उपयोग	गैर कृषि	१७६.७	०-५-२-०.९
५११	२	मर्कावाड	२	१०	८२	०९७००२२	सार्वजनिक उपयोग	गैर कृषि	५०६.३	०-१५-३-२.८
५१२	२	मर्कावाड	२	१०	८५	०९७००२२	कृषि	कृषि	८७१.१	१-११-१-२.३
५१३	२	मर्कावाड	२	१०	८६	०९७००२२	कृषि	कृषि	१०४२.९	२-०-३-०.८

क्र.सं.	पालिका वडा	साविक गाविस	गाविस वडा	गाविस कोड	कित्ता नं.	ग्रिड नं.	भू-उपयोग वर्ग	कृषि/ गैर कृषि	क्षेत्रफल (वर्ग मि.)	क्षेत्रफल (रो.आ.पै.दा.)
५१४	२	मर्कावाड	२	१०	८७	०९७००२२	कृषि	कृषि	५३५.४	१-०-३-१.४
५१५	२	मर्कावाड	२	१०	८८	०९७००२२	कृषि	कृषि	६२६.७	१-३-२-३.३
५१६	२	मर्कावाड	२	१०	८९	०९७००२२	कृषि	कृषि	२०६६.२	४-०-३-३.७
५१७	२	मर्कावाड	२	१०	९०	०९७००२२	कृषि	कृषि	३७५६.६	७-६-०-२.३
५१८	२	मर्कावाड	२	१०	९१	०९७००२२	कृषि	कृषि	१९३४.७	३-१२-३-१.५
५१९	२	मर्कावाड	२	१०	९२	०९७००२२	कृषि	कृषि	१०१५.६	१-१५-३-३.१
५२०	२	मर्कावाड	२	१०	९४	०९७००२२	कृषि	कृषि	१०४७.५	२-०-३-३.१
५२१	२	मर्कावाड	२	१०	९५	०९७००२२	कृषि	कृषि	८२६.१	१-९-३-३.७
५२२	२	मर्कावाड	२	१०	९६	०९७००२२	कृषि	कृषि	६५१.२	१-४-१-३.७
५२३	२	मर्कावाड	२	१०	९७	०९७००२२	कृषि	कृषि	२१३७.१	४-३-०-३.४
५२४	२	मर्कावाड	२	१०	९८	०९७००२२	कृषि	कृषि	३८९.०	०-१२-०-३.७
५२५	२	मर्कावाड	२	१०	९९	०९७००२२	कृषि	कृषि	५७०१.७	११-३-१-१.१
५२६	२	मर्कावाड	२	१०	१०१	०९७००२२	कृषि	कृषि	१६६०.७	३-४-०-३.६
५२७	२	मर्कावाड	२	१०	१०२	०९७००२२	कृषि	कृषि	६७४३.०	१३-४-०-१.१
५२८	२	मर्कावाड	२	१०	१०३	०९७००२२	कृषि	कृषि	४००४.६	७-१३-३-३.१
५२९	२	मर्कावाड	२	१०	१०४	०९७००२२	कृषि	कृषि	१७४८.७	३-६-३-४
५३०	२	मर्कावाड	२	१०	१०५	०९७००२२	कृषि	कृषि	२७१६.५	५-५-१-२.९
५३१	२	मर्कावाड	२	१०	१०६	०९७००२२	कृषि	कृषि	१०१२.८	१-१५-३-१.७
५३२	२	मर्कावाड	२	१०	१०७	०९७००२२	कृषि	कृषि	२५७५.४	५-०-३-३.९
५३३	२	मर्कावाड	२	१०	१०८	०९७००२२	कृषि	कृषि	२१३०.३	४-२-३-३.९
५३४	२	मर्कावाड	२	१०	१०९	०९७००२२	कृषि	कृषि	१२७०.८	२-७-३-३.४
५३५	२	मर्कावाड	२	१०	११०	०९७००२२	कृषि	कृषि	२०४४.९	४-०-१-१
५३६	२	मर्कावाड	२	१०	१११	०९७००२२	कृषि	कृषि	३३१९.०	६-८-१-२.१
५३७	२	मर्कावाड	२	१०	११२	०९७००२२	कृषि	कृषि	२४२६.३	४-१२-१-०.९
५३८	२	मर्कावाड	२	१०	११३	०९७००२२	कृषि	कृषि	१२९७.२	२-८-३-०.७
५३९	२	मर्कावाड	२	१०	११४	०९७००२२	कृषि	कृषि	७३८१.१	१४-८-०-२.१
५४०	२	मर्कावाड	२	१०	११५	०९७००२२	कृषि	कृषि	३३१०.७	६-८-०-१.९
५४१	२	मर्कावाड	२	१०	११६	०९७००२२	कृषि	कृषि	१६८४.२	३-४-३-३.५
५४२	२	मर्कावाड	२	१०	११७	०९७००२२	कृषि	कृषि	१०२५.२	२-०-०-३.९
५४३	२	मर्कावाड	२	१०	११८	०९७००२२	कृषि	कृषि	९०९.४	१-१२-२-१.६
५४४	२	मर्कावाड	२	१०	११९	०९७००२२	कृषि	कृषि	९१८.७	१-१२-३-२.३
५४५	२	मर्कावाड	२	१०	१२०	०९७००२२	कृषि	कृषि	५६३७.२	११-१-१-०.६
५४६	२	मर्कावाड	२	१०	१२१	०९७००२२	कृषि	कृषि	१०९५.३	२-२-१-३.२
५४७	२	मर्कावाड	२	१०	१२२	०९७००२२	सार्वजनिक उपयोग	गैर कृषि	७७३.४	१-८-१-१.२
५४८	२	मर्कावाड	२	१०	१२२	०९७००२२	सार्वजनिक उपयोग	गैर कृषि	२५३.५	०-७-३-३.५
५४९	२	मर्कावाड	२	१०	१२३	०९७००२२	कृषि	कृषि	३८३५.८	७-८-२-२.२
५५०	२	मर्कावाड	२	१०	१२४	०९७००२२	कृषि	कृषि	१५८६.९	३-१-३-२.५
५५१	२	मर्कावाड	२	१०	१२५	०९७००२२	कृषि	कृषि	२३१८.३	४-८-३-२.६
५५२	२	मर्कावाड	२	१०	१२६	०९७००२२	कृषि	कृषि	१६४२.१	३-३-२-२.३
५५३	२	मर्कावाड	२	१०	१२७	०९७००२२	कृषि	कृषि	१०६७.६	२-१-२-१.२
५५४	२	मर्कावाड	२	१०	१२८	०९७००२२	सार्वजनिक उपयोग	गैर कृषि	११३६.७	२-३-२-४
५५५	२	मर्कावाड	२	१०	१२९	०९७००२२	कृषि	कृषि	३१४८.२	६-३-०-०.२
५५६	२	मर्कावाड	२	१०	१३०	०९७००२२	कृषि	कृषि	३००७.८	५-१४-२-१.५
५५७	२	मर्कावाड	२	१०	१३१	०९७००२२	कृषि	कृषि	२४३८.६	४-१२-२-३.१
५५८	२	मर्कावाड	२	१०	१३२	०९७००२२	सार्वजनिक उपयोग	गैर कृषि	६७७.०	१-५-१-०.७
५५९	२	मर्कावाड	२	१०	१३३	०९७००२२	कृषि	कृषि	२०१०.८	३-१५-०-३.८
५६०	२	मर्कावाड	२	१०	१३४	०९७००२२	कृषि	कृषि	१९४३.२	३-१३-०-१.८

क्र.सं.	पालिका वडा	साविक गाविस	गाविस वडा	गाविस कोड	कित्ता नं.	ग्रिड नं.	भू-उपयोग वर्ग	कृषि/ गैर कृषि	क्षेत्रफल (वर्ग मि.)	क्षेत्रफल (रो.आ.पै.दा.)
५६१	२	मर्कावाड	२	१०	१३५	०९७००२२	कृषि	कृषि	२८४९.७	५-९-२-१.९
५६२	२	मर्कावाड	२	१०	१३६	०९७००२२	कृषि	कृषि	१११४.९	२-३-०-१
५६३	२	मर्कावाड	२	१०	१३७	०९७००२२	कृषि	कृषि	७०३.०	१-६-०-१.८
५६४	२	मर्कावाड	२	१०	१३८	०९७००२२	कृषि	कृषि	३३२१.८	६-८-१-३.५
५६५	२	मर्कावाड	२	१०	१३९	०९७००२२	कृषि	कृषि	१००३.७	१-१५-२-१.१
५६६	२	मर्कावाड	२	१०	१४१	०९७००२२	कृषि	कृषि	५४७१.१	१०-१२-०-१
५६७	२	मर्कावाड	२	१०	१४२	०९७००२२	कृषि	कृषि	५४९.९	१-१-१-०.७
५६८	२	मर्कावाड	२	१०	१४३	०९७००२२	नदी, ताल तथा सिमसार	गैर कृषि	८१५.६	१-९-२-२.४
५६९	२	मर्कावाड	२	१०	१४४	०९७००२२	कृषि	कृषि	७७३३.३	१५-२-२-१.३
५७०	२	मर्कावाड	२	१०	१४५	०९७००२२	नदी, ताल तथा सिमसार	गैर कृषि	२३१२.८	४-८-२-३.८
५७१	२	मर्कावाड	२	१०	१४६	०९७००२२	कृषि	कृषि	५९२८.०	११-१०-१-२.९
५७२	२	मर्कावाड	२	१०	१४८	०९७००२२	नदी, ताल तथा सिमसार	गैर कृषि	२००९.५	३-१५-०-३.२
५७३	२	मर्कावाड	२	१०	१४९	०९७००२२	कृषि	कृषि	१३०२४.३	२५-९-२-१.८
५७४	२	मर्कावाड	२	१०	१५०	०९७००२२	कृषि	कृषि	७८२.१	१-८-२-१.५
५७५	२	मर्कावाड	२	१०	१५१	०९७००२२	कृषि	कृषि	३१६२.०	६-३-१-३.१
५७६	२	मर्कावाड	२	१०	१५२	०९७००२२	नदी, ताल तथा सिमसार	गैर कृषि	१७८४.८	३-८-०-२.१
५७७	२	मर्कावाड	२	१०	१५३	०९७००२२	कृषि	कृषि	२२१२.०	४-५-२-१.१
५७८	२	मर्कावाड	२	१०	१५४	०९७००२२	कृषि	कृषि	१२७६.३	२-८-०-२.२
५७९	२	मर्कावाड	२	१०	१५५	०९७००२२	कृषि	कृषि	७०४.४	१-६-०-२.५
५८०	२	मर्कावाड	२	१०	१५६	०९७००२२	कृषि	कृषि	१७०१.७	३-५-२-०.३
५८१	२	मर्कावाड	२	१०	१५७	०९७००२२	कृषि	कृषि	२९६७.०	५-१३-१-१
५८२	२	मर्कावाड	२	१०	१५८	०९७००२२	कृषि	कृषि	५९२.६	१-२-२-२.२
५८३	२	मर्कावाड	२	१०	१६०	०९७००२२	कृषि	कृषि	४१६७.३	८-३-०-०.९
५८४	२	मर्कावाड	२	१०	१६२	०९७००२२	नदी, ताल तथा सिमसार	गैर कृषि	१२७३३.३	२४-१५-३-१.३
५८५	२	मर्कावाड	२	१०	१६३	०९७००२२	कृषि	कृषि	१८३६.०	३-९-२-३.९
५८६	२	मर्कावाड	२	१०	१६५	०९७००२२	सार्वजनिक उपयोग	गैर कृषि	१८२५.८	३-९-१-२.८
५८७	२	मर्कावाड	२	१०	१६६	०९७००२२	कृषि	कृषि	१२८३.३	२-८-१-१.८
५८८	२	मर्कावाड	२	१०	१६७	०९७००२२	कृषि	कृषि	२०९९.७	४-२-०-०.६
५८९	२	मर्कावाड	२	१०	१६८	०९७००२२	कृषि	कृषि	७३२.०	१-७-०-०.३
५९०	२	मर्कावाड	२	१०	१६९	०९७००२२	कृषि	कृषि	७८१.७	१-८-२-१.३
५९१	२	मर्कावाड	२	१०	१७०	०९७००२१	कृषि	कृषि	६८.९	०-२-०-२.७
५९२	२	मर्कावाड	२	१०	१७०	०९७००२२	कृषि	कृषि	३५७२.३	७-०-१-१.५
५९३	२	मर्कावाड	२	१०	१७१	०९७००२१	कृषि	कृषि	९२४.२	१-१३-०-१
५९४	२	मर्कावाड	२	१०	१७१	०९७००२२	कृषि	कृषि	१३७८.७	२-११-१-१.७
५९५	२	मर्कावाड	२	१०	१७२	०९७००२१	वन	गैर कृषि	१५९८०५.३	३१४-१-३-१.३
५९६	२	मर्कावाड	२	१०	१७२	०९७००२२	वन	गैर कृषि	१३३९५.३	२६-५-१-०.४
५९७	२	मर्कावाड	२	१०	१७३	०९७००२२	कृषि	कृषि	२७७९.०	५-७-१-२.४
५९८	२	मर्कावाड	२	१०	१७४	०९७००२२	सार्वजनिक उपयोग	गैर कृषि	९३३.२	१-१३-१-१.६
५९९	२	मर्कावाड	२	१०	१७५	०९७००२२	कृषि	कृषि	३९०२.४	७-१०-२-३.७
६००	२	मर्कावाड	२	१०	१७७	०९७००२१	कृषि	कृषि	११४०.३	२-३-३-१.८
६०१	२	मर्कावाड	२	१०	१७७	०९७००२२	कृषि	कृषि	१४१६.१	२-१२-२-०.६
६०२	२	मर्कावाड	२	१०	१७८	०९७००२२	कृषि	कृषि	२९५८.४	५-१३-०-०.६
६०३	२	मर्कावाड	२	१०	१७९	०९७००२२	कृषि	कृषि	६०४२.१	११-१४-०-०.४
६०४	२	मर्कावाड	२	१०	१८०	०९७००२२	कृषि	कृषि	१३०१.७	२-८-३-३
६०५	२	मर्कावाड	२	१०	१८१	०९७००२२	कृषि	कृषि	३१६४.९	६-३-२-०.५
६०६	२	मर्कावाड	२	१०	१८२	०९७००२२	कृषि	कृषि	२००५.२	३-१५-०-१
६०७	२	मर्कावाड	२	१०	१८३	०९७००२२	कृषि	कृषि	५२२३.९	१०-४-१-०.६

क्र.सं.	पालिका वडा	साविक गाविस	गाविस वडा	गाविस कोड	कित्ता नं.	ग्रिड नं.	भू-उपयोग वर्ग	कृषि/ गैर कृषि	क्षेत्रफल (वर्ग मि.)	क्षेत्रफल (रो.आ.पै.दा.)
६०८	२	मर्कावाड	२	१०	१८४	०९७००२२	कृषि	कृषि	१४३१.४	२-१३-०-०.३
६०९	२	मर्कावाड	२	१०	१८५	०९७००२१	कृषि	कृषि	१०१९.०	२-०-०-०.८
६१०	२	मर्कावाड	२	१०	१८५	०९७००२२	कृषि	कृषि	८१२.०	१-९-२-०.६
६११	२	मर्कावाड	२	१०	१८६	०९७००२२	कृषि	कृषि	११८.०	०-३-२-३.४
६१२	२	मर्कावाड	२	१०	१८६	०९७००२१	कृषि	कृषि	२२३६.३	४-६-१-१.३
६१३	२	मर्कावाड	२	१०	१८७	०९७००२२	आवास	गैर कृषि	११५८.१	२-४-१-२.७
६१४	२	मर्कावाड	२	१०	१८७	०९७००२२	कृषि	कृषि	२५१३.४	४-१५-०-०.७
६१५	२	मर्कावाड	२	१०	१८७	०९७००२१	आवास	गैर कृषि	२४४.१	०-७-२-२.८
६१६	२	मर्कावाड	२	१०	१८८	०९७००२२	आवास	गैर कृषि	५२९६.७	१०-६-२-१.३
६१७	२	मर्कावाड	२	१०	१८९	०९७००२२	आवास	गैर कृषि	११३९.७	२-३-३-१.५
६१८	२	मर्कावाड	२	१०	१९०	०९७००२२	आवास	गैर कृषि	४०३.५	०-१२-२-३
६१९	२	मर्कावाड	२	१०	१९१	०९७००२२	आवास	गैर कृषि	८६४.५	१-११-०-३
६२०	२	मर्कावाड	२	१०	१९२	०९७००२२	कृषि	कृषि	६२७०.८	१२-५-०-३.४
६२१	२	मर्कावाड	२	१०	१९३	०९७००२२	कृषि	कृषि	३६६०.६	७-३-०-२
६२२	२	मर्कावाड	२	१०	१९४	०९७००२२	आवास	गैर कृषि	७९.१	०-२-१-३.८
६२३	२	मर्कावाड	२	१०	१९५	०९७००२२	सार्वजनिक उपयोग	गैर कृषि	३४२.१	०-१०-३-०.२
६२४	२	मर्कावाड	२	१०	१९६	०९७००२२	कृषि	कृषि	५५८९.५	१०-१५-३-०.६
६२५	२	मर्कावाड	२	१०	१९६	०९७००२२	आवास	गैर कृषि	८०२.५	१-९-०-३.८
६२६	२	मर्कावाड	२	१०	१९७	०९७००२२	आवास	गैर कृषि	९३९.१	१-१३-२-०.६
६२७	२	मर्कावाड	२	१०	१९८	०९७००२२	कृषि	कृषि	१२४६.५	२-७-०-३.२
६२८	२	मर्कावाड	२	१०	१९९	०९७००२२	कृषि	कृषि	७६२.९	१-७-३-३.९
६२९	२	मर्कावाड	२	१०	२००	०९७००२२	कृषि	कृषि	२९७४.७	५-१३-२-०.८
६३०	२	मर्कावाड	२	१०	२०१	०९७००२२	कृषि	कृषि	११८३.१	२-५-०-३.३
६३१	२	मर्कावाड	२	१०	२०३	०९७००२२	कृषि	कृषि	३५३.४	०-११-०-१.९
६३२	२	मर्कावाड	२	१०	२०४	०९७००२२	कृषि	कृषि	५२३.९	१-०-१-३.६
६३३	२	मर्कावाड	२	१०	२०५	०९७००२२	कृषि	कृषि	५३४६.७	१०-८-०-२.४
६३४	२	मर्कावाड	२	१०	२०६	०९७००२२	कृषि	कृषि	४४७.२	०-१४-०-१
६३५	२	मर्कावाड	२	१०	२०७	०९७००२२	कृषि	कृषि	१८४९.९	३-१०-०-२.९
६३६	२	मर्कावाड	२	१०	२०८	०९७००२२	आवास	गैर कृषि	३९२.३	०-१२-१-१.४
६३७	२	मर्कावाड	२	१०	२०८	०९७००२२	कृषि	कृषि	४७४८.१	९-५-१-१.२
६३८	२	मर्कावाड	२	१०	२०९	०९७००२२	आवास	गैर कृषि	६६८.२	१-५-०-०.२
६३९	२	मर्कावाड	२	१०	२०९	०९७००२२	कृषि	कृषि	१८३४.९	३-९-२-३.३
६४०	२	मर्कावाड	२	१०	२१०	०९७००२२	कृषि	कृषि	११५६.६	२-४-१-२
६४१	२	मर्कावाड	२	१०	२११	०९७००२२	कृषि	कृषि	१६०१.४	३-२-१-१.८
६४२	२	मर्कावाड	२	१०	२१२	०९७००२२	कृषि	कृषि	११०७.९	२-२-३-१.५
६४३	२	मर्कावाड	२	१०	२१२	०९७००६२	कृषि	कृषि	१८३२.८	३-९-२-२.३
६४४	२	मर्कावाड	२	१०	२१३	०९७००२२	कृषि	कृषि	३५७४.९	७-०-१-२.९
६४५	२	मर्कावाड	२	१०	२१४	०९७००२२	सार्वजनिक उपयोग	गैर कृषि	३१७८.६	६-३-३-३.५
६४६	२	मर्कावाड	२	१०	२१४	०९७००६२	सार्वजनिक उपयोग	गैर कृषि	८२९४.६	१६-४-३-१.८
६४७	२	मर्कावाड	२	१०	२१५	०९७००२२	कृषि	कृषि	१४६.६	०-४-२-१.८
६४८	२	मर्कावाड	२	१०	२१६	०९७००२२	कृषि	कृषि	१०८४.०	२-२-०-१.५
६४९	२	मर्कावाड	२	१०	२१६	०९७००६२	कृषि	कृषि	९६८.३	१-१४-१-३.२
६५०	२	मर्कावाड	२	१०	२१७	०९७००२२	कृषि	कृषि	२११०.४	४-२-१-१.९
६५१	२	मर्कावाड	२	१०	२१७	०९७००६२	कृषि	कृषि	४८८.४	०-१५-१-१.८
६५२	२	मर्कावाड	२	१०	२१८	०९७००२२	कृषि	कृषि	१७९९.५	३-८-२-१.५
६५३	२	मर्कावाड	२	१०	२१९	०९७००२२	कृषि	कृषि	१०७६.२	२-१-३-१.५
६५४	२	मर्कावाड	२	१०	२१९	०९७००६२	कृषि	कृषि	१८१.८	०-५-२-३.५

क्र.सं.	पालिका वडा	साविक गाविस	गाविस वडा	गाविस कोड	कित्ता नं.	ग्रिड नं.	भू-उपयोग वर्ग	कृषि/ गैर कृषि	क्षेत्रफल (वर्ग मि.)	क्षेत्रफल (रो.आ.पै.दा.)
६५५	२	मर्कावाड	२	१०	२२०	०९७००२२	कृषि	कृषि	१०६५.०	२-१-१-३.९
६५६	२	मर्कावाड	२	१०	२२०	०९७००६२	कृषि	कृषि	५५.०	०-१-२-३.७
६५७	२	मर्कावाड	२	१०	२२१	०९७००२२	कृषि	कृषि	१७४७.०	३-६-३-३.१
६५८	२	मर्कावाड	२	१०	२२२	०९७००२२	कृषि	कृषि	८५.२	०-२-२-२.९
६५९	२	मर्कावाड	२	१०	२२२	०९७००६२	कृषि	कृषि	११८१.०	२-५-०-२.३
६६०	२	मर्कावाड	२	१०	२२३	०९७००२२	कृषि	कृषि	४२३८.०	८-५-१-०.५
६६१	२	मर्कावाड	२	१०	२२४	०९७००२२	कृषि	कृषि	३५२८.६	६-१४-३-३.६
६६२	२	मर्कावाड	२	१०	२२५	०९७००२२	कृषि	कृषि	१२६१.०	२-७-२-२.५
६६३	२	मर्कावाड	२	१०	२२६	०९७००२२	कृषि	कृषि	६८१७.१	१३-६-१-२.३
६६४	२	मर्कावाड	२	१०	२२८	०९७००२२	कृषि	कृषि	२७५२.१	५-६-२-०.८
६६५	२	मर्कावाड	२	१०	२३०	०९७००२२	कृषि	कृषि	१९९९.६	३-१४-३-२.२
६६६	२	मर्कावाड	२	१०	२३१	०९७००२२	कृषि	कृषि	४०७७.०	८-०-०-३.५
६६७	२	मर्कावाड	२	१०	२३२	०९७००२२	कृषि	कृषि	१५८२.७	३-१-३-०.४
६६८	२	मर्कावाड	२	१०	२३४	०९७००२२	कृषि	कृषि	४६९९.२	९-३-३-०.६
६६९	२	मर्कावाड	२	१०	२३५	०९७००२२	आवास	गैर कृषि	१२५०.८	२-७-१-१.४
६७०	२	मर्कावाड	२	१०	२३६	०९७००२२	कृषि	कृषि	४४१४.८	८-१०-३-१.५
६७१	२	मर्कावाड	२	१०	२३८	०९७००२२	वन	गैर कृषि	३६९१३.२	७२-८-३-२.६
६७२	२	मर्कावाड	२	१०	२३९	०९७००२२	आवास	गैर कृषि	१४९.७	०-४-२-३.३
६७३	२	मर्कावाड	२	१०	२३९	०९७००२२	कृषि	कृषि	२३०२.६	४-८-१-२.७
६७४	२	मर्कावाड	२	१०	२४१	०९७००२२	कृषि	कृषि	५३९३.२	१०-९-२-१.८
६७५	२	मर्कावाड	२	१०	२४२	०९७००२२	कृषि	कृषि	७१९९.७	१४-२-१-२.९
६७६	२	मर्कावाड	२	१०	२४३	०९७००२२	कृषि	कृषि	६८७७.४	१३-८-१-०.७
६७७	२	मर्कावाड	२	१०	२४६	०९७००२२	आवास	गैर कृषि	११५२.४	२-४-०-३.९
६७८	२	मर्कावाड	२	१०	२४८	०९७००२२	आवास	गैर कृषि	१३१६.१	२-९-१-२.२
६७९	२	मर्कावाड	२	१०	२४९	०९७००२२	आवास	गैर कृषि	१०८८.७	२-२-०-३.८
६८०	२	मर्कावाड	२	१०	२५०	०९७००२२	आवास	गैर कृषि	१०४५.३	२-०-३-२
६८१	२	मर्कावाड	२	१०	२५१	०९७००२२	आवास	गैर कृषि	९६५.४	१-१४-१-१.८
६८२	२	मर्कावाड	२	१०	२५२	०९७००२२	आवास	गैर कृषि	१०४७.१	२-०-३-२.९
६८३	२	मर्कावाड	२	१०	२५२	०९७००२२	कृषि	कृषि	३४५८.२	६-१२-३-०.२
६८४	२	मर्कावाड	२	१०	२५३	०९७००२२	कृषि	कृषि	१३१३.३	२-९-१-०.९
६८५	२	मर्कावाड	२	१०	२५४	०९७००२२	कृषि	कृषि	३४५७.८	६-१२-२-३.९
६८६	२	मर्कावाड	२	१०	२५४	०९७००२३	कृषि	कृषि	३४२८.३	६-११-३-१.१
६८७	२	मर्कावाड	२	१०	२५५	०९७००२२	कृषि	कृषि	४२१८.३	८-४-२-२.६
६८८	२	मर्कावाड	२	१०	२५५	०९७००२३	कृषि	कृषि	७७१४.७	१५-२-२-२
६८९	२	मर्कावाड	२	१०	२५६	०९७००२२	कृषि	कृषि	१२५४.९	२-७-१-३.५
६९०	२	मर्कावाड	२	१०	२५७	०९७००२३	कृषि	कृषि	६३७.६	१-४-०-०.८
६९१	२	मर्कावाड	२	१०	२५७	०९७००२२	आवास	गैर कृषि	७१२.४	१-६-१-२.५
६९२	२	मर्कावाड	२	१०	२५७	०९७००२२	कृषि	कृषि	३९००.८	७-१०-२-२.९
६९३	२	मर्कावाड	२	१०	२५८	०९७००२३	कृषि	कृषि	१७२५.१	३-६-१-०.१
६९४	२	मर्कावाड	२	१०	२५९	०९७००२३	कृषि	कृषि	२१८३.६	४-४-२-२.८
६९५	२	मर्कावाड	२	१०	२५९	०९७००२२	आवास	गैर कृषि	८३४.९	१-१०-१-०.१
६९६	२	मर्कावाड	२	१०	२५९	०९७००२२	कृषि	कृषि	१४१०.९	२-१२-१-२
६९७	२	मर्कावाड	२	१०	२६०	०९७००२३	नदी, ताल तथा सिमसार	गैर कृषि	११४८९.१	२२-९-१-१.२
६९८	२	मर्कावाड	२	१०	२६२	०९७००२२	कृषि	कृषि	१४७९.९	२-१४-२-०.७
६९९	२	मर्कावाड	२	१०	२६३	०९७००२२	कृषि	कृषि	९३८.०	१-१३-१-४
७००	२	मर्कावाड	२	१०	२६४	०९७००२२	कृषि	कृषि	१२७१.०	२-७-३-३.६
७०१	२	मर्कावाड	२	१०	२६५	०९७००२२	कृषि	कृषि	४२१.६	०-१३-१-०.२

क्र.सं.	पालिका वडा	साविक गाविस	गाविस वडा	गाविस कोड	कित्ता नं.	ग्रिड नं.	भू-उपयोग वर्ग	कृषि/ गैर कृषि	क्षेत्रफल (वर्ग मि.)	क्षेत्रफल (रो.आ.पै.दा.)
७०२	२	मर्कावाड	२	१०	२६६	०९७००२२	कृषि	कृषि	३९६.०	०-१२-१-३.३
७०३	२	मर्कावाड	२	१०	२६८	०९७००२२	वन	गैर कृषि	२१०३८६.०	४१३-८-२-१.२
७०४	२	मर्कावाड	२	१०	२६८	०९७००२३	सार्वजनिक उपयोग	गैर कृषि	४२५.८	०-१३-१-२.२
७०५	२	मर्कावाड	२	१०	२६८	०९७००२३	सार्वजनिक उपयोग	गैर कृषि	७२६५.३	१४-४-१-३.९
७०६	२	मर्कावाड	२	१०	२६९	०९७००२३	कृषि	कृषि	३१३५.५	६-२-२-१.८
७०७	२	मर्कावाड	२	१०	२७०	०९७००२३	कृषि	कृषि	१७५७.६	३-७-१-०.४
७०८	२	मर्कावाड	२	१०	२७१	०९७००२३	कृषि	कृषि	३९३२.७	७-११-२-२.९
७०९	२	मर्कावाड	२	१०	२७२	०९७००२३	कृषि	कृषि	३७०१.३	७-४-१-२.५
७१०	२	मर्कावाड	२	१०	२७३	०९७००२३	कृषि	कृषि	२४४६.५	४-१२-३-३
७११	२	मर्कावाड	२	१०	२७७	०९७००२३	कृषि	कृषि	२०४७.६	४-०-१-२.३
७१२	२	मर्कावाड	२	१०	२७८	०९७००२३	कृषि	कृषि	६१८८.६	१२-२-२-२.१
७१३	२	मर्कावाड	२	१०	२७९	०९७००२३	कृषि	कृषि	२९२५.१	५-११-३-३.९
७१४	२	मर्कावाड	२	१०	२८१	०९७००२३	कृषि	कृषि	४४७.०	०-१४-०-०.९
७१५	२	मर्कावाड	२	१०	२८३	०९७००६२	कृषि	कृषि	१४२७.४	२-१२-३-२.३
७१६	२	मर्कावाड	२	१०	२८४	०९७००६२	सार्वजनिक उपयोग	गैर कृषि	१९४२.७	३-१३-०-१.६
७१७	२	मर्कावाड	२	१०	२८५	०९७००६२	कृषि	कृषि	९७३.९	१-१४-२-२
७१८	२	मर्कावाड	२	१०	२८६	०९७००६२	कृषि	कृषि	३५४८.५	६-१५-२-१.६
७१९	२	मर्कावाड	२	१०	२८७	०९७००६२	नदी, ताल तथा सिमसार	गैर कृषि	४५५.६	०-१४-१-१.३
७२०	२	मर्कावाड	२	१०	२८९	०९७००६२	आवास	गैर कृषि	२७८९.६	५-७-२-३.७
७२१	२	मर्कावाड	२	१०	२९०	०९७००६२	आवास	गैर कृषि	९२४.६	१-१३-०-१.२
७२२	२	मर्कावाड	२	१०	२९१	०९७००२२	कृषि	कृषि	२९७३.९	५-१३-२-०.५
७२३	२	मर्कावाड	२	१०	२९१	०९७००६२	कृषि	कृषि	२५१६.०	४-१५-०-२
७२४	२	मर्कावाड	२	१०	२९१	०९७००६२	आवास	गैर कृषि	३३६८.०	६-९-३-२.८
७२५	२	मर्कावाड	२	१०	२९१	०९७००६२	आवास	गैर कृषि	८२७.८	१-१०-०-०.६
७२६	२	मर्कावाड	२	१०	२९२	०९७००६२	आवास	गैर कृषि	१३०९.९	२-९-०-३.१
७२७	२	मर्कावाड	२	१०	२९४	०९७००६२	कृषि	कृषि	३७७६.२	७-६-३-०.१
७२८	२	मर्कावाड	२	१०	२९५	०९७००६२	कृषि	कृषि	७६७.८	१-८-०-२.३
७२९	२	मर्कावाड	२	१०	२९६	०९७००६२	आवास	गैर कृषि	१७४०.१	३-६-२-३.६
७३०	२	मर्कावाड	२	१०	२९६	०९७००६२	कृषि	कृषि	३४०६.४	६-११-०-२.१
७३१	२	मर्कावाड	२	१०	२९७	०९७००६२	आवास	गैर कृषि	५४५.५	१-१-०-२.५
७३२	२	मर्कावाड	२	१०	२९८	०९७००६२	आवास	गैर कृषि	२५३.७	०-७-३-३.६
७३३	२	मर्कावाड	२	१०	२९९	०९७००६२	आवास	गैर कृषि	९२१.०	१-१२-३-३.४
७३४	२	मर्कावाड	२	१०	२९९	०९७००६२	कृषि	कृषि	२१३१.३	४-३-०-०.५
७३५	२	मर्कावाड	२	१०	३००	०९७००६२	कृषि	कृषि	३७२७.१	७-५-०-३.५
७३६	२	मर्कावाड	२	१०	३०१	०९७००६२	कृषि	कृषि	६४३.५	१-४-०-३.८
७३७	२	मर्कावाड	२	१०	३०३	०९७००६२	कृषि	कृषि	१८४१.९	३-९-३-२.९
७३८	२	मर्कावाड	२	१०	३०४	०९७००६२	कृषि	कृषि	६८१०.७	१३-६-०-३.१
७३९	२	मर्कावाड	२	१०	३०६	०९७००६२	कृषि	कृषि	२६८१.१	५-४-१-१.१
७४०	२	मर्कावाड	२	१०	३०७	०९७००६२	कृषि	कृषि	४०६२.१	७-१५-३-०
७४१	२	मर्कावाड	२	१०	३१०	०९७००६२	कृषि	कृषि	५३१.५	१-०-२-३.५
७४२	२	मर्कावाड	२	१०	३१८	०९७००६२	कृषि	कृषि	३५९५.२	७-१-०-१.१
७४३	२	मर्कावाड	२	१०	३१९	०९७००६२	कृषि	कृषि	४५२८.०	८-१४-१-२.५
७४४	२	मर्कावाड	२	१०	३२०	०९७००६२	कृषि	कृषि	६६४.४	१-४-३-२.३
७४५	२	मर्कावाड	२	१०	३२१	०९७००६२	कृषि	कृषि	५४६.४	१-१-०-२.९
७४६	२	मर्कावाड	२	१०	३२२	०९७००६२	कृषि	कृषि	२४१६.९	४-१२-०-०.२
७४७	२	मर्कावाड	२	१०	३२३	०९७००६२	कृषि	कृषि	१०४८.८	२-०-३-३.८
७४८	२	मर्कावाड	२	१०	३२५	०९७००६२	कृषि	कृषि	११०.७	०-३-१-३.७

क्र.सं.	पालिका वडा	साविक गाविस	गाविस वडा	गाविस कोड	कित्ता नं.	ग्रिड नं.	भू-उपयोग वर्ग	कृषि/ गैर कृषि	क्षेत्रफल (वर्ग मि.)	क्षेत्रफल (रो.आ.पै.दा.)
७४९	२	मर्कावाड	२	१०	३२६	०९७००६२	वन	गैर कृषि	२०६७९.२	४०-१०-१-१.७
७५०	२	मर्कावाड	२	१०	३२७	०९७००६२	कृषि	कृषि	१३१९.६	२-९-२-०
७५१	२	मर्कावाड	२	१०	३२८	०९७००६२	कृषि	कृषि	५५८९.१	१०-१५-३-०.४
७५२	२	मर्कावाड	२	१०	३२९	०९७००६२	कृषि	कृषि	१२६६.१	२-७-३-१.१
७५३	२	मर्कावाड	२	१०	३३१	०९७००६२	कृषि	कृषि	३६५९.४	७-३-०-१.४
७५४	२	मर्कावाड	२	१०	३३३	०९७००६२	कृषि	कृषि	२०५१.२	४-०-२-०.२
७५५	२	मर्कावाड	२	१०	३३५	०९७००६२	कृषि	कृषि	७६९४.९	१५-२-०-०.१
७५६	२	मर्कावाड	२	१०	३३६	०९७००६२	कृषि	कृषि	४३०२.३	८-७-१-०.९
७५७	२	मर्कावाड	२	१०	३३७	०९७००६२	कृषि	कृषि	४३७९.४	८-९-२-३.७
७५८	२	मर्कावाड	२	१०	३३९	०९७००६२	कृषि	कृषि	५६०.३	१-१-२-१.९
७५९	२	मर्कावाड	२	१०	३४०	०९७००६२	कृषि	कृषि	६०७.५	१-३-०-१.७
७६०	२	मर्कावाड	२	१०	३४२	०९७००६२	आवास	गैर कृषि	५७१.१	१-१-३-३.४
७६१	२	मर्कावाड	२	१०	३४२	०९७००६२	कृषि	कृषि	२६०३.४	५-१-३-२
७६२	२	मर्कावाड	२	१०	३४३	०९७००६२	कृषि	कृषि	७०९.१	१-६-२-०.८
७६३	२	मर्कावाड	२	१०	३४४	०९७००६२	कृषि	कृषि	७२६५.०	१४-४-१-३.७
७६४	२	मर्कावाड	२	१०	३४५	०९७००६२	कृषि	कृषि	६८५९.९	१३-७-२-३.९
७६५	२	मर्कावाड	२	१०	३४६	०९७००६२	कृषि	कृषि	३९१२.५	७-११-०-०.७
७६६	२	मर्कावाड	२	१०	३४८	०९७००२१	सार्वजनिक उपयोग	गैर कृषि	६२८.५	१-३-३-०.३
७६७	२	मर्कावाड	२	१०	३५०	०९७००२१	आवास	गैर कृषि	७८७.१	१-८-३-०.१
७६८	२	मर्कावाड	२	१०	३५२	०९७००२१	कृषि	कृषि	३२.६	०-१-०-०.४
७६९	२	मर्कावाड	२	१०	३५३	०९७००२१	कृषि	कृषि	७२१.१	१-६-२-२.८
७७०	२	मर्कावाड	२	१०	३५४	०९७००२१	कृषि	कृषि	३४२८.८	६-११-३-१.४
७७१	२	मर्कावाड	२	१०	३५५	०९७००२१	कृषि	कृषि	२१९४.५	४-५-०-०.३
७७२	२	मर्कावाड	२	१०	३५६	०९७००२१	कृषि	कृषि	१३७५.७	२-११-१-०.२
७७३	२	मर्कावाड	२	१०	३५९	०९७००२१	कृषि	कृषि	५९८१.२	११-१२-०-१.७
७७४	२	मर्कावाड	२	१०	३६०	०९७००२१	कृषि	कृषि	४६५.५	०-१४-२-२.२
७७५	२	मर्कावाड	२	१०	३६१	०९७००२१	कृषि	कृषि	२८५३.४	५-९-२-३.८
७७६	२	मर्कावाड	२	१०	३६२	०९७००२१	कृषि	कृषि	३३७६.८	६-१०-०-३.२
७७७	२	मर्कावाड	२	१०	३६३	०९७००६२	कृषि	कृषि	१६१६.१	३-२-३-१.२
७७८	२	मर्कावाड	२	१०	३६४	०९७००६२	कृषि	कृषि	३२८३.९	६-७-१-०.४
७७९	२	मर्कावाड	२	१०	३६५	०९७००२२	आवास	गैर कृषि	२५६६.७	५-०-२-३.५
७८०	२	मर्कावाड	२	१०	३६५	०९७००२१	आवास	गैर कृषि	२२४.३	०-७-०-०.९
७८१	२	मर्कावाड	२	१०	३६६	०९७००२२	आवास	गैर कृषि	२५७६.५	५-१-०-०.५
७८२	२	मर्कावाड	२	१०	३६६	०९७००२१	आवास	गैर कृषि	१६१.९	०-५-०-१.५
७८३	२	मर्कावाड	२	१०	३६७	०९७००२२	आवास	गैर कृषि	१०३४.१	२-०-२-०.३
७८४	२	मर्कावाड	२	१०	३६८	०९७००२२	आवास	गैर कृषि	९७७.९	१-१४-३-०.१
७८५	२	मर्कावाड	२	१०	३६९	०९७००२२	आवास	गैर कृषि	३१२६.०	६-२-१-१
७८६	२	मर्कावाड	२	१०	३६९	०९७००२२	कृषि	कृषि	३४३४.५	६-१२-०-०.२
७८७	२	मर्कावाड	२	१०	३७०	०९७००२२	कृषि	कृषि	५७०६.५	११-३-१-३.५
७८८	२	मर्कावाड	२	१०	३७१	०९७००२२	कृषि	कृषि	११३६२.९	२२-५-१-१.८
७८९	२	मर्कावाड	२	१०	३७२	०९७००२२	कृषि	कृषि	२१८५.८	४-४-२-३.९
७९०	२	मर्कावाड	२	१०	३७३	०९७००२२	कृषि	कृषि	२२५८.८	४-७-०-०.६
७९१	२	मर्कावाड	२	१०	३७४	०९११५८२	कृषि	कृषि	५६५३.६	११-१-३-०.९
७९२	२	मर्कावाड	२	१०	३७५	०९११५८२	आवास	गैर कृषि	५३९.१	१-०-३-३.३
७९३	२	मर्कावाड	२	१०	३७५	०९११५८२	कृषि	कृषि	१२०६१.६	२३-११-१-१.४
७९४	२	मर्कावाड	२	१०	३७६	०९७००२२	कृषि	कृषि	२५४२.१	४-१५-३-३.२
७९५	२	मर्कावाड	२	१०	३७७	०९७००२२	कृषि	कृषि	५२२८.८	१०-४-१-३.१

क्र.सं.	पालिका वडा	साविक गाविस	गाविस वडा	गाविस कोड	कित्ता नं.	ग्रिड नं.	भू-उपयोग वर्ग	कृषि/ गैर कृषि	क्षेत्रफल (वर्ग मि.)	क्षेत्रफल (रो.आ.पै.दा.)
७९६	२	मर्कावाड	२	१०	३७८	०९७००२२	आवास	गैर कृषि	१६३४.१	३-३-१-२.३
७९७	२	मर्कावाड	२	१०	३७९	०९७००२२	आवास	गैर कृषि	२६४७.२	५-३-१-०.१
७९८	२	मर्कावाड	२	१०	३८४	०९७००६२	कृषि	कृषि	१७३८.९	३-६-२-३
७९९	२	मर्कावाड	२	१०	३८५	०९७००२१	कृषि	कृषि	३३१७.५	६-८-१-१.४
८००	२	मर्कावाड	२	१०	३८५	०९७००६२	कृषि	कृषि	१३५७.२	२-१०-२-२.९
८०१	२	मर्कावाड	२	१०	३८६	०९७००६२	कृषि	कृषि	६३०५.३	१२-६-१-०.८
८०२	२	मर्कावाड	२	१०	३८७	०९७००६२	कृषि	कृषि	५६०९.१	११-०-१-२.५
८०३	२	मर्कावाड	२	१०	३८८	०९७००६२	कृषि	कृषि	३०४७.७	५-१५-३-१.६
८०४	२	मर्कावाड	२	१०	३८९	०९७००६२	कृषि	कृषि	२५४४.६	५-०-०-०.४
८०५	२	मर्कावाड	२	१०	३९०	०९७००२२	कृषि	कृषि	१०५१.१	२-१-०-०.९
८०६	२	मर्कावाड	२	१०	३९२	०९७००२२	कृषि	कृषि	१०३२.६	२-०-१-३.६
८०७	२	मर्कावाड	२	१०	३९३	०९७००२२	कृषि	कृषि	१९०१.५	३-११-३-०.८
८०८	२	मर्कावाड	२	१०	३९४	०९७००२२	कृषि	कृषि	१८४७.५	३-१०-०-१.६
८०९	२	मर्कावाड	२	१०	३९५	०९७००२२	कृषि	कृषि	२५६९.५	५-०-३-१
८१०	२	मर्कावाड	२	१०	३९६	०९७००२२	कृषि	कृषि	३९३१.३	७-११-२-२.२
८११	२	मर्कावाड	२	१०	३९७	०९७००२२	कृषि	कृषि	३०८०.०	६-०-३-१.८
८१२	२	मर्कावाड	२	१०	३९८	०९७००२२	कृषि	कृषि	२०९८.७	४-२-०-०.१
८१३	२	मर्कावाड	२	१०	३९९	०९७००२१	कृषि	कृषि	४२८२.५	८-६-२-२.९
८१४	२	मर्कावाड	२	१०	४००	०९७००२१	कृषि	कृषि	२६०७.८	५-२-०-०.२
८१५	२	मर्कावाड	२	१०	४०१	०९७००६२	आवास	गैर कृषि	१६८०.२	३-४-३-१.५
८१६	२	मर्कावाड	२	१०	४०१	०९७००६२	कृषि	कृषि	२६९८.६	५-४-३-१.९
८१७	२	मर्कावाड	२	१०	४०२	०९७००६२	आवास	गैर कृषि	१७७३.४	३-७-३-०.४
८१८	२	मर्कावाड	२	१०	४०२	०९७००६२	कृषि	कृषि	२६३३.९	५-२-३-१.४
८१९	२	मर्कावाड	२	१०	४०३	०९७००२२	कृषि	कृषि	४०७३.३	८-०-०-१.७
८२०	२	मर्कावाड	२	१०	४०५	०९७००२२	आवास	गैर कृषि	४४७.६	०-१४-०-१.२
८२१	२	मर्कावाड	२	१०	४०५	०९७००२२	कृषि	कृषि	११५४.०	२-४-१-०.७
८२२	२	मर्कावाड	२	१०	४०६	०९७००२२	कृषि	कृषि	३२८५.०	६-७-१-१
८२३	२	मर्कावाड	२	१०	४०८	०९७००२२	आवास	गैर कृषि	११२६.३	२-३-१-२.८
८२४	२	मर्कावाड	२	१०	४०८	०९७००२२	कृषि	कृषि	१२०६.८	२-५-३-३.३
८२५	२	मर्कावाड	२	१०	४०९	०९७००२२	आवास	गैर कृषि	४६३.३	०-१४-२-१.१
८२६	२	मर्कावाड	२	१०	४०९	०९७००२२	कृषि	कृषि	१२४५.३	२-७-०-२.६
८२७	२	मर्कावाड	२	१०	४११	०९७००२२	आवास	गैर कृषि	११०५.६	२-२-३-०.३
८२८	२	मर्कावाड	२	१०	४१२	०९७००२२	आवास	गैर कृषि	११९५.०	२-५-२-१.३
८२९	२	मर्कावाड	२	१०	४१३	०९११५८२	कृषि	कृषि	२९०२.३	५-११-१-०.४
८३०	२	मर्कावाड	२	१०	४१४	०९११५८२	कृषि	कृषि	२४०२.९	४-११-२-१.१
८३१	२	मर्कावाड	२	१०	४१५	०९७००२२	आवास	गैर कृषि	३९१.१	०-१२-१-०.८
८३२	२	मर्कावाड	२	१०	४१६	०९७००२२	आवास	गैर कृषि	४२८.७	०-१३-१-३.७
८३३	२	मर्कावाड	२	१०	४१७	०९७००२२	कृषि	कृषि	१६५४.६	३-४-०-०.६
८३४	२	मर्कावाड	२	१०	४१८	०९७००२२	कृषि	कृषि	२५२९.०	४-१५-२-०.६
८३५	२	मर्कावाड	२	१०	४१९	०९७००२२	कृषि	कृषि	४७७.२	०-१५-०-०.१
८३६	२	मर्कावाड	२	१०	४२०	०९७००२२	कृषि	कृषि	४४१.५	०-१३-३-२.२
८३७	२	मर्कावाड	२	१०	४२१	०९७००२२	कृषि	कृषि	७५९.५	१-७-३-२.२
८३८	२	मर्कावाड	२	१०	४२२	०९७००२२	कृषि	कृषि	७६१.५	१-७-३-३.२
८३९	२	मर्कावाड	२	१०	४२३	०९७००२२	कृषि	कृषि	७४३.१	१-७-१-१.९
८४०	२	मर्कावाड	२	१०	४२४	०९७००२२	कृषि	कृषि	२९८८.६	५-१३-३-३.९
८४१	२	मर्कावाड	२	१०	४२५	०९७००२२	कृषि	कृषि	३१३४.९	६-२-२-१.५
८४२	२	मर्कावाड	२	१०	४२६	०९७००२२	कृषि	कृषि	३०६९.६	६-०-२-०.६

क्र.सं.	पालिका वडा	साविक गाविस	गाविस वडा	गाविस कोड	कित्ता नं.	ग्रिड नं.	भू-उपयोग वर्ग	कृषि/ गैर कृषि	क्षेत्रफल (वर्ग मि.)	क्षेत्रफल (रो.आ.पै.दा.)
८४३	२	मर्कावाड	२	१०	४२७	०९७००२२	कृषि	कृषि	४१८३.१	८-३-२-०.९
८४४	२	मर्कावाड	२	१०	४२८	०९७००२२	कृषि	कृषि	४४९५.३	८-१३-१-२
८४५	२	मर्कावाड	२	१०	४३३	०९७००२२	कृषि	कृषि	११९१.१	२-५-१-३.३
८४६	२	मर्कावाड	२	१०	४३४	०९७००२२	कृषि	कृषि	११६४.७	२-४-२-२.१
८४७	२	मर्कावाड	२	१०	४३५	०९७००२३	कृषि	कृषि	४१५५.२	८-२-२-२.९
८४८	२	मर्कावाड	२	१०	४३६	०९७००२३	कृषि	कृषि	५४६६.१	१०-११-३-२.५
८४९	२	मर्कावाड	२	१०	४३७	०९७००२२	कृषि	कृषि	१०११.२	१-१५-३-०.८
८५०	२	मर्कावाड	२	१०	४३८	०९७००२२	कृषि	कृषि	९८५.७	१-१४-३-४
८५१	२	मर्कावाड	२	१०	४३९	०९७००२३	कृषि	कृषि	४८८३.२	९-९-२-१.२
८५२	२	मर्कावाड	२	१०	४४०	०९७००२३	कृषि	कृषि	४८८८.५	९-९-२-३.८
८५३	२	मर्कावाड	२	१०	४४१	०९७००२३	कृषि	कृषि	३८०६.६	७-७-२-३.५
८५४	२	मर्कावाड	२	१०	४४२	०९७००२३	कृषि	कृषि	३७७०.४	७-६-२-१.२
८५५	२	मर्कावाड	२	१०	४४३	०९७००२३	कृषि	कृषि	१७२५.३	३-६-१-०.२
८५६	२	मर्कावाड	२	१०	४४४	०९७००२३	आवास	गैर कृषि	३२८.८	०-१०-१-१.५
८५७	२	मर्कावाड	२	१०	४४४	०९७००२३	कृषि	कृषि	१३७३.८	२-११-०-३.३
८५८	२	मर्कावाड	२	१०	४४५	०९७००२३	कृषि	कृषि	१८६०.४	३-१०-२-०.१
८५९	२	मर्कावाड	२	१०	४४६	०९७००२३	कृषि	कृषि	१८७७.६	३-११-०-०.८
८६०	२	मर्कावाड	२	१०	४४७	०९७००२२	कृषि	कृषि	९६५.६	१-१४-१-१.९
८६१	२	मर्कावाड	२	१०	४४८	०९७००२३	कृषि	कृषि	७८५.६	१-८-२-३.३
८६२	२	मर्कावाड	२	१०	४४९	०९७००२२	कृषि	कृषि	२९०.७	०-९-०-२.३
८६३	२	मर्कावाड	२	१०	४५०	०९७००२२	कृषि	कृषि	४०७२.२	८-०-०-१.१
८६४	२	मर्कावाड	२	१०	४५१	०९७००२२	कृषि	कृषि	४११२.१	८-१-१-१.२
८६५	२	मर्कावाड	२	१०	४५४	०९७००२२	आवास	गैर कृषि	१३५.८	०-४-१-०.३
८६६	२	मर्कावाड	२	१०	४५६	०९७००२२	आवास	गैर कृषि	४६.२	०-१-१-३.२
८६७	२	मर्कावाड	२	१०	४५८	०९७००२१	आवास	गैर कृषि	१२५६.०	२-७-२-०
८६८	२	मर्कावाड	२	१०	४५९	०९७००२१	आवास	गैर कृषि	११९०.९	२-५-१-३.३
८६९	२	मर्कावाड	२	१०	४६१	०९७००२२	आवास	गैर कृषि	४४.५	०-१-१-२.४
८७०	२	मर्कावाड	२	१०	४६२	०९७००२१	आवास	गैर कृषि	३२५९.५	६-६-२-०.२
८७१	२	मर्कावाड	२	१०	४६३	०९७००२१	आवास	गैर कृषि	३२०८.७	६-४-३-२.६
८७२	२	मर्कावाड	२	१०	४६४	०९७००२२	आवास	गैर कृषि	८३१.१	१-१०-०-२.२
८७३	२	मर्कावाड	२	१०	४६५	०९७००६२	आवास	गैर कृषि	२०५३.५	४-०-२-१.३
८७४	२	मर्कावाड	२	१०	४६६	०९७००६२	आवास	गैर कृषि	३२९९.२	६-७-३-०.१
८७५	२	मर्कावाड	२	१०	४६६	०९७००६२	कृषि	कृषि	२९२६.९	५-१२-०-०.८
८७६	२	मर्कावाड	२	१०	४६७	०९७००२२	आवास	गैर कृषि	४२.८	०-१-१-१.६
८७७	२	मर्कावाड	२	१०	४७०	०९७००२१	कृषि	कृषि	६०२६.१	११-१३-२-०.३
८७८	२	मर्कावाड	२	१०	४७१	०९७००२२	आवास	गैर कृषि	१७.६	०-०-२-०.९
८७९	२	मर्कावाड	२	१०	४७२	०९७००२२	आवास	गैर कृषि	१७.७	०-०-२-०.९
८८०	२	मर्कावाड	२	१०	४७३	०९७००६२	कृषि	कृषि	२८५६.१	५-९-३-१.२
८८१	२	मर्कावाड	२	१०	४७४	०९७००६२	कृषि	कृषि	२९१६.८	५-११-२-३.७
८८२	२	मर्कावाड	२	१०	४७५	०९७००२१	कृषि	कृषि	२६२२.१	५-२-१-३.४
८८३	२	मर्कावाड	२	१०	४७६	०९७००२१	आवास	गैर कृषि	१९३९.३	३-१२-३-३.८
८८४	२	मर्कावाड	२	१०	४७७	०९११५८१	कृषि	कृषि	६८६.६	१-५-२-१.५
८८५	२	मर्कावाड	२	१०	४७७	०९७००२१	कृषि	कृषि	१८६५.५	३-१०-२-२.७
८८६	२	मर्कावाड	२	१०	४७८	०९७००२१	आवास	गैर कृषि	२८७.४	०-९-०-०.६
८८७	२	मर्कावाड	२	१०	४७८	०९७००२२	आवास	गैर कृषि	३५४.८	०-११-०-२.५
८८८	२	मर्कावाड	२	१०	४८०	०९७००२२	कृषि	कृषि	१५२६.७	३-०-०-०.२
८८९	२	मर्कावाड	२	१०	४८१	०९७००२२	कृषि	कृषि	१२४३.९	२-७-०-१.९

क्र.सं.	पालिका वडा	साविक गाविस	गाविस वडा	गाविस कोड	कित्ता नं.	ग्रिड नं.	भू-उपयोग वर्ग	कृषि/ गैर कृषि	क्षेत्रफल (वर्ग मि.)	क्षेत्रफल (रो.आ.पै.दा.)
८९०	२	मर्कावाड	२	१०	४८२	०९७००२२	आवास	गैर कृषि	९५९.१	१-१४-०-२.६
८९१	२	मर्कावाड	२	१०	४८३	०९७००२२	आवास	गैर कृषि	१९५१.४	३-१३-१-१.९
८९२	२	मर्कावाड	२	१०	४८८	०९७००२२	कृषि	कृषि	७१५.५	१-६-२-०
८९३	२	मर्कावाड	२	१०	४८९	०९७००२१	कृषि	कृषि	७९८.५	१-९-०-१.८
८९४	२	मर्कावाड	२	१०	४८९	०९७००२२	कृषि	कृषि	६१९.३	१-३-१-३.६
८९५	२	मर्कावाड	२	१०	४९२	०९११५८२	कृषि	कृषि	११४३.९	२-३-३-३.६
८९६	२	मर्कावाड	२	१०	४९२	०९११५८२	आवास	गैर कृषि	४८२.८	०-१५-०-२.९
८९७	२	मर्कावाड	२	१०	४९३	०९११५८२	कृषि	कृषि	४२९६.४	८-७-०-१.९
८९८	२	मर्कावाड	२	१०	४९३	०९११५८२	कृषि	कृषि	१४१३.१	२-१२-१-३
८९९	२	मर्कावाड	२	१०	४९३	०९११५८२	आवास	गैर कृषि	५९२.६	१-२-२-२.२
९००	२	मर्कावाड	२	१०	४९८	०९७००२१	आवास	गैर कृषि	१६२३.१	३-३-०-०.८
९०१	२	मर्कावाड	२	१०	४९८	०९७००२२	आवास	गैर कृषि	३६३.०	०-११-१-२.६
९०२	२	मर्कावाड	२	१०	४९८	०९११५८१	कृषि	कृषि	९१२.७	१-१२-२-३.३
९०३	२	मर्कावाड	२	१०	४९८	०९११५८२	कृषि	कृषि	१३४.६	०-४-०-३.७
९०४	२	मर्कावाड	२	१०	४९९	०९११५८१	कृषि	कृषि	२४४२.७	४-१२-३-१.१
९०५	२	मर्कावाड	२	१०	४९९	०९११५८२	कृषि	कृषि	४८९.६	०-१५-१-२.४
९०६	२	मर्कावाड	२	१०	५००	०९११५८२	आवास	गैर कृषि	११४१.३	२-३-३-२.३
९०७	२	मर्कावाड	२	१०	५००	०९११५८२	कृषि	कृषि	२७२.५	५-५-१-०.९
९०८	२	मर्कावाड	२	१०	५०१	०९११५८२	कृषि	कृषि	२९३८.०	५-१२-१-२.४
९०९	२	मर्कावाड	२	१०	५०२	०९७००२१	आवास	गैर कृषि	१०६.८	०-३-१-१.७
९१०	२	मर्कावाड	२	१०	५०५	०९७००२२	आवास	गैर कृषि	२६७.६	०-८-१-२.७
९११	२	मर्कावाड	२	१०	५०६	०९७००२१	आवास	गैर कृषि	१९८.१	०-६-०-३.७
९१२	२	मर्कावाड	२	१०	५०६	०९७००२२	आवास	गैर कृषि	८०.७	०-२-२-०.६
९१३	२	मर्कावाड	२	१०	५०७	०९७००२२	आवास	गैर कृषि	१७९८.९	३-८-२-१.२
९१४	२	मर्कावाड	२	१०	५०८	०९७००२२	आवास	गैर कृषि	१९०६.१	३-११-३-३.२
९१५	२	मर्कावाड	२	१०	५१०	०९७००२१	आवास	गैर कृषि	८२.१	०-२-२-१.३
९१६	२	मर्कावाड	२	१०	५११	०९७००२१	आवास	गैर कृषि	३१७.१	०-९-३-३.६
९१७	२	मर्कावाड	२	१०	५१२	०९७००२१	आवास	गैर कृषि	६७८.८	१-५-१-१.६
९१८	२	मर्कावाड	२	१०	५१५	०९७००२२	आवास	गैर कृषि	१६८८.१	३-५-०-१.४
९१९	२	मर्कावाड	२	१०	५१६	०९७००२२	आवास	गैर कृषि	१६८०.१	३-४-३-१.४
९२०	२	मर्कावाड	२	१०	५१७	०९७००२१	आवास	गैर कृषि	३६२.१	०-११-१-२.२
९२१	२	मर्कावाड	२	१०	५१८	०९७००२१	आवास	गैर कृषि	११९५.८	२-५-२-१.७
९२२	२	मर्कावाड	२	१०	५१९	०९७००२१	आवास	गैर कृषि	६७९.७	१-५-१-२
९२३	२	मर्कावाड	२	१०	५२०	०९७००२१	आवास	गैर कृषि	२१२५.४	४-२-३-१.५
९२४	२	मर्कावाड	२	१०	५२१	०९७००२२	कृषि	कृषि	१५९१.३	३-२-०-०.७
९२५	२	मर्कावाड	२	१०	५२२	०९७००२२	कृषि	कृषि	१६०४.५	३-२-१-३.४
९२६	२	मर्कावाड	२	१०	५२३	०९७००२२	कृषि	कृषि	४०७८.१	८-०-१-०.१
९२७	२	मर्कावाड	२	१०	१०३१	०९११५८२	कृषि	कृषि	१०६०.३	२-१-१-१.६
९२८	२	मर्कावाड	२	१०	१०३२	०९११५८२	कृषि	कृषि	१०७६.२	२-१-३-१.५
९२९	२	मर्कावाड	२	१०	५१०००१	०९११५८१	वन	गैर कृषि	५४३०२.०	१०६-११-३-०.५
९३०	२	मर्कावाड	२	१०	५१०००१	०९७००२१	वन	गैर कृषि	२७८९४३.८	५४८-४-२-३.१
९३१	२	मर्कावाड	२	१०	५१०००८	०९७००२२	सार्वजनिक उपयोग	गैर कृषि	२२१७.७	४-५-२-३.९
९३२	२	मर्कावाड	२	१०	५१००८३	०९७००२२	कृषि	कृषि	३११७.५	६-२-०-०.७
९३३	२	मर्कावाड	२	१०	५१०१६२	०९७००२१	नदी, ताल तथा सिमसार	गैर कृषि	६३४.४	१-३-३-३.२
९३४	२	मर्कावाड	२	१०	५१०१७२	०९७००२२	वन	गैर कृषि	२०५५८९.९	४०४-१-२-३.८
९३५	२	मर्कावाड	२	१०	५१०२११	०९७००६२	कृषि	कृषि	७६२.७	१-७-३-३.८
९३६	२	मर्कावाड	२	१०	५१०२१५	०९७००६२	कृषि	कृषि	४६६३.८	९-२-२-२.८

क्र.सं.	पालिका वडा	साविक गाविस	गाविस वडा	गाविस कोड	कित्ता नं.	ग्रिड नं.	भू-उपयोग वर्ग	कृषि/ गैर कृषि	क्षेत्रफल (वर्ग मि.)	क्षेत्रफल (रो.आ.पै.दा.)
९३७	२	मर्कावाड	२	१०	५१०२२३	०९७००६२	कृषि	कृषि	२८५.५	०-८-३-३.६
९३८	२	मर्कावाड	२	१०	५१०२६०	०९७००२२	कृषि	कृषि	३९०८.०	७-१०-३-२.५
९३९	२	मर्कावाड	२	१०	५१०२६८	०९७००६२	वन	गैर कृषि	१२४०९.४	२४-६-१-०.३
९४०	२	मर्कावाड	२	१०	५१०३०५	०९७००६२	कृषि	कृषि	४६९.५	०-१४-३-०.३
९४१	२	मर्कावाड	२	१०	५१०३०८	०९७००६२	कृषि	कृषि	२३०२.५	४-८-१-२.६
९४२	२	मर्कावाड	२	१०	५१०३१२	०९७००६२	कृषि	कृषि	५४६२.८	१०-११-३-०.८
९४३	२	मर्कावाड	२	१०	५१०३१३	०९७००६२	कृषि	कृषि	१२०७.१	२-५-३-३.४
९४४	२	मर्कावाड	२	१०	५१०३१४	०९७००६२	कृषि	कृषि	१४२६.२	२-१२-३-१.७
९४५	२	मर्कावाड	२	१०	५१०३१५	०९७००६२	कृषि	कृषि	४०३१.१	७-१४-३-०.४
९४६	२	मर्कावाड	२	१०	५१०३१६	०९७००६२	कृषि	कृषि	५३२०.४	१०-७-१-१.२
९४७	२	मर्कावाड	२	१०	५१०३१७	०९७००६२	कृषि	कृषि	३५७९.४	७-०-२-१.१
९४८	२	मर्कावाड	२	१०	५१०३३०	०९७००६२	कृषि	कृषि	१३०१.०	२-८-३-२.७
९४९	२	मर्कावाड	२	१०	५१०३३२	०९७००६२	कृषि	कृषि	३४१६.१	६-११-१-३
९५०	२	मर्कावाड	२	१०	५१०३३४	०९७००६२	कृषि	कृषि	६०१२.९	११-१३-०-१.७
९५१	२	मर्कावाड	२	१०	५१०३४८	०९११५८१	कृषि	कृषि	१९३.३	०-६-०-१.३
९५२	२	मर्कावाड	२	१०	५२०१६२	०९७००२१	कृषि	कृषि	३२५.५	०-१०-०-३.८
९५३	२	मर्कावाड	२	१०	५२०२६०	०९७००२२	कृषि	कृषि	९०९.३	१-१२-२-१.५
९५४	२	मर्कावाड	२	१०	५२०२६८	०९७००६२	वन	गैर कृषि	२६५६४.४	५२-३-१-३.१
९५५	२	मर्कावाड	२	१०	५२०३०९	०९७००६२	कृषि	कृषि	२१८१.३	४-४-२-१.६
९५६	२	मर्कावाड	२	१०	९९९९७९	०९७००२२	सार्वजनिक उपयोग	गैर कृषि	४४०.९	०-१३-३-१.९
९५७	२	मर्कावाड	३	१०	१	०९११५८१	कृषि	कृषि	४७७८.८	९-६-१-०.७
९५८	२	मर्कावाड	३	१०	२	०९११५४१	कृषि	कृषि	८५३.८	१-१०-३-१.६
९५९	२	मर्कावाड	३	१०	२	०९११५८१	कृषि	कृषि	४४८५.७	८-१३-०-१.२
९६०	२	मर्कावाड	३	१०	३	०९११५४१	आवास	गैर कृषि	९२१.६	१-१२-३-३.८
९६१	२	मर्कावाड	३	१०	३	०९११५८१	आवास	गैर कृषि	१३४.२	०-४-०-३.५
९६२	२	मर्कावाड	३	१०	३	०९११५४१	कृषि	कृषि	३९६३.७	७-१२-२-२.५
९६३	२	मर्कावाड	३	१०	३	०९११५८१	कृषि	कृषि	२५१५.८	४-१५-०-१.९
९६४	२	मर्कावाड	३	१०	४	०९११५४१	कृषि	कृषि	४२९.५	०-१३-२-०.१
९६५	२	मर्कावाड	३	१०	४	०९११५८१	कृषि	कृषि	१५१८०.४	२९-१३-१-२.७
९६६	२	मर्कावाड	३	१०	६	०९११५८१	कृषि	कृषि	५७६७.८	११-५-१-२.३
९६७	२	मर्कावाड	३	१०	७	०९११५८१	कृषि	कृषि	५३५४.३	१०-८-१-२.२
९६८	२	मर्कावाड	३	१०	८	०९११५८१	कृषि	कृषि	६६८०.२	१३-२-०-१.५
९६९	२	मर्कावाड	३	१०	१०	०९११५८१	कृषि	कृषि	९८२१.६	१९-४-३-२.२
९७०	२	मर्कावाड	३	१०	११	०९११५८१	कृषि	कृषि	२०५४.८	४-०-२-२
९७१	२	मर्कावाड	३	१०	१२	०९११५८१	कृषि	कृषि	६९५०.६	१३-१०-२-१.५
९७२	२	मर्कावाड	३	१०	१३	०९११५८१	कृषि	कृषि	४०३९.०	७-१५-०-०.४
९७३	२	मर्कावाड	३	१०	१४	०९११५८१	कृषि	कृषि	२२५०.९	४-६-३-०.६
९७४	२	मर्कावाड	३	१०	१५	०९११५८१	कृषि	कृषि	१७७४.६	३-७-३-१
९७५	२	मर्कावाड	३	१०	१७	०९११५८१	कृषि	कृषि	३२९९.७	६-७-३-०.४
९७६	२	मर्कावाड	३	१०	१८	०९११५८१	सार्वजनिक उपयोग	गैर कृषि	६७०९.२	१३-३-०-०
९७७	२	मर्कावाड	३	१०	१९	०९११५८१	कृषि	कृषि	१२६९.७	२-७-३-२.९
९७८	२	मर्कावाड	३	१०	२०	०९११५८१	कृषि	कृषि	९९२७.१	१९-८-०-३.२
९७९	२	मर्कावाड	३	१०	२२	०९११५८१	कृषि	कृषि	२६७८.३	५-४-०-३.७
९८०	२	मर्कावाड	३	१०	२३	०९११५८१	कृषि	कृषि	१८९६.२	३-११-२-२.२
९८१	२	मर्कावाड	३	१०	२४	०९११५८१	कृषि	कृषि	९८४.७	१-१४-३-३.५
९८२	२	मर्कावाड	३	१०	२५	०९११५८१	कृषि	कृषि	२०४६.०	४-०-१-१.५
९८३	२	मर्कावाड	३	१०	२६	०९११५८१	कृषि	कृषि	५०९९.०	१०-०-१-१.८

क्र.सं.	पालिका वडा	साविक गाविस	गाविस वडा	गाविस कोड	कित्ता नं.	ग्रिड नं.	भू-उपयोग वर्ग	कृषि/ गैर कृषि	क्षेत्रफल (वर्ग मि.)	क्षेत्रफल (रो.आ.पै.दा.)
९८४	२	मर्कावाड	३	१०	२७	०९११५८१	कृषि	कृषि	१६४५.३	३-३-२-३.९
९८५	२	मर्कावाड	३	१०	२८	०९११५८१	कृषि	कृषि	३२७१.७	६-६-३-२.३
९८६	२	मर्कावाड	३	१०	२९	०९११५८१	कृषि	कृषि	१०७०३.८	२१-०-२-२.१
९८७	२	मर्कावाड	३	१०	३१	०९११५८१	कृषि	कृषि	९१६.९	१-१२-३-१.४
९८८	२	मर्कावाड	३	१०	३३	०९११५८१	कृषि	कृषि	१९७०.२	३-१३-३-३.४
९८९	२	मर्कावाड	३	१०	३५	०९११५८१	कृषि	कृषि	७८५६.९	१५-७-०-१.५
९९०	२	मर्कावाड	३	१०	३६	०९११५८१	नदी, ताल तथा सिमसार	गैर कृषि	२९२३०.९	५७-७-१-०.९
९९१	२	मर्कावाड	३	१०	३९	०९११५८१	कृषि	कृषि	२६८९.२	५-४-२-१.२
९९२	२	मर्कावाड	३	१०	४०	०९११५८१	कृषि	कृषि	३९३१.४	७-११-२-२.२
९९३	२	मर्कावाड	३	१०	४२	०९११५८१	कृषि	कृषि	३८७९.४	७-१०-०-०.१
९९४	२	मर्कावाड	३	१०	४४	०९११५८१	कृषि	कृषि	३७२०.०	७-४-३-३.९
९९५	२	मर्कावाड	३	१०	४५	०९११५८१	कृषि	कृषि	४७५८.३	९-५-२-२.३
९९६	२	मर्कावाड	३	१०	४५	०९११५८१	आवास	गैर कृषि	२६८८.८	५-४-२-१
९९७	२	मर्कावाड	३	१०	४६	०९११५८१	आवास	गैर कृषि	२२२८.९	४-६-०-१.६
९९८	२	मर्कावाड	३	१०	४७	०९११५८१	आवास	गैर कृषि	१४७६.७	२-१४-१-३.१
९९९	२	मर्कावाड	३	१०	४८	०९११५८१	कृषि	कृषि	१३३१.५	२-९-३-२
१०००	२	मर्कावाड	३	१०	४९	०९११५८१	कृषि	कृषि	१३९५.८	२-११-३-२.३
१००१	२	मर्कावाड	३	१०	५२	०९११५८१	कृषि	कृषि	९६७.३	१-१४-१-२.७
१००२	२	मर्कावाड	३	१०	५३	०९११५८१	कृषि	कृषि	१६०५.७	३-२-१-४
१००३	२	मर्कावाड	३	१०	५४	०९११५८१	कृषि	कृषि	१९००.१	३-११-३-०.१
१००४	२	मर्कावाड	३	१०	५५	०९११५८१	आवास	गैर कृषि	२४२७.८	४-१२-१-१.७
१००५	२	मर्कावाड	३	१०	५५	०९११५८१	कृषि	कृषि	१७७१.९	३-७-२-३.६
१००६	२	मर्कावाड	३	१०	५६	०९११५८१	आवास	गैर कृषि	१६१३.९	३-२-३-०.१
१००७	२	मर्कावाड	३	१०	५७	०९११५८१	कृषि	कृषि	२१०५.६	४-२-०-३.५
१००८	२	मर्कावाड	३	१०	५८	०९११५८१	आवास	गैर कृषि	३८०५.९	७-७-२-३.१
१००९	२	मर्कावाड	३	१०	५९	०९११५८१	आवास	गैर कृषि	९९६.२	१-१५-१-१.३
१०१०	२	मर्कावाड	३	१०	६०	०९११५८१	आवास	गैर कृषि	९५७.२	१-१४-०-१.६
१०११	२	मर्कावाड	३	१०	६१	०९११५८१	आवास	गैर कृषि	७०२.८	१-६-०-१.६
१०१२	२	मर्कावाड	३	१०	६२	०९११५८१	आवास	गैर कृषि	१७३७.३	३-६-२-२.२
१०१३	२	मर्कावाड	३	१०	६३	०९११५८१	आवास	गैर कृषि	१६३७.९	३-३-२-०.२
१०१४	२	मर्कावाड	३	१०	६३	०९११५८१	कृषि	कृषि	७४१५.१	१४-९-०-३.३
१०१५	२	मर्कावाड	३	१०	६४	०९११५८१	आवास	गैर कृषि	१७९.३	०-५-२-२.२
१०१६	२	मर्कावाड	३	१०	६४	०९११५८१	कृषि	कृषि	१५०९४.३	२९-१०-२-३.४
१०१७	२	मर्कावाड	३	१०	६५	०९११५८१	कृषि	कृषि	३६५१.९	७-२-३-१.६
१०१८	२	मर्कावाड	३	१०	६६	०९११५८१	कृषि	कृषि	६३५३.२	१२-७-३-०.९
१०१९	२	मर्कावाड	३	१०	६६	०९११५४१	आवास	गैर कृषि	९३५.०	१-१३-१-२.५
१०२०	२	मर्कावाड	३	१०	६६	०९११५४१	कृषि	कृषि	३३२०.७	६-८-१-३
१०२१	२	मर्कावाड	३	१०	६७	०९११५८१	सार्वजनिक उपयोग	गैर कृषि	६९६६.९	१३-११-०-१.७
१०२२	२	मर्कावाड	३	१०	६९	०९११५८१	आवास	गैर कृषि	१४६.५	०-४-२-१.७
१०२३	२	मर्कावाड	३	१०	६९	०९११५८१	कृषि	कृषि	४१५२.८	८-२-२-१.७
१०२४	२	मर्कावाड	३	१०	७१	०९११५८१	कृषि	कृषि	८१०.२	१-९-१-३.७
१०२५	२	मर्कावाड	३	१०	७२	०९११५८१	कृषि	कृषि	९०४.६	१-१२-१-३.२
१०२६	२	मर्कावाड	३	१०	७३	०९११५८१	कृषि	कृषि	१०६४.३	२-१-१-३.५
१०२७	२	मर्कावाड	३	१०	७६	०९११५४१	कृषि	कृषि	४५३.१	०-१४-०-४
१०२८	२	मर्कावाड	३	१०	७६	०९११५८१	कृषि	कृषि	८७९.५	१-११-२-२.५
१०२९	२	मर्कावाड	३	१०	७७	०९११५४१	नदी, ताल तथा सिमसार	गैर कृषि	१०६१०.६	२०-१३-२-३.२
१०३०	२	मर्कावाड	३	१०	७७	०९११५८१	नदी, ताल तथा सिमसार	गैर कृषि	१४५४७.४	२८-९-२-०.२

क्र.सं.	पालिका वडा	साविक गाविस	गाविस वडा	गाविस कोड	कित्ता नं.	ग्रिड नं.	भू-उपयोग वर्ग	कृषि/ गैर कृषि	क्षेत्रफल (वर्ग मि.)	क्षेत्रफल (रो.आ.पै.दा.)
१०३१	२	मर्कावाड	३	१०	७७	०९११५८२	सार्वजनिक उपयोग	गैर कृषि	९२.३	०-२-३-२.४
१०३२	२	मर्कावाड	३	१०	७७	०९११५८२	सार्वजनिक उपयोग	गैर कृषि	२०२.५	०-६-१-१.९
१०३३	२	मर्कावाड	३	१०	७८	०९११५८१	आवास	गैर कृषि	२८९.९	०-९-०-१.९
१०३४	२	मर्कावाड	३	१०	७८	०९११५८१	कृषि	कृषि	३२९३.१	६-७-२-१.१
१०३५	२	मर्कावाड	३	१०	८०	०९११५८२	कृषि	कृषि	७१४६.०	१४-०-२-३.८
१०३६	२	मर्कावाड	३	१०	८०	०९११५८१	आवास	गैर कृषि	३४७.३	०-१०-३-२.७
१०३७	२	मर्कावाड	३	१०	८०	०९११५८१	कृषि	कृषि	१४३५.१	२-१३-०-२.१
१०३८	२	मर्कावाड	३	१०	८१	०९११५८१	कृषि	कृषि	६४५.४	१-४-१-०.८
१०३९	२	मर्कावाड	३	१०	८१	०९११५८२	कृषि	कृषि	१६९३.६	३-५-१-०.२
१०४०	२	मर्कावाड	३	१०	८२	०९११५८१	कृषि	कृषि	१०४५.३	२-०-३-२
१०४१	२	मर्कावाड	३	१०	८४	०९११५८१	कृषि	कृषि	४१०४.५	८-१-०-१.४
१०४२	२	मर्कावाड	३	१०	८५	०९११५८१	कृषि	कृषि	१४५.८	०-४-२-१.४
१०४३	२	मर्कावाड	३	१०	८५	०९११५८२	कृषि	कृषि	२०७९.१	४-१-१-२.२
१०४४	२	मर्कावाड	३	१०	८६	०९११५८१	सार्वजनिक उपयोग	गैर कृषि	५२४४.६	१०-४-३-३.१
१०४५	२	मर्कावाड	३	१०	८६	०९११५८२	सार्वजनिक उपयोग	गैर कृषि	१५८६.५	३-१-३-२.३
१०४६	२	मर्कावाड	३	१०	८७	०९११५८१	कृषि	कृषि	४८६.३	०-१५-१-०.७
१०४७	२	मर्कावाड	३	१०	८७	०९११५८२	कृषि	कृषि	७४३.९	१-७-१-२.३
१०४८	२	मर्कावाड	३	१०	८९	०९११५८१	कृषि	कृषि	३६५९.७	७-३-०-१.५
१०४९	२	मर्कावाड	३	१०	९०	०९११५८१	कृषि	कृषि	१०४५.४	२-०-३-२
१०५०	२	मर्कावाड	३	१०	९१	०९११५८१	कृषि	कृषि	४१८७.५	८-३-२-३.१
१०५१	२	मर्कावाड	३	१०	९२	०९११५८१	कृषि	कृषि	३८१९.७	७-८-०-२
१०५२	२	मर्कावाड	३	१०	९५	०९११५८१	कृषि	कृषि	२४०५.२	४-११-२-२.३
१०५३	२	मर्कावाड	३	१०	९६	०९११५८१	कृषि	कृषि	७१०१.४	१३-१५-१-१.४
१०५४	२	मर्कावाड	३	१०	९७	०९११५८१	कृषि	कृषि	१७६५.२	३-७-२-०.२
१०५५	२	मर्कावाड	३	१०	९८	०९११५८१	कृषि	कृषि	८५०९.८	१६-११-२-२.१
१०५६	२	मर्कावाड	३	१०	१०१	०९११५८१	आवास	गैर कृषि	३३५.८	०-१०-२-१
१०५७	२	मर्कावाड	३	१०	१०१	०९११५८१	कृषि	कृषि	३६२९.७	७-२-०-२.४
१०५८	२	मर्कावाड	३	१०	१०२	०९११५८१	कृषि	कृषि	४१७५.५	८-३-१-१.१
१०५९	२	मर्कावाड	३	१०	१०३	०९११५८१	कृषि	कृषि	६९५.०	१-५-३-१.७
१०६०	२	मर्कावाड	३	१०	१०४	०९११५८१	कृषि	कृषि	२८३.४	०-८-३-२.६
१०६१	२	मर्कावाड	३	१०	१०५	०९११५८१	कृषि	कृषि	२३२३.६	४-९-०-१.२
१०६२	२	मर्कावाड	३	१०	१०७	०९११५८१	कृषि	कृषि	३३७६.६	६-१०-०-३.१
१०६३	२	मर्कावाड	३	१०	१०८	०९११५८१	कृषि	कृषि	३३७५.६	६-१०-०-२.६
१०६४	२	मर्कावाड	३	१०	१०९	०९११५८१	कृषि	कृषि	५५१.४	१-१-१-१.५
१०६५	२	मर्कावाड	३	१०	११०	०९११५८१	कृषि	कृषि	१९४३.१	३-१३-०-१.८
१०६६	२	मर्कावाड	३	१०	१११	०९११५८१	कृषि	कृषि	५१६.१	१-०-०-३.७
१०६७	२	मर्कावाड	३	१०	११२	०९११५८१	कृषि	कृषि	२३२७.७	४-९-०-३.३
१०६८	२	मर्कावाड	३	१०	११६	०९११५८१	आवास	गैर कृषि	९६४.७	१-१४-१-१.४
१०६९	२	मर्कावाड	३	१०	११६	०९११५८१	कृषि	कृषि	१६०३.३	३-२-१-२.८
१०७०	२	मर्कावाड	३	१०	११९	०९११५८१	कृषि	कृषि	५५०.६	१-१-१-१
१०७१	२	मर्कावाड	३	१०	१२३	०९११५८१	कृषि	कृषि	६३४.०	१-३-३-३
१०७२	२	मर्कावाड	३	१०	१२५	०९११५८१	कृषि	कृषि	१३८४.७	२-११-२-०.८
१०७३	२	मर्कावाड	३	१०	१२६	०९११५८१	आवास	गैर कृषि	३६०.१	०-११-१-१.२
१०७४	२	मर्कावाड	३	१०	१२७	०९११५८१	कृषि	कृषि	२७१.४	०-८-२-०.६
१०७५	२	मर्कावाड	३	१०	१२८	०९११५८१	कृषि	कृषि	३२९.१	०-१०-१-१.६
१०७६	२	मर्कावाड	३	१०	१२९	०९११५८१	कृषि	कृषि	३२४.२	०-१०-०-३.१
१०७७	२	मर्कावाड	३	१०	१३०	०९११५८१	कृषि	कृषि	३५४.०	०-११-०-२.१

क्र.सं.	पालिका वडा	साविक गाविस	गाविस वडा	गाविस कोड	कित्ता नं.	ग्रिड नं.	भू-उपयोग वर्ग	कृषि/ गैर कृषि	क्षेत्रफल (वर्ग मि.)	क्षेत्रफल (रो.आ.पै.दा.)
१०७८	२	मर्कावाड	३	१०	१३१	०९११५८१	आवास	गैर कृषि	४३८.९	०-१३-३-०.९
१०७९	२	मर्कावाड	३	१०	१३२	०९११५८१	आवास	गैर कृषि	१०८२.८	२-२-०-०.९
१०८०	२	मर्कावाड	३	१०	१३३	०९११५८१	आवास	गैर कृषि	३३०४.२	६-७-३-२.७
१०८१	२	मर्कावाड	३	१०	१३३	०९११५८१	कृषि	कृषि	२४६६.०	४-१३-२-०.९
१०८२	२	मर्कावाड	३	१०	१३४	०९११५८१	नदी, ताल तथा सिमसार	गैर कृषि	४१५.९	०-१३-०-१.३
१०८३	२	मर्कावाड	३	१०	१३५	०९११५८१	आवास	गैर कृषि	५४५७.५	१०-११-२-२.२
१०८४	२	मर्कावाड	३	१०	१३७	०९११५८१	आवास	गैर कृषि	१४८६.५	२-१४-२-४
१०८५	२	मर्कावाड	३	१०	१४१	०९११५८१	कृषि	कृषि	२५१८.५	४-१५-०-३.३
१०८६	२	मर्कावाड	३	१०	१४२	०९११५८१	आवास	गैर कृषि	६४१.६	१-४-०-२.९
१०८७	२	मर्कावाड	३	१०	१४३	०९११५८१	आवास	गैर कृषि	२०५३.९	४-०-२-१.५
१०८८	२	मर्कावाड	३	१०	१४५	०९११५८१	आवास	गैर कृषि	१११०.३	२-२-३-२.७
१०८९	२	मर्कावाड	३	१०	१४५	०९११५८१	कृषि	कृषि	८४९.६	१-१०-२-३.५
१०९०	२	मर्कावाड	३	१०	१४७	०९११५८१	सार्वजनिक उपयोग	गैर कृषि	९७३.०	१-१४-२-१.६
१०९१	२	मर्कावाड	३	१०	१४७	०९११५८१	कृषि	कृषि	१३६७९.७	२६-१४-०-३.६
१०९२	२	मर्कावाड	३	१०	१४९	०९११५८१	कृषि	कृषि	३३९७.५	६-१०-३-१.६
१०९३	२	मर्कावाड	३	१०	१५०	०९११५८१	कृषि	कृषि	३२७७.४	६-७-०-१.२
१०९४	२	मर्कावाड	३	१०	१५१	०९११५८१	कृषि	कृषि	५४६३.६	१०-११-३-१.३
१०९५	२	मर्कावाड	३	१०	१५४	०९११५८१	कृषि	कृषि	४७७१.१	९-६-०-०.८
१०९६	२	मर्कावाड	३	१०	१५५	०९११५८१	कृषि	कृषि	२१०४.७	४-२-०-३.१
१०९७	२	मर्कावाड	३	१०	१५६	०९११५८१	कृषि	कृषि	१५५८.५	३-१-०-०.२
१०९८	२	मर्कावाड	३	१०	१५७	०९११५८१	कृषि	कृषि	२८६६.०	५-१०-०-२.१
१०९९	२	मर्कावाड	३	१०	१५८	०९११५८१	कृषि	कृषि	१७९३.४	३-८-१-२.४
११००	२	मर्कावाड	३	१०	१५९	०९११५८१	कृषि	कृषि	४१५.१	०-१३-०-०.९
११०१	२	मर्कावाड	३	१०	१६२	०९११५८१	कृषि	कृषि	४९४९.३	९-११-२-२.५
११०२	२	मर्कावाड	३	१०	१६३	०९११५८१	कृषि	कृषि	२७५५.२	५-६-२-२.४
११०३	२	मर्कावाड	३	१०	१६४	०९११५८१	कृषि	कृषि	४०८२.९	८-०-१-२.५
११०४	२	मर्कावाड	३	१०	१६५	०९११५८१	कृषि	कृषि	१६६१.५	३-४-१-०.१
११०५	२	मर्कावाड	३	१०	१६६	०९११५८१	कृषि	कृषि	२०१२.४	३-१५-१-०.६
११०६	२	मर्कावाड	३	१०	१६७	०९११५८१	कृषि	कृषि	८६४३.०	१६-१५-३-१.१
११०७	२	मर्कावाड	३	१०	१६९	०९११५८१	कृषि	कृषि	९०५.४	१-१२-१-३.६
११०८	२	मर्कावाड	३	१०	१७०	०९११५८१	कृषि	कृषि	२१०३.०	४-२-०-२.२
११०९	२	मर्कावाड	३	१०	१७१	०९११५८१	कृषि	कृषि	६३१७.७	१२-६-२-३
१११०	२	मर्कावाड	३	१०	१७४	०९११५८१	वन	गैर कृषि	४०३८१.४	७९-५-३-३.७
११११	२	मर्कावाड	३	१०	१७५	०९११५८१	कृषि	कृषि	२४१२.६	४-११-३-२
१११२	२	मर्कावाड	३	१०	१७६	०९११५८१	कृषि	कृषि	१७९७.१	३-८-२-०.३
१११३	२	मर्कावाड	३	१०	१७७	०९११५८१	आवास	गैर कृषि	२३३२.५	४-९-१-१.७
१११४	२	मर्कावाड	३	१०	१७७	०९११५८१	कृषि	कृषि	७२०८.८	१४-२-२-३.४
१११५	२	मर्कावाड	३	१०	१७८	०९११५८१	कृषि	कृषि	४४०३.१	८-१०-१-३.६
१११६	२	मर्कावाड	३	१०	१७९	०९११५८१	कृषि	कृषि	१८८२.८	३-११-०-३.४
१११७	२	मर्कावाड	३	१०	१८०	०९११५८१	कृषि	कृषि	६१४.१	१-३-१-१
१११८	२	मर्कावाड	३	१०	१८१	०९११५८१	कृषि	कृषि	२१८५.३	४-४-२-३.६
१११९	२	मर्कावाड	३	१०	१८४	०९११५८१	कृषि	कृषि	६५४४.२	१२-१३-३-१
११२०	२	मर्कावाड	३	१०	१८५	०९११५८१	कृषि	कृषि	३१३८.१	६-२-२-३.१
११२१	२	मर्कावाड	३	१०	१८६	०९११५४१	सार्वजनिक उपयोग	गैर कृषि	१३८१.७	२-११-१-३.३
११२२	२	मर्कावाड	३	१०	१८६	०९११५८१	सार्वजनिक उपयोग	गैर कृषि	४४४.९	०-१३-३-३.९
११२३	२	मर्कावाड	३	१०	१८७	०९११५८१	वन	गैर कृषि	४१९४०.७	८२-७-०-०.४
११२४	२	मर्कावाड	३	१०	१८९	०९७००२१	आवास	गैर कृषि	२९८.४	०-९-१-२.१

क्र.सं.	पालिका वडा	साविक गाविस	गाविस वडा	गाविस कोड	कित्ता नं.	ग्रिड नं.	भू-उपयोग वर्ग	कृषि/ गैर कृषि	क्षेत्रफल (वर्ग मि.)	क्षेत्रफल (रो.आ.पै.दा.)
११२५	२	मर्कावाड	३	१०	१८९	०९७००२१	कृषि	कृषि	३९९२.३	७-१३-२-०.९
११२६	२	मर्कावाड	३	१०	१८९	०९११५८१	आवास	गैर कृषि	१३०३.०	२-८-३-३.७
११२७	२	मर्कावाड	३	१०	१९१	०९११५८१	कृषि	कृषि	१३२७.८	२-९-३-०.२
११२८	२	मर्कावाड	३	१०	१९१	०९७००२१	कृषि	कृषि	१४२७.८	२-१२-३-२.५
११२९	२	मर्कावाड	३	१०	१९२	०९११५८१	कृषि	कृषि	३१८.१	०-१०-०-०.१
११३०	२	मर्कावाड	३	१०	१९३	०९११५८१	कृषि	कृषि	५६२३.६	११-०-३-१.८
११३१	२	मर्कावाड	३	१०	१९४	०९११५८१	कृषि	कृषि	२८१९.७	५-८-२-२.८
११३२	२	मर्कावाड	३	१०	१९५	०९११५८१	कृषि	कृषि	३५६८.५	७-०-०-३.७
११३३	२	मर्कावाड	३	१०	१९६	०९११५८१	कृषि	कृषि	७५१.९	१-७-२-२.३
११३४	२	मर्कावाड	३	१०	१९६	०९७००२१	कृषि	कृषि	४३४८.७	८-८-३-०.३
११३५	२	मर्कावाड	३	१०	१९७	०९११५८१	कृषि	कृषि	२७४.७	०-८-२-२.२
११३६	२	मर्कावाड	३	१०	१९७	०९७००२१	कृषि	कृषि	२८३.१	०-८-३-२.४
११३७	२	मर्कावाड	३	१०	१९८	०९११५८१	कृषि	कृषि	८४.८	०-२-२-२.७
११३८	२	मर्कावाड	३	१०	१९८	०९७००२१	कृषि	कृषि	१२६४.६	२-७-३-०.३
११३९	२	मर्कावाड	३	१०	१९९	०९११५८१	कृषि	कृषि	५१६.७	१-०-१-०
११४०	२	मर्कावाड	३	१०	१९९	०९७००२१	कृषि	कृषि	२५७५.९	५-१-०-०.२
११४१	२	मर्कावाड	३	१०	२०२	०९११५८१	आवास	गैर कृषि	४४५७.४	८-१२-०-२.९
११४२	२	मर्कावाड	३	१०	२०२	०९११५८१	कृषि	कृषि	१२५५.८	२-७-१-३.९
११४३	२	मर्कावाड	३	१०	२०३	०९११५८१	कृषि	कृषि	११५९.४	२-४-१-३.४
११४४	२	मर्कावाड	३	१०	२०४	०९११५८१	कृषि	कृषि	४०६६.८	७-१५-३-२.४
११४५	२	मर्कावाड	३	१०	२०५	०९११५८१	कृषि	कृषि	११२८८.९	२२-३-०-०.५
११४६	२	मर्कावाड	३	१०	२०५	०९११५८१	आवास	गैर कृषि	२८६.७	०-९-०-०.२
११४७	२	मर्कावाड	३	१०	२०६	०९११५८१	सार्वजनिक उपयोग	गैर कृषि	९९४८.३	१९-८-३-१.९
११४८	२	मर्कावाड	३	१०	२०७	०९११५८१	सार्वजनिक उपयोग	गैर कृषि	१०४८.१	२-०-३-३.४
११४९	२	मर्कावाड	३	१०	२०८	०९११५८२	सार्वजनिक उपयोग	गैर कृषि	८०२०.८	१५-१२-१-०
११५०	२	मर्कावाड	३	१०	२०९	०९११५८१	कृषि	कृषि	११३६.९	२-३-३-०.१
११५१	२	मर्कावाड	३	१०	२०९	०९११५८२	कृषि	कृषि	१५७८.१	३-१-२-२.१
११५२	२	मर्कावाड	३	१०	२१०	०९११५८१	कृषि	कृषि	१२७०.१	२-७-३-३.१
११५३	२	मर्कावाड	३	१०	२१०	०९११५८२	कृषि	कृषि	६९६.८	१-५-३-२.६
११५४	२	मर्कावाड	३	१०	२११	०९११५८१	कृषि	कृषि	३६००.४	७-१-०-३.७
११५५	२	मर्कावाड	३	१०	२१२	०९११५८२	कृषि	कृषि	२९३५.४	५-१२-१-१.१
११५६	२	मर्कावाड	३	१०	२१३	०९११५८१	कृषि	कृषि	८४३१.७	१६-९-०-२.८
११५७	२	मर्कावाड	३	१०	२१४	०९११५४२	वन	गैर कृषि	१२८७१.२	२५२-१५-३-३.३
११५८	२	मर्कावाड	३	१०	२१४	०९११५४१	वन	गैर कृषि	८५४०७.१	१६७-१४-०-०.४
११५९	२	मर्कावाड	३	१०	२१४	०९११५८१	वन	गैर कृषि	१६२७२३.६	३१९-१३-२-१.७
११६०	२	मर्कावाड	३	१०	२१४	०९११५८२	वन	गैर कृषि	५६७३९३.१	१११५-४-१-१.४
११६१	२	मर्कावाड	३	१०	२१६	०९११५८२	कृषि	कृषि	११८४.४	२-५-०-४
११६२	२	मर्कावाड	३	१०	२१७	०९११५८२	कृषि	कृषि	१२५५.२	२-७-१-३.६
११६३	२	मर्कावाड	३	१०	२१८	०९११५८२	कृषि	कृषि	१५०७.३	२-१५-१-२.५
११६४	२	मर्कावाड	३	१०	२१९	०९११५८२	कृषि	कृषि	२०२३.०	३-१५-२-२
११६५	२	मर्कावाड	३	१०	२२०	०९११५८२	कृषि	कृषि	१६२९.४	३-३-०-३.९
११६६	२	मर्कावाड	३	१०	२२१	०९११५८२	कृषि	कृषि	२३९४.२	४-११-१-०.७
११६७	२	मर्कावाड	३	१०	२२२	०९११५८२	कृषि	कृषि	५५६१.७	१०-१४-३-२.६
११६८	२	मर्कावाड	३	१०	२२३	०९११५८२	कृषि	कृषि	२२८३.६	४-७-३-१.१
११६९	२	मर्कावाड	३	१०	२२४	०९११५८२	कृषि	कृषि	६८६९.२	१३-८-०-०.५
११७०	२	मर्कावाड	३	१०	२२५	०९११५८२	कृषि	कृषि	१४४६.९	२-१३-२-०.१
११७१	२	मर्कावाड	३	१०	२२६	०९११५८२	कृषि	कृषि	२४७९.७	४-१३-३-३.८

क्र.सं.	पालिका वडा	साविक गाविस	गाविस वडा	गाविस कोड	कित्ता नं.	ग्रिड नं.	भू-उपयोग वर्ग	कृषि/ गैर कृषि	क्षेत्रफल (वर्ग मि.)	क्षेत्रफल (रो.आ.पै.दा.)
११७२	२	मर्कावाड	३	१०	२२७	०९११५८२	कृषि	कृषि	२२६१.९	४-७-०-२.२
११७३	२	मर्कावाड	३	१०	२२९	०९११५८२	सार्वजनिक उपयोग	गैर कृषि	२१७९.२	४-४-२-०.६
११७४	२	मर्कावाड	३	१०	२३०	०९११५८२	कृषि	कृषि	८२९.७	१-१०-०-१.५
११७५	२	मर्कावाड	३	१०	२३१	०९११५८२	कृषि	कृषि	९८८.०	१-१५-०-१.१
११७६	२	मर्कावाड	३	१०	२३२	०९११५८२	कृषि	कृषि	७२५.४	१-६-३-१
११७७	२	मर्कावाड	३	१०	२३४	०९११५८२	आवास	गैर कृषि	२१३२.७	४-३-०-१.२
११७८	२	मर्कावाड	३	१०	२३४	०९११५८२	कृषि	कृषि	९५८.५	१-१४-०-२.३
११७९	२	मर्कावाड	३	१०	२३५	०९११५८२	आवास	गैर कृषि	३८७९.१	७-९-३-३.९
११८०	२	मर्कावाड	३	१०	२३५	०९११५८२	कृषि	कृषि	१६०३.२	३-२-१-२.७
११८१	२	मर्कावाड	३	१०	२३६	०९११५८२	कृषि	कृषि	१७३५.३	३-६-२-१.२
११८२	२	मर्कावाड	३	१०	२३७	०९११५८२	कृषि	कृषि	११७८.४	२-५-०-०.९
११८३	२	मर्कावाड	३	१०	२३८	०९११५८२	नदी, ताल तथा सिमसार	गैर कृषि	१७७३.६	३-७-३-०.५
११८४	२	मर्कावाड	३	१०	२३९	०९११५८२	कृषि	कृषि	२३८१.०	४-१०-३-२.१
११८५	२	मर्कावाड	३	१०	२४१	०९११५८२	आवास	गैर कृषि	२२८३.८	४-७-३-१.२
११८६	२	मर्कावाड	३	१०	२४२	०९११५८२	आवास	गैर कृषि	२९१०.६	५-११-२-०.६
११८७	२	मर्कावाड	३	१०	२४३	०९११५८२	आवास	गैर कृषि	१९१७.१	३-१२-१-०.७
११८८	२	मर्कावाड	३	१०	२४३	०९११५८२	कृषि	कृषि	१३८१.३	२-११-१-३
११८९	२	मर्कावाड	३	१०	२४४	०९११५८२	कृषि	कृषि	२७९५.६	५-७-३-२.७
११९०	२	मर्कावाड	३	१०	२४५	०९११५४१	वन	गैर कृषि	१११५२८.८	२१९-३-२-०.८
११९१	२	मर्कावाड	३	१०	२४६	०९११५४१	आवास	गैर कृषि	५९५.७	१-२-२-३.८
११९२	२	मर्कावाड	३	१०	२४६	०९११५४१	कृषि	कृषि	३८३९.७	७-८-३-०.१
११९३	२	मर्कावाड	३	१०	२४७	०९११५४१	कृषि	कृषि	२०९६.६	४-१-३-३
११९४	२	मर्कावाड	३	१०	२४८	०९११५४१	आवास	गैर कृषि	१२७७.३	२-८-०-२.७
११९५	२	मर्कावाड	३	१०	२४८	०९११५४१	कृषि	कृषि	१२८१.४	२-८-१-०.८
११९६	२	मर्कावाड	३	१०	२४९	०९११५४१	आवास	गैर कृषि	१८७७.८	३-११-०-०.९
११९७	२	मर्कावाड	३	१०	२५०	०९११५४१	आवास	गैर कृषि	११७९.७	२-५-०-१.६
११९८	२	मर्कावाड	३	१०	२५०	०९११५४१	कृषि	कृषि	१३५१.८	२-१०-२-०.२
११९९	२	मर्कावाड	३	१०	२५२	०९११५४१	कृषि	कृषि	२३५७.१	४-१०-०-२.१
१२००	२	मर्कावाड	३	१०	२५३	०९११५४१	सार्वजनिक उपयोग	गैर कृषि	४४७.५	०-१४-०-१.२
१२०१	२	मर्कावाड	३	१०	२५४	०९११५४१	कृषि	कृषि	१९६६.१	३-१३-३-१.३
१२०२	२	मर्कावाड	३	१०	२५५	०९११५४१	कृषि	कृषि	७४४.८	१-७-१-२.८
१२०३	२	मर्कावाड	३	१०	२५६	०९११५४१	कृषि	कृषि	४३०३.२	८-७-१-१.३
१२०४	२	मर्कावाड	३	१०	२५८	०९११५४१	कृषि	कृषि	३२२९.९	६-५-२-१.३
१२०५	२	मर्कावाड	३	१०	२५९	०९११५४१	कृषि	कृषि	२६५५.५	५-३-२-०.२
१२०६	२	मर्कावाड	३	१०	२६१	०९११५४१	आवास	गैर कृषि	१७४२.४	३-६-३-०.८
१२०७	२	मर्कावाड	३	१०	२६३	०९११५४१	आवास	गैर कृषि	९०.०	०-२-३-१.३
१२०८	२	मर्कावाड	३	१०	२६४	०९११५४१	आवास	गैर कृषि	५९७.५	१-२-३-०.६
१२०९	२	मर्कावाड	३	१०	२६४	०९११५४१	कृषि	कृषि	२१०५.०	४-२-०-३.२
१२१०	२	मर्कावाड	३	१०	२६५	०९११५४१	कृषि	कृषि	३८५९.३	७-९-१-२
१२११	२	मर्कावाड	३	१०	२६६	०९११५४१	कृषि	कृषि	२१७३.१	४-४-१-१.५
१२१२	२	मर्कावाड	३	१०	२६७	०९११५४१	कृषि	कृषि	२३६१.९	४-१०-१-०.५
१२१३	२	मर्कावाड	३	१०	२६८	०९११५४१	कृषि	कृषि	२९०.५	०-९-०-२.२
१२१४	२	मर्कावाड	३	१०	२६९	०९११५४१	कृषि	कृषि	१८२०.२	३-९-०-३.९
१२१५	२	मर्कावाड	३	१०	२७०	०९११५४१	आवास	गैर कृषि	८६४.३	१-११-०-२.९
१२१६	२	मर्कावाड	३	१०	२७०	०९११५४१	कृषि	कृषि	१३९८.४	२-११-३-३.७
१२१७	२	मर्कावाड	३	१०	२७१	०९११५४१	आवास	गैर कृषि	९७७.४	१-१४-२-३.८
१२१८	२	मर्कावाड	३	१०	२७१	०९११५४१	कृषि	कृषि	६५७.२	१-४-२-२.७

क्र.सं.	पालिका वडा	साविक गाविस	गाविस वडा	गाविस कोड	कित्ता नं.	ग्रिड नं.	भू-उपयोग वर्ग	कृषि/ गैर कृषि	क्षेत्रफल (वर्ग मि.)	क्षेत्रफल (रो.आ.पै.दा.)
१२१९	२	मर्कावाड	३	१०	२७५	०९११५४१	नदी, ताल तथा सिमसार	गैर कृषि	११७१०.८	२३-०-१-०.८
१२२०	२	मर्कावाड	३	१०	२७७	०९११५४१	कृषि	कृषि	४७६०.५	९-५-२-३.५
१२२१	२	मर्कावाड	३	१०	२७९	०९११५४१	कृषि	कृषि	११२५.६	२-३-१-२.४
१२२२	२	मर्कावाड	३	१०	२८०	०९११५४१	कृषि	कृषि	२६९३.९	५-४-२-३.६
१२२३	२	मर्कावाड	३	१०	२८२	०९११५४१	आवास	गैर कृषि	४६७३.१	९-२-३-३.५
१२२४	२	मर्कावाड	३	१०	२८२	०९११५४१	कृषि	कृषि	३०३२.२	५-१५-१-१.८
१२२५	२	मर्कावाड	३	१०	२८३	०९११५४१	आवास	गैर कृषि	२८८७.५	५-१०-३-१
१२२६	२	मर्कावाड	३	१०	२८४	०९११५४१	आवास	गैर कृषि	२१४०.५	४-३-१-१.१
१२२७	२	मर्कावाड	३	१०	२८८	०९११५४१	सार्वजनिक उपयोग	गैर कृषि	३२८५.५	६-७-१-१.३
१२२८	२	मर्कावाड	३	१०	२८९	०९११५४१	सार्वजनिक उपयोग	गैर कृषि	१७९३.९	३-८-१-२.७
१२२९	२	मर्कावाड	३	१०	२८९	०९११५४१	सार्वजनिक उपयोग	गैर कृषि	११२.१	०-३-२-०.४
१२३०	२	मर्कावाड	३	१०	२९०	०९११५४१	आवास	गैर कृषि	१६१३.६	३-२-२-३.९
१२३१	२	मर्कावाड	३	१०	२९०	०९११५४१	कृषि	कृषि	२०८१.७	४-१-१-३.५
१२३२	२	मर्कावाड	३	१०	२९१	०९११५४१	कृषि	कृषि	१५६३.३	३-१-०-२.६
१२३३	२	मर्कावाड	३	१०	२९२	०९११५४१	आवास	गैर कृषि	१४६१.९	२-१३-३-३.६
१२३४	२	मर्कावाड	३	१०	२९२	०९११५४१	कृषि	कृषि	१२१७.०	२-६-१-०.४
१२३५	२	मर्कावाड	३	१०	२९४	०९११५४१	आवास	गैर कृषि	१२००.३	२-५-३-०
१२३६	२	मर्कावाड	३	१०	२९८	०९११५४१	आवास	गैर कृषि	१६३२.७	३-३-१-१.६
१२३७	२	मर्कावाड	३	१०	२९९	०९११५४१	कृषि	कृषि	४७६३.२	९-५-३-०.८
१२३८	२	मर्कावाड	३	१०	३००	०९११५४१	आवास	गैर कृषि	१२१०.७	२-६-०-१.२
१२३९	२	मर्कावाड	३	१०	३०१	०९११५४१	आवास	गैर कृषि	१०६९.३	२-१-२-२.१
१२४०	२	मर्कावाड	३	१०	३०१	०९११५४१	कृषि	कृषि	६६१.२	१-४-३-०.७
१२४१	२	मर्कावाड	३	१०	३०२	०९११५४१	आवास	गैर कृषि	१३०२.६	२-८-३-३.४
१२४२	२	मर्कावाड	३	१०	३०३	०९११५४१	कृषि	कृषि	२४०६.७	४-११-२-३
१२४३	२	मर्कावाड	३	१०	३०४	०९११५४१	आवास	गैर कृषि	११२०.९	२-३-१-०
१२४४	२	मर्कावाड	३	१०	३०५	०९११५४१	आवास	गैर कृषि	२६.०	०-०-३-१.१
१२४५	२	मर्कावाड	३	१०	३०५	०९११५४१	कृषि	कृषि	१६८७.२	३-५-०-१
१२४६	२	मर्कावाड	३	१०	३०६	०९११५४१	कृषि	कृषि	२५८७.३	५-१-१-१.९
१२४७	२	मर्कावाड	३	१०	३०७	०९११५४१	आवास	गैर कृषि	१३००.५	२-८-३-२.४
१२४८	२	मर्कावाड	३	१०	३०८	०९११५४१	कृषि	कृषि	३५२३.५	६-१४-३-१
१२४९	२	मर्कावाड	३	१०	३०९	०९११५४१	आवास	गैर कृषि	२६७४.४	५-४-०-१.७
१२५०	२	मर्कावाड	३	१०	३०९	०९११५४१	कृषि	कृषि	७८५.३	१-८-२-३.२
१२५१	२	मर्कावाड	३	१०	३१०	०९११५४१	आवास	गैर कृषि	२७५४.३	५-६-२-२
१२५२	२	मर्कावाड	३	१०	३१०	०९११५४१	कृषि	कृषि	१८७७.४	३-११-०-०.७
१२५३	२	मर्कावाड	३	१०	३११	०९११५४१	आवास	गैर कृषि	४६१५.६	९-१-०-२.५
१२५४	२	मर्कावाड	३	१०	३११	०९११५४१	कृषि	कृषि	१६०२.४	३-२-१-२.३
१२५५	२	मर्कावाड	३	१०	३१२	०९११५४१	आवास	गैर कृषि	३१२९.०	६-२-१-२.५
१२५६	२	मर्कावाड	३	१०	३१२	०९११५४१	कृषि	कृषि	१४४४.०	२-१३-१-२.६
१२५७	२	मर्कावाड	३	१०	३१३	०९११५४१	आवास	गैर कृषि	९१६.८	१-१२-३-१.३
१२५८	२	मर्कावाड	३	१०	३१४	०९११५४१	आवास	गैर कृषि	५०५.२	०-१५-३-२.२
१२५९	२	मर्कावाड	३	१०	३१५	०९११५४१	आवास	गैर कृषि	१५४७.६	३-०-२-२.७
१२६०	२	मर्कावाड	३	१०	३१७	०९११५४१	नदी, ताल तथा सिमसार	गैर कृषि	२६४७९.४	५२-०-३-०.३
१२६१	२	मर्कावाड	३	१०	३१८	०९११५४१	सार्वजनिक उपयोग	गैर कृषि	१४३२.०	२-१३-०-०.६
१२६२	२	मर्कावाड	३	१०	३१९	०९११५४१	आवास	गैर कृषि	३३५१.७	६-९-१-२.६
१२६३	२	मर्कावाड	३	१०	३१९	०९११५४१	कृषि	कृषि	१४२५.३	२-१२-३-१.२
१२६४	२	मर्कावाड	३	१०	३२०	०९११५४१	आवास	गैर कृषि	२७३९.५	५-६-०-२.५
१२६५	२	मर्कावाड	३	१०	३२०	०९११५४१	कृषि	कृषि	१३२१.०	२-९-२-०.७

क्र.सं.	पालिका वडा	साविक गाविस	गाविस वडा	गाविस कोड	कित्ता नं.	ग्रिड नं.	भू-उपयोग वर्ग	कृषि/ गैर कृषि	क्षेत्रफल (वर्ग मि.)	क्षेत्रफल (रो.आ.पै.दा.)
१२६६	२	मर्कावाड	३	१०	३२१	०९११५४१	आवास	गैर कृषि	७६०.७	१-७-३-२.८
१२६७	२	मर्कावाड	३	१०	३२१	०९११५४१	कृषि	कृषि	१५०६.१	२-१५-१-१.९
१२६८	२	मर्कावाड	३	१०	३२३	०९११५४१	कृषि	कृषि	७८१९.२	१५-५-३-२.६
१२६९	२	मर्कावाड	३	१०	३२३	०९११५४१	आवास	गैर कृषि	१३०२.५	२-८-३-३.४
१२७०	२	मर्कावाड	३	१०	३२६	०९७००२१	कृषि	कृषि	२३९४.९	४-११-१-१.१
१२७१	२	मर्कावाड	३	१०	३२८	०९७००२१	कृषि	कृषि	२३३१.२	४-९-१-१.१
१२७२	२	मर्कावाड	३	१०	३२९	०९७००२१	कृषि	कृषि	१०९०.०	२-२-१-०.५
१२७३	२	मर्कावाड	३	१०	३३१	०९७००२१	कृषि	कृषि	५९६६.४	११-११-२-२.३
१२७४	२	मर्कावाड	३	१०	३३२	०९७००२१	आवास	गैर कृषि	३५८.३	०-११-१-०.३
१२७५	२	मर्कावाड	३	१०	३३२	०९७००२१	कृषि	कृषि	२१९०.१	४-४-३-२.१
१२७६	२	मर्कावाड	३	१०	३३३	०९७००२१	आवास	गैर कृषि	११०८.१	२-२-३-१.६
१२७७	२	मर्कावाड	३	१०	३३४	०९७००२१	आवास	गैर कृषि	१४३६.७	२-१३-०-२.९
१२७८	२	मर्कावाड	३	१०	३३४	०९७००२१	कृषि	कृषि	८६१.८	१-११-०-१.६
१२७९	२	मर्कावाड	३	१०	३३६	०९७००२१	आवास	गैर कृषि	११५५.८	२-४-१-१.६
१२८०	२	मर्कावाड	३	१०	३३७	०९७००२१	कृषि	कृषि	२३८९.६	४-११-०-२.५
१२८१	२	मर्कावाड	३	१०	३३८	०९७००२१	कृषि	कृषि	११९.९	०-३-३-०.३
१२८२	२	मर्कावाड	३	१०	३४०	०९७००२१	कृषि	कृषि	१९३७.६	३-१२-३-३
१२८३	२	मर्कावाड	३	१०	३४१	०९७००२१	कृषि	कृषि	१३८२.९	२-११-१-३.९
१२८४	२	मर्कावाड	३	१०	३४३	०९७००२१	कृषि	कृषि	११४८.५	२-४-०-१.९
१२८५	२	मर्कावाड	३	१०	३४४	०९७००२१	कृषि	कृषि	२१७५.८	४-४-१-२.९
१२८६	२	मर्कावाड	३	१०	३४६	०९७००२१	कृषि	कृषि	२१८७.५	४-४-३-०.७
१२८७	२	मर्कावाड	३	१०	३४७	०९११५४१	आवास	गैर कृषि	६६९.१	१-५-०-०.७
१२८८	२	मर्कावाड	३	१०	३४८	०९११५८१	कृषि	कृषि	२८९०.०	५-१०-३-२.२
१२८९	२	मर्कावाड	३	१०	३४८	०९११५४१	आवास	गैर कृषि	३३०.५	०-१०-१-२.३
१२९०	२	मर्कावाड	३	१०	३४९	०९११५४१	आवास	गैर कृषि	१०३८.१	२-०-२-२.४
१२९१	२	मर्कावाड	३	१०	३५२	०९११५४१	आवास	गैर कृषि	१६७२.८	३-४-२-१.७
१२९२	२	मर्कावाड	३	१०	३५६	०९११५८१	आवास	गैर कृषि	९३६.५	१-१३-१-३.२
१२९३	२	मर्कावाड	३	१०	३५७	०९११५८१	आवास	गैर कृषि	७७९.७	१-८-२-०.३
१२९४	२	मर्कावाड	३	१०	३५८	०९११५८१	आवास	गैर कृषि	६९६.०	१-५-३-२.२
१२९५	२	मर्कावाड	३	१०	३५९	०९११५८१	कृषि	कृषि	३२६०.९	६-६-२-०.८
१२९६	२	मर्कावाड	३	१०	३६०	०९११५८१	कृषि	कृषि	३०८६.२	६-१-०-१
१२९७	२	मर्कावाड	३	१०	३६१	०९११५८१	कृषि	कृषि	१४२४.१	२-१२-३-०.६
१२९८	२	मर्कावाड	३	१०	३६२	०९११५८१	कृषि	कृषि	७०९.६	१-६-१-१.१
१२९९	२	मर्कावाड	३	१०	३६३	०९७००२१	कृषि	कृषि	१३३.८	०-४-०-३.४
१३००	२	मर्कावाड	३	१०	३६५	०९११५८१	आवास	गैर कृषि	१४२.४	०-४-१-३.६
१३०१	२	मर्कावाड	३	१०	३६५	०९११५८१	कृषि	कृषि	७०२१.९	१३-१२-३-१.४
१३०२	२	मर्कावाड	३	१०	३६७	०९७००२१	कृषि	कृषि	१५५६.६	३-०-३-३.३
१३०३	२	मर्कावाड	३	१०	३६८	०९११५४१	कृषि	कृषि	३७५.८	७-६-०-३.४
१३०४	२	मर्कावाड	३	१०	३७०	०९११५४१	कृषि	कृषि	३५८६.९	७-०-३-०.९
१३०५	२	मर्कावाड	३	१०	३७१	०९११५४१	कृषि	कृषि	३०९१.९	६-१-०-३.८
१३०६	२	मर्कावाड	३	१०	३७२	०९७००२१	कृषि	कृषि	३७३०.४	७-५-१-१.१
१३०७	२	मर्कावाड	३	१०	३७४	०९७००२१	कृषि	कृषि	५११३.५	१०-०-३-१.१
१३०८	२	मर्कावाड	३	१०	३७५	०९११५४१	आवास	गैर कृषि	२००६.४	३-१५-०-१.६
१३०९	२	मर्कावाड	३	१०	३७५	०९११५८१	कृषि	कृषि	६०१८.७	११-१३-१-०.६
१३१०	२	मर्कावाड	३	१०	३७६	०९११५८१	कृषि	कृषि	२०२८.१	३-१५-३-०.५
१३११	२	मर्कावाड	३	१०	३७६	०९११५४१	आवास	गैर कृषि	८७३.७	१-११-१-३.६
१३१२	२	मर्कावाड	३	१०	३७६	०९११५४१	कृषि	कृषि	११९९.१	२-५-२-३.४

क्र.सं.	पालिका वडा	साविक गाविस	गाविस वडा	गाविस कोड	कित्ता नं.	ग्रिड नं.	भू-उपयोग वर्ग	कृषि/ गैर कृषि	क्षेत्रफल (वर्ग मि.)	क्षेत्रफल (रो.आ.पै.दा.)
१३१३	२	मर्कावाड	३	१०	३७७	०९११५४१	आवास	गैर कृषि	२१००.१	४-२-०-०.८
१३१४	२	मर्कावाड	३	१०	३७९	०९११५४१	आवास	गैर कृषि	१२२३.८	२-६-१-३.८
१३१५	२	मर्कावाड	३	१०	३८०	०९११५८१	कृषि	कृषि	१०५१.१	२-१-०-०.९
१३१६	२	मर्कावाड	३	१०	३८१	०९११५८१	कृषि	कृषि	१०८७.१	२-२-०-३
१३१७	२	मर्कावाड	३	१०	३८२	०९११५८१	कृषि	कृषि	१०१२.१	१-१५-३-१.३
१३१८	२	मर्कावाड	३	१०	३८३	०९११५८१	कृषि	कृषि	१०३६.२	२-०-२-१.४
१३१९	२	मर्कावाड	३	१०	३८४	०९११५८१	कृषि	कृषि	५९३.१	१-२-२-२.४
१३२०	२	मर्कावाड	३	१०	३८५	०९११५८१	कृषि	कृषि	६१३.७	१-३-१-०.८
१३२१	२	मर्कावाड	३	१०	३८६	०९११५८१	कृषि	कृषि	६१५.५	१-३-१-१.७
१३२२	२	मर्कावाड	३	१०	३८७	०९११५८१	कृषि	कृषि	५५१.६	१-१-१-१.५
१३२३	२	मर्कावाड	३	१०	३८८	०९११५८१	आवास	गैर कृषि	२५०२.५	४-१४-२-३.२
१३२४	२	मर्कावाड	३	१०	३८९	०९११५८१	आवास	गैर कृषि	२४०१.९	४-११-२-०.६
१३२५	२	मर्कावाड	३	१०	३९३	०९११५८१	आवास	गैर कृषि	१३८२.३	२-११-१-३.५
१३२६	२	मर्कावाड	३	१०	३९३	०९११५८१	कृषि	कृषि	९८४.०	१-१४-३-३.१
१३२७	२	मर्कावाड	३	१०	३९८	०९११५४१	आवास	गैर कृषि	२४३६.४	४-१२-२-२
१३२८	२	मर्कावाड	३	१०	३९८	०९११५४१	कृषि	कृषि	२८५१.३	५-९-२-२.८
१३२९	२	मर्कावाड	३	१०	३९९	०९११५४१	कृषि	कृषि	१७५.३	०-५-२-०.२
१३३०	२	मर्कावाड	३	१०	४००	०९११५४१	आवास	गैर कृषि	२८१.२	०-८-३-१.५
१३३१	२	मर्कावाड	३	१०	४०१	०९११५४१	आवास	गैर कृषि	१७६२.७	३-७-१-३
१३३२	२	मर्कावाड	३	१०	४०२	०९११५८१	आवास	गैर कृषि	८९९.३	१-१२-१-०.५
१३३३	२	मर्कावाड	३	१०	४०३	०९११५८१	आवास	गैर कृषि	८६५.३	१-११-०-३.४
१३३४	२	मर्कावाड	३	१०	४०४	०९११५४१	कृषि	कृषि	७१२.२	१३-१५-२-२.८
१३३५	२	मर्कावाड	३	१०	४०५	०९११५४१	कृषि	कृषि	३७३५.१	७-५-१-३.५
१३३६	२	मर्कावाड	३	१०	४०६	०९११५४१	आवास	गैर कृषि	४०७४.९	८-०-०-२.५
१३३७	२	मर्कावाड	३	१०	४०७	०९११५४१	कृषि	कृषि	१८६७.५	३-१०-२-३.७
१३३८	२	मर्कावाड	३	१०	४०९	०९११५४१	आवास	गैर कृषि	९८०.३	१-१४-३-१.३
१३३९	२	मर्कावाड	३	१०	४०९	०९११५४१	कृषि	कृषि	१६९४.०	३-५-१-०.४
१३४०	२	मर्कावाड	३	१०	४१०	०९११५४१	आवास	गैर कृषि	१९४०.२	३-१३-०-०.३
१३४१	२	मर्कावाड	३	१०	४१२	०९११५४१	आवास	गैर कृषि	५१३५.४	१०-१-२-०.१
१३४२	२	मर्कावाड	३	१०	४१३	०९११५४१	आवास	गैर कृषि	१९३१.८	३-१२-३-०.१
१३४३	२	मर्कावाड	३	१०	४१३	०९११५४१	कृषि	कृषि	२०६६.९	४-१-०-०
१३४४	२	मर्कावाड	३	१०	४१४	०९११५४१	आवास	गैर कृषि	४४९०.१	८-१३-०-३.४
१३४५	२	मर्कावाड	३	१०	४१५	०९११५८१	कृषि	कृषि	५६०४.७	११-०-१-०.३
१३४६	२	मर्कावाड	३	१०	४१७	०९११५८१	कृषि	कृषि	५५९०.१	१०-१५-३-०.९
१३४७	२	मर्कावाड	३	१०	४२०	०९११५४१	कृषि	कृषि	३२८.८	०-१०-१-१.४
१३४८	२	मर्कावाड	३	१०	४२१	०९११५४१	कृषि	कृषि	२००५.२	३-१५-०-१
१३४९	२	मर्कावाड	३	१०	४२२	०९११५८१	कृषि	कृषि	२१९५.२	४-५-०-०.६
१३५०	२	मर्कावाड	३	१०	४२३	०९११५८१	आवास	गैर कृषि	५५३.३	१-१-१-२.४
१३५१	२	मर्कावाड	३	१०	४२३	०९११५८१	कृषि	कृषि	१६४३.८	३-३-२-३.२
१३५२	२	मर्कावाड	३	१०	४२४	०९११५८१	कृषि	कृषि	५०५८.६	९-१५-०-१.४
१३५३	२	मर्कावाड	३	१०	४२५	०९११५८२	कृषि	कृषि	१०७६.२	२-१-३-१.५
१३५४	२	मर्कावाड	३	१०	४२६	०९११५८१	कृषि	कृषि	५४५.८	१-१-०-२.६
१३५५	२	मर्कावाड	३	१०	४२७	०९११५८१	कृषि	कृषि	१४७२.६	२-१४-१-१
१३५६	२	मर्कावाड	३	१०	४२८	०९११५८१	कृषि	कृषि	२७३७.१	५-६-०-१.३
१३५७	२	मर्कावाड	३	१०	४२९	०९११५८२	कृषि	कृषि	२१४९.५	४-३-२-१.६
१३५८	२	मर्कावाड	३	१०	४३०	०९११५८२	कृषि	कृषि	१०८९.९	२-२-१-०.४
१३५९	२	मर्कावाड	३	१०	४३१	०९११५८१	आवास	गैर कृषि	२०३४.४	३-१५-३-३.७

क्र.सं.	पालिका वडा	साविक गाविस	गाविस वडा	गाविस कोड	कित्ता नं.	ग्रिड नं.	भू-उपयोग वर्ग	कृषि/ गैर कृषि	क्षेत्रफल (वर्ग मि.)	क्षेत्रफल (रो.आ.पै.दा.)
१३६०	२	मर्कावाड	३	१०	४३२	०९११५८१	आवास	गैर कृषि	१५२६.६	३-०-०-०.२
१३६१	२	मर्कावाड	३	१०	४३२	०९११५४१	आवास	गैर कृषि	६६१.४	१-४-३-०.८
१३६२	२	मर्कावाड	३	१०	४३३	०९११५८१	आवास	गैर कृषि	४२८.१	०-१३-१-३.४
१३६३	२	मर्कावाड	३	१०	४३३	०९११५८१	कृषि	कृषि	४१९२.४	८-३-३-१.६
१३६४	२	मर्कावाड	३	१०	४३३	०९११५४१	आवास	गैर कृषि	१०६८.४	२-१-२-१.६
१३६५	२	मर्कावाड	३	१०	४३५	०९११५८१	कृषि	कृषि	३५६६.२	७-०-०-२.५
१३६६	२	मर्कावाड	३	१०	४३६	०९११५८१	कृषि	कृषि	४५९८.६	९-०-२-२
१३६७	२	मर्कावाड	३	१०	४३७	०९११५८१	कृषि	कृषि	१७९५.१	३-८-१-३.३
१३६८	२	मर्कावाड	३	१०	४३८	०९११५८१	कृषि	कृषि	१९५७.३	३-१३-२-०.९
१३६९	२	मर्कावाड	३	१०	४३९	०९११५८२	कृषि	कृषि	२४६४.०	४-१३-१-३.९
१३७०	२	मर्कावाड	३	१०	४४०	०९११५८२	कृषि	कृषि	३४३६.९	६-१२-०-१.४
१३७१	२	मर्कावाड	३	१०	४४१	०९११५८१	कृषि	कृषि	७१५.५	१-६-२-०
१३७२	२	मर्कावाड	३	१०	४४२	०९११५८१	कृषि	कृषि	५६७.८	१-१-३-१.७
१३७३	२	मर्कावाड	३	१०	४४३	०९११५८१	कृषि	कृषि	२१८७.४	४-४-३-०.७
१३७४	२	मर्कावाड	३	१०	४४४	०९११५८१	कृषि	कृषि	२१२९.१	४-२-३-३.४
१३७५	२	मर्कावाड	३	१०	४४५	०९११५८१	सार्वजनिक उपयोग	गैर कृषि	१७९.२	०-५-२-२.२
१३७६	२	मर्कावाड	३	१०	४४६	०९११५८१	कृषि	कृषि	४७२४.०	९-४-२-१.१
१३७७	२	मर्कावाड	३	१०	४४७	०९११५४१	कृषि	कृषि	१९९६.८	३-१४-३-०.८
१३७८	२	मर्कावाड	३	१०	४४८	०९११५४१	कृषि	कृषि	४१६२.०	८-२-३-२.३
१३७९	२	मर्कावाड	३	१०	४४९	०९११५४१	कृषि	कृषि	५८७.८	१-२-१-३.८
१३८०	२	मर्कावाड	३	१०	४४९	०९११५८१	आवास	गैर कृषि	१८७२.०	३-१०-३-२
१३८१	२	मर्कावाड	३	१०	४५०	०९११५८१	आवास	गैर कृषि	१००४.८	१-१५-२-१.६
१३८२	२	मर्कावाड	३	१०	४५१	०९११५८१	कृषि	कृषि	१०८५.०	२-२-०-२
१३८३	२	मर्कावाड	३	१०	४५२	०९११५८१	कृषि	कृषि	१५०६.०	२-१५-१-१.८
१३८४	२	मर्कावाड	३	१०	४५४	०९११५८१	कृषि	कृषि	३३९१.२	६-१०-२-२.४
१३८५	२	मर्कावाड	३	१०	४५८	०९११५४१	आवास	गैर कृषि	१३०९.१	२-९-०-२.७
१३८६	२	मर्कावाड	३	१०	४५९	०९११५४१	आवास	गैर कृषि	१४४६.२	२-१३-१-३.७
१३८७	२	मर्कावाड	३	१०	४६१	०९७००२१	कृषि	कृषि	४२६४.१	८-६-०-१.७
१३८८	२	मर्कावाड	३	१०	४६२	०९११५४१	आवास	गैर कृषि	१११५.८	२-३-०-१.५
१३८९	२	मर्कावाड	३	१०	४६४	०९११५८१	कृषि	कृषि	२५४७.१	५-०-०-१.७
१३९०	२	मर्कावाड	३	१०	४६६	०९११५८१	कृषि	कृषि	२२७३.१	४-७-१-३.८
१३९१	२	मर्कावाड	३	१०	४६७	०९११५८१	कृषि	कृषि	६५९६.४	१२-१५-१-३.३
१३९२	२	मर्कावाड	३	१०	४६८	०९११५४१	आवास	गैर कृषि	३९३.४	०-१२-१-२
१३९३	२	मर्कावाड	३	१०	४६८	०९११५४१	कृषि	कृषि	११९६.३	२-५-२-२
१३९४	२	मर्कावाड	३	१०	४७०	०९११५४१	आवास	गैर कृषि	१५३५.५	३-०-१-०.७
१३९५	२	मर्कावाड	३	१०	४७१	०९११५४१	आवास	गैर कृषि	८५२.२	१-१०-३-०.८
१३९६	२	मर्कावाड	३	१०	४७२	०९११५४१	कृषि	कृषि	२०४०.०	४-०-०-२.५
१३९७	२	मर्कावाड	३	१०	४७३	०९११५४१	आवास	गैर कृषि	३७२.२	०-११-२-३.३
१३९८	२	मर्कावाड	३	१०	४७३	०९११५४१	कृषि	कृषि	५८४९.८	११-७-३-३.६
१३९९	२	मर्कावाड	३	१०	४७८	०९११५४१	आवास	गैर कृषि	१६७२.६	३-४-२-१.६
१४००	२	मर्कावाड	३	१०	४७८	०९११५४१	आवास	गैर कृषि	५८९.१	१-२-२-०.४
१४०१	२	मर्कावाड	३	१०	४७९	०९११५४१	आवास	गैर कृषि	१११४.२	२-३-०-०.६
१४०२	२	मर्कावाड	३	१०	४८१	०९११५८१	कृषि	कृषि	६४५६.०	१२-११-०-०.६
१४०३	२	मर्कावाड	३	१०	४८२	०९११५८१	कृषि	कृषि	१०५०.८	२-१-०-०.७
१४०४	२	मर्कावाड	३	१०	४८३	०९११५८१	कृषि	कृषि	२२०१.७	४-५-०-३.९
१४०५	२	मर्कावाड	३	१०	४८४	०९११५८१	कृषि	कृषि	३११५.०	६-१-३-३.५
१४०६	२	मर्कावाड	३	१०	४८५	०९११५८१	सार्वजनिक उपयोग	गैर कृषि	१७८.६	०-५-२-१.९

क्र.सं.	पालिका वडा	साविक गाविस	गाविस वडा	गाविस कोड	कित्ता नं.	ग्रिड नं.	भू-उपयोग वर्ग	कृषि/ गैर कृषि	क्षेत्रफल (वर्ग मि.)	क्षेत्रफल (रो.आ.पै.दा.)
१४०७	२	मर्कावाड	३	१०	४८६	०९११५८१	आवास	गैर कृषि	१५८८.५	३-१-३-३.३
१४०८	२	मर्कावाड	३	१०	४८६	०९११५८१	कृषि	कृषि	९६४.१	१-१४-१-१.१
१४०९	२	मर्कावाड	३	१०	४८७	०९११५८१	कृषि	कृषि	१५९७.९	३-२-१-०.१
१४१०	२	मर्कावाड	३	१०	४८८	०९११५८१	कृषि	कृषि	२४७५.६	४-१३-३-१.७
१४११	२	मर्कावाड	३	१०	४८८	०९११५८१	कृषि	कृषि	१०७७.६	२-१-३-२.३
१४१२	२	मर्कावाड	३	१०	४८९	०९११५८१	आवास	गैर कृषि	८०१.२	१-९-०-३.२
१४१३	२	मर्कावाड	३	१०	४९०	०९११५८१	आवास	गैर कृषि	८५३.२	१-१०-३-१.३
१४१४	२	मर्कावाड	३	१०	४९१	०९११५८१	कृषि	कृषि	८१५.१	१-९-२-२.१
१४१५	२	मर्कावाड	३	१०	४९२	०९११५८१	आवास	गैर कृषि	५२५.४	१-०-२-०.४
१४१६	२	मर्कावाड	३	१०	४९३	०९११५८१	आवास	गैर कृषि	१७१७.७	३-६-०-०.४
१४१७	२	मर्कावाड	३	१०	४९४	०९११५८१	कृषि	कृषि	१७७३.४	३-७-३-०.४
१४१८	२	मर्कावाड	३	१०	४९५	०९११५८१	कृषि	कृषि	४९९.४	०-१५-२-३.३
१४१९	२	मर्कावाड	३	१०	४९६	०९११५८१	कृषि	कृषि	३२३०.२	६-५-२-१.४
१४२०	२	मर्कावाड	३	१०	४९७	०९११५८१	कृषि	कृषि	६९२.४	१-५-३-०.४
१४२१	२	मर्कावाड	३	१०	४९८	०९११५८१	कृषि	कृषि	७०६.०	१-६-०-३.३
१४२२	२	मर्कावाड	३	१०	४९९	०९११५८१	कृषि	कृषि	१७४४.०	३-६-३-१.६
१४२३	२	मर्कावाड	३	१०	५००	०९११५८१	आवास	गैर कृषि	५१९.५	१-०-१-१.४
१४२४	२	मर्कावाड	३	१०	५०२	०९११५८१	कृषि	कृषि	३२५०.१	६-६-०-३.४
१४२५	२	मर्कावाड	३	१०	५०३	०९११५८१	कृषि	कृषि	३१०६.५	६-१-२-३.२
१४२६	२	मर्कावाड	३	१०	५०४	०९११५८१	कृषि	कृषि	२५५४.६	५-०-१-१.४
१४२७	२	मर्कावाड	३	१०	५०५	०९११५८१	कृषि	कृषि	५६७९.९	११-२-२-२.१
१४२८	२	मर्कावाड	३	१०	५०७	०९११५८१	कृषि	कृषि	३०५५.६	६-०-०-१.६
१४२९	२	मर्कावाड	३	१०	५०८	०९११५८१	कृषि	कृषि	८५७.५	१-१०-३-३.५
१४३०	२	मर्कावाड	३	१०	५०९	०९११५८१	कृषि	कृषि	५०७५.३	९-१५-२-१.९
१४३१	२	मर्कावाड	३	१०	५१०	०९११५८१	आवास	गैर कृषि	२९.१	०-०-३-२.७
१४३२	२	मर्कावाड	३	१०	५१२	०९११५८१	कृषि	कृषि	२२७८.२	४-७-२-२.४
१४३३	२	मर्कावाड	३	१०	५१३	०९११५८१	कृषि	कृषि	३८८१.८	७-१०-०-१.३
१४३४	२	मर्कावाड	३	१०	५१३	०९११५८२	कृषि	कृषि	१९५४.७	३-१३-१-३.६
१४३५	२	मर्कावाड	३	१०	५१४	०९११५८१	कृषि	कृषि	१६१६.९	३-२-३-१.६
१४३६	२	मर्कावाड	३	१०	५१५	०९११५८१	कृषि	कृषि	१६४०.०	३-३-२-१.२
१४३७	२	मर्कावाड	३	१०	५१६	०९११५८१	कृषि	कृषि	३०५२.३	५-१५-३-३.९
१४३८	२	मर्कावाड	३	१०	५१७	०९११५८१	कृषि	कृषि	२३५८.५	४-१०-०-२.८
१४३९	२	मर्कावाड	३	१०	५१८	०९११५८१	आवास	गैर कृषि	४६८.८	०-१४-२-३.९
१४४०	२	मर्कावाड	३	१०	५१८	०९११५८१	कृषि	कृषि	८१८६.४	१६-१-१-३.४
१४४१	२	मर्कावाड	३	१०	५१९	०९११५८१	आवास	गैर कृषि	११९४.१	२-५-२-०.९
१४४२	२	मर्कावाड	३	१०	५२०	०९११५८१	आवास	गैर कृषि	११९१.५	२-५-१-३.६
१४४३	२	मर्कावाड	३	१०	५२१	०९११५८१	कृषि	कृषि	४६.१	०-१-१-३.२
१४४४	२	मर्कावाड	३	१०	५२१	०९११५८२	कृषि	कृषि	४६०.६	०-१४-१-३.८
१४४५	२	मर्कावाड	३	१०	५२३	०९११५८१	कृषि	कृषि	१२९८.५	२-८-३-१.४
१४४६	२	मर्कावाड	३	१०	५२४	०९११५८१	कृषि	कृषि	७७६७.६	१५-४-१-०.६
१४४७	२	मर्कावाड	३	१०	५२४	०९११५८१	आवास	गैर कृषि	३०४०.९	५-१५-२-२.२
१४४८	२	मर्कावाड	३	१०	५२५	०९११५८१	कृषि	कृषि	३५४९.६	६-१५-२-२.२
१४४९	२	मर्कावाड	३	१०	५२६	०९११५८१	कृषि	कृषि	७१३०.६	१४-०-१-०.१
१४५०	२	मर्कावाड	३	१०	५२७	०९७००२१	कृषि	कृषि	३६०१.२	७-१-१-०.१
१४५१	२	मर्कावाड	३	१०	५२९	०९११५८१	आवास	गैर कृषि	२३४३.८	४-९-२-३.४
१४५२	२	मर्कावाड	३	१०	५३०	०९११५८१	कृषि	कृषि	३६९.८	०-११-२-२.१
१४५३	२	मर्कावाड	३	१०	५३३	०९११५४१	आवास	गैर कृषि	२५५.१	०-८-०-०.४

क्र.सं.	पालिका वडा	साविक गाविस	गाविस वडा	गाविस कोड	कित्ता नं.	ग्रिड नं.	भू-उपयोग वर्ग	कृषि/ गैर कृषि	क्षेत्रफल (वर्ग मि.)	क्षेत्रफल (रो.आ.पै.दा.)
१४५४	२	मर्कावाड	३	१०	५३४	०९११५४१	आवास	गैर कृषि	२४२.७	०-७-२-२.१
१४५५	२	मर्कावाड	३	१०	५३६	०९११५४१	आवास	गैर कृषि	३६१.२	०-११-१-१.८
१४५६	२	मर्कावाड	३	१०	५३७	०९११५४१	आवास	गैर कृषि	३४२.४	०-१०-३-०.३
१४५७	२	मर्कावाड	३	१०	५३७	०९११५८१	आवास	गैर कृषि	९२६.०	१-१३-०-२
१४५८	२	मर्कावाड	३	१०	५३८	०९११५४१	आवास	गैर कृषि	१३६८.८	२-११-०-०.८
१४५९	२	मर्कावाड	३	१०	५३९	०९७००२१	कृषि	कृषि	५५५.८	१-१-१-३.७
१४६०	२	मर्कावाड	३	१०	५४०	०९७००२१	कृषि	कृषि	३५४६.७	६-१५-२-०.७
१४६१	२	मर्कावाड	३	१०	५४१	०९११५८१	कृषि	कृषि	२०६३.०	४-०-३-२.१
१४६२	२	मर्कावाड	३	१०	५४३	०९११५८१	कृषि	कृषि	५११.७	१-०-०-१.५
१४६३	२	मर्कावाड	३	१०	५४४	०९११५८१	कृषि	कृषि	१५७८.०	३-१-२-२.१
१४६४	२	मर्कावाड	३	१०	५४५	०९११५८२	कृषि	कृषि	११०२.९	२-२-२-३
१४६५	२	मर्कावाड	३	१०	५४६	०९११५८२	कृषि	कृषि	५१३.०	१-०-०-२.२
१४६६	२	मर्कावाड	३	१०	५४९	०९११५८१	आवास	गैर कृषि	३२.४	०-१-०-०.३
१४६७	२	मर्कावाड	३	१०	५५०	०९११५८१	आवास	गैर कृषि	१५६०.०	३-१-०-१
१४६८	२	मर्कावाड	३	१०	५५१	०९११५८१	आवास	गैर कृषि	१५३०.८	३-०-०-२.३
१४६९	२	मर्कावाड	३	१०	५५२	०९११५८१	आवास	गैर कृषि	३३०५.३	६-७-३-३.२
१४७०	२	मर्कावाड	३	१०	५५४	०९११५८१	कृषि	कृषि	१५०५.८	२-१५-१-१.७
१४७१	२	मर्कावाड	३	१०	५५५	०९११५८१	कृषि	कृषि	११६१.४	२-४-२-०.४
१४७२	२	मर्कावाड	३	१०	५५६	०९११५८१	कृषि	कृषि	५५६६.९	१०-१५-०-१.२
१४७३	२	मर्कावाड	३	१०	५५९	०९७००२१	कृषि	कृषि	११५०.४	२-४-०-२.९
१४७४	२	मर्कावाड	३	१०	५६०	०९७००२१	कृषि	कृषि	३४१५.३	६-११-१-२.६
१४७५	२	मर्कावाड	३	१०	५६१	०९११५८१	कृषि	कृषि	२४५.२	०-७-२-३.४
१४७६	२	मर्कावाड	३	१०	५६२	०९११५८१	आवास	गैर कृषि	६४२.६	१-४-०-३.३
१४७७	२	मर्कावाड	३	१०	५६२	०९११५८१	कृषि	कृषि	१८२४.०	३-९-१-१.८
१४७८	२	मर्कावाड	३	१०	५६५	०९११५८२	आवास	गैर कृषि	२९५२.७	५-१२-३-१.८
१४७९	२	मर्कावाड	३	१०	५६६	०९११५८२	आवास	गैर कृषि	२५४९.९	५-०-०-३.१
१४८०	२	मर्कावाड	३	१०	५६७	०९११५८१	कृषि	कृषि	२७९९.०	५-८-०-०.४
१४८१	२	मर्कावाड	३	१०	५६८	०९११५८१	कृषि	कृषि	२८४९.४	५-९-२-१.८
१४८२	२	मर्कावाड	३	१०	५६९	०९११५४१	आवास	गैर कृषि	५२९.३	१-०-२-२.३
१४८३	२	मर्कावाड	३	१०	५७०	०९११५४१	आवास	गैर कृषि	९७४.०	१-१४-२-२.१
१४८४	२	मर्कावाड	३	१०	५७०	०९११५४१	कृषि	कृषि	७४४.४	१-७-१-२.६
१४८५	२	मर्कावाड	३	१०	५७५	०९११५४१	आवास	गैर कृषि	३७१.६	०-११-२-३
१४८६	२	मर्कावाड	३	१०	५७६	०९११५४१	आवास	गैर कृषि	९१६.३	१-१२-३-१.१
१४८७	२	मर्कावाड	३	१०	५७७	०९११५८१	कृषि	कृषि	१७८४.१	३-८-०-१.८
१४८८	२	मर्कावाड	३	१०	५७८	०९११५८१	कृषि	कृषि	१७८६.६	३-८-०-३
१४८९	२	मर्कावाड	३	१०	५७९	०९११५८१	कृषि	कृषि	३४४१.८	६-१२-०-३.९
१४९०	२	मर्कावाड	३	१०	५८०	०९११५८१	कृषि	कृषि	१९७.१	०-६-०-३.२
१४९१	२	मर्कावाड	३	१०	५८०	०९११५८१	आवास	गैर कृषि	११७०.२	२-४-३-०.९
१४९२	२	मर्कावाड	३	१०	५८१	०९११५८१	कृषि	कृषि	२७८०.५	५-७-१-३.२
१४९३	२	मर्कावाड	३	१०	५८१	०९७००२१	कृषि	कृषि	३०७०.२	६-०-२-०.९
१४९४	२	मर्कावाड	३	१०	५८२	०९११५८१	कृषि	कृषि	५९५.८	१-२-२-३.८
१४९५	२	मर्कावाड	३	१०	५८३	०९७००२१	कृषि	कृषि	११९४.२	२-५-२-०.९
१४९६	२	मर्कावाड	३	१०	५८४	०९७००२१	कृषि	कृषि	११९८.०	२-५-२-२.८
१४९७	२	मर्कावाड	३	१०	५८५	०९७००२१	कृषि	कृषि	४३९१.४	८-१०-०-१.७
१४९८	२	मर्कावाड	३	१०	५८६	०९७००२१	कृषि	कृषि	४४४३.७	८-११-३-०
१४९९	२	मर्कावाड	३	१०	५८७	०९७००२१	कृषि	कृषि	९९७.४	१-१५-१-१.९
१५००	२	मर्कावाड	३	१०	५८८	०९७००२१	कृषि	कृषि	१०७४.९	२-१-३-०.९

क्र.सं.	पालिका वडा	साविक गाविस	गाविस वडा	गाविस कोड	कित्ता नं.	ग्रिड नं.	भू-उपयोग वर्ग	कृषि/ गैर कृषि	क्षेत्रफल (वर्ग मि.)	क्षेत्रफल (रो.आ.पै.दा.)
१५०१	२	मर्कावाड	३	१०	५८९	०९७००२१	कृषि	कृषि	४६०४.६	९-०-३-१
१५०२	२	मर्कावाड	३	१०	५९०	०९७००२१	कृषि	कृषि	४८०३.५	९-७-०-१.१
१५०३	२	मर्कावाड	३	१०	५९१	०९७००२१	कृषि	कृषि	१८५९.०	३-१०-१-३.४
१५०४	२	मर्कावाड	३	१०	५९२	०९७००२१	कृषि	कृषि	१०९.४	०-३-१-३
१५०५	२	मर्कावाड	३	१०	५९३	०९७००२१	कृषि	कृषि	२५४९.१	५-०-०-२.७
१५०६	२	मर्कावाड	३	१०	५९४	०९७००२१	कृषि	कृषि	२४९०.६	४-१४-१-१.३
१५०७	२	मर्कावाड	३	१०	५९५	०९११५८१	कृषि	कृषि	४४९९.६	८-१३-२-०.२
१५०८	२	मर्कावाड	३	१०	५९६	०९११५८१	कृषि	कृषि	२२५८.७	४-७-०-०.५
१५०९	२	मर्कावाड	३	१०	५९७	०९११५८१	कृषि	कृषि	८०६.०	१-९-१-१.६
१५१०	२	मर्कावाड	३	१०	५९८	०९११५८१	कृषि	कृषि	८१८.९	१-९-३-०.१
१५११	२	मर्कावाड	३	१०	५९९	०९११५८१	कृषि	कृषि	८३४.०	१-१०-०-३.६
१५१२	२	मर्कावाड	३	१०	६००	०९११५८१	कृषि	कृषि	१०२८.१	२-०-१-१.४
१५१३	२	मर्कावाड	३	१०	६०१	०९११५८१	कृषि	कृषि	३०४६.७	५-१५-३-१.१
१५१४	२	मर्कावाड	३	१०	६०२	०९११५८२	आवास	गैर कृषि	५८२.७	१-२-१-१.२
१५१५	२	मर्कावाड	३	१०	६०३	०९११५८२	आवास	गैर कृषि	८३६.४	१-१०-१-०.९
१५१६	२	मर्कावाड	३	१०	५१०२०८	०९११५८२	कृषि	कृषि	६३३.९	१-३-३-३
१५१७	२	मर्कावाड	३	१०	५२००३६	०९११५८१	कृषि	कृषि	४२०.३	०-१३-०-३.५
१५१८	२	मर्कावाड	३	१०	५२००७७	०९११५८२	नदी, ताल तथा सिमसार	गैर कृषि	६५३८.९	१२-१३-२-२.४
१५१९	२	मर्कावाड	३	१०	५२०१००	०९११५८१	कृषि	कृषि	४५८२.४	९-०-०-१.८
१५२०	२	मर्कावाड	३	१०	५२०१३८	०९११५८१	आवास	गैर कृषि	१०३०.९	२-०-१-२.७
१५२१	२	मर्कावाड	३	१०	५२०१६०	०९११५८१	कृषि	कृषि	१६७४.९	३-४-२-२.८
१५२२	२	मर्कावाड	३	१०	५२०२०८	०९११५८१	वन	गैर कृषि	५११३८.५	१००-८-१-०.७
१५२३	२	मर्कावाड	३	१०	५२०२८३	०९११५४१	आवास	गैर कृषि	८२८.०	१-१०-०-०.७
१५२४	२	मर्कावाड	३	१०	५२०३९०	०९११५८१	आवास	गैर कृषि	२४४९.९	४-१३-०-०.८
१५२५	२	मर्कावाड	३	१०	५२०३९२	०९११५८१	कृषि	कृषि	२७६५.३	५-६-३-३.५
१५२६	२	मर्कावाड	३	१०	५२०४५६	०९११५८१	आवास	गैर कृषि	१०४४.९	२-०-३-१.८
१५२७	२	मर्कावाड	३	१०	५२०४७४	०९११५८१	कृषि	कृषि	१२८०.४	२-८-१-०.३
१५२८	२	मर्कावाड	३	१०	५२०४७५	०९११५८१	कृषि	कृषि	२०३७.०	४-०-०-१
१५२९	२	मर्कावाड	३	१०	५२०४७६	०९११५८१	कृषि	कृषि	१५४४.२	३-०-२-१
१५३०	२	मर्कावाड	३	१०	५३०४७७	०९११५८१	कृषि	कृषि	६३५.०	१-३-३-३.५
१५३१	२	मर्कावाड	३	१०	९९९९८४	०९७००२१	वन	गैर कृषि	३०६१९५.०	६०१-१३-२-३.८
१५३२	२	मर्कावाड	३	१०	९९९९८७	०९११५८१	सार्वजनिक उपयोग	गैर कृषि	६५०.४	१-४-१-३.३
१५३३	२	मर्कावाड	४	१०	१	०९११५८०	सार्वजनिक उपयोग	गैर कृषि	७७२३.४	१५-२-३-२.४
१५३४	२	मर्कावाड	४	१०	२	०९११५८०	सार्वजनिक उपयोग	गैर कृषि	४१५६.६	८-२-२-३.६
१५३५	२	मर्कावाड	४	१०	३	०९११५८०	सार्वजनिक उपयोग	गैर कृषि	१५८४.३	३-१-३-१.२
१५३६	२	मर्कावाड	४	१०	४	०९११५८०	कृषि	कृषि	४०३४.८	७-१४-३-२.३
१५३७	२	मर्कावाड	४	१०	५	०९११५८०	कृषि	कृषि	३१०१.०	६-१-२-०.४
१५३८	२	मर्कावाड	४	१०	६	०९११५८०	कृषि	कृषि	८८५५.१	१७-६-१-३.८
१५३९	२	मर्कावाड	४	१०	७	०९११५८०	आवास	गैर कृषि	२३२२.४	४-९-०-०.६
१५४०	२	मर्कावाड	४	१०	७	०९११५८०	कृषि	कृषि	५६२२.१	११-०-३-१
१५४१	२	मर्कावाड	४	१०	८	०९११५८०	आवास	गैर कृषि	२२०५.३	४-५-१-१.७
१५४२	२	मर्कावाड	४	१०	१०	०९११५८०	कृषि	कृषि	२५०९.७	४-१४-३-२.९
१५४३	२	मर्कावाड	४	१०	११	०९११५८०	कृषि	कृषि	१०३०.२	२-०-१-२.४
१५४४	२	मर्कावाड	४	१०	१२	०९११५८०	कृषि	कृषि	४८३८.६	९-८-०-२.७
१५४५	२	मर्कावाड	४	१०	१३	०९११५८०	आवास	गैर कृषि	१५५२.२	३-०-३-१.१
१५४६	२	मर्कावाड	४	१०	१३	०९११५८०	कृषि	कृषि	२५०१.३	४-१४-२-२.६
१५४७	२	मर्कावाड	४	१०	१४	०९११५८०	कृषि	कृषि	१६७२.६	३-४-२-१.६

क्र.सं.	पालिका वडा	साविक गाविस	गाविस वडा	गाविस कोड	कित्ता नं.	ग्रिड नं.	भू-उपयोग वर्ग	कृषि/ गैर कृषि	क्षेत्रफल (वर्ग मि.)	क्षेत्रफल (रो.आ.पै.दा.)
१५४८	२	मर्कावाड	४	१०	१५	०९११५८०	कृषि	कृषि	१७८२.२	३-८-०-०.८
१५४९	२	मर्कावाड	४	१०	१६	०९११५८०	कृषि	कृषि	३१२१.६	६-२-०-२.८
१५५०	२	मर्कावाड	४	१०	१७	०९११५८०	कृषि	कृषि	२२९०.६	४-८-०-०.६
१५५१	२	मर्कावाड	४	१०	१८	०९११५८०	कृषि	कृषि	२७७१.२	५-७-०-२.५
१५५२	२	मर्कावाड	४	१०	१९	०९११५८०	कृषि	कृषि	२५९९.०	५-१-२-३.८
१५५३	२	मर्कावाड	४	१०	२०	०९११५८०	कृषि	कृषि	२३९१.१	४-११-०-३.२
१५५४	२	मर्कावाड	४	१०	२१	०९११५८०	आवास	गैर कृषि	७४८.७	१-७-२-०.७
१५५५	२	मर्कावाड	४	१०	२१	०९११५८०	कृषि	कृषि	८७२.१	१-११-१-२.८
१५५६	२	मर्कावाड	४	१०	२२	०९११५८०	आवास	गैर कृषि	५७३.२	१-२-०-०.४
१५५७	२	मर्कावाड	४	१०	२३	०९११५८०	आवास	गैर कृषि	२४५.२	०-७-२-३.४
१५५८	२	मर्कावाड	४	१०	२४	०९११५८०	कृषि	कृषि	१४५८.८	२-१३-३-२
१५५९	२	मर्कावाड	४	१०	२४	०९११५८०	आवास	गैर कृषि	४१०२.३	८-१-०-०.३
१५६०	२	मर्कावाड	४	१०	२५	०९११५८०	कृषि	कृषि	५६९९.०	११-३-०-३.७
१५६१	२	मर्कावाड	४	१०	२५	०९११५८०	आवास	गैर कृषि	१११४.५	२-३-०-०.८
१५६२	२	मर्कावाड	४	१०	२६	०९११५८०	आवास	गैर कृषि	२२३.१	०-७-०-०.३
१५६३	२	मर्कावाड	४	१०	२७	०९११५८०	नदी, ताल तथा सिमसार	गैर कृषि	११२९.३	२-३-२-०.३
१५६४	२	मर्कावाड	४	१०	२९	०९११५८०	नदी, ताल तथा सिमसार	गैर कृषि	५६३.०	१-१-२-३.३
१५६५	२	मर्कावाड	४	१०	३०	०९११५८०	कृषि	कृषि	६९१३.८	१३-९-१-३
१५६६	२	मर्कावाड	४	१०	३१	०९११५८०	कृषि	कृषि	३५१.२	०-११-०-०.७
१५६७	२	मर्कावाड	४	१०	३२	०९११५८०	कृषि	कृषि	६५७.९	१-४-२-३.१
१५६८	२	मर्कावाड	४	१०	३३	०९११५८०	कृषि	कृषि	६४५.२	१-४-१-०.७
१५६९	२	मर्कावाड	४	१०	३४	०९११५८०	कृषि	कृषि	३०२२.८	५-१५-०-१.१
१५७०	२	मर्कावाड	४	१०	३५	०९११५८०	कृषि	कृषि	२१५०.०	४-३-२-१.९
१५७१	२	मर्कावाड	४	१०	३६	०९११५८०	कृषि	कृषि	१४०.९	०-४-१-२.९
१५७२	२	मर्कावाड	४	१०	३७	०९११५८०	कृषि	कृषि	२९६९.५	५-१३-१-२.२
१५७३	२	मर्कावाड	४	१०	३९	०९११५८०	आवास	गैर कृषि	१००२.७	१-१५-२-०.५
१५७४	२	मर्कावाड	४	१०	४०	०९११५८०	आवास	गैर कृषि	४५१.७	०-१४-०-३.३
१५७५	२	मर्कावाड	४	१०	४०	०९११५८०	कृषि	कृषि	१२८७.३	२-८-१-३.७
१५७६	२	मर्कावाड	४	१०	४२	०९११५८०	कृषि	कृषि	२५८०.६	५-१-०-२.५
१५७७	२	मर्कावाड	४	१०	४३	०९११५८०	आवास	गैर कृषि	५०९.३	१-०-०-०.३
१५७८	२	मर्कावाड	४	१०	४४	०९११५८०	कृषि	कृषि	७३५.८	१-७-०-२.२
१५७९	२	मर्कावाड	४	१०	४५	०९११५८०	सार्वजनिक उपयोग	गैर कृषि	१३४५.२	२-१०-१-०.९
१५८०	२	मर्कावाड	४	१०	४६	०९११५८०	आवास	गैर कृषि	१५६.८	०-४-३-२.९
१५८१	२	मर्कावाड	४	१०	४६	०९११५८०	कृषि	कृषि	१७९७.९	३-८-२-०.७
१५८२	२	मर्कावाड	४	१०	४७	०९११५८०	आवास	गैर कृषि	८९६.७	१-१२-०-३.२
१५८३	२	मर्कावाड	४	१०	४८	०९११५८०	आवास	गैर कृषि	७६८.९	१-८-०-२.९
१५८४	२	मर्कावाड	४	१०	४९	०९११५८०	आवास	गैर कृषि	१७९५.५	३-८-१-३.५
१५८५	२	मर्कावाड	४	१०	४९	०९११५८०	कृषि	कृषि	१९४२.७	३-१३-०-१.६
१५८६	२	मर्कावाड	४	१०	५०	०९११५८०	कृषि	कृषि	७१९.३	१-६-२-२
१५८७	२	मर्कावाड	४	१०	५१	०९११५८०	आवास	गैर कृषि	७७६.७	१-८-१-२.९
१५८८	२	मर्कावाड	४	१०	५२	०९११५८०	आवास	गैर कृषि	४१५.२	०-१३-०-०.९
१५८९	२	मर्कावाड	४	१०	५३	०९११५८०	आवास	गैर कृषि	७५९.१	१-७-३-२
१५९०	२	मर्कावाड	४	१०	५५	०९११५८०	आवास	गैर कृषि	१४९१.५	२-१४-३-२.५
१५९१	२	मर्कावाड	४	१०	५६	०९११५८०	आवास	गैर कृषि	३२८६.८	६-७-१-१.९
१५९२	२	मर्कावाड	४	१०	५६	०९११५८०	कृषि	कृषि	३५५८.२	६-१५-३-२.५
१५९३	२	मर्कावाड	४	१०	५७	०९११५८०	सार्वजनिक उपयोग	गैर कृषि	१२०५.७	२-५-३-२.७
१५९४	२	मर्कावाड	४	१०	६०	०९११५८०	कृषि	कृषि	१७४४.५	३-६-३-१.८

क्र.सं.	पालिका वडा	साविक गाविस	गाविस वडा	गाविस कोड	कित्ता नं.	ग्रिड नं.	भू-उपयोग वर्ग	कृषि/ गैर कृषि	क्षेत्रफल (वर्ग मि.)	क्षेत्रफल (रो.आ.पै.दा.)
१५९५	२	मर्कावाड	४	१०	६१	०९११५८०	आवास	गैर कृषि	९३४.१	१-१३-१-२.१
१५९६	२	मर्कावाड	४	१०	६३	०९११५८०	कृषि	कृषि	५१८७.६	१०-३-०-२.४
१५९७	२	मर्कावाड	४	१०	६६	०९११५८०	कृषि	कृषि	१०२८.९	२-०-१-१.७
१५९८	२	मर्कावाड	४	१०	६७	०९११५८०	कृषि	कृषि	१३२९.३	२-९-३-०.९
१५९९	२	मर्कावाड	४	१०	६८	०९११५८०	कृषि	कृषि	१९२१.१	३-१२-१-२.७
१६००	२	मर्कावाड	४	१०	६९	०९११५८०	आवास	गैर कृषि	२३२१.८	४-९-०-०.३
१६०१	२	मर्कावाड	४	१०	६९	०९११५८०	कृषि	कृषि	२९०५.७	५-११-१-२.१
१६०२	२	मर्कावाड	४	१०	७०	०९११५८०	आवास	गैर कृषि	२१००.७	४-२-०-१
१६०३	२	मर्कावाड	४	१०	७१	०९११५८०	सार्वजनिक उपयोग	गैर कृषि	४१५१.७	८-२-२-१.१
१६०४	२	मर्कावाड	४	१०	७२	०९११५८०	सार्वजनिक उपयोग	गैर कृषि	३२२.८	०-१०-०-२.४
१६०५	२	मर्कावाड	४	१०	७३	०९११५८०	कृषि	कृषि	३३२८.२	६-८-२-२.७
१६०६	२	मर्कावाड	४	१०	७४	०९११५८०	कृषि	कृषि	२०७२.९	४-१-०-३.१
१६०७	२	मर्कावाड	४	१०	७५	०९११५८०	नदी, ताल तथा सिमसार	गैर कृषि	५५१.८	१-१-१-१.७
१६०८	२	मर्कावाड	४	१०	७७	०९११५८०	कृषि	कृषि	२७३८.०	५-६-०-१.८
१६०९	२	मर्कावाड	४	१०	७८	०९११५८०	आवास	गैर कृषि	६०३.३	१-२-३-३.६
१६१०	२	मर्कावाड	४	१०	७९	०९११५८०	आवास	गैर कृषि	९७५.५	१-१४-२-२.९
१६११	२	मर्कावाड	४	१०	८०	०९११५८०	कृषि	कृषि	२२५.४	०-७-०-१.४
१६१२	२	मर्कावाड	४	१०	८१	०९११५८०	कृषि	कृषि	५६४.८	१-१-३-०.२
१६१३	२	मर्कावाड	४	१०	८२	०९११५८०	कृषि	कृषि	७९५.८	१-९-०-०.४
१६१४	२	मर्कावाड	४	१०	८३	०९११५८०	आवास	गैर कृषि	६७८.७	१-५-१-१.५
१६१५	२	मर्कावाड	४	१०	८४	०९११५८०	कृषि	कृषि	११८१.६	२-५-०-२.६
१६१६	२	मर्कावाड	४	१०	८५	०९११५८०	कृषि	कृषि	७०२.७	१-६-०-१.६
१६१७	२	मर्कावाड	४	१०	८६	०९११५८०	कृषि	कृषि	१०५३.६	२-१-०-२.१
१६१८	२	मर्कावाड	४	१०	८७	०९११५८०	कृषि	कृषि	१९७४.६	३-१४-०-१.६
१६१९	२	मर्कावाड	४	१०	८९	०९११५८०	कृषि	कृषि	१४४५.६	२-१३-१-३.४
१६२०	२	मर्कावाड	४	१०	९०	०९११५८०	कृषि	कृषि	२०४३.१	४-०-१-०.१
१६२१	२	मर्कावाड	४	१०	९१	०९११५८०	कृषि	कृषि	३७२.२	०-११-२-३.३
१६२२	२	मर्कावाड	४	१०	९२	०९११५८०	कृषि	कृषि	४०५४.३	७-१५-२-०.१
१६२३	२	मर्कावाड	४	१०	९४	०९११५८०	कृषि	कृषि	२४९०.५	४-१४-१-१.२
१६२४	२	मर्कावाड	४	१०	९५	०९११५८०	कृषि	कृषि	४१०४.८	८-१-०-१.५
१६२५	२	मर्कावाड	४	१०	९६	०९११५८०	कृषि	कृषि	२४३१.२	४-१२-१-३.४
१६२६	२	मर्कावाड	४	१०	९९	०९११५८०	कृषि	कृषि	४०३४.३	७-१४-३-२
१६२७	२	मर्कावाड	४	१०	१००	०९११५४१	नदी, ताल तथा सिमसार	गैर कृषि	१३९९७.२	२७-८-०-३.३
१६२८	२	मर्कावाड	४	१०	१००	०९११५८१	नदी, ताल तथा सिमसार	गैर कृषि	२९१३२.२	५७-४-०-३.२
१६२९	२	मर्कावाड	४	१०	१००	०९११५८०	नदी, ताल तथा सिमसार	गैर कृषि	३८२५४.८	७५-३-०-१.६
१६३०	२	मर्कावाड	४	१०	१०१	०९११५८०	कृषि	कृषि	५१५९.६	१०-२-१-०.३
१६३१	२	मर्कावाड	४	१०	१०२	०९११५८०	कृषि	कृषि	४२०.३	०-१३-०-३.५
१६३२	२	मर्कावाड	४	१०	१०३	०९११५८०	आवास	गैर कृषि	१४१४.४	२-१२-१-३.७
१६३३	२	मर्कावाड	४	१०	१०३	०९११५८०	कृषि	कृषि	९३०६.३	१८-४-२-२.९
१६३४	२	मर्कावाड	४	१०	१०४	०९११५८०	आवास	गैर कृषि	२३२९.२	४-९-१-०
१६३५	२	मर्कावाड	४	१०	१०५	०९११५८०	कृषि	कृषि	२०३५.०	४-०-०-०
१६३६	२	मर्कावाड	४	१०	१०६	०९११५८१	सार्वजनिक उपयोग	गैर कृषि	१५८९.०	३-१-३-३.६
१६३७	२	मर्कावाड	४	१०	१०६	०९११५८१	सार्वजनिक उपयोग	गैर कृषि	२६८.४	०-८-१-३.१
१६३८	२	मर्कावाड	४	१०	१०६	०९११५८०	सार्वजनिक उपयोग	गैर कृषि	१०८९.४	२-२-१-०.२
१६३९	२	मर्कावाड	४	१०	१०७	०९११५८०	कृषि	कृषि	१२६९.४	२-७-३-२.७
१६४०	२	मर्कावाड	४	१०	१०८	०९११५८१	कृषि	कृषि	१५१.३	०-४-३-०.१
१६४१	२	मर्कावाड	४	१०	१०८	०९११५८०	कृषि	कृषि	५२०२.४	१०-३-२-१.८

क्र.सं.	पालिका वडा	साविक गाविस	गाविस वडा	गाविस कोड	कित्ता नं.	ग्रिड नं.	भू-उपयोग वर्ग	कृषि/ गैर कृषि	क्षेत्रफल (वर्ग मि.)	क्षेत्रफल (रो.आ.पै.दा.)
१६४२	२	मर्कावाड	४	१०	१०९	०९११५८१	कृषि	कृषि	३५५०.५	६-१५-२-२.६
१६४३	२	मर्कावाड	४	१०	१०९	०९११५८०	कृषि	कृषि	२२४२.७	४-६-२-०.५
१६४४	२	मर्कावाड	४	१०	११०	०९११५८०	आवास	गैर कृषि	३८२९.१	७-८-१-२.८
१६४५	२	मर्कावाड	४	१०	११०	०९११५८१	आवास	गैर कृषि	३१५६.७	६-३-१-०.४
१६४६	२	मर्कावाड	४	१०	११०	०९११५८०	कृषि	कृषि	५६०४.५	११-०-१-०.१
१६४७	२	मर्कावाड	४	१०	१११	०९११५८०	आवास	गैर कृषि	४१०५.९	८-१-०-२.१
१६४८	२	मर्कावाड	४	१०	१११	०९११५८१	कृषि	कृषि	५२२५.७	१०-४-१-१.६
१६४९	२	मर्कावाड	४	१०	१११	०९११५८१	आवास	गैर कृषि	१६८७.२	३-५-०-१
१६५०	२	मर्कावाड	४	१०	११२	०९११५८०	आवास	गैर कृषि	३२६०.५	६-६-२-०.७
१६५१	२	मर्कावाड	४	१०	११४	०९११५८०	आवास	गैर कृषि	४०७१.२	८-०-०-०.६
१६५२	२	मर्कावाड	४	१०	११४	०९११५८०	कृषि	कृषि	३२३४.९	६-५-२-३.८
१६५३	२	मर्कावाड	४	१०	११६	०९११५८१	आवास	गैर कृषि	५१२७.९	१०-१-१-०.३
१६५४	२	मर्कावाड	४	१०	११६	०९११५८०	कृषि	कृषि	१३०६७.५	२५-१०-३-३.५
१६५५	२	मर्कावाड	४	१०	११६	०९११५८०	आवास	गैर कृषि	१५३९.३	३-०-१-२.६
१६५६	२	मर्कावाड	४	१०	११७	०९११५८१	सार्वजनिक उपयोग	गैर कृषि	११२.८	०-३-२-०.७
१६५७	२	मर्कावाड	४	१०	११७	०९११५८१	सार्वजनिक उपयोग	गैर कृषि	५१६.७	१-०-१-०
१६५८	२	मर्कावाड	४	१०	११७	०९११५८०	सार्वजनिक उपयोग	गैर कृषि	१०९१.९	२-२-१-१.५
१६५९	२	मर्कावाड	४	१०	११८	०९११५८०	आवास	गैर कृषि	१८८६.३	३-११-१-१.२
१६६०	२	मर्कावाड	४	१०	१२१	०९११५८०	आवास	गैर कृषि	१०२.८	०-३-०-३.७
१६६१	२	मर्कावाड	४	१०	१२२	०९११५८०	आवास	गैर कृषि	२२९२.९	४-८-०-१.८
१६६२	२	मर्कावाड	४	१०	१२४	०९११५८०	आवास	गैर कृषि	१८६५.९	३-१०-२-२.९
१६६३	२	मर्कावाड	४	१०	१२६	०९११५८०	आवास	गैर कृषि	९५६.२	१-१४-०-१.२
१६६४	२	मर्कावाड	४	१०	१२६	०९११५८०	कृषि	कृषि	१३२३.८	२-९-२-२.१
१६६५	२	मर्कावाड	४	१०	१२७	०९११५८०	आवास	गैर कृषि	२५६८.४	५-०-३-०.४
१६६६	२	मर्कावाड	४	१०	१२८	०९११५८०	सार्वजनिक उपयोग	गैर कृषि	२७०९.८	५-५-०-३.५
१६६७	२	मर्कावाड	४	१०	१२९	०९११५८०	आवास	गैर कृषि	९७७.७	१-१४-२-४
१६६८	२	मर्कावाड	४	१०	१३१	०९११५८०	आवास	गैर कृषि	४४३७.०	८-११-२-०.७
१६६९	२	मर्कावाड	४	१०	१३३	०९११५८०	आवास	गैर कृषि	१४७५.४	२-१४-१-२.४
१६७०	२	मर्कावाड	४	१०	१३४	०९११५८०	कृषि	कृषि	७८८६.८	१५-८-०-०.६
१६७१	२	मर्कावाड	४	१०	१३५	०९७००२०	नदी, ताल तथा सिमसार	गैर कृषि	३६१.८	०-११-१-२
१६७२	२	मर्कावाड	४	१०	१३५	०९११५८०	नदी, ताल तथा सिमसार	गैर कृषि	२४६५.७	४-१३-२-०.७
१६७३	२	मर्कावाड	४	१०	१३६	०९११५८०	आवास	गैर कृषि	२४४२.६	४-१२-३-१.१
१६७४	२	मर्कावाड	४	१०	१३७	०९११५८०	आवास	गैर कृषि	२२९९.०	४-८-१-०.९
१६७५	२	मर्कावाड	४	१०	१३८	०९११५८१	आवास	गैर कृषि	२७१४.२	५-५-१-१.८
१६७६	२	मर्कावाड	४	१०	१३८	०९११५८०	आवास	गैर कृषि	३२५२.५	६-६-१-०.७
१६७७	२	मर्कावाड	४	१०	१३९	०९११५८०	कृषि	कृषि	१२०.८	०-३-३-०.८
१६७८	२	मर्कावाड	४	१०	१३९	०९११५८०	कृषि	कृषि	४६०९.१	९-०-३-३.३
१६७९	२	मर्कावाड	४	१०	१३९	०९११५८०	आवास	गैर कृषि	५८४.७	१-२-१-२.२
१६८०	२	मर्कावाड	४	१०	१४१	०९११५८०	कृषि	कृषि	१०१५.९	१-१५-३-३.२
१६८१	२	मर्कावाड	४	१०	१४२	०९११५८०	कृषि	कृषि	११३६.७	२-३-२-४
१६८२	२	मर्कावाड	४	१०	१४६	०९११५८१	नदी, ताल तथा सिमसार	गैर कृषि	१०४७.६	२-०-३-३.२
१६८३	२	मर्कावाड	४	१०	१४६	०९७००२०	सार्वजनिक उपयोग	गैर कृषि	४९३.३	०-१५-२-०.२
१६८४	२	मर्कावाड	४	१०	१४६	०९११५८०	नदी, ताल तथा सिमसार	गैर कृषि	६५२६.१	१२-१३-०-३.९
१६८५	२	मर्कावाड	४	१०	१४७	०९११५८०	कृषि	कृषि	१५६२.३	३-१-०-२.१
१६८६	२	मर्कावाड	४	१०	१४९	०९११५८०	सार्वजनिक उपयोग	गैर कृषि	१५४४.२	३-०-२-१
१६८७	२	मर्कावाड	४	१०	१५०	०९११५८१	सार्वजनिक उपयोग	गैर कृषि	३६६.४	०-११-२-०.४
१६८८	२	मर्कावाड	४	१०	१५०	०९११५८०	सार्वजनिक उपयोग	गैर कृषि	८६.३	०-२-२-३.४

क्र.सं.	पालिका वडा	साविक गाविस	गाविस वडा	गाविस कोड	कित्ता नं.	ग्रिड नं.	भू-उपयोग वर्ग	कृषि/ गैर कृषि	क्षेत्रफल (वर्ग मि.)	क्षेत्रफल (रो.आ.पै.दा.)
१६८९	२	मर्कावाड	४	१०	१५१	०९११५८०	कृषि	कृषि	२९९२.४	५-१४-०-१.८
१६९०	२	मर्कावाड	४	१०	१५२	०९११५८१	कृषि	कृषि	८३०.३	१-१०-०-१.८
१६९१	२	मर्कावाड	४	१०	१५२	०९११५८०	कृषि	कृषि	२६३२.८	५-२-३-०.८
१६९२	२	मर्कावाड	४	१०	१५३	०९११५८०	सार्वजनिक उपयोग	गैर कृषि	१०८२.२	२-२-०-०.६
१६९३	२	मर्कावाड	४	१०	१५४	०९११५८०	कृषि	कृषि	३८१९.२	७-८-०-१.८
१६९४	२	मर्कावाड	४	१०	१५६	०९११५८०	आवास	गैर कृषि	२१३३.८	४-३-०-१.७
१६९५	२	मर्कावाड	४	१०	१५७	०९११५८०	आवास	गैर कृषि	३३०२.२	६-७-३-१.६
१६९६	२	मर्कावाड	४	१०	१५८	०९११५८०	आवास	गैर कृषि	२१७९.७	४-४-२-०.८
१६९७	२	मर्कावाड	४	१०	१५९	०९११५८०	आवास	गैर कृषि	८९७.८	१-१२-०-३.८
१६९८	२	मर्कावाड	४	१०	१६०	०९११५८०	आवास	गैर कृषि	५८५१.१	११-८-०-०.३
१६९९	२	मर्कावाड	४	१०	१६१	०९११५८०	सार्वजनिक उपयोग	गैर कृषि	२६१.५	०-८-०-३.६
१७००	२	मर्कावाड	४	१०	१६२	०९११५८०	कृषि	कृषि	२०८०.६	४-१-१-३
१७०१	२	मर्कावाड	४	१०	१६२	०९११५८०	आवास	गैर कृषि	७१३.७	१-६-१-३.१
१७०२	२	मर्कावाड	४	१०	१६३	०९११५८०	कृषि	कृषि	७०२४.२	१३-१२-३-२.५
१७०३	२	मर्कावाड	४	१०	१६३	०९११५८०	आवास	गैर कृषि	४०५.२	०-१२-२-३.९
१७०४	२	मर्कावाड	४	१०	१६३	०९११५८०	आवास	गैर कृषि	११२९.०	२-३-२-०.१
१७०५	२	मर्कावाड	४	१०	१६५	०९११५८०	आवास	गैर कृषि	१५८८.०	३-१-३-३.१
१७०६	२	मर्कावाड	४	१०	१६५	०९११५८०	कृषि	कृषि	२५४०.४	४-१५-३-२.३
१७०७	२	मर्कावाड	४	१०	१६६	०९११५८०	कृषि	कृषि	६६४७.९	१३-१-०-१.२
१७०८	२	मर्कावाड	४	१०	१६६	०९११५८०	आवास	गैर कृषि	१८१७.७	३-९-०-२.७
१७०९	२	मर्कावाड	४	१०	१६७	०९११५८०	सार्वजनिक उपयोग	गैर कृषि	८९९.४	१-१२-१-०.६
१७१०	२	मर्कावाड	४	१०	१६८	०९११५८०	कृषि	कृषि	२३९६.५	४-११-१-१.९
१७११	२	मर्कावाड	४	१०	१७१	०९११५८०	कृषि	कृषि	२८२८.५	५-८-३-३.३
१७१२	२	मर्कावाड	४	१०	१७२	०९११५८०	सार्वजनिक उपयोग	गैर कृषि	५३०.१	१-०-२-२.८
१७१३	२	मर्कावाड	४	१०	१७२	०९११५८०	सार्वजनिक उपयोग	गैर कृषि	४५४८.९	८-१५-०-१
१७१४	२	मर्कावाड	४	१०	१७३	०९११५८०	आवास	गैर कृषि	४६३०.५	९-१-२-२.१
१७१५	२	मर्कावाड	४	१०	१७३	०९११५८०	कृषि	कृषि	१५३६.०	३-०-१-०.९
१७१६	२	मर्कावाड	४	१०	१७४	०९११५८०	आवास	गैर कृषि	१४९४.९	२-१५-०-०.३
१७१७	२	मर्कावाड	४	१०	१७४	०९११५८०	कृषि	कृषि	१९३५.१	३-१२-३-१.७
१७१८	२	मर्कावाड	४	१०	१७५	०९११५८०	सार्वजनिक उपयोग	गैर कृषि	६११.८	१-३-०-३.८
१७१९	२	मर्कावाड	४	१०	१७६	०९११५८०	कृषि	कृषि	२३६७.२	४-१०-१-३.१
१७२०	२	मर्कावाड	४	१०	१७७	०९११५८०	आवास	गैर कृषि	१०१४.६	१-१५-३-२.६
१७२१	२	मर्कावाड	४	१०	१७८	०९११५८०	आवास	गैर कृषि	१५६३.९	३-१-०-३
१७२२	२	मर्कावाड	४	१०	१७८	०९११५८०	कृषि	कृषि	१३२६.५	२-९-२-३.५
१७२३	२	मर्कावाड	४	१०	१७९	०९११५८०	नदी, ताल तथा सिमसार	गैर कृषि	२२५४.०	४-६-३-२.२
१७२४	२	मर्कावाड	४	१०	१८१	०९७००२०	वन	गैर कृषि	६२७७८९.०	१२३३-१५-३-०.३
१७२५	२	मर्कावाड	४	१०	१८१	०९७००२१	वन	गैर कृषि	५९१७१.५	११६-४-३-२.८
१७२६	२	मर्कावाड	४	१०	१८१	०९११५८०	वन	गैर कृषि	३६११३.५	७०-१५-३-०.१
१७२७	२	मर्कावाड	४	१०	१८२	०९११५८१	कृषि	कृषि	२२४.५	०-७-०-१
१७२८	२	मर्कावाड	४	१०	१८२	०९११५८०	आवास	गैर कृषि	२२६८.७	४-७-१-१.६
१७२९	२	मर्कावाड	४	१०	१८२	०९७००२०	आवास	गैर कृषि	४६७.७	०-१४-२-३.३
१७३०	२	मर्कावाड	४	१०	१८३	०९११५८०	सार्वजनिक उपयोग	गैर कृषि	२२०.३	०-६-३-२.८
१७३१	२	मर्कावाड	४	१०	१८६	०९११५८०	कृषि	कृषि	५२१४.६	१०-३-३-४
१७३२	२	मर्कावाड	४	१०	१८६	०९११५८०	आवास	गैर कृषि	२३१.६	०-७-१-०.५
१७३३	२	मर्कावाड	४	१०	१८७	०९११५८०	आवास	गैर कृषि	१३७५.४	२-११-१-०.१
१७३४	२	मर्कावाड	४	१०	१८८	०९११५८०	आवास	गैर कृषि	८४७.७	१-१०-२-२.६
१७३५	२	मर्कावाड	४	१०	१८९	०९११५८०	आवास	गैर कृषि	१३४७.८	२-१०-१-२.२

क्र.सं.	पालिका वडा	साविक गाविस	गाविस वडा	गाविस कोड	कित्ता नं.	ग्रिड नं.	भू-उपयोग वर्ग	कृषि/ गैर कृषि	क्षेत्रफल (वर्ग मि.)	क्षेत्रफल (रो.आ.पै.दा.)
१७३६	२	मर्कावाड	४	१०	१९०	०९११५८०	आवास	गैर कृषि	१६०७.३	३-२-२-०.८
१७३७	२	मर्कावाड	४	१०	१९३	०९११५८०	सार्वजनिक उपयोग	गैर कृषि	१५८७.६	३-१-३-२.९
१७३८	२	मर्कावाड	४	१०	१९४	०९११५८०	आवास	गैर कृषि	२०९३.४	४-१-३-१.४
१७३९	२	मर्कावाड	४	१०	१९५	०९११५८०	आवास	गैर कृषि	२०७२.३	४-१-०-२.८
१७४०	२	मर्कावाड	४	१०	१९६	०९११५८०	आवास	गैर कृषि	२५८१.३	५-१-०-२.९
१७४१	२	मर्कावाड	४	१०	१९८	०९११५८०	आवास	गैर कृषि	१०१४.२	१-१५-३-२.४
१७४२	२	मर्कावाड	४	१०	१९९	०९७००२०	आवास	गैर कृषि	९१३.९	१-१२-२-३.८
१७४३	२	मर्कावाड	४	१०	१९९	०९११५८०	कृषि	कृषि	६०४१.०	११-१३-३-३.८
१७४४	२	मर्कावाड	४	१०	१९९	०९११५८०	आवास	गैर कृषि	२०१.३	०-६-१-१.३
१७४५	२	मर्कावाड	४	१०	१९९	०९११५८०	आवास	गैर कृषि	२६२.८	०-८-१-०.२
१७४६	२	मर्कावाड	४	१०	१९९	०९११५८०	आवास	गैर कृषि	९५.४	०-२-३-४
१७४७	२	मर्कावाड	४	१०	२००	०९११५८१	नदी, ताल तथा सिमसार	गैर कृषि	९२८९.४	१८-४-०-२.४
१७४८	२	मर्कावाड	४	१०	२००	०९७००२०	कृषि	कृषि	११६७.२	२-४-२-३.३
१७४९	२	मर्कावाड	४	१०	२००	०९११५८०	आवास	गैर कृषि	४८८.९	०-१५-१-२
१७५०	२	मर्कावाड	४	१०	२०१	०९७००२०	कृषि	कृषि	७५१.८	१-७-२-२.३
१७५१	२	मर्कावाड	४	१०	२०१	०९११५८०	कृषि	कृषि	४४.६	०-१-१-२.४
१७५२	२	मर्कावाड	४	१०	२०२	०९११५८०	आवास	गैर कृषि	१७८१.५	३-८-०-०.५
१७५३	२	मर्कावाड	४	१०	२०२	०९११५८०	कृषि	कृषि	२४०८.३	४-११-२-३.८
१७५४	२	मर्कावाड	४	१०	२०२	०९७००२०	आवास	गैर कृषि	२०८.८	०-६-२-१
१७५५	२	मर्कावाड	४	१०	२०३	०९११५८०	आवास	गैर कृषि	१२७९.०	२-८-०-३.६
१७५६	२	मर्कावाड	४	१०	२०४	०९७००२०	कृषि	कृषि	१९४७.३	३-१३-०-३.९
१७५७	२	मर्कावाड	४	१०	२०४	०९११५८०	आवास	गैर कृषि	२१३.६	०-६-२-३.५
१७५८	२	मर्कावाड	४	१०	२०५	०९११५८०	आवास	गैर कृषि	२७२६.६	५-५-३-०
१७५९	२	मर्कावाड	४	१०	२०५	०९११५८०	कृषि	कृषि	२१६८.५	४-४-०-३.२
१७६०	२	मर्कावाड	४	१०	२०५	०९७००२०	आवास	गैर कृषि	१२५२.५	२-७-१-२.३
१७६१	२	मर्कावाड	४	१०	२०६	०९७००२०	सार्वजनिक उपयोग	गैर कृषि	९१७.५	१-१२-३-१.७
१७६२	२	मर्कावाड	४	१०	२०६	०९११५८०	सार्वजनिक उपयोग	गैर कृषि	३०२.१	०-९-२-०
१७६३	२	मर्कावाड	४	१०	२०७	०९११५८०	सार्वजनिक उपयोग	गैर कृषि	६७८.५	१-५-१-१.४
१७६४	२	मर्कावाड	४	१०	२०८	०९११५८०	आवास	गैर कृषि	३७५.२	७-४-३-१.५
१७६५	२	मर्कावाड	४	१०	२११	०९११५८०	आवास	गैर कृषि	१५१६.४	२-१५-२-३
१७६६	२	मर्कावाड	४	१०	२१४	०९११५८०	कृषि	कृषि	१५०१.५	२-१५-०-३.६
१७६७	२	मर्कावाड	४	१०	२१५	०९११५८०	आवास	गैर कृषि	२८१४.०	५-८-२-०
१७६८	२	मर्कावाड	४	१०	२१५	०९११५८०	कृषि	कृषि	३०२७.४	५-१५-०-३.४
१७६९	२	मर्कावाड	४	१०	२१६	०९११५८०	आवास	गैर कृषि	७८८.७	१-८-३-०.९
१७७०	२	मर्कावाड	४	१०	२१७	०९११५८०	कृषि	कृषि	२३२४.६	४-९-०-१.७
१७७१	२	मर्कावाड	४	१०	२१८	०९११५८०	कृषि	कृषि	९९९.९	१-१५-१-३.२
१७७२	२	मर्कावाड	४	१०	२१९	०९११५८०	सार्वजनिक उपयोग	गैर कृषि	४६०.६	०-१४-१-३.८
१७७३	२	मर्कावाड	४	१०	२२०	०९११५८०	आवास	गैर कृषि	१२५.७	०-३-३-३.३
१७७४	२	मर्कावाड	४	१०	२२०	०९११५८०	कृषि	कृषि	१५६०.९	३-१-०-१.४
१७७५	२	मर्कावाड	४	१०	२२२	०९११५८०	कृषि	कृषि	१५२९.१	३-०-०-१.४
१७७६	२	मर्कावाड	४	१०	२२३	०९११५८०	कृषि	कृषि	१४१३.२	२-१२-१-३.१
१७७७	२	मर्कावाड	४	१०	२२४	०९११५८०	कृषि	कृषि	३०३८.१	५-१५-२-०.८
१७७८	२	मर्कावाड	४	१०	२२५	०९११५८०	कृषि	कृषि	११५१.३	२-४-०-३.३
१७७९	२	मर्कावाड	४	१०	२२७	०९११५८०	कृषि	कृषि	२३४८.७	४-९-३-१.८
१७८०	२	मर्कावाड	४	१०	२२८	०९११५८०	कृषि	कृषि	२८९६.३	५-११-०-१.४
१७८१	२	मर्कावाड	४	१०	२२९	०९११५८१	वन	गैर कृषि	१६३१३.५	३२-१-०-०.९
१७८२	२	मर्कावाड	४	१०	२२९	०९७००२०	सार्वजनिक उपयोग	गैर कृषि	४८६.१	०-१५-१-०.६

क्र.सं.	पालिका वडा	साविक गाविस	गाविस वडा	गाविस कोड	कित्ता नं.	ग्रिड नं.	भू-उपयोग वर्ग	कृषि/ गैर कृषि	क्षेत्रफल (वर्ग मि.)	क्षेत्रफल (रो.आ.पै.दा.)
१७८३	२	मर्कावाड	४	१०	२२९	०९७००२१	सार्वजनिक उपयोग	गैर कृषि	९८६.८	१-१५-०-०.५
१७८४	२	मर्कावाड	४	१०	२२९	०९७००२१	सार्वजनिक उपयोग	गैर कृषि	१०९७.९	२-२-२-०.५
१७८५	२	मर्कावाड	४	१०	२२९	०९११५८०	सार्वजनिक उपयोग	गैर कृषि	३८०२.८	७-७-२-१.६
१७८६	२	मर्कावाड	४	१०	२३०	०९११५८१	कृषि	कृषि	२८६५.९	५-१०-०-२.१
१७८७	२	मर्कावाड	४	१०	२३१	०९११५८१	कृषि	कृषि	३७६४.८	७-६-१-२.४
१७८८	२	मर्कावाड	४	१०	२३१	०९७००२०	कृषि	कृषि	५८४८.१	११-७-३-२.८
१७८९	२	मर्कावाड	४	१०	२३१	०९११५८१	कृषि	कृषि	३७३१.१	७-५-१-१.५
१७९०	२	मर्कावाड	४	१०	२३२	०९११५८१	कृषि	कृषि	२८१६.४	५-८-२-१.२
१७९१	२	मर्कावाड	४	१०	२३३	०९११५८१	कृषि	कृषि	५४४३.७	१०-११-०-३.३
१७९२	२	मर्कावाड	४	१०	२३४	०९११५८१	आवास	गैर कृषि	६५५.९	१-४-२-२.१
१७९३	२	मर्कावाड	४	१०	२३४	०९११५८१	कृषि	कृषि	४२८८.८	८-६-३-२.१
१७९४	२	मर्कावाड	४	१०	२३६	०९११५८१	कृषि	कृषि	२१०१.७	४-२-०-१.६
१७९५	२	मर्कावाड	४	१०	२३७	०९११५४१	कृषि	कृषि	१२३१.४	२-६-२-३.७
१७९६	२	मर्कावाड	४	१०	२३७	०९११५८१	आवास	गैर कृषि	३३४.४	०-१०-२-०.३
१७९७	२	मर्कावाड	४	१०	२३७	०९११५८१	कृषि	कृषि	२७५५.८	५-६-२-२.७
१७९८	२	मर्कावाड	४	१०	२३९	०९११५४१	कृषि	कृषि	१७५.९	०-५-२-०.५
१७९९	२	मर्कावाड	४	१०	२३९	०९११५८१	कृषि	कृषि	५५९.८	१-१-२-१.७
१८००	२	मर्कावाड	४	१०	२४१	०९११५८१	सार्वजनिक उपयोग	गैर कृषि	१२३५.८	२-६-३-१.८
१८०१	२	मर्कावाड	४	१०	२४३	०९११५८१	कृषि	कृषि	१०९९.४	२-२-२-१.२
१८०२	२	मर्कावाड	४	१०	२४४	०९११५८१	कृषि	कृषि	२६९८.९	५-४-३-२
१८०३	२	मर्कावाड	४	१०	२४५	०९११५८१	कृषि	कृषि	२५१५.६	४-१५-०-१.९
१८०४	२	मर्कावाड	४	१०	२४६	०९११५८१	कृषि	कृषि	१११०.२	२-२-३-२.७
१८०५	२	मर्कावाड	४	१०	२४७	०९११५८१	आवास	गैर कृषि	४.५	०-०-०-२.३
१८०६	२	मर्कावाड	४	१०	२४७	०९११५८१	कृषि	कृषि	४१३३.९	८-२-०-०.२
१८०७	२	मर्कावाड	४	१०	२४८	०९११५८१	कृषि	कृषि	२४८६.८	४-१४-०-३.३
१८०८	२	मर्कावाड	४	१०	२४९	०९११५८१	कृषि	कृषि	३१७६.९	६-३-३-२.६
१८०९	२	मर्कावाड	४	१०	२५०	०९११५८१	कृषि	कृषि	३००७.३	५-१४-२-१.३
१८१०	२	मर्कावाड	४	१०	२५१	०९११५८१	कृषि	कृषि	४८६३.६	९-८-३-३.३
१८११	२	मर्कावाड	४	१०	२५६	०९११५८१	आवास	गैर कृषि	१११७.८	२-३-०-२.५
१८१२	२	मर्कावाड	४	१०	२५७	०९११५८१	आवास	गैर कृषि	६६४.२	१-४-३-२.२
१८१३	२	मर्कावाड	४	१०	२५७	०९११५८१	कृषि	कृषि	१२२५.०	२-६-२-०.४
१८१४	२	मर्कावाड	४	१०	२५८	०९११५८१	कृषि	कृषि	८८३.६	१-११-३-०.६
१८१५	२	मर्कावाड	४	१०	२५९	०९११५८१	कृषि	कृषि	७२४.१	१-६-३-०.४
१८१६	२	मर्कावाड	४	१०	२६०	०९११५८१	कृषि	कृषि	२३१२.७	४-८-२-३.७
१८१७	२	मर्कावाड	४	१०	२६१	०९११५८१	कृषि	कृषि	८३९.४	१-१०-१-२.४
१८१८	२	मर्कावाड	४	१०	२६२	०९११५८१	कृषि	कृषि	२१८.२	०-६-३-१.८
१८१९	२	मर्कावाड	४	१०	२६३	०९११५८१	कृषि	कृषि	२०७४.३	४-१-०-३.८
१८२०	२	मर्कावाड	४	१०	२६५	०९११५८१	आवास	गैर कृषि	१६५२.३	३-३-३-३.४
१८२१	२	मर्कावाड	४	१०	२६५	०९११५८१	कृषि	कृषि	१८२३.७	३-९-१-१.७
१८२२	२	मर्कावाड	४	१०	२६६	०९११५८१	कृषि	कृषि	७७५६.६	१५-३-३-३.१
१८२३	२	मर्कावाड	४	१०	२६६	०९११५८१	आवास	गैर कृषि	५६१.१	१-१-२-२.३
१८२४	२	मर्कावाड	४	१०	२६८	०९११५८१	आवास	गैर कृषि	१५०.९	०-४-२-३.९
१८२५	२	मर्कावाड	४	१०	२६८	०९११५८१	कृषि	कृषि	२२९९.३	४-८-१-१
१८२६	२	मर्कावाड	४	१०	२६९	०९११५८१	आवास	गैर कृषि	१३५६.५	२-१०-२-२.६
१८२७	२	मर्कावाड	४	१०	२७१	०९११५८१	सार्वजनिक उपयोग	गैर कृषि	९६५.९	१-१४-१-२.१
१८२८	२	मर्कावाड	४	१०	२७२	०९११५८१	सार्वजनिक उपयोग	गैर कृषि	३६८३.५	७-३-३-१.५
१८२९	२	मर्कावाड	४	१०	२७३	०९११५८१	आवास	गैर कृषि	४४१.०	०-१३-३-१.९

क्र.सं.	पालिका वडा	साविक गाविस	गाविस वडा	गाविस कोड	कित्ता नं.	ग्रिड नं.	भू-उपयोग वर्ग	कृषि/ गैर कृषि	क्षेत्रफल (वर्ग मि.)	क्षेत्रफल (रो.आ.पै.दा.)
१८३०	२	मर्कावाड	४	१०	२७३	०९११५८१	कृषि	कृषि	२८३०.६	५-९-०-०.४
१८३१	२	मर्कावाड	४	१०	२७५	०९११५८१	कृषि	कृषि	२३४०.०	४-९-२-१.५
१८३२	२	मर्कावाड	४	१०	२७६	०९११५८१	आवास	गैर कृषि	२३१५.५	४-८-३-१.२
१८३३	२	मर्कावाड	४	१०	२७६	०९११५८१	कृषि	कृषि	१२७३.४	२-८-०-०.८
१८३४	२	मर्कावाड	४	१०	२७७	०९११५८१	आवास	गैर कृषि	११०८.२	२-२-३-१.६
१८३५	२	मर्कावाड	४	१०	२७७	०९११५८१	कृषि	कृषि	२१५६.९	४-३-३-१.४
१८३६	२	मर्कावाड	४	१०	२७८	०९११५८१	कृषि	कृषि	१९३७.१	३-१२-३-२.७
१८३७	२	मर्कावाड	४	१०	२७९	०९११५८१	कृषि	कृषि	१००५५.४	१९-१२-०-३.८
१८३८	२	मर्कावाड	४	१०	२८०	०९११५८१	कृषि	कृषि	१८६१.५	३-१०-२-०.७
१८३९	२	मर्कावाड	४	१०	२८१	०९११५८१	कृषि	कृषि	१२१६.५	२-६-१-०.२
१८४०	२	मर्कावाड	४	१०	२८१	०९११५८०	कृषि	कृषि	१२७०.२	२-७-३-३.२
१८४१	२	मर्कावाड	४	१०	२८२	०९७००२१	कृषि	कृषि	५८९.७	१-२-२-०.७
१८४२	२	मर्कावाड	४	१०	२८३	०९७००२०	आवास	गैर कृषि	१९६३.८	३-१३-३-०.२
१८४३	२	मर्कावाड	४	१०	२८४	०९७००२०	आवास	गैर कृषि	१५६२.२	३-१-०-२.१
१८४४	२	मर्कावाड	४	१०	२८५	०९७००२०	आवास	गैर कृषि	९०५.४	१-१२-१-३.६
१८४५	२	मर्कावाड	४	१०	२८६	०९७००२०	आवास	गैर कृषि	४०३५.८	७-१४-३-२.८
१८४६	२	मर्कावाड	४	१०	२८७	०९७००२०	आवास	गैर कृषि	२३४२.४	४-९-२-२.७
१८४७	२	मर्कावाड	४	१०	२८८	०९७००२०	कृषि	कृषि	३८२०.७	७-८-०-२.६
१८४८	२	मर्कावाड	४	१०	२८९	०९७००२०	कृषि	कृषि	१७०२.६	३-५-२-०.७
१८४९	२	मर्कावाड	४	१०	२९०	०९७००२०	कृषि	कृषि	१२९१.७	२-८-२-२
१८५०	२	मर्कावाड	४	१०	२९१	०९७००२०	कृषि	कृषि	४२८६.४	८-६-३-०.९
१८५१	२	मर्कावाड	४	१०	२९१	०९७००२०	आवास	गैर कृषि	२१९०.५	४-४-३-२.२
१८५२	२	मर्कावाड	४	१०	२९२	०९७००२०	कृषि	कृषि	६८३७.१	१३-७-०-०.४
१८५३	२	मर्कावाड	४	१०	२९२	०९७००२०	आवास	गैर कृषि	५९१.६	१-२-२-१.७
१८५४	२	मर्कावाड	४	१०	२९३	०९७००२०	कृषि	कृषि	३७६७.७	७-६-१-३.९
१८५५	२	मर्कावाड	४	१०	२९४	०९७००२०	कृषि	कृषि	६०५०.६	११-१४-१-०.७
१८५६	२	मर्कावाड	४	१०	२९४	०९७००२०	आवास	गैर कृषि	४९४.६	०-१५-२-०.९
१८५७	२	मर्कावाड	४	१०	२९६	०९७००२०	कृषि	कृषि	२५६८.५	५-०-३-०.५
१८५८	२	मर्कावाड	४	१०	२९७	०९७००२०	कृषि	कृषि	२१४८.८	४-३-२-१.२
१८५९	२	मर्कावाड	४	१०	२९८	०९७००२०	कृषि	कृषि	१७९९.०	३-८-२-१.२
१८६०	२	मर्कावाड	४	१०	२९९	०९७००२०	सार्वजनिक उपयोग	गैर कृषि	१५९०.६	३-२-०-०.४
१८६१	२	मर्कावाड	४	१०	३००	०९७००२०	कृषि	कृषि	३७१४.७	७-४-३-१.२
१८६२	२	मर्कावाड	४	१०	३०१	०९७००२०	कृषि	कृषि	४८२४.०	९-७-२-३.४
१८६३	२	मर्कावाड	४	१०	३०२	०९७००२०	कृषि	कृषि	२६०१.१	५-१-३-०.८
१८६४	२	मर्कावाड	४	१०	३०३	०९७००२०	कृषि	कृषि	४२६०.९	८-६-०-०.१
१८६५	२	मर्कावाड	४	१०	३०४	०९७००२०	आवास	गैर कृषि	८२०.७	१-९-३-१
१८६६	२	मर्कावाड	४	१०	३०४	०९७००२०	कृषि	कृषि	३३४१.७	६-९-०-१.५
१८६७	२	मर्कावाड	४	१०	३०५	०९७००२०	आवास	गैर कृषि	७८२.५	१-८-२-१.८
१८६८	२	मर्कावाड	४	१०	३०५	०९७००२०	कृषि	कृषि	१९६३.०	३-१३-२-३.८
१८६९	२	मर्कावाड	४	१०	३०६	०९७००२०	आवास	गैर कृषि	१११०.६	२-२-३-२.९
१८७०	२	मर्कावाड	४	१०	३०६	०९७००२०	कृषि	कृषि	३६०६.८	७-१-१-२.९
१८७१	२	मर्कावाड	४	१०	३०७	०९७००२०	सार्वजनिक उपयोग	गैर कृषि	७१५.९	१-६-२-०.२
१८७२	२	मर्कावाड	४	१०	३०८	०९७००२०	आवास	गैर कृषि	१७५९.८	३-७-१-१.५
१८७३	२	मर्कावाड	४	१०	३०९	०९७००२०	आवास	गैर कृषि	१९८४.४	३-१४-१-२.५
१८७४	२	मर्कावाड	४	१०	३१०	०९७००२०	आवास	गैर कृषि	३६९७.७	७-४-१-०.७
१८७५	२	मर्कावाड	४	१०	३११	०९७००२०	कृषि	कृषि	३६७९.१	७-३-२-३.३
१८७६	२	मर्कावाड	४	१०	३१५	०९७००२०	आवास	गैर कृषि	७७१.७	१-८-१-०.३

क्र.सं.	पालिका वडा	साविक गाविस	गाविस वडा	गाविस कोड	कित्ता नं.	ग्रिड नं.	भू-उपयोग वर्ग	कृषि/ गैर कृषि	क्षेत्रफल (वर्ग मि.)	क्षेत्रफल (रो.आ.पै.दा.)
१८७७	२	मर्कावाड	४	१०	३१७	०९७००२०	आवास	गैर कृषि	२०५५.७	४-०-२-२.४
१८७८	२	मर्कावाड	४	१०	३१९	०९७००२०	आवास	गैर कृषि	१०७६.०	२-१-३-१.४
१८७९	२	मर्कावाड	४	१०	३२०	०९७००२०	आवास	गैर कृषि	२१२४.१	४-२-३-०.९
१८८०	२	मर्कावाड	४	१०	३२०	०९७००२०	कृषि	कृषि	१७०६.२	३-५-२-२.५
१८८१	२	मर्कावाड	४	१०	३२२	०९७००२०	कृषि	कृषि	२१३८.२	४-३-०-३.९
१८८२	२	मर्कावाड	४	१०	३२२	०९७००२०	कृषि	कृषि	५३७१.५	१०-८-३-२.९
१८८३	२	मर्कावाड	४	१०	३२३	०९७००२०	आवास	गैर कृषि	१२३१.३	२-६-२-३.६
१८८४	२	मर्कावाड	४	१०	३२४	०९७००२०	आवास	गैर कृषि	१४२५.१	२-१२-३-१.१
१८८५	२	मर्कावाड	४	१०	३२५	०९७००२०	आवास	गैर कृषि	१०३४.७	२-०-२-०.७
१८८६	२	मर्कावाड	४	१०	३२६	०९७००२०	आवास	गैर कृषि	१०४६.३	२-०-३-२.५
१८८७	२	मर्कावाड	४	१०	३२६	०९७००२०	कृषि	कृषि	१८०५.२	३-८-३-०.४
१८८८	२	मर्कावाड	४	१०	३२७	०९७००२०	कृषि	कृषि	५६५८.९	११-१-३-३.५
१८८९	२	मर्कावाड	४	१०	३२८	०९७००२०	आवास	गैर कृषि	२१९५.४	४-५-०-०.७
१८९०	२	मर्कावाड	४	१०	३२९	०९७००२०	कृषि	कृषि	६९८.२	१-५-३-३.३
१८९१	२	मर्कावाड	४	१०	३२९	०९७००२०	कृषि	कृषि	४४५१.०	८-११-३-३.७
१८९२	२	मर्कावाड	४	१०	३२९	०९७००२०	आवास	गैर कृषि	७७७.१	१-८-१-३
१८९३	२	मर्कावाड	४	१०	३३०	०९७००२०	कृषि	कृषि	७६३.३	१-८-०-०.१
१८९४	२	मर्कावाड	४	१०	३३२	०९७००२०	कृषि	कृषि	८२२३.८	१६-२-२-२.२
१८९५	२	मर्कावाड	४	१०	३३३	०९७००२०	कृषि	कृषि	१२८९.८	२-८-२-१
१८९६	२	मर्कावाड	४	१०	३३४	०९७००२०	कृषि	कृषि	१२५२.४	२-७-१-२.२
१८९७	२	मर्कावाड	४	१०	३३६	०९७००२०	कृषि	कृषि	७६५.१	१-८-०-१
१८९८	२	मर्कावाड	४	१०	३४०	०९७००२०	कृषि	कृषि	२४४०.१	४-१२-२-३.८
१८९९	२	मर्कावाड	४	१०	३४१	०९७००२०	कृषि	कृषि	५९८२.१	११-१२-०-२.१
१९००	२	मर्कावाड	४	१०	३४२	०९११५८१	कृषि	कृषि	६४०.६	१-४-०-२.३
१९०१	२	मर्कावाड	४	१०	३४२	०९७००२०	कृषि	कृषि	५८०.४	१-२-१-०.१
१९०२	२	मर्कावाड	४	१०	३४३	०९७००२०	कृषि	कृषि	२७७१.०	५-७-०-२.३
१९०३	२	मर्कावाड	४	१०	३४४	०९७००२०	कृषि	कृषि	६५१८.३	१२-१२-३-४
१९०४	२	मर्कावाड	४	१०	३४५	०९७००२०	कृषि	कृषि	२५३५.४	४-१५-२-३.८
१९०५	२	मर्कावाड	४	१०	३४६	०९७००२०	कृषि	कृषि	१५१६.४	२-१५-२-३.१
१९०६	२	मर्कावाड	४	१०	३४७	०९७००२०	कृषि	कृषि	१४२०.६	२-१२-२-२.८
१९०७	२	मर्कावाड	४	१०	३४७	०९७००२१	कृषि	कृषि	२०९६.८	४-१-३-३.१
१९०८	२	मर्कावाड	४	१०	३४८	०९७००२०	कृषि	कृषि	७६५.९	१-८-०-१.४
१९०९	२	मर्कावाड	४	१०	३४९	०९७००२०	कृषि	कृषि	४२५६.९	८-५-३-२
१९१०	२	मर्कावाड	४	१०	३५०	०९७००२०	कृषि	कृषि	१४९४.४	२-१४-३-४
१९११	२	मर्कावाड	४	१०	३५१	०९७००२०	वन	गैर कृषि	२९७२२.७	५-८-६-३-०.३
१९१२	२	मर्कावाड	४	१०	३५२	०९७००२०	कृषि	कृषि	१९१५.०	३-१२-०-३.६
१९१३	२	मर्कावाड	४	१०	३५३	०९११५८१	कृषि	कृषि	४८१.५	०-१५-०-२.३
१९१४	२	मर्कावाड	४	१०	३५३	०९७००२०	कृषि	कृषि	४२२२.६	८-४-३-०.८
१९१५	२	मर्कावाड	४	१०	३५४	०९७००२०	कृषि	कृषि	४४८३.८	८-१३-०-०.२
१९१६	२	मर्कावाड	४	१०	३५५	०९७००२०	कृषि	कृषि	५३१७.१	१०-७-०-३.६
१९१७	२	मर्कावाड	४	१०	३५६	०९७००२०	नदी, ताल तथा सिमसार	गैर कृषि	६४२.२	१-४-०-३.२
१९१८	२	मर्कावाड	४	१०	३५७	०९७००२०	कृषि	कृषि	१०२४.६	२-०-०-३.६
१९१९	२	मर्कावाड	४	१०	३५९	०९७००२०	कृषि	कृषि	२०६८.३	४-१-०-०.७
१९२०	२	मर्कावाड	४	१०	३६०	०९७००२०	कृषि	कृषि	१७२२.७	३-६-०-२.८
१९२१	२	मर्कावाड	४	१०	३६०	०९७००२१	कृषि	कृषि	५१६७.१	१०-२-२-०.१
१९२२	२	मर्कावाड	४	१०	३६१	०९७००२०	कृषि	कृषि	७७६.१	१-८-१-२.५
१९२३	२	मर्कावाड	४	१०	३६१	०९७००२१	कृषि	कृषि	५१५.४	१-०-०-३.४

क्र.सं.	पालिका वडा	साविक गाविस	गाविस वडा	गाविस कोड	कित्ता नं.	ग्रिड नं.	भू-उपयोग वर्ग	कृषि/ गैर कृषि	क्षेत्रफल (वर्ग मि.)	क्षेत्रफल (रो.आ.पै.दा.)
१९२४	२	मर्कावाड	४	१०	३६२	०९७००२०	सार्वजनिक उपयोग	गैर कृषि	१४८.१	०-४-२-२.५
१९२५	२	मर्कावाड	४	१०	३६४	०९७००२०	कृषि	कृषि	४०५६.८	७-१५-२-१.४
१९२६	२	मर्कावाड	४	१०	३६४	०९७००२१	कृषि	कृषि	४९३.२	०-१५-२-०.२
१९२७	२	मर्कावाड	४	१०	३६५	०९७००२०	कृषि	कृषि	३६७१.६	७-३-१-३.६
१९२८	२	मर्कावाड	४	१०	३६६	०९७००२०	कृषि	कृषि	२२००.५	४-५-०-३.३
१९२९	२	मर्कावाड	४	१०	३६६	०९७००२१	कृषि	कृषि	११२.१	०-३-२-०.४
१९३०	२	मर्कावाड	४	१०	३६७	०९७००२१	सार्वजनिक उपयोग	गैर कृषि	१८३.५	०-५-३-०.४
१९३१	२	मर्कावाड	४	१०	३६८	०९७००२१	कृषि	कृषि	२५५३.५	५-०-१-०.९
१९३२	२	मर्कावाड	४	१०	३६९	०९११५८०	आवास	गैर कृषि	१९६३.९	३-१३-३-०.२
१९३३	२	मर्कावाड	४	१०	३६९	०९११५८०	कृषि	कृषि	४४८.०	०-१४-०-१.४
१९३४	२	मर्कावाड	४	१०	३७१	०९११५८०	कृषि	कृषि	१७९६.६	३-८-२-०.१
१९३५	२	मर्कावाड	४	१०	३७४	०९७००२०	कृषि	कृषि	३५९८.४	७-१-०-२.७
१९३६	२	मर्कावाड	४	१०	३७५	०९७००२०	कृषि	कृषि	३५७३.१	७-०-१-२
१९३७	२	मर्कावाड	४	१०	३७५	०९७००२१	कृषि	कृषि	१२०६.३	२-५-३-३
१९३८	२	मर्कावाड	४	१०	३७६	०९७००२०	कृषि	कृषि	३७५५.४	७-६-०-१.७
१९३९	२	मर्कावाड	४	१०	३७६	०९७००२१	कृषि	कृषि	१०७६.६	२-१-३-१.७
१९४०	२	मर्कावाड	४	१०	३७७	०९७००२०	कृषि	कृषि	१९९४.६	३-१४-२-३.७
१९४१	२	मर्कावाड	४	१०	३७७	०९७००२१	कृषि	कृषि	४७९४.७	९-६-३-०.६
१९४२	२	मर्कावाड	४	१०	३७८	०९७००२०	कृषि	कृषि	१९३५.२	३-१२-३-१.८
१९४३	२	मर्कावाड	४	१०	३७८	०९७००२१	कृषि	कृषि	४७३४.५	९-४-३-२.४
१९४४	२	मर्कावाड	४	१०	३७९	०९११५८१	आवास	गैर कृषि	१२१३.३	२-६-०-२.५
१९४५	२	मर्कावाड	४	१०	३८२	०९११५८०	आवास	गैर कृषि	१७४५.३	३-६-३-२.२
१९४६	२	मर्कावाड	४	१०	३८२	०९११५८०	कृषि	कृषि	८४४.८	१-१०-२-१.१
१९४७	२	मर्कावाड	४	१०	३८५	०९७००२०	कृषि	कृषि	१५०५.०	२-१५-१-१.३
१९४८	२	मर्कावाड	४	१०	३८८	०९११५४१	कृषि	कृषि	३७५५.७	७-४-३-१.७
१९४९	२	मर्कावाड	४	१०	३९०	०९११५८१	कृषि	कृषि	३१४८.१	६-३-०-०.१
१९५०	२	मर्कावाड	४	१०	३९१	०९११५८१	कृषि	कृषि	२४०७.६	४-११-२-३.५
१९५१	२	मर्कावाड	४	१०	३९२	०९११५८१	कृषि	कृषि	५८४१.१	११-७-२-३.२
१९५२	२	मर्कावाड	४	१०	३९४	०९११५८०	कृषि	कृषि	२३०३.५	४-८-१-३.१
१९५३	२	मर्कावाड	४	१०	३९४	०९७००२०	आवास	गैर कृषि	४८३०.३	९-७-३-२.६
१९५४	२	मर्कावाड	४	१०	३९५	०९११५८०	कृषि	कृषि	३२१९.२	६-५-०-३.९
१९५५	२	मर्कावाड	४	१०	३९६	०९११५८०	आवास	गैर कृषि	३०६.८	०-९-२-२.४
१९५६	२	मर्कावाड	४	१०	३९६	०९११५८०	कृषि	कृषि	६६०८.४	१२-१५-३-१.३
१९५७	२	मर्कावाड	४	१०	३९८	०९११५८०	कृषि	कृषि	५७६८.६	११-५-१-२.८
१९५८	२	मर्कावाड	४	१०	४०१	०९११५८०	कृषि	कृषि	१५००.४	२-१५-०-३
१९५९	२	मर्कावाड	४	१०	४०२	०९११५८०	कृषि	कृषि	२०४४.९	४-०-१-१
१९६०	२	मर्कावाड	४	१०	४०३	०९११५८०	कृषि	कृषि	६८७८.२	१३-८-१-१.१
१९६१	२	मर्कावाड	४	१०	४०६	०९११५८०	आवास	गैर कृषि	५५३६.२	१०-१४-०-१.८
१९६२	२	मर्कावाड	४	१०	४०७	०९११५८०	आवास	गैर कृषि	११९२.२	२-५-१-३.९
१९६३	२	मर्कावाड	४	१०	४०८	०९११५८०	कृषि	कृषि	१७३७.७	३-६-२-२.४
१९६४	२	मर्कावाड	४	१०	४०९	०९११५८०	कृषि	कृषि	१६९५.७	३-५-१-१.३
१९६५	२	मर्कावाड	४	१०	४१०	०९११५८०	कृषि	कृषि	१०३५.६	२-०-२-१.१
१९६६	२	मर्कावाड	४	१०	४११	०९११५८०	कृषि	कृषि	५७९३.३	११-६-०-३.२
१९६७	२	मर्कावाड	४	१०	४१४	०९११५८०	कृषि	कृषि	१५७०.२	३-१-१-२.१
१९६८	२	मर्कावाड	४	१०	४१५	०९११५८०	आवास	गैर कृषि	६०२.७	१-२-३-३.३
१९६९	२	मर्कावाड	४	१०	४१५	०९११५८०	कृषि	कृषि	३५४३.७	६-१५-१-३.२
१९७०	२	मर्कावाड	४	१०	४१६	०९११५८०	कृषि	कृषि	३५३०.६	६-१५-०-०.६

क्र.सं.	पालिका वडा	साविक गाविस	गाविस वडा	गाविस कोड	कित्ता नं.	ग्रिड नं.	भू-उपयोग वर्ग	कृषि/ गैर कृषि	क्षेत्रफल (वर्ग मि.)	क्षेत्रफल (रो.आ.पै.दा.)
१९७१	२	मर्कावाड	४	१०	४१७	०९११५८०	आवास	गैर कृषि	१४५९.०	२-१३-३-२.२
१९७२	२	मर्कावाड	४	१०	४१८	०९११५८०	कृषि	कृषि	४२१९.०	८-४-२-३
१९७३	२	मर्कावाड	४	१०	४१९	०९११५८०	कृषि	कृषि	२३५९.७	४-१०-०-३.४
१९७४	२	मर्कावाड	४	१०	४२०	०९११५८०	कृषि	कृषि	५९१.३	१-२-२-१.५
१९७५	२	मर्कावाड	४	१०	४२१	०९११५८०	कृषि	कृषि	११३१.६	२-३-२-१.४
१९७६	२	मर्कावाड	४	१०	४२२	०९११५८०	आवास	गैर कृषि	१५३४.२	३-०-०-४
१९७७	२	मर्कावाड	४	१०	४२३	०९११५८०	आवास	गैर कृषि	२०६६.०	४-०-३-३.६
१९७८	२	मर्कावाड	४	१०	४२४	०९११५८०	सार्वजनिक उपयोग	गैर कृषि	२६७.२	०-८-१-२.५
१९७९	२	मर्कावाड	४	१०	४२५	०९११५८०	आवास	गैर कृषि	१५७.८	०-४-३-३.४
१९८०	२	मर्कावाड	४	१०	४२५	०९११५८०	आवास	गैर कृषि	१३६.७	०-४-१-०.८
१९८१	२	मर्कावाड	४	१०	४२५	०९११५८०	आवास	गैर कृषि	१३५.३	०-४-१-०.१
१९८२	२	मर्कावाड	४	१०	४२५	०९११५८०	आवास	गैर कृषि	१४२.७	०-४-१-३.८
१९८३	२	मर्कावाड	४	१०	४२५	०९११५८०	आवास	गैर कृषि	१२८.१	०-४-०-०.५
१९८४	२	मर्कावाड	४	१०	४२६	०९११५८१	कृषि	कृषि	२२४०.२	४-६-१-३.२
१९८५	२	मर्कावाड	४	१०	४२७	०९११५८१	कृषि	कृषि	२२३६.०	४-६-१-१.२
१९८६	२	मर्कावाड	४	१०	४२८	०९११५८१	कृषि	कृषि	१९९४.४	३-१४-२-३.६
१९८७	२	मर्कावाड	४	१०	४२९	०९११५८१	कृषि	कृषि	२०६९.९	४-१-०-१.५
१९८८	२	मर्कावाड	४	१०	४३०	०९११५८०	आवास	गैर कृषि	५५२.२	१-१-१-१.८
१९८९	२	मर्कावाड	४	१०	४३१	०९११५८०	आवास	गैर कृषि	१३०१.१	२-८-३-२.७
१९९०	२	मर्कावाड	४	१०	४३२	०९११५८०	आवास	गैर कृषि	४५४७.४	८-१५-०-०.२
१९९१	२	मर्कावाड	४	१०	४३४	०९११५८०	आवास	गैर कृषि	१२४९.२	२-७-१-०.६
१९९२	२	मर्कावाड	४	१०	४३५	०९११५८०	आवास	गैर कृषि	९२६.१	१-१३-०-२
१९९३	२	मर्कावाड	४	१०	४३५	०९११५८०	कृषि	कृषि	२६५१.६	५-३-१-२.३
१९९४	२	मर्कावाड	४	१०	४३६	०९११५८०	आवास	गैर कृषि	१७९.१	०-५-२-२.१
१९९५	२	मर्कावाड	४	१०	४३६	०९११५८०	कृषि	कृषि	१८४६.८	३-१०-०-१.३
१९९६	२	मर्कावाड	४	१०	४३७	०९७००२०	आवास	गैर कृषि	९७५.३	१-१४-२-२.८
१९९७	२	मर्कावाड	४	१०	४३७	०९७००२०	कृषि	कृषि	३१२५.६	६-२-१-०.८
१९९८	२	मर्कावाड	४	१०	४३९	०९७००२०	कृषि	कृषि	१५२३.१	२-१५-३-२.४
१९९९	२	मर्कावाड	४	१०	४४२	०९११५८१	आवास	गैर कृषि	१२०३.६	२-५-३-१.६
२०००	२	मर्कावाड	४	१०	४४३	०९११५८१	आवास	गैर कृषि	२३०७.९	४-८-२-१.३
२००१	२	मर्कावाड	४	१०	४४४	०९११५८०	आवास	गैर कृषि	१५११.०	२-१५-२-०.३
२००२	२	मर्कावाड	४	१०	४४५	०९११५८०	आवास	गैर कृषि	५०५.०	०-१५-३-२.१
२००३	२	मर्कावाड	४	१०	४४६	०९११५८१	आवास	गैर कृषि	२५४१.४	४-१५-३-२.८
२००४	२	मर्कावाड	४	१०	४४८	०९११५८०	आवास	गैर कृषि	५१०.१	१-०-०-०.७
२००५	२	मर्कावाड	४	१०	४५०	०९११५८०	आवास	गैर कृषि	२३९६.९	४-११-१-२.१
२००६	२	मर्कावाड	४	१०	४५१	०९११५८०	आवास	गैर कृषि	२१५७.५	४-३-३-१.६
२००७	२	मर्कावाड	४	१०	४५३	०९११५८१	कृषि	कृषि	७३४७.०	१४-७-०-१
२००८	२	मर्कावाड	४	१०	४५५	०९११५८१	कृषि	कृषि	११३०.९	२-३-२-१.१
२००९	२	मर्कावाड	४	१०	४५५	०९११५८०	कृषि	कृषि	२१४१.१	४-३-१-१.४
२०१०	२	मर्कावाड	४	१०	४५६	०९११५८०	कृषि	कृषि	९८३.५	१-१४-३-२.९
२०११	२	मर्कावाड	४	१०	४५७	०९११५८१	कृषि	कृषि	२०४.७	०-६-१-३
२०१२	२	मर्कावाड	४	१०	४५७	०९११५८०	आवास	गैर कृषि	३८८.२	०-१२-०-३.४
२०१३	२	मर्कावाड	४	१०	४६०	०९११५८०	आवास	गैर कृषि	२९५५.५	५-१२-३-३.२
२०१४	२	मर्कावाड	४	१०	४६१	०९११५८०	आवास	गैर कृषि	४५२८.२	८-१४-१-२.६
२०१५	२	मर्कावाड	४	१०	४६२	०९११५८०	आवास	गैर कृषि	६५९.१	१-४-२-३.६
२०१६	२	मर्कावाड	४	१०	४६३	०९११५८०	आवास	गैर कृषि	३११.९	०-९-३-०.९
२०१७	२	मर्कावाड	४	१०	४६४	०९११५८०	आवास	गैर कृषि	३९६.७	०-१२-१-३.६

क्र.सं.	पालिका वडा	साविक गाविस	गाविस वडा	गाविस कोड	कित्ता नं.	ग्रिड नं.	भू-उपयोग वर्ग	कृषि/ गैर कृषि	क्षेत्रफल (वर्ग मि.)	क्षेत्रफल (रो.आ.पै.दा.)
२०१८	२	मर्कावाड	४	१०	४६५	०९११५८०	आवास	गैर कृषि	१२७.१	०-३-३-४
२०१९	२	मर्कावाड	४	१०	४६६	०९७००२०	कृषि	कृषि	३५२७.६	६-१४-३-३.१
२०२०	२	मर्कावाड	४	१०	४६७	०९७००२०	कृषि	कृषि	३९४०.५	७-११-३-२.८
२०२१	२	मर्कावाड	४	१०	४६८	०९७००२०	कृषि	कृषि	२२७१.२	४-७-१-२.९
२०२२	२	मर्कावाड	४	१०	४६८	०९७००२०	आवास	गैर कृषि	३२१.३	०-१०-०-१.७
२०२३	२	मर्कावाड	४	१०	४६९	०९७००२०	कृषि	कृषि	२६७७.५	५-४-०-३.३
२०२४	२	मर्कावाड	४	१०	४७०	०९११५८०	आवास	गैर कृषि	६७९.७	१-५-१-२
२०२५	२	मर्कावाड	४	१०	४७०	०९११५८०	कृषि	कृषि	१७३१.४	३-६-१-३.२
२०२६	२	मर्कावाड	४	१०	४७१	०९११५८०	कृषि	कृषि	३५१८.०	६-१४-२-२.२
२०२७	२	मर्कावाड	४	१०	४७१	०९११५८०	आवास	गैर कृषि	१२५३.७	२-७-१-२.८
२०२८	२	मर्कावाड	४	१०	४७२	०९११५८०	कृषि	कृषि	७०४.६	१-६-०-२.६
२०२९	२	मर्कावाड	४	१०	४७३	०९११५८०	आवास	गैर कृषि	१३२८.७	२-९-३-०.६
२०३०	२	मर्कावाड	४	१०	४७५	०९११५८१	आवास	गैर कृषि	२०३१.१	३-१५-३-२.१
२०३१	२	मर्कावाड	४	१०	४७५	०९११५८१	कृषि	कृषि	१०१३.४	१-१५-३-२
२०३२	२	मर्कावाड	४	१०	४७६	०९११५८१	कृषि	कृषि	४६९८.८	९-३-३-०.४
२०३३	२	मर्कावाड	४	१०	४७७	०९११५८१	कृषि	कृषि	५१०७.२	१०-०-२-१.९
२०३४	२	मर्कावाड	४	१०	४७८	०९७००२०	आवास	गैर कृषि	८८५.५	१-११-३-१.६
२०३५	२	मर्कावाड	४	१०	४७८	०९७००२०	कृषि	कृषि	६२०.१	१-३-२-०
२०३६	२	मर्कावाड	४	१०	४७९	०९७००२०	आवास	गैर कृषि	८३५.३	१-१०-१-०.३
२०३७	२	मर्कावाड	४	१०	४८०	०९७००२०	कृषि	कृषि	२७०१.४	५-४-३-३.३
२०३८	२	मर्कावाड	४	१०	४८२	०९११५८०	आवास	गैर कृषि	४८९८.५	९-१०-०-०.९
२०३९	२	मर्कावाड	४	१०	४८३	०९११५८०	आवास	गैर कृषि	३७६१.६	७-६-१-०.८
२०४०	२	मर्कावाड	४	१०	४८३	०९११५८०	कृषि	कृषि	२८५०.५	५-९-२-२.४
२०४१	२	मर्कावाड	४	१०	४८४	०९११५८०	आवास	गैर कृषि	५१८.४	१-०-१-०.८
२०४२	२	मर्कावाड	४	१०	४८५	०९११५८०	आवास	गैर कृषि	५२०७.५	१०-३-३-०.४
२०४३	२	मर्कावाड	४	१०	४८६	०९११५८०	कृषि	कृषि	६१९०.९	१२-२-२-३.२
२०४४	२	मर्कावाड	४	१०	४८६	०९११५८०	आवास	गैर कृषि	९५५.१	१-१४-०-०.६
२०४५	२	मर्कावाड	४	१०	४८८	०९११५८१	कृषि	कृषि	२६०६.५	५-१-३-३.६
२०४६	२	मर्कावाड	४	१०	४८९	०९११५८१	कृषि	कृषि	४५११.६	८-१३-३-२.२
२०४७	२	मर्कावाड	४	१०	४९०	०९११५८०	कृषि	कृषि	१८८७.७	३-११-१-१.९
२०४८	२	मर्कावाड	४	१०	४९१	०९११५८०	आवास	गैर कृषि	२१२३.१	४-२-३-०.३
२०४९	२	मर्कावाड	४	१०	४९२	०९७००२०	कृषि	कृषि	५३९.३	१-०-३-३.४
२०५०	२	मर्कावाड	४	१०	४९३	०९७००२०	कृषि	कृषि	५७६.०	१-२-०-१.९
२०५१	२	मर्कावाड	४	१०	४९४	०९११५८०	आवास	गैर कृषि	७४६.५	१-७-१-३.६
२०५२	२	मर्कावाड	४	१०	४९६	०९११५८०	आवास	गैर कृषि	१०२.२	०-३-०-३.४
२०५३	२	मर्कावाड	४	१०	४९७	०९११५८०	आवास	गैर कृषि	२९३.८	०-९-०-३.८
२०५४	२	मर्कावाड	४	१०	४९९	०९११५८१	कृषि	कृषि	११८२.०	२-५-०-२.८
२०५५	२	मर्कावाड	४	१०	५००	०९११५८१	कृषि	कृषि	२३०२.४	४-८-१-२.६
२०५६	२	मर्कावाड	४	१०	५०१	०९११५८०	कृषि	कृषि	१३४५.५	२-१०-१-१
२०५७	२	मर्कावाड	४	१०	५०२	०९११५८०	कृषि	कृषि	१४०१.१	२-१२-०-१
२०५८	२	मर्कावाड	४	१०	५०३	०९११५८०	आवास	गैर कृषि	२७९.९	०-८-३-०.९
२०५९	२	मर्कावाड	४	१०	५०४	०९११५८०	आवास	गैर कृषि	२३२.०	०-७-१-०.७
२०६०	२	मर्कावाड	४	१०	५०६	०९११५८१	आवास	गैर कृषि	१७४.४	०-५-१-३.८
२०६१	२	मर्कावाड	४	१०	५०६	०९११५८०	आवास	गैर कृषि	९३४.०	१-१३-१-२
२०६२	२	मर्कावाड	४	१०	५०७	०९११५८०	आवास	गैर कृषि	२१८१.६	४-४-२-१.७
२०६३	२	मर्कावाड	४	१०	५०७	०९११५८१	आवास	गैर कृषि	१९२.९	०-६-०-१.१
२०६४	२	मर्कावाड	४	१०	५०९	०९११५८०	कृषि	कृषि	३८२१.१	७-८-०-२.८

क्र.सं.	पालिका वडा	साविक गाविस	गाविस वडा	गाविस कोड	कित्ता नं.	ग्रिड नं.	भू-उपयोग वर्ग	कृषि/ गैर कृषि	क्षेत्रफल (वर्ग मि.)	क्षेत्रफल (रो.आ.पै.दा.)
२०६५	२	मर्कावाड	४	१०	५१०	०९११५८०	आवास	गैर कृषि	१८८.४	०-५-३-२.८
२०६६	२	मर्कावाड	४	१०	५१७	०९११५८०	कृषि	कृषि	९९१.६	१-१५-०-३
२०६७	२	मर्कावाड	४	१०	५१८	०९११५८०	कृषि	कृषि	२२६१.१	४-७-०-१.८
२०६८	२	मर्कावाड	४	१०	५१९	०९७००२०	कृषि	कृषि	११६०.९	२-४-२-०.२
२०६९	२	मर्कावाड	४	१०	५२१	०९११५८०	आवास	गैर कृषि	१६१५.०	३-२-३-०.७
२०७०	२	मर्कावाड	४	१०	५२३	०९११५८०	कृषि	कृषि	१८८७.०	३-११-१-१.५
२०७१	२	मर्कावाड	४	१०	५२४	०९११५८०	कृषि	कृषि	३८०१.६	७-७-२-०.९
२०७२	२	मर्कावाड	४	१०	५२५	०९११५८०	कृषि	कृषि	१५३३.३	३-०-०-३.५
२०७३	२	मर्कावाड	४	१०	५२६	०९११५८०	कृषि	कृषि	३०१६.३	५-१४-३-१.८
२०७४	२	मर्कावाड	४	१०	५२७	०९११५८०	कृषि	कृषि	१६०१.२	३-२-१-१.७
२०७५	२	मर्कावाड	४	१०	५२८	०९११५८०	कृषि	कृषि	३२२६.३	६-५-१-३.५
२०७६	२	मर्कावाड	४	१०	५२९	०९११५८०	आवास	गैर कृषि	२२९.४	०-७-०-३.५
२०७७	२	मर्कावाड	४	१०	५३०	०९११५८०	आवास	गैर कृषि	९१.१	०-२-३-१.८
२०७८	२	मर्कावाड	४	१०	५३१	०९११५८०	आवास	गैर कृषि	९१०.९	१-१२-२-२.३
२०७९	२	मर्कावाड	४	१०	५३३	०९११५८०	कृषि	कृषि	९५९.६	१-१४-०-२.९
२०८०	२	मर्कावाड	४	१०	५३४	०९११५८०	कृषि	कृषि	२४६३.६	४-१३-१-३.७
२०८१	२	मर्कावाड	४	१०	५३७	०९११५८०	आवास	गैर कृषि	९३१.२	१-१३-१-०.६
२०८२	२	मर्कावाड	४	१०	५३८	०९११५८०	कृषि	कृषि	१०८४.०	२-२-०-१.५
२०८३	२	मर्कावाड	४	१०	५४०	०९११५८०	कृषि	कृषि	७५१.१	१-७-२-२
२०८४	२	मर्कावाड	४	१०	५४१	०९११५८१	कृषि	कृषि	३१६६.०	६-३-२-१.१
२०८५	२	मर्कावाड	४	१०	५४१	०९११५८१	आवास	गैर कृषि	४१४.७	०-१३-०-०.७
२०८६	२	मर्कावाड	४	१०	५४२	०९११५८१	आवास	गैर कृषि	६७२.७	१-५-०-२.५
२०८७	२	मर्कावाड	४	१०	५४२	०९११५८१	कृषि	कृषि	२७२८.७	५-५-३-१.१
२०८८	२	मर्कावाड	४	१०	५४५	०९११५८१	आवास	गैर कृषि	७६२.०	१-७-३-३.४
२०८९	२	मर्कावाड	४	१०	५४६	०९११५८१	आवास	गैर कृषि	८०५.८	१-९-१-१.५
२०९०	२	मर्कावाड	४	१०	५४९	०९११५८०	कृषि	कृषि	६०२५.८	११-१३-२-०.२
२०९१	२	मर्कावाड	४	१०	५५३	०९११५८०	कृषि	कृषि	८६६३.१	१७-०-१-३.२
२०९२	२	मर्कावाड	४	१०	५५४	०९११५८०	कृषि	कृषि	१०६.९	०-३-१-१.८
२०९३	२	मर्कावाड	४	१०	५५५	०९११५८०	आवास	गैर कृषि	१५९.१	०-५-०-०.१
२०९४	२	मर्कावाड	४	१०	५५६	०९११५८०	आवास	गैर कृषि	११५.४	०-३-२-२.१
२०९५	२	मर्कावाड	४	१०	५५७	०९११५८०	आवास	गैर कृषि	१८१.४	०-५-२-३.३
२०९६	२	मर्कावाड	४	१०	५५९	०९७००२०	कृषि	कृषि	७९०.२	१-८-३-१.६
२०९७	२	मर्कावाड	४	१०	५६०	०९७००२०	कृषि	कृषि	६७३४.२	१३-३-३-०.६
२०९८	२	मर्कावाड	४	१०	५६१	०९११५८०	आवास	गैर कृषि	६०२.८	१-२-३-३.३
२०९९	२	मर्कावाड	४	१०	५६३	०९११५८०	कृषि	कृषि	१५६१.६	३-१-०-१.८
२१००	२	मर्कावाड	४	१०	५६४	०९७००२०	कृषि	कृषि	१५७४.०	३-१-२-०
२१०१	२	मर्कावाड	४	१०	५६४	०९११५८०	कृषि	कृषि	४५५४.८	८-१५-०-४
२१०२	२	मर्कावाड	४	१०	५६५	०९७००२०	कृषि	कृषि	९६३.८	१-१४-१-१
२१०३	२	मर्कावाड	४	१०	५६६	०९७००२०	कृषि	कृषि	३२६४.४	६-६-२-२.६
२१०४	२	मर्कावाड	४	१०	५६७	०९११५८०	कृषि	कृषि	२०५३.६	४-०-२-१.४
२१०५	२	मर्कावाड	४	१०	५६८	०९११५८०	कृषि	कृषि	५१६१.६	१०-२-१-१.३
२१०६	२	मर्कावाड	४	१०	५६९	०९७००२०	कृषि	कृषि	७०२.७	१-६-०-१.६
२१०७	२	मर्कावाड	४	१०	५७०	०९७००२०	कृषि	कृषि	५०१.५	०-१५-३-०.४
२१०८	२	मर्कावाड	४	१०	५७१	०९७००२०	आवास	गैर कृषि	११८४.८	२-५-१-०.२
२१०९	२	मर्कावाड	४	१०	५७१	०९७००२०	कृषि	कृषि	१३३६.०	२-१०-०-०.३
२११०	२	मर्कावाड	४	१०	५७२	०९७००२०	आवास	गैर कृषि	७४१.६	१-७-१-१.२
२१११	२	मर्कावाड	४	१०	५७२	०९७००२०	कृषि	कृषि	३६३.६	०-११-१-३

क्र.सं.	पालिका वडा	साविक गाविस	गाविस वडा	गाविस कोड	कित्ता नं.	ग्रिड नं.	भू-उपयोग वर्ग	कृषि/ गैर कृषि	क्षेत्रफल (वर्ग मि.)	क्षेत्रफल (रो.आ.पै.दा.)
२११२	२	मर्कावाड	४	१०	५७३	०९११५८०	आवास	गैर कृषि	१५४४.७	३-०-२-१.३
२११३	२	मर्कावाड	४	१०	५७४	०९११५८०	आवास	गैर कृषि	४४४४.५	८-११-३-०.५
२११४	२	मर्कावाड	४	१०	५७९	०९११५८०	कृषि	कृषि	१६२९.१	३-३-०-३.८
२११५	२	मर्कावाड	४	१०	५८०	०९११५८०	कृषि	कृषि	१२९२.१	२-८-२-२.२
२११६	२	मर्कावाड	४	१०	५८५	०९११५८१	कृषि	कृषि	२६.२	०-०-३-१.२
२११७	२	मर्कावाड	४	१०	५८६	०९११५८१	कृषि	कृषि	४३०२.१	८-७-१-०.८
२११८	२	मर्कावाड	४	१०	५८७	०९११५८१	कृषि	कृषि	२२०३.१	४-५-१-०.६
२११९	२	मर्कावाड	४	१०	५८८	०९११५४१	कृषि	कृषि	१०८५.९	२-२-०-२.४
२१२०	२	मर्कावाड	४	१०	५८८	०९११५८१	कृषि	कृषि	७४३.५	१-७-१-२.१
२१२१	२	मर्कावाड	४	१०	५८९	०९११५८१	आवास	गैर कृषि	१९१.५	०-६-०-०.४
२१२२	२	मर्कावाड	४	१०	५९१	०९७००२०	कृषि	कृषि	२०४०.८	४-०-०-२.९
२१२३	२	मर्कावाड	४	१०	५९२	०९७००२०	कृषि	कृषि	६०८६.०	११-१५-१-२.४
२१२४	२	मर्कावाड	४	१०	५९३	०९११५८०	आवास	गैर कृषि	७०२.३	१-६-०-१.४
२१२५	२	मर्कावाड	४	१०	५९५	०९११५८०	कृषि	कृषि	७३०.७	१-६-३-३.७
२१२६	२	मर्कावाड	४	१०	५९६	०९११५८०	कृषि	कृषि	७३५.१	१-७-०-१.९
२१२७	२	मर्कावाड	४	१०	५९७	०९११५८०	कृषि	कृषि	३४४१.०	६-१२-०-३.५
२१२८	२	मर्कावाड	४	१०	५९७	०९११५८०	कृषि	कृषि	२०.४	०-०-२-२.३
२१२९	२	मर्कावाड	४	१०	५९९	०९११५८०	आवास	गैर कृषि	३७९.८	०-११-३-३.१
२१३०	२	मर्कावाड	४	१०	५९९	०९११५८०	कृषि	कृषि	२५२८.०	४-१५-२-०.१
२१३१	२	मर्कावाड	४	१०	५९९	०९११५८०	कृषि	कृषि	८४३.४	१-१०-२-०.४
२१३२	२	मर्कावाड	४	१०	६००	०९११५८०	आवास	गैर कृषि	१०१४.८	१-१५-३-२.६
२१३३	२	मर्कावाड	४	१०	६०१	०९११५८०	आवास	गैर कृषि	२६९९.१	५-४-३-२.२
२१३४	२	मर्कावाड	४	१०	६०२	०९११५८०	आवास	गैर कृषि	३४७०.६	६-१३-०-२.४
२१३५	२	मर्कावाड	४	१०	६०३	०९११५८०	आवास	गैर कृषि	३०४.३	०-९-२-१.१
२१३६	२	मर्कावाड	४	१०	६०४	०९११५८०	आवास	गैर कृषि	१३५०.४	२-१०-१-३.५
२१३७	२	मर्कावाड	४	१०	६०५	०९११५८०	आवास	गैर कृषि	२६२.२	०-८-०-३.९
२१३८	२	मर्कावाड	४	१०	६०८	०९११५८०	आवास	गैर कृषि	१२८६.४	२-८-१-३.३
२१३९	२	मर्कावाड	४	१०	६०९	०९११५८०	आवास	गैर कृषि	८२९.९	१-१०-०-१.६
२१४०	२	मर्कावाड	४	१०	६१०	०९११५८०	कृषि	कृषि	१४२६.३	२-१२-३-१.७
२१४१	२	मर्कावाड	४	१०	६११	०९११५८०	कृषि	कृषि	३६९१.३	७-४-०-१.५
२१४२	२	मर्कावाड	४	१०	६१२	०९११५८०	आवास	गैर कृषि	५४५.०	१-१-०-२.२
२१४३	२	मर्कावाड	४	१०	६१३	०९११५८०	आवास	गैर कृषि	८२६.०	१-९-३-३.६
२१४४	२	मर्कावाड	४	१०	६१४	०९११५४१	कृषि	कृषि	१८९१.४	३-११-१-३.८
२१४५	२	मर्कावाड	४	१०	६१५	०९११५४१	कृषि	कृषि	१९१६.७	३-१२-१-०.५
२१४६	२	मर्कावाड	४	१०	६१६	०९७००२०	आवास	गैर कृषि	३६२७.२	७-२-०-१.२
२१४७	२	मर्कावाड	४	१०	६१६	०९११५८०	आवास	गैर कृषि	१४३९.७	२-१३-१-०.५
२१४८	२	मर्कावाड	४	१०	६१७	०९७००२०	कृषि	कृषि	१३७८.९	२-११-१-१.९
२१४९	२	मर्कावाड	४	१०	६१८	०९११५८०	आवास	गैर कृषि	१८५.९	०-५-३-१.५
२१५०	२	मर्कावाड	४	१०	६१९	०९११५८०	आवास	गैर कृषि	१७५४.७	३-७-०-३
२१५१	२	मर्कावाड	४	१०	६२०	०९११५८०	आवास	गैर कृषि	६२८.५	१-३-३-०.२
२१५२	२	मर्कावाड	४	१०	६२१	०९११५८०	आवास	गैर कृषि	४८५.५	०-१५-१-०.३
२१५३	२	मर्कावाड	४	१०	६२२	०९११५८०	आवास	गैर कृषि	३१३.४	०-९-३-१.७
२१५४	२	मर्कावाड	४	१०	६२३	०९११५८०	आवास	गैर कृषि	३४२९.४	६-११-३-१.७
२१५५	२	मर्कावाड	४	१०	६२४	०९११५८०	आवास	गैर कृषि	१७८२.१	३-८-०-०.७
२१५६	२	मर्कावाड	४	१०	६२५	०९११५८०	आवास	गैर कृषि	२३२.७	०-७-१-१.१
२१५७	२	मर्कावाड	४	१०	६२६	०९११५८०	कृषि	कृषि	१५३९.३	३-०-१-२.६
२१५८	२	मर्कावाड	४	१०	६२७	०९११५८०	कृषि	कृषि	४९५३.८	९-११-३-०.७

क्र.सं.	पालिका वडा	साविक गाविस	गाविस वडा	गाविस कोड	कित्ता नं.	ग्रिड नं.	भू-उपयोग वर्ग	कृषि/ गैर कृषि	क्षेत्रफल (वर्ग मि.)	क्षेत्रफल (रो.आ.पै.दा.)
२१५९	२	मर्कावाड	४	१०	६२८	०९११५८१	आवास	गैर कृषि	५०६.२	०-१५-३-२.७
२१६०	२	मर्कावाड	४	१०	६२९	०९११५८१	आवास	गैर कृषि	५२४.७	१-०-२-०
२१६१	२	मर्कावाड	४	१०	६३०	०९११५८१	आवास	गैर कृषि	२८८०.९	५-१०-२-१.७
२१६२	२	मर्कावाड	४	१०	६३१	०९११५८०	आवास	गैर कृषि	१७२.७	०-५-१-२.९
२१६३	२	मर्कावाड	४	१०	६३२	०९११५८०	कृषि	कृषि	८०८९.१	१५-१४-१-२.४
२१६४	२	मर्कावाड	४	१०	६३३	०९११५८०	आवास	गैर कृषि	७१४.८	१-६-१-३.७
२१६५	२	मर्कावाड	४	१०	६३३	०९११५८१	आवास	गैर कृषि	३१७.७	०-९-३-३.८
२१६६	२	मर्कावाड	४	१०	६३५	०९११५८०	आवास	गैर कृषि	४६७.१	०-१४-२-३
२१६७	२	मर्कावाड	४	१०	६३५	०९११५८१	आवास	गैर कृषि	४००.७	०-१२-२-१.६
२१६८	२	मर्कावाड	४	१०	६३६	०९११५८०	आवास	गैर कृषि	८.९	०-०-१-०.५
२१६९	२	मर्कावाड	४	१०	६३६	०९११५८१	आवास	गैर कृषि	७१९.९	१-६-२-२.२
२१७०	२	मर्कावाड	४	१०	६३६	०९११५८०	आवास	गैर कृषि	४२.०	०-१-१-१.१
२१७१	२	मर्कावाड	४	१०	६३७	०९११५८१	आवास	गैर कृषि	११७.०	०-३-२-२.९
२१७२	२	मर्कावाड	४	१०	६३७	०९११५८०	आवास	गैर कृषि	१२९.२	०-४-०-१
२१७३	२	मर्कावाड	४	१०	६३८	०९११५८१	आवास	गैर कृषि	११.६	०-०-१-१.८
२१७४	२	मर्कावाड	४	१०	६३८	०९११५८०	आवास	गैर कृषि	५६.२	०-१-३-०.३
२१७५	२	मर्कावाड	४	१०	६३९	०९११५८१	आवास	गैर कृषि	३५०.५	०-११-०-०.४
२१७६	२	मर्कावाड	४	१०	६३९	०९११५८०	आवास	गैर कृषि	२३.९	०-०-३-०
२१७७	२	मर्कावाड	४	१०	६४०	०९११५८१	आवास	गैर कृषि	१६२४.२	३-३-०-१.३
२१७८	२	मर्कावाड	४	१०	६४०	०९११५८०	आवास	गैर कृषि	३.१	०-०-०-१.६
२१७९	२	मर्कावाड	४	१०	६४१	०९११५८०	आवास	गैर कृषि	१३१.०	०-४-०-१.९
२१८०	२	मर्कावाड	४	१०	६४१	०९११५८१	आवास	गैर कृषि	१५०.१	०-४-२-३.५
२१८१	२	मर्कावाड	४	१०	६४२	०९११५८०	आवास	गैर कृषि	२२७.८	०-७-०-२.७
२१८२	२	मर्कावाड	४	१०	६४२	०९११५८१	आवास	गैर कृषि	५८.०	०-१-३-१.२
२१८३	२	मर्कावाड	४	१०	६४३	०९११५८०	आवास	गैर कृषि	२७२.१	०-८-२-०.९
२१८४	२	मर्कावाड	४	१०	६४३	०९११५८१	आवास	गैर कृषि	०.९	०-०-०-०.५
२१८५	२	मर्कावाड	४	१०	६४४	०९११५८०	आवास	गैर कृषि	२६६.५	०-८-१-२.१
२१८६	२	मर्कावाड	४	१०	६४५	०९११५८०	आवास	गैर कृषि	२५६.७	०-८-०-१.२
२१८७	२	मर्कावाड	४	१०	६४६	०९११५८०	आवास	गैर कृषि	१९१.९	०-६-०-०.५
२१८८	२	मर्कावाड	४	१०	६४७	०९११५८०	आवास	गैर कृषि	६१५.६	१-३-१-१.८
२१८९	२	मर्कावाड	४	१०	६४८	०९११५८०	आवास	गैर कृषि	३५३.९	०-११-०-२.१
२१९०	२	मर्कावाड	४	१०	६४९	०९११५८०	आवास	गैर कृषि	३४०.५	०-१०-२-३.३
२१९१	२	मर्कावाड	४	१०	६५०	०९११५८०	आवास	गैर कृषि	३२७.९	०-१०-१-१
२१९२	२	मर्कावाड	४	१०	६५१	०९११५८०	आवास	गैर कृषि	३१४.८	०-९-३-२.४
२१९३	२	मर्कावाड	४	१०	६५२	०९११५८०	आवास	गैर कृषि	३०५.८	०-९-२-१.९
२१९४	२	मर्कावाड	४	१०	६५३	०९११५८०	आवास	गैर कृषि	३१३.६	०-९-३-१.८
२१९५	२	मर्कावाड	४	१०	६५४	०९११५८०	आवास	गैर कृषि	२५९.१	०-८-०-२.४
२१९६	२	मर्कावाड	४	१०	६५५	०९११५८०	आवास	गैर कृषि	११०.८	०-३-१-३.७
२१९७	२	मर्कावाड	४	१०	६५७	०९११५८१	कृषि	कृषि	२०१७.९	३-१५-१-३.४
२१९८	२	मर्कावाड	४	१०	६५८	०९११५८१	कृषि	कृषि	२०६५.२	४-०-३-३.२
२१९९	२	मर्कावाड	४	१०	६६०	०९११५८१	कृषि	कृषि	१९९५.३	३-१४-३-०
२२००	२	मर्कावाड	४	१०	६६२	०९११५८१	आवास	गैर कृषि	४४३.३	०-१३-३-३.१
२२०१	२	मर्कावाड	४	१०	६६३	०९११५८१	आवास	गैर कृषि	४३७.३	०-१३-३-०
२२०२	२	मर्कावाड	४	१०	६६४	०९११५८१	आवास	गैर कृषि	२७३.१	०-८-२-१.४
२२०३	२	मर्कावाड	४	१०	६६५	०९११५८१	आवास	गैर कृषि	४४३.०	०-१३-३-२.९
२२०४	२	मर्कावाड	४	१०	६६६	०९११५८१	आवास	गैर कृषि	४८६.१	०-१५-१-०.६
२२०५	२	मर्कावाड	४	१०	६६७	०९११५८१	कृषि	कृषि	१९९९.१	३-१४-३-१.९

क्र.सं.	पालिका वडा	साविक गाविस	गाविस वडा	गाविस कोड	कित्ता नं.	ग्रिड नं.	भू-उपयोग वर्ग	कृषि/ गैर कृषि	क्षेत्रफल (वर्ग मि.)	क्षेत्रफल (रो.आ.पै.दा.)
२२०६	२	मर्कावाड	४	१०	६६८	०९११५८१	कृषि	कृषि	४२२६.६	८-४-३-२.८
२२०७	२	मर्कावाड	४	१०	६६८	०९११५८०	कृषि	कृषि	१०६०.०	२-१-१-१.४
२२०८	२	मर्कावाड	४	१०	६६९	०९११५८१	आवास	गैर कृषि	५०८.१	०-१५-३-३.७
२२०९	२	मर्कावाड	४	१०	६७०	०९११५८१	आवास	गैर कृषि	३१७२.४	६-३-३-०.३
२२१०	२	मर्कावाड	४	१०	६७१	०९११५८०	कृषि	कृषि	१३३.१	०-४-०-३
२२११	२	मर्कावाड	४	१०	६७२	०९११५८०	कृषि	कृषि	३४३१.२	६-११-३-२.६
२२१२	२	मर्कावाड	४	१०	६७३	०९११५८०	आवास	गैर कृषि	८७७.२	१-११-२-१.४
२२१३	२	मर्कावाड	४	१०	६७४	०९११५८०	आवास	गैर कृषि	१७२१.१	३-६-०-२
२२१४	२	मर्कावाड	४	१०	६७५	०९११५८१	कृषि	कृषि	१६९.०	०-५-१-१
२२१५	२	मर्कावाड	४	१०	६७६	०९११५८१	कृषि	कृषि	२११.४	०-६-२-२.४
२२१६	२	मर्कावाड	४	१०	६७७	०९११५८१	कृषि	कृषि	३८८.४	०-१२-०-३.४
२२१७	२	मर्कावाड	४	१०	६७८	०९११५८१	कृषि	कृषि	१८८.४	०-५-३-२.८
२२१८	२	मर्कावाड	४	१०	६७९	०९११५८१	कृषि	कृषि	१८५.४	०-५-३-१.३
२२१९	२	मर्कावाड	४	१०	६८०	०९११५८१	कृषि	कृषि	३८२५.८	७-८-१-१.१
२२२०	२	मर्कावाड	४	१०	५१०१७६	०९११५८१	सार्वजनिक उपयोग	गैर कृषि	७२६.१	१-६-३-१.४
२२२१	२	मर्कावाड	४	१०	५१०२९९	०९७००२०	सार्वजनिक उपयोग	गैर कृषि	२१५६.७	४-३-३-१.२
२२२२	२	मर्कावाड	४	१०	५१०३६२	०९७००२१	कृषि	कृषि	१२७.१	०-३-३-४
२२२३	२	मर्कावाड	४	१०	५१०४४१	०९११५८१	आवास	गैर कृषि	१५५५.०	३-०-३-२.५
२२२४	२	मर्कावाड	४	१०	५१०४४१	०९११५८१	कृषि	कृषि	१९५९.०	३-१३-२-१.८
२२२५	२	मर्कावाड	४	१०	५१०४५४	०९११५८१	कृषि	कृषि	५९४३.८	११-१०-३-२.९
२२२६	२	मर्कावाड	४	१०	५१०४७४	०९११५८१	आवास	गैर कृषि	२२१४.७	४-५-२-२.४
२२२७	२	मर्कावाड	४	१०	५१०४७४	०९११५८१	कृषि	कृषि	५७१.०	१-१-३-३.३
२२२८	२	मर्कावाड	४	१०	५२०३३७	०९७००२०	कृषि	कृषि	३१२८.५	६-२-१-२.२
२२२९	२	मर्कावाड	४	१०	५२०३३९	०९७००२०	कृषि	कृषि	४२१०.६	८-४-१-२.७
२२३०	२	मर्कावाड	५	१०	१	०९११४९९	वन	गैर कृषि	१५२०३५.३	२९८-१३-१-३.४
२२३१	२	मर्कावाड	५	१०	१	०९११५८०	वन	गैर कृषि	२१४१९.०	४२-१-२-२
२२३२	२	मर्कावाड	५	१०	१	०९११५००	वन	गैर कृषि	३४७००१.२	६८२-१-०-१.३
२२३३	२	मर्कावाड	५	१०	१	०९११५७९	वन	गैर कृषि	८११५९.६	१५९-८-१-३.१
२२३४	२	मर्कावाड	५	१०	२	०९११५७९	आवास	गैर कृषि	३१६९.३	६-३-२-२.८
२२३५	२	मर्कावाड	५	१०	३	०९११५७९	आवास	गैर कृषि	४९९७.१	९-१३-०-२.५
२२३६	२	मर्कावाड	५	१०	५	०९११५७९	आवास	गैर कृषि	१३८७.१	२-११-२-२
२२३७	२	मर्कावाड	५	१०	६	०९११५७९	आवास	गैर कृषि	३३०८.६	६-८-०-०.९
२२३८	२	मर्कावाड	५	१०	७	०९११५७९	आवास	गैर कृषि	२७६३.९	५-६-३-२.८
२२३९	२	मर्कावाड	५	१०	८	०९११५७९	आवास	गैर कृषि	३००९.७	५-१४-२-२.५
२२४०	२	मर्कावाड	५	१०	९	०९११५७९	आवास	गैर कृषि	१५४२.३	३-०-२-०.१
२२४१	२	मर्कावाड	५	१०	१०	०९११५७९	आवास	गैर कृषि	१६५०.६	३-३-३-२.६
२२४२	२	मर्कावाड	५	१०	११	०९११५७९	आवास	गैर कृषि	३९००.८	७-१०-२-२.९
२२४३	२	मर्कावाड	५	१०	१३	०९११५७९	नदी, ताल तथा सिमसार	गैर कृषि	४९२.०	०-१५-१-३.६
२२४४	२	मर्कावाड	५	१०	१४	०९११५८०	सार्वजनिक उपयोग	गैर कृषि	२८९८.८	५-११-०-२.७
२२४५	२	मर्कावाड	५	१०	१४	०९११५७९	सार्वजनिक उपयोग	गैर कृषि	१७३९९.९	३४-३-०-३.६
२२४६	२	मर्कावाड	५	१०	१५	०९११५७९	आवास	गैर कृषि	१५३३.३	३-०-०-३.६
२२४७	२	मर्कावाड	५	१०	१६	०९११५७९	आवास	गैर कृषि	१६४७.४	३-३-३-१
२२४८	२	मर्कावाड	५	१०	१७	०९११५७९	आवास	गैर कृषि	१८६३.५	३-१०-२-१.७
२२४९	२	मर्कावाड	५	१०	१८	०९११५७९	आवास	गैर कृषि	२१४४.३	४-३-१-३
२२५०	२	मर्कावाड	५	१०	१९	०९११५७९	कृषि	कृषि	५७९.४	१-२-०-३.५
२२५१	२	मर्कावाड	५	१०	२०	०९११५७९	आवास	गैर कृषि	४५९१.९	९-०-१-२.६
२२५२	२	मर्कावाड	५	१०	२०	०९११५७९	आवास	गैर कृषि	१३४६.२	२-१०-१-१.४

क्र.सं.	पालिका वडा	साविक गाविस	गाविस वडा	गाविस कोड	कित्ता नं.	ग्रिड नं.	भू-उपयोग वर्ग	कृषि/ गैर कृषि	क्षेत्रफल (वर्ग मि.)	क्षेत्रफल (रो.आ.पै.दा.)
२२५३	२	मर्कावाड	५	१०	२१	०९११५७९	आवास	गैर कृषि	१२९४.६	२-८-२-३.४
२२५४	२	मर्कावाड	५	१०	२१	०९११५७९	आवास	गैर कृषि	९५४.७	१-१४-०-०.४
२२५५	२	मर्कावाड	५	१०	२२	०९११५७९	आवास	गैर कृषि	२४२५.७	४-१२-१-०.६
२२५६	२	मर्कावाड	५	१०	२३	०९११५७९	आवास	गैर कृषि	९९९.३	१-१५-१-२.८
२२५७	२	मर्कावाड	५	१०	२४	०९११५७९	आवास	गैर कृषि	३५०.०	०-११-०-०.१
२२५८	२	मर्कावाड	५	१०	२५	०९११५७९	कृषि	कृषि	१६८९.६	३-५-०-२.२
२२५९	२	मर्कावाड	५	१०	२६	०९११५७९	कृषि	कृषि	३९४७.१	७-१२-०-२.२
२२६०	२	मर्कावाड	५	१०	२६	०९११५७९	आवास	गैर कृषि	१०७६.१	२-१-३-१.५
२२६१	२	मर्कावाड	५	१०	२७	०९११५७९	आवास	गैर कृषि	१९३५.०	३-१२-३-१.७
२२६२	२	मर्कावाड	५	१०	२७	०९११५७९	कृषि	कृषि	९०४.७	१-१२-१-३.३
२२६३	२	मर्कावाड	५	१०	२८	०९११५७९	आवास	गैर कृषि	१३८७.०	२-११-२-१.९
२२६४	२	मर्कावाड	५	१०	२८	०९११५७९	कृषि	कृषि	३५३.७	०-११-०-२
२२६५	२	मर्कावाड	५	१०	२९	०९११५७९	आवास	गैर कृषि	१२९०.२	२-८-२-१.२
२२६६	२	मर्कावाड	५	१०	३०	०९११५८०	कृषि	कृषि	१९३८.२	३-१२-३-३.३
२२६७	२	मर्कावाड	५	१०	३०	०९११५७९	कृषि	कृषि	६९६.९	१-५-३-२.७
२२६८	२	मर्कावाड	५	१०	३१	०९११५८०	कृषि	कृषि	१२४३.४	२-७-०-१.७
२२६९	२	मर्कावाड	५	१०	३१	०९११५७९	कृषि	कृषि	१२६४.९	२-७-३-०.५
२२७०	२	मर्कावाड	५	१०	३१	०९११५७९	कृषि	कृषि	५७.२	०-१-३-०.८
२२७१	२	मर्कावाड	५	१०	३२	०९११५७९	कृषि	कृषि	२४४२.४	४-१२-३-१
२२७२	२	मर्कावाड	५	१०	३३	०९११५८०	कृषि	कृषि	१४२७.८	२-१२-३-२.५
२२७३	२	मर्कावाड	५	१०	३३	०९११५७९	आवास	गैर कृषि	१०२६.६	२-०-१-०.६
२२७४	२	मर्कावाड	५	१०	३३	०९११५८०	आवास	गैर कृषि	११७४.२	२-४-३-२.८
२२७५	२	मर्कावाड	५	१०	३४	०९११५७९	आवास	गैर कृषि	७७६.९	१-८-१-२.९
२२७६	२	मर्कावाड	५	१०	३४	०९११५७९	कृषि	कृषि	१२६७.३	२-७-३-१.७
२२७७	२	मर्कावाड	५	१०	३५	०९११५८०	आवास	गैर कृषि	८.८	०-०-१-०.४
२२७८	२	मर्कावाड	५	१०	३५	०९११५७९	आवास	गैर कृषि	६९२.८	१-५-३-०.६
२२७९	२	मर्कावाड	५	१०	३६	०९११५८०	सार्वजनिक उपयोग	गैर कृषि	१५७७.८	३-१-२-१.९
२२८०	२	मर्कावाड	५	१०	३६	०९११५७९	सार्वजनिक उपयोग	गैर कृषि	५८०.७	१-२-१-०.२
२२८१	२	मर्कावाड	५	१०	३७	०९११५७९	आवास	गैर कृषि	१५८४.७	३-१-३-१.४
२२८२	२	मर्कावाड	५	१०	३८	०९११५७९	आवास	गैर कृषि	९८९.७	१-१५-०-२
२२८३	२	मर्कावाड	५	१०	३९	०९११५७९	आवास	गैर कृषि	२९५४.७	५-१२-३-२.८
२२८४	२	मर्कावाड	५	१०	३९	०९११५८०	आवास	गैर कृषि	११६.८	०-३-२-२.८
२२८५	२	मर्कावाड	५	१०	४०	०९११५७९	आवास	गैर कृषि	२०४७.३	४-०-१-२.२
२२८६	२	मर्कावाड	५	१०	४१	०९११५७९	कृषि	कृषि	१९००.०	३-११-३-०.१
२२८७	२	मर्कावाड	५	१०	४२	०९११५७९	कृषि	कृषि	३६७३.१	७-३-२-०.३
२२८८	२	मर्कावाड	५	१०	४३	०९११५७९	आवास	गैर कृषि	११०३.५	२-२-२-३.३
२२८९	२	मर्कावाड	५	१०	४३	०९११५७९	कृषि	कृषि	५०३५.३	९-१४-१-१.७
२२९०	२	मर्कावाड	५	१०	४४	०९११५७९	कृषि	कृषि	३७१२.३	७-४-३-०
२२९१	२	मर्कावाड	५	१०	४५	०९११५७९	आवास	गैर कृषि	७४९.७	१-७-२-१.३
२२९२	२	मर्कावाड	५	१०	४६	०९११५७९	आवास	गैर कृषि	१००३.२	१-१५-२-०.८
२२९३	२	मर्कावाड	५	१०	४७	०९११५८०	आवास	गैर कृषि	३८५.८	०-१२-०-२.१
२२९४	२	मर्कावाड	५	१०	४७	०९११५७९	आवास	गैर कृषि	५९६.७	१-२-३-०.३
२२९५	२	मर्कावाड	५	१०	४८	०९११५८०	कृषि	कृषि	२२०६.५	४-५-१-२.३
२२९६	२	मर्कावाड	५	१०	४८	०९११५७९	आवास	गैर कृषि	९९.६	०-३-०-२.१
२२९७	२	मर्कावाड	५	१०	४८	०९११५८०	आवास	गैर कृषि	१४३१.०	२-१३-०-०
२२९८	२	मर्कावाड	५	१०	४९	०९११५८०	आवास	गैर कृषि	७६२.६	१-७-३-३.७
२२९९	२	मर्कावाड	५	१०	४९	०९११५७९	आवास	गैर कृषि	५९५.५	१-२-२-३.६

क्र.सं.	पालिका वडा	साविक गाविस	गाविस वडा	गाविस कोड	कित्ता नं.	ग्रिड नं.	भू-उपयोग वर्ग	कृषि/ गैर कृषि	क्षेत्रफल (वर्ग मि.)	क्षेत्रफल (रो.आ.पै.दा.)
२३००	२	मर्कावाड	५	१०	५०	०९११५८०	आवास	गैर कृषि	३१७.४	०-९-३-३.७
२३०१	२	मर्कावाड	५	१०	५०	०९११५७९	आवास	गैर कृषि	१११४.४	२-३-०-०.८
२३०२	२	मर्कावाड	५	१०	५१	०९११५८०	आवास	गैर कृषि	६०.३	०-१-३-२.३
२३०३	२	मर्कावाड	५	१०	५१	०९११५७९	आवास	गैर कृषि	११४४.०	२-३-३-३.७
२३०४	२	मर्कावाड	५	१०	५२	०९११५७९	आवास	गैर कृषि	३३८५.७	६-१०-१-३.७
२३०५	२	मर्कावाड	५	१०	५२	०९११५८०	आवास	गैर कृषि	१५.७	०-०-१-३.९
२३०६	२	मर्कावाड	५	१०	५३	०९११५७९	आवास	गैर कृषि	१२९३.१	२-८-२-२.७
२३०७	२	मर्कावाड	५	१०	५४	०९११५७९	आवास	गैर कृषि	३८५८.५	७-९-१-१.६
२३०८	२	मर्कावाड	५	१०	५५	०९११५७९	आवास	गैर कृषि	२०३८.६	४-०-०-१.८
२३०९	२	मर्कावाड	५	१०	५७	०९११५७९	आवास	गैर कृषि	२३१२.३	४-८-२-३.५
२३१०	२	मर्कावाड	५	१०	५९	०९११५७९	कृषि	कृषि	३२८३.९	६-७-१-०.४
२३११	२	मर्कावाड	५	१०	५९	०९११५७९	आवास	गैर कृषि	१५२८.७	३-०-०-१.२
२३१२	२	मर्कावाड	५	१०	६०	०९११५७९	आवास	गैर कृषि	९६४.५	१-१४-१-१.३
२३१३	२	मर्कावाड	५	१०	६०	०९११५७९	कृषि	कृषि	७२७४.५	१४-४-३-०.५
२३१४	२	मर्कावाड	५	१०	६१	०९११५७९	कृषि	कृषि	२५१०.४	४-१४-३-३.२
२३१५	२	मर्कावाड	५	१०	६२	०९११५८०	नदी, ताल तथा सिमसार	गैर कृषि	३०१०.०	५-१४-२-२.६
२३१६	२	मर्कावाड	५	१०	६२	०९११५७९	नदी, ताल तथा सिमसार	गैर कृषि	४०७८.५	८-०-१-०.३
२३१७	२	मर्कावाड	५	१०	६३	०९११५७९	आवास	गैर कृषि	१०५७.७	२-१-१-०.२
२३१८	२	मर्कावाड	५	१०	६३	०९११५७९	कृषि	कृषि	२०१३.८	३-१५-१-१.३
२३१९	२	मर्कावाड	५	१०	६४	०९७००१९	सार्वजनिक उपयोग	गैर कृषि	७९८.७	१-९-०-१.९
२३२०	२	मर्कावाड	५	१०	६४	०९११५७९	वन	गैर कृषि	२७२७७.५	५३-९-३-१.९
२३२१	२	मर्कावाड	५	१०	६५	०९७००१९	कृषि	कृषि	१५४२.३	३-०-२-०.१
२३२२	२	मर्कावाड	५	१०	६५	०९११५७९	कृषि	कृषि	६३८६.०	१२-८-३-१.४
२३२३	२	मर्कावाड	५	१०	६६	०९७००१९	कृषि	कृषि	२१२३.६	४-२-३-०.६
२३२४	२	मर्कावाड	५	१०	६६	०९११५७९	कृषि	कृषि	३२०.४	०-१०-०-१.२
२३२५	२	मर्कावाड	५	१०	६७	०९७००१९	कृषि	कृषि	२२३२.१	४-६-०-३.२
२३२६	२	मर्कावाड	५	१०	६७	०९११५७९	कृषि	कृषि	१०७७.९	२-१-३-२.४
२३२७	२	मर्कावाड	५	१०	६८	०९७००१९	कृषि	कृषि	३२९.४	०-१०-१-१.८
२३२८	२	मर्कावाड	५	१०	६८	०९११५७९	कृषि	कृषि	४७७.२	०-१५-०-०.१
२३२९	२	मर्कावाड	५	१०	६९	०९७००१९	कृषि	कृषि	१०१६.८	१-१५-३-३.७
२३३०	२	मर्कावाड	५	१०	६९	०९११५७९	कृषि	कृषि	६२०.५	१-३-२-०.२
२३३१	२	मर्कावाड	५	१०	७०	०९११५७९	कृषि	कृषि	५९९१.०	११-१२-१-२.६
२३३२	२	मर्कावाड	५	१०	७१	०९७००१९	कृषि	कृषि	१३३.१	०-४-०-३
२३३३	२	मर्कावाड	५	१०	७१	०९११५७९	कृषि	कृषि	३९९५.५	७-१३-२-२.५
२३३४	२	मर्कावाड	५	१०	७३	०९७००१९	आवास	गैर कृषि	८३९.९	१-१०-१-२.६
२३३५	२	मर्कावाड	५	१०	७३	०९११५७९	आवास	गैर कृषि	११३१.२	२-३-२-१.२
२३३६	२	मर्कावाड	५	१०	७४	०९११५७९	आवास	गैर कृषि	६७२.१	१-५-०-२.२
२३३७	२	मर्कावाड	५	१०	७४	०९११५७९	कृषि	कृषि	८९४.४	१-१२-०-२.१
२३३८	२	मर्कावाड	५	१०	७५	०९११५७९	कृषि	कृषि	२४४१.३	४-१२-३-०.४
२३३९	२	मर्कावाड	५	१०	७७	०९११५७९	कृषि	कृषि	७२२८.०	१४-३-१-१.१
२३४०	२	मर्कावाड	५	१०	७८	०९११५३८	नदी, ताल तथा सिमसार	गैर कृषि	५६२४.१	११-०-३-२
२३४१	२	मर्कावाड	५	१०	७८	०९११५७९	आवास	गैर कृषि	१६८२.७	३-४-३-२.७
२३४२	२	मर्कावाड	५	१०	७८	०९११५७९	कृषि	कृषि	२४०१.४	४-११-२-०.४
२३४३	२	मर्कावाड	५	१०	७९	०९११५७९	आवास	गैर कृषि	७३६.४	१-७-०-२.५
२३४४	२	मर्कावाड	५	१०	७९	०९११५७९	कृषि	कृषि	९३२.३	१-१३-१-१.१
२३४५	२	मर्कावाड	५	१०	८०	०९११५७९	आवास	गैर कृषि	३१९२.४	६-४-१-२.४
२३४६	२	मर्कावाड	५	१०	८१	०९११५७९	कृषि	कृषि	२१२१.१	४-२-२-३.३

क्र.सं.	पालिका वडा	साविक गाविस	गाविस वडा	गाविस कोड	कित्ता नं.	ग्रिड नं.	भू-उपयोग वर्ग	कृषि/ गैर कृषि	क्षेत्रफल (वर्ग मि.)	क्षेत्रफल (रो.आ.पै.दा.)
२३४७	२	मर्कावाड	५	१०	८२	०९११५७९	आवास	गैर कृषि	१६५६.०	३-४-०-१.३
२३४८	२	मर्कावाड	५	१०	८४	०९११५७९	आवास	गैर कृषि	१५१७.९	२-१५-२-३.८
२३४९	२	मर्कावाड	५	१०	८५	०९७००१९	आवास	गैर कृषि	३८.३	०-१-०-३.३
२३५०	२	मर्कावाड	५	१०	८५	०९७००१९	कृषि	कृषि	८८१७.६	१७-५-१-१
२३५१	२	मर्कावाड	५	१०	८५	०९११५७९	आवास	गैर कृषि	२७१.६	०-८-२-०.६
२३५२	२	मर्कावाड	५	१०	८६	०९७००१९	आवास	गैर कृषि	४५५.५	०-१४-१-१.२
२३५३	२	मर्कावाड	५	१०	८६	०९११५७९	आवास	गैर कृषि	६५८.०	१-४-२-३.१
२३५४	२	मर्कावाड	५	१०	८७	०९७००१९	आवास	गैर कृषि	१९२.६	०-६-०-०.९
२३५५	२	मर्कावाड	५	१०	८७	०९११५७९	आवास	गैर कृषि	५०३.२	०-१५-३-१.२
२३५६	२	मर्कावाड	५	१०	८८	०९११५७९	आवास	गैर कृषि	४३२७.६	८-८-०-१.६
२३५७	२	मर्कावाड	५	१०	८९	०९७००१९	आवास	गैर कृषि	२७२३.६	५-५-२-२.५
२३५८	२	मर्कावाड	५	१०	८९	०९११५७९	आवास	गैर कृषि	११९१.२	२-५-१-३.४
२३५९	२	मर्कावाड	५	१०	९०	०९११५३८	वन	गैर कृषि	३२८००.०	६४-७-२-०.८
२३६०	२	मर्कावाड	५	१०	९०	०९७००१९	आवास	गैर कृषि	२८९७.५	५-११-०-२
२३६१	२	मर्कावाड	५	१०	९०	०९११५७९	आवास	गैर कृषि	६३३.७	१-३-३-२.९
२३६२	२	मर्कावाड	५	१०	९२	०९११५७९	आवास	गैर कृषि	५०३५.९	९-१४-१-२
२३६३	२	मर्कावाड	५	१०	९४	०९११५७९	आवास	गैर कृषि	१६५५.०	३-४-०-०.८
२३६४	२	मर्कावाड	५	१०	९५	०९११५७९	आवास	गैर कृषि	३६०८.७	७-१-१-३.९
२३६५	२	मर्कावाड	५	१०	९६	०९११५७९	आवास	गैर कृषि	११४७.७	२-४-०-१.५
२३६६	२	मर्कावाड	५	१०	१००	०९११५७९	आवास	गैर कृषि	४४४.८	०-१३-३-३.८
२३६७	२	मर्कावाड	५	१०	१०१	०९११५७९	आवास	गैर कृषि	२१३५.०	४-३-०-२.३
२३६८	२	मर्कावाड	५	१०	१०२	०९११५७९	आवास	गैर कृषि	२१७५.७	४-४-१-२.८
२३६९	२	मर्कावाड	५	१०	१०३	०९११५८०	आवास	गैर कृषि	५८.८	०-१-३-१.६
२३७०	२	मर्कावाड	५	१०	१०३	०९११५८०	आवास	गैर कृषि	२६११.२	५-२-०-१.९
२३७१	२	मर्कावाड	५	१०	१०३	०९११५७९	आवास	गैर कृषि	१३४४.२	२-१०-१-०.४
२३७२	२	मर्कावाड	५	१०	१०५	०९११५८०	कृषि	कृषि	७८०.३	१-८-२-०.६
२३७३	२	मर्कावाड	५	१०	१०५	०९११५७९	कृषि	कृषि	४६२.१	०-१४-२-०.५
२३७४	२	मर्कावाड	५	१०	१०६	०९११५७९	कृषि	कृषि	१९३५.५	३-१२-३-१.९
२३७५	२	मर्कावाड	५	१०	१०९	०९११५७९	कृषि	कृषि	५५५३.४	१०-१४-२-२.४
२३७६	२	मर्कावाड	५	१०	१०९	०९११५७९	आवास	गैर कृषि	८३०.४	१-१०-०-१.८
२३७७	२	मर्कावाड	५	१०	११०	०९११५७९	कृषि	कृषि	१९०२.५	३-११-३-१.४
२३७८	२	मर्कावाड	५	१०	११०	०९११५७९	आवास	गैर कृषि	२२६०.४	४-७-०-१.४
२३७९	२	मर्कावाड	५	१०	१११	०९११५७९	कृषि	कृषि	९३८.६	१-१३-२-०.३
२३८०	२	मर्कावाड	५	१०	११२	०९११५७९	कृषि	कृषि	४०५३.३	७-१५-१-३.६
२३८१	२	मर्कावाड	५	१०	११३	०९११५८०	कृषि	कृषि	९१२.५	१-१२-२-३.२
२३८२	२	मर्कावाड	५	१०	११३	०९११५७९	कृषि	कृषि	१३६३.३	२-१०-३-२
२३८३	२	मर्कावाड	५	१०	११४	०९११५८०	कृषि	कृषि	१३१२.८	२-९-१-०.६
२३८४	२	मर्कावाड	५	१०	११४	०९११५७९	कृषि	कृषि	७३४.६	१-७-०-१.७
२३८५	२	मर्कावाड	५	१०	११६	०९७००२०	कृषि	कृषि	४४.७	०-१-१-२.५
२३८६	२	मर्कावाड	५	१०	११६	०९११५७९	कृषि	कृषि	४२३.९	०-१३-१-१.३
२३८७	२	मर्कावाड	५	१०	११६	०९११५८०	कृषि	कृषि	३३६२.९	६-९-३-०.२
२३८८	२	मर्कावाड	५	१०	११७	०९११५७९	आवास	गैर कृषि	१३९३.२	२-११-३-१.१
२३८९	२	मर्कावाड	५	१०	११७	०९११५७९	कृषि	कृषि	२४१७.७	४-१२-०-०.६
२३९०	२	मर्कावाड	५	१०	११८	०९११५८०	कृषि	कृषि	३९९.४	०-१२-२-१
२३९१	२	मर्कावाड	५	१०	११८	०९७००१९	कृषि	कृषि	३८२.२	०-१२-०-०.३
२३९२	२	मर्कावाड	५	१०	११८	०९७००२०	कृषि	कृषि	५१०.४	१-०-०-०.८
२३९३	२	मर्कावाड	५	१०	११८	०९११५७९	आवास	गैर कृषि	३३१.६	०-१०-१-२.९

क्र.सं.	पालिका वडा	साविक गाविस	गाविस वडा	गाविस कोड	कित्ता नं.	ग्रिड नं.	भू-उपयोग वर्ग	कृषि/ गैर कृषि	क्षेत्रफल (वर्ग मि.)	क्षेत्रफल (रो.आ.पै.दा.)
२३९४	२	मर्कावाड	५	१०	११८	०९११५७९	कृषि	कृषि	१७८३.७	३-८-०-१.६
२३९५	२	मर्कावाड	५	१०	११९	०९११५८०	कृषि	कृषि	५३५४.१	१०-८-१-२.१
२३९६	२	मर्कावाड	५	१०	१२०	०९११५८०	आवास	गैर कृषि	१७२८.२	३-६-१-१.६
२३९७	२	मर्कावाड	५	१०	१२२	०९११५८०	कृषि	कृषि	१३१७.३	२-९-१-२.९
२३९८	२	मर्कावाड	५	१०	१२३	०९११५८०	कृषि	कृषि	३७३२.८	७-५-१-२.३
२३९९	२	मर्कावाड	५	१०	१२४	०९११५८०	कृषि	कृषि	३६४०.३	७-२-१-३.८
२४००	२	मर्कावाड	५	१०	१२५	०९११५८०	कृषि	कृषि	५३५४.१	१०-८-१-२.२
२४०१	२	मर्कावाड	५	१०	१२७	०९११५८०	कृषि	कृषि	४८९८.०	९-१०-०-०.६
२४०२	२	मर्कावाड	५	१०	१२८	०९११५८०	कृषि	कृषि	९४७.९	१-१३-३-१
२४०३	२	मर्कावाड	५	१०	१२९	०९११५३८	कृषि	कृषि	३८२९.१	७-८-१-२.८
२४०४	२	मर्कावाड	५	१०	१२९	०९११५८०	कृषि	कृषि	५०३.३	०-१५-३-१.२
२४०५	२	मर्कावाड	५	१०	१३०	०९११५८०	कृषि	कृषि	२६६.३	०-८-१-२
२४०६	२	मर्कावाड	५	१०	१३१	०९११५८०	कृषि	कृषि	३८१.५	०-११-३-४
२४०७	२	मर्कावाड	५	१०	१३२	०९११५८०	कृषि	कृषि	२९९०.२	५-१४-०-०.६
२४०८	२	मर्कावाड	५	१०	१३२	०९११५८०	आवास	गैर कृषि	२३१९.२	४-८-३-३
२४०९	२	मर्कावाड	५	१०	१३३	०९११५८०	कृषि	कृषि	५५०६.७	१०-१३-०-२.९
२४१०	२	मर्कावाड	५	१०	१३४	०९११५८०	कृषि	कृषि	१२०२०.७	२३-१०-०-०.७
२४११	२	मर्कावाड	५	१०	१३६	०९११५८०	कृषि	कृषि	७९०.६	१-८-३-१.८
२४१२	२	मर्कावाड	५	१०	१३७	०९११५८०	कृषि	कृषि	१९१३.०	३-१२-०-२.६
२४१३	२	मर्कावाड	५	१०	१३९	०९११५८०	कृषि	कृषि	१६६.९	०-५-०-४
२४१४	२	मर्कावाड	५	१०	१३९	०९७००२०	कृषि	कृषि	१५६२.३	३-१-०-२.२
२४१५	२	मर्कावाड	५	१०	१४०	०९७००२०	कृषि	कृषि	३३१६.३	६-८-१-०.७
२४१६	२	मर्कावाड	५	१०	१४०	०९११५८०	कृषि	कृषि	३८७३.९	७-९-३-१.३
२४१७	२	मर्कावाड	५	१०	१४१	०९११५८०	कृषि	कृषि	४०२८.४	७-१४-२-३.१
२४१८	२	मर्कावाड	५	१०	१४१	०९७००२०	कृषि	कृषि	७२.१	०-२-१-०.३
२४१९	२	मर्कावाड	५	१०	१४३	०९११५८०	कृषि	कृषि	८०८८.८	१५-१४-१-२.२
२४२०	२	मर्कावाड	५	१०	१४४	०९११५८०	कृषि	कृषि	११००.६	२-२-२-१.८
२४२१	२	मर्कावाड	५	१०	१४५	०९११५८०	कृषि	कृषि	९३२.४	१-१३-१-१.२
२४२२	२	मर्कावाड	५	१०	१४६	०९११५३८	कृषि	कृषि	५४२९.७	१०-१०-३-०.२
२४२३	२	मर्कावाड	५	१०	१४६	०९११५८०	कृषि	कृषि	१९५३.८	३-१३-१-३.१
२४२४	२	मर्कावाड	५	१०	१४७	०९११५८०	कृषि	कृषि	७७९६.२	१५-५-०-३
२४२५	२	मर्कावाड	५	१०	१४७	०९७००२०	कृषि	कृषि	५.८	०-०-०-२.९
२४२६	२	मर्कावाड	५	१०	१४८	०९११५८०	नदी, ताल तथा सिमसार	गैर कृषि	१७३२.१	३-६-१-३.६
२४२७	२	मर्कावाड	५	१०	१४८	०९७००२०	नदी, ताल तथा सिमसार	गैर कृषि	३६७०.८	७-३-१-३.१
२४२८	२	मर्कावाड	५	१०	१४९	०९११५८०	कृषि	कृषि	४१४५.६	८-२-१-२
२४२९	२	मर्कावाड	५	१०	१५०	०९११५८०	कृषि	कृषि	२४१९.९	४-१२-०-१.७
२४३०	२	मर्कावाड	५	१०	१५१	०९११५८०	कृषि	कृषि	३८६.४	०-१२-०-२.५
२४३१	२	मर्कावाड	५	१०	१५३	०९११५८०	कृषि	कृषि	१४८०.७	२-१४-२-१.१
२४३२	२	मर्कावाड	५	१०	१५४	०९११५८०	कृषि	कृषि	१७३४.४	३-६-२-०.७
२४३३	२	मर्कावाड	५	१०	१५५	०९११५८०	आवास	गैर कृषि	१३.३	०-०-१-२.७
२४३४	२	मर्कावाड	५	१०	१५५	०९११५८०	कृषि	कृषि	२८८४.६	५-१०-२-३.५
२४३५	२	मर्कावाड	५	१०	१५५	०९७००२०	आवास	गैर कृषि	१३४२.७	२-१०-०-३.६
२४३६	२	मर्कावाड	५	१०	१५६	०९११४९९	कृषि	कृषि	१०९२.३	२-२-१-१.६
२४३७	२	मर्कावाड	५	१०	१५६	०९११५००	कृषि	कृषि	१७५४.४	३-७-०-२.८
२४३८	२	मर्कावाड	५	१०	१५७	०९११५००	कृषि	कृषि	३५०१.०	६-१४-०-१.७
२४३९	२	मर्कावाड	५	१०	१५८	०९११५००	आवास	गैर कृषि	१४०३.१	२-१२-०-२
२४४०	२	मर्कावाड	५	१०	१५८	०९११५००	कृषि	कृषि	७६१०.१	१४-१५-१-१.४

क्र.सं.	पालिका वडा	साविक गाविस	गाविस वडा	गाविस कोड	कित्ता नं.	ग्रिड नं.	भू-उपयोग वर्ग	कृषि/ गैर कृषि	क्षेत्रफल (वर्ग मि.)	क्षेत्रफल (रो.आ.पै.दा.)
२४४१	२	मर्कावाड	५	१०	१५९	०९११५००	आवास	गैर कृषि	६३८.२	१-४-०-१.१
२४४२	२	मर्कावाड	५	१०	१६०	०९११५००	आवास	गैर कृषि	२६५.२	०-८-१-१.५
२४४३	२	मर्कावाड	५	१०	१६०	०९११५००	कृषि	कृषि	२५६७.३	५-०-२-३.९
२४४४	२	मर्कावाड	५	१०	१६१	०९११५००	कृषि	कृषि	६५१.७	१-४-१-४
२४४५	२	मर्कावाड	५	१०	१६२	०९११५००	कृषि	कृषि	७६५.७	१-८-०-१.३
२४४६	२	मर्कावाड	५	१०	१६३	०९११५००	कृषि	कृषि	५६६.५	१-१-३-१
२४४७	२	मर्कावाड	५	१०	१६४	०९११५००	आवास	गैर कृषि	१०५१.७	२-१-०-१.२
२४४८	२	मर्कावाड	५	१०	१६५	०९११५००	आवास	गैर कृषि	१७३१.३	३-६-१-३.२
२४४९	२	मर्कावाड	५	१०	१६५	०९११५००	कृषि	कृषि	९०४.९	१-१२-१-३.४
२४५०	२	मर्कावाड	५	१०	१६६	०९११५००	कृषि	कृषि	९४०३.९	१-८-७-३-०
२४५१	२	मर्कावाड	५	१०	१६७	०९११५००	कृषि	कृषि	२०९१.२	४-१-३-०.३
२४५२	२	मर्कावाड	५	१०	१६८	०९११५००	कृषि	कृषि	७३३.८	१-७-०-१.२
२४५३	२	मर्कावाड	५	१०	१६९	०९११५००	कृषि	कृषि	५८०२.७	११-६-१-३.९
२४५४	२	मर्कावाड	५	१०	१७०	०९११५००	कृषि	कृषि	३५७४.४	७-०-१-२.६
२४५५	२	मर्कावाड	५	१०	१७१	०९७००१९	कृषि	कृषि	३११३.७	६-१-३-२.८
२४५६	२	मर्कावाड	५	१०	१७२	०९७००१९	कृषि	कृषि	३२४८.५	६-६-०-२.६
२४५७	२	मर्कावाड	५	१०	१७३	०९७००१९	कृषि	कृषि	४२२६.२	८-४-३-२.६
२४५८	२	मर्कावाड	५	१०	१७४	०९७००१९	कृषि	कृषि	३१६९.३	६-३-२-२.८
२४५९	२	मर्कावाड	५	१०	१७५	०९७००१९	कृषि	कृषि	८१६६.१	१६-०-३-१.१
२४६०	२	मर्कावाड	५	१०	१७६	०९७००१९	कृषि	कृषि	२२९२.६	४-८-०-१.६
२४६१	२	मर्कावाड	५	१०	१७७	०९७००१९	आवास	गैर कृषि	३२९१.६	६-७-२-०.३
२४६२	२	मर्कावाड	५	१०	१७७	०९७००१९	कृषि	कृषि	४०७१.३	८-०-०-०.७
२४६३	२	मर्कावाड	५	१०	१७९	०९७००१९	आवास	गैर कृषि	१२६७.९	२-७-३-२
२४६४	२	मर्कावाड	५	१०	१८०	०९७००१९	आवास	गैर कृषि	१९०६.६	३-११-३-३.४
२४६५	२	मर्कावाड	५	१०	१८०	०९७००१९	कृषि	कृषि	२७८१.७	५-७-१-३.७
२४६६	२	मर्कावाड	५	१०	१८२	०९७००१९	आवास	गैर कृषि	४०४९.१	७-१५-१-१.५
२४६७	२	मर्कावाड	५	१०	१८४	०९७००१९	आवास	गैर कृषि	१२२६.८	२-६-२-१.३
२४६८	२	मर्कावाड	५	१०	१८४	०९७००१९	कृषि	कृषि	१९७६.४	३-१४-०-२.५
२४६९	२	मर्कावाड	५	१०	१८४	०९७००२०	आवास	गैर कृषि	१३४९.३	२-१०-१-२.९
२४७०	२	मर्कावाड	५	१०	१८६	०९७००१९	आवास	गैर कृषि	२१४१.१	४-३-१-१.४
२४७१	२	मर्कावाड	५	१०	१८६	०९७००२०	आवास	गैर कृषि	५७९.३	१-२-०-३.५
२४७२	२	मर्कावाड	५	१०	१८७	०९७००२०	आवास	गैर कृषि	१५१७.७	२-१५-२-३.७
२४७३	२	मर्कावाड	५	१०	१८७	०९७००१९	आवास	गैर कृषि	२०३.३	०-६-१-२.३
२४७४	२	मर्कावाड	५	१०	१८८	०९७००१९	आवास	गैर कृषि	४०४७.७	७-१५-१-०.८
२४७५	२	मर्कावाड	५	१०	१८९	०९७००१९	आवास	गैर कृषि	१३४७.२	२-१०-१-१.९
२४७६	२	मर्कावाड	५	१०	१९०	०९७००१९	आवास	गैर कृषि	१११७.६	२-३-०-२.४
२४७७	२	मर्कावाड	५	१०	१९१	०९७००२०	कृषि	कृषि	१७३५.५	३-६-२-१.३
२४७८	२	मर्कावाड	५	१०	१९१	०९७००१९	आवास	गैर कृषि	१०६७.०	२-१-२-०.९
२४७९	२	मर्कावाड	५	१०	१९२	०९७००१९	कृषि	कृषि	७३२.३	१-७-०-०.५
२४८०	२	मर्कावाड	५	१०	१९३	०९७००१९	कृषि	कृषि	३१५३.७	६-३-०-२.९
२४८१	२	मर्कावाड	५	१०	१९४	०९७००१९	आवास	गैर कृषि	२६२७.०	५-२-२-१.९
२४८२	२	मर्कावाड	५	१०	१९४	०९७००१९	कृषि	कृषि	६३५१.१	१२-७-२-३.९
२४८३	२	मर्कावाड	५	१०	१९५	०९७००१९	सार्वजनिक उपयोग	गैर कृषि	१०१८.१	२-०-०-०.३
२४८४	२	मर्कावाड	५	१०	१९६	०९७००१९	कृषि	कृषि	१४०२.०	२-१२-०-१.५
२४८५	२	मर्कावाड	५	१०	१९७	०९७००१९	कृषि	कृषि	६६६६.१	१३-१-२-२.३
२४८६	२	मर्कावाड	५	१०	१९८	०९७००१९	कृषि	कृषि	२९३०.९	५-१२-०-२.८
२४८७	२	मर्कावाड	५	१०	१९९	०९७००१९	नदी, ताल तथा सिमसार	गैर कृषि	४३०.६	०-१३-२-०.७

क्र.सं.	पालिका वडा	साविक गाविस	गाविस वडा	गाविस कोड	कित्ता नं.	ग्रिड नं.	भू-उपयोग वर्ग	कृषि/ गैर कृषि	क्षेत्रफल (वर्ग मि.)	क्षेत्रफल (रो.आ.पै.दा.)
२४८८	२	मर्कावाड	५	१०	१९९	०९७००२०	सार्वजनिक उपयोग	गैर कृषि	३८.८	०-१-०-३.५
२४८९	२	मर्कावाड	५	१०	२००	०९७००१९	कृषि	कृषि	१६२.०	०-५-०-१.५
२४९०	२	मर्कावाड	५	१०	२००	०९७००२०	कृषि	कृषि	४४१.२	०-१३-३-२
२४९१	२	मर्कावाड	५	१०	२०१	०९७००१९	कृषि	कृषि	४११६.८	८-१-१-३.५
२४९२	२	मर्कावाड	५	१०	२०१	०९७००२०	कृषि	कृषि	४०४३.५	७-१५-०-२.७
२४९३	२	मर्कावाड	५	१०	२०२	०९७००१९	कृषि	कृषि	१०५८.०	२-१-१-०.४
२४९४	२	मर्कावाड	५	१०	२०२	०९७००२०	कृषि	कृषि	५२६१.८	१०-५-१-३.७
२४९५	२	मर्कावाड	५	१०	२०४	०९७००१९	कृषि	कृषि	१९६६.७	३-१३-३-१.६
२४९६	२	मर्कावाड	५	१०	२०४	०९७००२०	कृषि	कृषि	५२८.४	१-०-२-१.९
२४९७	२	मर्कावाड	५	१०	२०५	०९७००२०	कृषि	कृषि	३७२६.५	७-५-०-३.१
२४९८	२	मर्कावाड	५	१०	२०५	०९७००१९	कृषि	कृषि	११८.७	०-३-२-३.७
२४९९	२	मर्कावाड	५	१०	२०६	०९७००१९	कृषि	कृषि	४८३१.०	९-७-३-२.९
२५००	२	मर्कावाड	५	१०	२०६	०९७००२०	कृषि	कृषि	३५८६.१	७-०-३-०.५
२५०१	२	मर्कावाड	५	१०	२०७	०९७००१९	कृषि	कृषि	४६८८.६	९-३-१-३.३
२५०२	२	मर्कावाड	५	१०	२०८	०९७००२०	वन	गैर कृषि	२१४४६३.३	४२१-८-३-०.९
२५०३	२	मर्कावाड	५	१०	२०९	०९७००१९	आवास	गैर कृषि	१०३६.७	२-०-२-१.७
२५०४	२	मर्कावाड	५	१०	२०९	०९७००१९	कृषि	कृषि	२७६०.४	५-६-३-१
२५०५	२	मर्कावाड	५	१०	२१०	०९७००१९	आवास	गैर कृषि	७९०.१	१-८-३-१.६
२५०६	२	मर्कावाड	५	१०	२१०	०९७००१९	कृषि	कृषि	२४६८.१	४-१३-२-१.९
२५०७	२	मर्कावाड	५	१०	२११	०९७००१९	कृषि	कृषि	२१४०.०	४-३-१-०.८
२५०८	२	मर्कावाड	५	१०	२१२	०९७००२०	कृषि	कृषि	६१.९	०-१-३-३.१
२५०९	२	मर्कावाड	५	१०	२१२	०९७००१९	आवास	गैर कृषि	२१९३.७	४-४-३-३.९
२५१०	२	मर्कावाड	५	१०	२१२	०९७००१९	कृषि	कृषि	११६८.३	२-४-२-३.९
२५११	२	मर्कावाड	५	१०	२१३	०९७००१९	आवास	गैर कृषि	११४०.०	२-३-३-१.६
२५१२	२	मर्कावाड	५	१०	२१३	०९७००२०	आवास	गैर कृषि	८०१.५	१-९-०-३.३
२५१३	२	मर्कावाड	५	१०	२१४	०९७००१९	कृषि	कृषि	१०१२४.०	१९-१४-१-२.३
२५१४	२	मर्कावाड	५	१०	२१५	०९७००२०	कृषि	कृषि	१९४३.०	३-१३-०-१.७
२५१५	२	मर्कावाड	५	१०	२१५	०९७००१९	कृषि	कृषि	३११६.९	६-२-०-०.४
२५१६	२	मर्कावाड	५	१०	२१६	०९७००२०	कृषि	कृषि	१३९९.२	२-१२-०-०.१
२५१७	२	मर्कावाड	५	१०	२१७	०९७००२०	आवास	गैर कृषि	१७०४.९	३-५-२-१.९
२५१८	२	मर्कावाड	५	१०	२१७	०९७००२०	कृषि	कृषि	४६४.२	०-१४-२-१.६
२५१९	२	मर्कावाड	५	१०	२१८	०९७००२०	कृषि	कृषि	४४६९.०	८-१२-२-०.८
२५२०	२	मर्कावाड	५	१०	२१९	०९७००२०	आवास	गैर कृषि	१५६६.१	३-१-१-०
२५२१	२	मर्कावाड	५	१०	२१९	०९७००२०	कृषि	कृषि	५५३.०	१-१-१-२.३
२५२२	२	मर्कावाड	५	१०	२२०	०९७००२०	कृषि	कृषि	९७६.४	१-१४-२-३.३
२५२३	२	मर्कावाड	५	१०	२२१	०९७००२०	कृषि	कृषि	५००.२	०-१५-२-३.७
२५२४	२	मर्कावाड	५	१०	२२२	०९७००२०	कृषि	कृषि	७९३.६	१-८-३-३.३
२५२५	२	मर्कावाड	५	१०	२२३	०९७००२०	कृषि	कृषि	१२४५.७	२-७-०-२.८
२५२६	२	मर्कावाड	५	१०	२२४	०९७००२०	कृषि	कृषि	६७५.२	१३-४-२-०.७
२५२७	२	मर्कावाड	५	१०	२२५	०९७००२०	सार्वजनिक उपयोग	गैर कृषि	२६५.२	०-८-१-१.४
२५२८	२	मर्कावाड	५	१०	२२६	०९७००२०	कृषि	कृषि	२१६३.९	४-४-०-०.९
२५२९	२	मर्कावाड	५	१०	२२७	०९७००२०	कृषि	कृषि	२८३८.८	५-९-१-०.५
२५३०	२	मर्कावाड	५	१०	२२९	०९७००२०	कृषि	कृषि	३८७२.९	७-९-३-०.८
२५३१	२	मर्कावाड	५	१०	२३०	०९७००२०	कृषि	कृषि	६०६८.६	११-१४-३-१.७
२५३२	२	मर्कावाड	५	१०	२३२	०९७००२०	कृषि	कृषि	३६९१.७	७-४-०-१.६
२५३३	२	मर्कावाड	५	१०	२३३	०९७००२०	सार्वजनिक उपयोग	गैर कृषि	३८५१.२	७-९-०-१.९
२५३४	२	मर्कावाड	५	१०	२३४	०९७००२०	कृषि	कृषि	२३४०.३	४-९-२-१.६

क्र.सं.	पालिका वडा	साविक गाविस	गाविस वडा	गाविस कोड	कित्ता नं.	ग्रिड नं.	भू-उपयोग वर्ग	कृषि/ गैर कृषि	क्षेत्रफल (वर्ग मि.)	क्षेत्रफल (रो.आ.पै.दा.)
२५३५	२	मर्कावाड	५	१०	२३५	०९७००२०	कृषि	कृषि	१६९३.९	३-५-१-०.४
२५३६	२	मर्कावाड	५	१०	२३६	०९७००२०	कृषि	कृषि	७८९.३	१-८-३-१.२
२५३७	२	मर्कावाड	५	१०	२३७	०९७००२०	कृषि	कृषि	१७३६.९	३-६-२-२
२५३८	२	मर्कावाड	५	१०	२३८	०९७००२०	कृषि	कृषि	२९१.०	०-९-०-२.४
२५३९	२	मर्कावाड	५	१०	२३९	०९७००२०	कृषि	कृषि	५५४०.६	१०-१४-०-४
२५४०	२	मर्कावाड	५	१०	२४०	०९७००२०	कृषि	कृषि	३८२५.७	७-८-१-१.१
२५४१	२	मर्कावाड	५	१०	२४१	०९७००२०	कृषि	कृषि	२९३८.७	५-१२-१-२.७
२५४२	२	मर्कावाड	५	१०	२४३	०९७००२०	कृषि	कृषि	५०१५.६	९-१३-२-३.८
२५४३	२	मर्कावाड	५	१०	२४४	०९७००२०	कृषि	कृषि	८५१.७	१-१०-३-०.६
२५४४	२	मर्कावाड	५	१०	२४५	०९७००२०	सार्वजनिक उपयोग	गैर कृषि	४९५.०	०-१५-२-१.१
२५४५	२	मर्कावाड	५	१०	२४६	०९७००२०	कृषि	कृषि	५०१७.५	९-१३-३-०.८
२५४६	२	मर्कावाड	५	१०	२४७	०९७००२०	कृषि	कृषि	१८५६.५	३-१०-१-२.२
२५४७	२	मर्कावाड	५	१०	२४८	०९७००२०	आवास	गैर कृषि	१२७६.१	२-८-०-२.१
२५४८	२	मर्कावाड	५	१०	२४८	०९७००२०	कृषि	कृषि	४७४.२	०-१४-३-२.६
२५४९	२	मर्कावाड	५	१०	२४९	०९७००२०	आवास	गैर कृषि	३२०.१	०-१०-०-१.१
२५५०	२	मर्कावाड	५	१०	२४९	०९७००२०	कृषि	कृषि	२८५१.४	५-९-२-२.८
२५५१	२	मर्कावाड	५	१०	२५०	०९११५७९	आवास	गैर कृषि	३१७०.१	६-३-२-३.२
२५५२	२	मर्कावाड	५	१०	२५१	०९११५७९	आवास	गैर कृषि	१६७४.५	३-४-२-२.६
२५५३	२	मर्कावाड	५	१०	२५२	०९११५७९	आवास	गैर कृषि	५८६.७	१-२-१-३.२
२५५४	२	मर्कावाड	५	१०	२५४	०९११५७९	आवास	गैर कृषि	१३९८.१	२-११-३-३.५
२५५५	२	मर्कावाड	५	१०	२५७	०९७००१९	कृषि	कृषि	३३०२.१	६-७-३-१.६
२५५६	२	मर्कावाड	५	१०	२५९	०९७००१९	आवास	गैर कृषि	१४७९.४	२-१४-२-०.४
२५५७	२	मर्कावाड	५	१०	२६१	०९७००१९	कृषि	कृषि	१९७८.९	३-१४-०-३.८
२५५८	२	मर्कावाड	५	१०	२६३	०९७००२०	कृषि	कृषि	७५४.८	१-७-२-३.८
२५५९	२	मर्कावाड	५	१०	२६५	०९७००२०	आवास	गैर कृषि	९००.०	१-१२-१-०.९
२५६०	२	मर्कावाड	५	१०	२६७	०९७००२०	कृषि	कृषि	९०९.२	१-१२-२-१.५
२५६१	२	मर्कावाड	५	१०	२६८	०९११५८०	कृषि	कृषि	१५४६.०	३-०-२-१.९
२५६२	२	मर्कावाड	५	१०	२६९	०९११५८०	आवास	गैर कृषि	१६७५.२	३-४-२-२.९
२५६३	२	मर्कावाड	५	१०	२६९	०९११५८०	कृषि	कृषि	८५७.०	१-१०-३-३.३
२५६४	२	मर्कावाड	५	१०	२७०	०९११५८०	कृषि	कृषि	१४६०.३	२-१३-३-२.८
२५६५	२	मर्कावाड	५	१०	२७१	०९११५८०	आवास	गैर कृषि	१५७५.३	३-१-२-०.७
२५६६	२	मर्कावाड	५	१०	२७१	०९११५८०	कृषि	कृषि	१४२४.२	२-१२-३-०.७
२५६७	२	मर्कावाड	५	१०	२७२	०९७००२०	कृषि	कृषि	१८०२.८	३-८-२-३.१
२५६८	२	मर्कावाड	५	१०	२७३	०९७००२०	कृषि	कृषि	१०६४.२	२-१-१-३.५
२५६९	२	मर्कावाड	५	१०	२७४	०९११५८०	आवास	गैर कृषि	९७०.४	१-१४-२-०.३
२५७०	२	मर्कावाड	५	१०	२७५	०९११५८०	आवास	गैर कृषि	८६५.६	१-११-०-३.५
२५७१	२	मर्कावाड	५	१०	२७७	०९११५८०	कृषि	कृषि	९४०.४	१-१३-२-१.२
२५७२	२	मर्कावाड	५	१०	२७८	०९११५८०	कृषि	कृषि	११३८.०	२-३-३-०.६
२५७३	२	मर्कावाड	५	१०	२७९	०९११५८०	कृषि	कृषि	१११३.०	२-३-०-०.१
२५७४	२	मर्कावाड	५	१०	२८१	०९११५७९	कृषि	कृषि	७४.७	०-२-१-१.६
२५७५	२	मर्कावाड	५	१०	२८२	०९११५७९	कृषि	कृषि	१५९५.२	३-२-०-२.७
२५७६	२	मर्कावाड	५	१०	२८३	०९७००१९	कृषि	कृषि	४७१.३	०-१४-३-१.१
२५७७	२	मर्कावाड	५	१०	२८४	०९७००१९	कृषि	कृषि	३७६६.२	७-६-१-३.१
२५७८	२	मर्कावाड	५	१०	२८४	०९११५७९	कृषि	कृषि	३९०.०	०-१२-१-०.३
२५७९	२	मर्कावाड	५	१०	२८५	०९११५७९	कृषि	कृषि	५०५.८	०-१५-३-२.५
२५८०	२	मर्कावाड	५	१०	२८६	०९११५७९	कृषि	कृषि	५२२.६	१-०-१-३
२५८१	२	मर्कावाड	५	१०	२८७	०९११५७९	कृषि	कृषि	२८०५.६	५-८-०-३.७

क्र.सं.	पालिका वडा	साविक गाविस	गाविस वडा	गाविस कोड	कित्ता नं.	ग्रिड नं.	भू-उपयोग वर्ग	कृषि/ गैर कृषि	क्षेत्रफल (वर्ग मि.)	क्षेत्रफल (रो.आ.पै.दा.)
२५८२	२	मर्कावाड	५	१०	२८८	०९११५७९	आवास	गैर कृषि	८४८.६	१-१०-२-३
२५८३	२	मर्कावाड	५	१०	२८९	०९११५७९	आवास	गैर कृषि	८४७.३	१-१०-२-२.३
२५८४	२	मर्कावाड	५	१०	२९०	०९११५७९	आवास	गैर कृषि	३०४.८	०-९-२-१.४
२५८५	२	मर्कावाड	५	१०	२९१	०९११५७९	आवास	गैर कृषि	८४८.४	१-१०-२-२.९
२५८६	२	मर्कावाड	५	१०	२९२	०९११५७९	आवास	गैर कृषि	५२०.२	१-०-१-१.८
२५८७	२	मर्कावाड	५	१०	२९३	०९११५७९	आवास	गैर कृषि	३२१५.८	६-५-०-२.२
२५८८	२	मर्कावाड	५	१०	२९५	०९११५८०	कृषि	कृषि	४१९८.९	८-४-०-०.९
२५८९	२	मर्कावाड	५	१०	२९६	०९११५८०	कृषि	कृषि	२५३०.६	४-१५-२-१.४
२५९०	२	मर्कावाड	५	१०	२९७	०९११५७९	आवास	गैर कृषि	६०२.९	१-२-३-३.४
२५९१	२	मर्कावाड	५	१०	२९८	०९११५७९	आवास	गैर कृषि	१८७.३	०-५-३-२.२
२५९२	२	मर्कावाड	५	१०	२९९	०९११५८०	कृषि	कृषि	१४४७.६	२-१३-२-०.४
२५९३	२	मर्कावाड	५	१०	३०१	०९११५८०	कृषि	कृषि	६४८.०	१-४-१-२.१
२५९४	२	मर्कावाड	५	१०	३०२	०९११५८०	कृषि	कृषि	१७३२.५	३-६-१-३.८
२५९५	२	मर्कावाड	५	१०	३०३	०९११५७९	आवास	गैर कृषि	७११.०	१-६-१-१.८
२५९६	२	मर्कावाड	५	१०	३०४	०९११५७९	आवास	गैर कृषि	६९९.५	१-६-०-०
२५९७	२	मर्कावाड	५	१०	३०५	०९११५७९	आवास	गैर कृषि	१०४४.५	२-०-३-१.६
२५९८	२	मर्कावाड	५	१०	३०६	०९७००१९	आवास	गैर कृषि	२०६१.३	४-०-३-१.२
२५९९	२	मर्कावाड	५	१०	३०६	०९११५७९	आवास	गैर कृषि	१३९.३	०-४-१-२.१
२६००	२	मर्कावाड	५	१०	३०७	०९११५८०	कृषि	कृषि	२१४६.४	४-३-२-०
२६०१	२	मर्कावाड	५	१०	३०८	०९११५७९	कृषि	कृषि	१८३८.१	३-९-३-०.९
२६०२	२	मर्कावाड	५	१०	३०८	०९११५८०	कृषि	कृषि	३०३.६	०-९-२-०.८
२६०३	२	मर्कावाड	५	१०	३०९	०९७००१९	आवास	गैर कृषि	३५८.०	०-११-१-०.१
२६०४	२	मर्कावाड	५	१०	३१०	०९७००१९	आवास	गैर कृषि	३८२.२	०-१२-०-०.३
२६०५	२	मर्कावाड	५	१०	३१३	०९७००१९	कृषि	कृषि	३६८.५	०-११-२-१.४
२६०६	२	मर्कावाड	५	१०	३१४	०९७००१९	कृषि	कृषि	३५७.२	०-११-०-३.८
२६०७	२	मर्कावाड	५	१०	३१५	०९११५७९	आवास	गैर कृषि	१५३५.७	३-०-१-०.८
२६०८	२	मर्कावाड	५	१०	३१६	०९११५७९	आवास	गैर कृषि	३९६.६	०-१२-१-३.५
२६०९	२	मर्कावाड	५	१०	३१९	०९११५७९	आवास	गैर कृषि	३५७०.०	७-०-१-०.४
२६१०	२	मर्कावाड	५	१०	३२०	०९११५७९	आवास	गैर कृषि	२५९५.९	५-१-२-२.२
२६११	२	मर्कावाड	५	१०	३२१	०९११५८०	आवास	गैर कृषि	६७९.१	१-५-१-१.७
२६१२	२	मर्कावाड	५	१०	३२१	०९११५७९	आवास	गैर कृषि	२१२.७	०-६-२-३
२६१३	२	मर्कावाड	५	१०	३२२	०९११५७९	आवास	गैर कृषि	९०५.३	१-१२-१-३.५
२६१४	२	मर्कावाड	५	१०	३२३	०९११५७९	कृषि	कृषि	१३१२.३	२-९-१-०.३
२६१५	२	मर्कावाड	५	१०	३२४	०९११५७९	आवास	गैर कृषि	१०२५.१	२-०-०-३.८
२६१६	२	मर्कावाड	५	१०	३२४	०९११५७९	कृषि	कृषि	१६२१.४	३-२-३-३.९
२६१७	२	मर्कावाड	५	१०	३२५	०९११५८०	कृषि	कृषि	३०४०.५	५-१५-२-२
२६१८	२	मर्कावाड	५	१०	३२६	०९११५८०	कृषि	कृषि	२९४९.२	५-१२-३-०
२६१९	२	मर्कावाड	५	१०	३३९	०९११५७९	आवास	गैर कृषि	१०२८.५	२-०-१-१.५
२६२०	२	मर्कावाड	५	१०	३४०	०९११५७९	आवास	गैर कृषि	२५४१.३	४-१५-३-२.८
२६२१	२	मर्कावाड	५	१०	३४१	०९११५७९	आवास	गैर कृषि	१९४२.८	३-१३-०-१.६
२६२२	२	मर्कावाड	५	१०	३४२	०९७००२०	आवास	गैर कृषि	३२६.८	०-१०-१-०.४
२६२३	२	मर्कावाड	५	१०	३४२	०९७००१९	आवास	गैर कृषि	१४५.६	०-४-२-१.३
२६२४	२	मर्कावाड	५	१०	३४३	०९७००१९	आवास	गैर कृषि	१६०.३	०-५-०-०.६
२६२५	२	मर्कावाड	५	१०	३४३	०९७००२०	आवास	गैर कृषि	३४१.५	०-१०-२-३.८
२६२६	२	मर्कावाड	५	१०	३४४	०९७००१९	आवास	गैर कृषि	५३४.९	१-०-३-१.२
२६२७	२	मर्कावाड	५	१०	३४५	०९७००१९	आवास	गैर कृषि	५५०.८	१-१-१-१.२
२६२८	२	मर्कावाड	५	१०	३४८	०९११५७९	आवास	गैर कृषि	६९५.८	१-५-३-२.१

क्र.सं.	पालिका वडा	साविक गाविस	गाविस वडा	गाविस कोड	कित्ता नं.	ग्रिड नं.	भू-उपयोग वर्ग	कृषि/ गैर कृषि	क्षेत्रफल (वर्ग मि.)	क्षेत्रफल (रो.आ.पै.दा.)
२६२९	२	मर्कावाड	५	१०	३४९	०९११५७९	आवास	गैर कृषि	६८५.५	१-५-२-०.९
२६३०	२	मर्कावाड	५	१०	३५०	०९७००१९	कृषि	कृषि	१६२९.८	३-३-१-०.१
२६३१	२	मर्कावाड	५	१०	३५१	०९७००१९	कृषि	कृषि	१६६०.९	३-४-०-३.७
२६३२	२	मर्कावाड	५	१०	३५४	०९११५७९	आवास	गैर कृषि	५१०.१	१-०-०-०.७
२६३३	२	मर्कावाड	५	१०	३५५	०९११५७९	आवास	गैर कृषि	४६००.३	९-०-२-२.९
२६३४	२	मर्कावाड	५	१०	५१०००१	०९११५३९	वन	गैर कृषि	१०४११३.४	२०४-१०-१-१.३
२६३५	२	मर्कावाड	५	१०	५१०२०८	०९७००१९	वन	गैर कृषि	१८६६२२.७	३६६-१३-०-३.६
२६३६	२	मर्कावाड	५	१०	५१०२३१	०९७००२०	कृषि	कृषि	१४६७.०	२-१४-०-२.२
२६३७	२	मर्कावाड	५	१०	५१०२४२	०९७००२०	कृषि	कृषि	२४०.२	०-७-२-०.९
२६३८	२	मर्कावाड	५	१०	५२०२०८	०९७००१९	आवास	गैर कृषि	४७५८.०	९-५-२-२.२
२६३९	२	मर्कावाड	५	१०	५२०२०८	०९७००१९	कृषि	कृषि	३१६०.६	६-३-१-२.४
२६४०	२	मर्कावाड	५	१०	९९९९९५	०९११५४०	वन	गैर कृषि	१६०८१४.७	३१६-१-२-१.२
२६४१	२	मर्कावाड	६	१०	१	०९११५७९	सार्वजनिक उपयोग	गैर कृषि	८५०४.६	१६-११-१-३.५
२६४२	२	मर्कावाड	६	१०	१	०९११५३९	सार्वजनिक उपयोग	गैर कृषि	२१५२.२	४-३-२-३
२६४३	२	मर्कावाड	६	१०	१	०९११५३९	सार्वजनिक उपयोग	गैर कृषि	१४१००.१	२७-११-१-३.१
२६४४	२	मर्कावाड	६	१०	३	०९११५३९	आवास	गैर कृषि	१४७२.९	२-१४-१-१.२
२६४५	२	मर्कावाड	६	१०	३	०९११५७९	आवास	गैर कृषि	१४४७.७	२-१३-२-०.५
२६४६	२	मर्कावाड	६	१०	४	०९११५३९	आवास	गैर कृषि	४३५.५	०-१३-२-३.१
२६४७	२	मर्कावाड	६	१०	४	०९११५७९	आवास	गैर कृषि	२०५.६	०-६-१-३.५
२६४८	२	मर्कावाड	६	१०	५	०९११५३९	आवास	गैर कृषि	३५०.५	०-११-०-०.४
२६४९	२	मर्कावाड	६	१०	५	०९११५७९	आवास	गैर कृषि	६५०.२	१-४-१-३.२
२६५०	२	मर्कावाड	६	१०	६	०९११५३९	कृषि	कृषि	५४८८.९	१०-१२-२-२
२६५१	२	मर्कावाड	६	१०	६	०९११५७९	कृषि	कृषि	१२८८.७	२-८-२-०.५
२६५२	२	मर्कावाड	६	१०	७	०९११५३९	कृषि	कृषि	७४.१	०-२-१-१.३
२६५३	२	मर्कावाड	६	१०	७	०९११५७९	कृषि	कृषि	३९२१.८	७-११-१-१.५
२६५४	२	मर्कावाड	६	१०	८	०९११५७९	आवास	गैर कृषि	५७६.५	१-२-०-२.१
२६५५	२	मर्कावाड	६	१०	९	०९११५७९	आवास	गैर कृषि	६०३.६	१-२-३-३.७
२६५६	२	मर्कावाड	६	१०	१०	०९११५७९	कृषि	कृषि	१८८१.३	३-११-०-२.७
२६५७	२	मर्कावाड	६	१०	११	०९११५३९	नदी, ताल तथा सिमसार	गैर कृषि	१६६०.३	३-४-०-३.४
२६५८	२	मर्कावाड	६	१०	११	०९११५७९	सार्वजनिक उपयोग	गैर कृषि	२८४३.७	५-९-१-३
२६५९	२	मर्कावाड	६	१०	१२	०९११५७९	कृषि	कृषि	२०६८.८	४-१-०-१
२६६०	२	मर्कावाड	६	१०	१३	०९११५७९	नदी, ताल तथा सिमसार	गैर कृषि	७६४.३	१-८-०-०.६
२६६१	२	मर्कावाड	६	१०	१४	०९११५७९	कृषि	कृषि	३०९१.७	६-१-०-३.७
२६६२	२	मर्कावाड	६	१०	१५	०९११५७९	कृषि	कृषि	३५९५.२	७-१-०-१.१
२६६३	२	मर्कावाड	६	१०	१६	०९११५७९	कृषि	कृषि	२२०८.९	४-५-१-३.५
२६६४	२	मर्कावाड	६	१०	१७	०९११५७९	कृषि	कृषि	३७२३.८	७-५-०-१.८
२६६५	२	मर्कावाड	६	१०	१८	०९११५७९	कृषि	कृषि	३३९८.७	६-१०-३-२.२
२६६६	२	मर्कावाड	६	१०	१९	०९११५७९	कृषि	कृषि	७३८.०	१-७-०-३.४
२६६७	२	मर्कावाड	६	१०	२०	०९११५७९	कृषि	कृषि	७५६.९	१-७-३-०.९
२६६८	२	मर्कावाड	६	१०	२१	०९११५७९	कृषि	कृषि	९१४.९	१-१२-३-०.४
२६६९	२	मर्कावाड	६	१०	२२	०९११५३९	वन	गैर कृषि	३३०४३.३	६४-१५-०-३.२
२६७०	२	मर्कावाड	६	१०	२२	०९११५७९	वन	गैर कृषि	१७७८९.६	३४-१५-१-३.७
२६७१	२	मर्कावाड	६	१०	२५	०९११५७९	कृषि	कृषि	२४६८.७	४-१३-२-२.२
२६७२	२	मर्कावाड	६	१०	२६	०९११५७९	आवास	गैर कृषि	१२४०.५	२-७-०-०.२
२६७३	२	मर्कावाड	६	१०	२६	०९११५७९	कृषि	कृषि	२८३३.२	५-९-०-१.६
२६७४	२	मर्कावाड	६	१०	२७	०९११५७९	कृषि	कृषि	७९१.८	१-८-३-२.४
२६७५	२	मर्कावाड	६	१०	२८	०९११५७९	सार्वजनिक उपयोग	गैर कृषि	४०४४.२	७-१५-०-३

क्र.सं.	पालिका वडा	साविक गाविस	गाविस वडा	गाविस कोड	कित्ता नं.	ग्रिड नं.	भू-उपयोग वर्ग	कृषि/ गैर कृषि	क्षेत्रफल (वर्ग मि.)	क्षेत्रफल (रो.आ.पै.दा.)
२६७६	२	मर्कावाड	६	१०	२८	०९११५७९	कृषि	कृषि	६६०९.१	१२-१५-३-१.७
२६७७	२	मर्कावाड	६	१०	२९	०९११५७९	आवास	गैर कृषि	४७८९.१	९-६-२-१.८
२६७८	२	मर्कावाड	६	१०	३०	०९११५७९	आवास	गैर कृषि	६७५.६	१-५-०-४
२६७९	२	मर्कावाड	६	१०	३१	०९११५७९	आवास	गैर कृषि	८४०.७	१-१०-१-३
२६८०	२	मर्कावाड	६	१०	३२	०९११५७९	आवास	गैर कृषि	९००.१	१-१२-१-०.९
२६८१	२	मर्कावाड	६	१०	३३	०९११५७९	आवास	गैर कृषि	२४१७.६	४-१२-०-०.५
२६८२	२	मर्कावाड	६	१०	३४	०९११५७९	नदी, ताल तथा सिमसार	गैर कृषि	९७७१.५	१९-३-१-१
२६८३	२	मर्कावाड	६	१०	३५	०९११५७९	कृषि	कृषि	७८९८.२	१५-८-१-२.३
२६८४	२	मर्कावाड	६	१०	३५	०९११५७९	आवास	गैर कृषि	३१८५.६	६-४-०-३
२६८५	२	मर्कावाड	६	१०	३६	०९११५७९	आवास	गैर कृषि	५६६.८	१-१-३-१.२
२६८६	२	मर्कावाड	६	१०	३६	०९११५७९	कृषि	कृषि	७९५८.४	१५-१०-१-०.६
२६८७	२	मर्कावाड	६	१०	३७	०९११५७९	कृषि	कृषि	४४४४.१	८-११-३-०.२
२६८८	२	मर्कावाड	६	१०	३८	०९११५७९	आवास	गैर कृषि	२९६८.७	५-१३-१-१.९
२६८९	२	मर्कावाड	६	१०	३८	०९११५७९	कृषि	कृषि	३२६२.७	६-६-२-१.८
२६९०	२	मर्कावाड	६	१०	३९	०९११५७९	कृषि	कृषि	१६४२.९	३-३-२-२.७
२६९१	२	मर्कावाड	६	१०	४०	०९११५७९	आवास	गैर कृषि	४०९.६	०-१२-३-२.१
२६९२	२	मर्कावाड	६	१०	४१	०९११५७९	आवास	गैर कृषि	९२१.७	१-१२-३-३.८
२६९३	२	मर्कावाड	६	१०	४१	०९११५७९	कृषि	कृषि	१७२२.३	३-६-०-२.७
२६९४	२	मर्कावाड	६	१०	४२	०९११५७९	कृषि	कृषि	३३६०.१	६-९-२-२.८
२६९५	२	मर्कावाड	६	१०	४३	०९११५७९	कृषि	कृषि	९२०२.३	१८-१-१-२.६
२६९६	२	मर्कावाड	६	१०	४३	०९११५७९	आवास	गैर कृषि	४१६.६	०-१३-०-१.६
२६९७	२	मर्कावाड	६	१०	४४	०९११५७९	सार्वजनिक उपयोग	गैर कृषि	१७५२.०	३-७-०-१.६
२६९८	२	मर्कावाड	६	१०	४५	०९११५७९	आवास	गैर कृषि	२९३६.५	५-१२-१-१.६
२६९९	२	मर्कावाड	६	१०	४५	०९११५७९	कृषि	कृषि	३५१९.२	६-१४-२-२.९
२७००	२	मर्कावाड	६	१०	४६	०९११५७९	कृषि	कृषि	४६८५.९	९-३-१-१.९
२७०१	२	मर्कावाड	६	१०	४६	०९११५७९	आवास	गैर कृषि	३२७४.२	६-६-३-३.६
२७०२	२	मर्कावाड	६	१०	४७	०९११५४०	वन	गैर कृषि	१०२९६.५	२०-३-३-१.२
२७०३	२	मर्कावाड	६	१०	४७	०९११५७९	कृषि	कृषि	४८५६.९	९-८-२-४
२७०४	२	मर्कावाड	६	१०	४७	०९११५७९	आवास	गैर कृषि	१७२३.९	३-६-०-३.४
२७०५	२	मर्कावाड	६	१०	४८	०९११५७९	आवास	गैर कृषि	३१००.२	६-१-१-४
२७०६	२	मर्कावाड	६	१०	४९	०९११५७९	आवास	गैर कृषि	४९९०.२	९-१२-३-३.१
२७०७	२	मर्कावाड	६	१०	५०	०९११५७९	नदी, ताल तथा सिमसार	गैर कृषि	३१०.६	०-९-३-०.३
२७०८	२	मर्कावाड	६	१०	५१	०९११५७९	सार्वजनिक उपयोग	गैर कृषि	१५६१.९	३-१-०-१.९
२७०९	२	मर्कावाड	६	१०	५२	०९११५७९	कृषि	कृषि	४१३३.०	८-१-३-३.७
२७१०	२	मर्कावाड	६	१०	५२	०९११५७९	आवास	गैर कृषि	११९२.२	२-५-१-३.९
२७११	२	मर्कावाड	६	१०	५३	०९११५७९	कृषि	कृषि	९८७१.४	१९-६-१-३.३
२७१२	२	मर्कावाड	६	१०	५३	०९११५७९	सार्वजनिक उपयोग	गैर कृषि	५११.३	१-०-०-१.३
२७१३	२	मर्कावाड	६	१०	५४	०९११५७९	आवास	गैर कृषि	९०९.२	१-१२-२-१.५
२७१४	२	मर्कावाड	६	१०	५५	०९११५७९	कृषि	कृषि	३५७७.८	७-०-२-०.३
२७१५	२	मर्कावाड	६	१०	५५	०९११५७९	आवास	गैर कृषि	२९०८.३	५-११-१-३.४
२७१६	२	मर्कावाड	६	१०	५६	०९११५७९	कृषि	कृषि	६६४३.२	१३-०-३-२.८
२७१७	२	मर्कावाड	६	१०	५६	०९११५७९	आवास	गैर कृषि	४६६४.२	९-२-२-३
२७१८	२	मर्कावाड	६	१०	५७	०९११५७९	आवास	गैर कृषि	२७८३.९	५-७-२-०.८
२७१९	२	मर्कावाड	६	१०	५७	०९११५७९	कृषि	कृषि	१०७०.६	२-१-२-२.७
२७२०	२	मर्कावाड	६	१०	५७	०९११५७९	कृषि	कृषि	२६२२.०	५-२-१-३.४
२७२१	२	मर्कावाड	६	१०	५८	०९११५७९	कृषि	कृषि	२८४९.६	५-९-२-१.९
२७२२	२	मर्कावाड	६	१०	५९	०९११५७९	कृषि	कृषि	३६४९.५	७-२-३-०.४

क्र.सं.	पालिका वडा	साविक गाविस	गाविस वडा	गाविस कोड	कित्ता नं.	ग्रिड नं.	भू-उपयोग वर्ग	कृषि/ गैर कृषि	क्षेत्रफल (वर्ग मि.)	क्षेत्रफल (रो.आ.पै.दा.)
२७२३	२	मर्कावाड	६	१०	६१	०९११५७९	कृषि	कृषि	१७०३.२	३-५-२-१.१
२७२४	२	मर्कावाड	६	१०	६२	०९११५७९	कृषि	कृषि	८७५.४	१-११-२-०.५
२७२५	२	मर्कावाड	६	१०	६३	०९११५७९	कृषि	कृषि	४८८०.०	९-९-१-३.६
२७२६	२	मर्कावाड	६	१०	६३	०९११५७९	आवास	गैर कृषि	३१३७.५	६-२-२-२.८
२७२७	२	मर्कावाड	६	१०	६४	०९११५७९	आवास	गैर कृषि	१०८३.८	२-२-०-१.४
२७२८	२	मर्कावाड	६	१०	६५	०९११५७९	आवास	गैर कृषि	३७०६.९	७-४-२-१.३
२७२९	२	मर्कावाड	६	१०	६६	०९११५७९	आवास	गैर कृषि	१८५४.३	३-१०-१-१.१
२७३०	२	मर्कावाड	६	१०	६७	०९११५७९	आवास	गैर कृषि	३३१०.३	६-८-०-१.७
२७३१	२	मर्कावाड	६	१०	६८	०९११५७९	आवास	गैर कृषि	२०६३.३	४-०-३-२.२
२७३२	२	मर्कावाड	६	१०	६९	०९११५७९	कृषि	कृषि	५६७४.३	११-२-१-३.३
२७३३	२	मर्कावाड	६	१०	७०	०९११५७९	आवास	गैर कृषि	१५६१.९	३-१-०-१.९
२७३४	२	मर्कावाड	६	१०	७०	०९११५७९	कृषि	कृषि	१४१८.७	२-१२-२-१.९
२७३५	२	मर्कावाड	६	१०	७१	०९११५७९	कृषि	कृषि	२६०६.४	५-१-३-३.५
२७३६	२	मर्कावाड	६	१०	७२	०९११५७९	कृषि	कृषि	२८४६.७	५-९-२-०.५
२७३७	२	मर्कावाड	६	१०	७३	०९११५७९	आवास	गैर कृषि	३८०२.३	७-७-२-१.३
२७३८	२	मर्कावाड	६	१०	७४	०९११५७९	कृषि	कृषि	१८४६.३	३-१०-०-१
२७३९	२	मर्कावाड	६	१०	७५	०९११५७९	कृषि	कृषि	१३४४.७	२-१०-१-०.६
२७४०	२	मर्कावाड	६	१०	७६	०९११५७९	कृषि	कृषि	७०३१.९	१३-१३-०-२.४
२७४१	२	मर्कावाड	६	१०	७७	०९११५७९	वन	गैर कृषि	६९९४९.१	१३७-७-३-२
२७४२	२	मर्कावाड	६	१०	७८	०९११४९९	नदी, ताल तथा सिमसार	गैर कृषि	८९४२.४	१७-९-०-३.८
२७४३	२	मर्कावाड	६	१०	७८	०९११५३९	सार्वजनिक उपयोग	गैर कृषि	७३.२	०-२-१-०.८
२७४४	२	मर्कावाड	६	१०	८०	०९११५३९	कृषि	कृषि	२३०३.१	४-८-१-२.९
२७४५	२	मर्कावाड	६	१०	८१	०९११४९९	कृषि	कृषि	४२.३	०-१-१-१.३
२७४६	२	मर्कावाड	६	१०	८१	०९११५३९	कृषि	कृषि	१२९५.८	२-८-३-०
२७४७	२	मर्कावाड	६	१०	८२	०९११४९९	कृषि	कृषि	६३.०	०-१-३-३.७
२७४८	२	मर्कावाड	६	१०	८२	०९११५३९	कृषि	कृषि	६३३.२	१-३-३-२.६
२७४९	२	मर्कावाड	६	१०	८३	०९११४९९	आवास	गैर कृषि	१५१.५	०-४-३-०.२
२७५०	२	मर्कावाड	६	१०	८३	०९११५३९	आवास	गैर कृषि	५२४.२	१-०-१-३.८
२७५१	२	मर्कावाड	६	१०	८४	०९११४९९	आवास	गैर कृषि	९८६.७	१-१५-०-०.५
२७५२	२	मर्कावाड	६	१०	८४	०९११५३९	आवास	गैर कृषि	३६०.१	०-११-१-१.२
२७५३	२	मर्कावाड	६	१०	८६	०९११५३९	सार्वजनिक उपयोग	गैर कृषि	३५७४.३	७-०-१-२.५
२७५४	२	मर्कावाड	६	१०	८७	०९११५३९	नदी, ताल तथा सिमसार	गैर कृषि	९५६.४	१-१४-०-१.३
२७५५	२	मर्कावाड	६	१०	८८	०९११५३९	कृषि	कृषि	२८२.८	०-८-३-२.३
२७५६	२	मर्कावाड	६	१०	८९	०९११४९९	कृषि	कृषि	१७७६.३	३-७-३-१.८
२७५७	२	मर्कावाड	६	१०	८९	०९११५३९	कृषि	कृषि	५०७.८	०-१५-३-३.५
२७५८	२	मर्कावाड	६	१०	९०	०९११४९९	वन	गैर कृषि	५९७४२.०	११७-६-३-१.९
२७५९	२	मर्कावाड	६	१०	९०	०९११५३९	वन	गैर कृषि	११६६२४६.१	२२९२-६-०-१.३
२७६०	२	मर्कावाड	६	१०	९१	०९११५३९	कृषि	कृषि	६९९१.२	१३-११-३-१.९
२७६१	२	मर्कावाड	६	१०	९२	०९११५३९	आवास	गैर कृषि	३२५०.८	६-६-०-३.८
२७६२	२	मर्कावाड	६	१०	९२	०९११५३९	कृषि	कृषि	५६६४.७	११-२-०-२.४
२७६३	२	मर्कावाड	६	१०	९३	०९११५३९	सार्वजनिक उपयोग	गैर कृषि	११७६.१	२-४-३-३.८
२७६४	२	मर्कावाड	६	१०	९४	०९११५३९	सार्वजनिक उपयोग	गैर कृषि	२८५.९	०-८-३-३.८
२७६५	२	मर्कावाड	६	१०	९५	०९११५३९	आवास	गैर कृषि	३३७३.६	६-१०-०-१.६
२७६६	२	मर्कावाड	६	१०	९५	०९११५३९	कृषि	कृषि	९३२.७	१-१३-१-१.३
२७६७	२	मर्कावाड	६	१०	९७	०९११५३९	कृषि	कृषि	१९७०.७	३-१३-३-३.६
२७६८	२	मर्कावाड	६	१०	९८	०९११५३९	कृषि	कृषि	१२८२.३	२-८-१-१.२
२७६९	२	मर्कावाड	६	१०	९९	०९११५३९	कृषि	कृषि	३२२१.५	६-५-१-१

क्र.सं.	पालिका वडा	साविक गाविस	गाविस वडा	गाविस कोड	कित्ता नं.	ग्रिड नं.	भू-उपयोग वर्ग	कृषि/ गैर कृषि	क्षेत्रफल (वर्ग मि.)	क्षेत्रफल (रो.आ.पै.दा.)
२७७०	२	मर्कावाड	६	१०	१००	०९११५३९	आवास	गैर कृषि	१५६.८	०-४-३-२.९
२७७१	२	मर्कावाड	६	१०	१०१	०९११५३९	आवास	गैर कृषि	५२३२.२	१०-४-२-०.८
२७७२	२	मर्कावाड	६	१०	१०२	०९११५३९	आवास	गैर कृषि	३३३३.८	६-८-३-१.५
२७७३	२	मर्कावाड	६	१०	१०२	०९११५३९	कृषि	कृषि	२२७१.५	४-७-१-३
२७७४	२	मर्कावाड	६	१०	१०३	०९११५३९	आवास	गैर कृषि	३०९३.४	६-१-१-०.६
२७७५	२	मर्कावाड	६	१०	१०३	०९११५३९	कृषि	कृषि	३३६१.९	६-९-२-३.७
२७७६	२	मर्कावाड	६	१०	१०५	०९११५३९	आवास	गैर कृषि	६१३.९	१-३-१-०.९
२७७७	२	मर्कावाड	६	१०	१०५	०९११५३९	कृषि	कृषि	३३७८.८	६-१०-१-०.२
२७७८	२	मर्कावाड	६	१०	१०६	०९११५३९	कृषि	कृषि	१५५०.५	३-०-३-०.२
२७७९	२	मर्कावाड	६	१०	१०७	०९११५३९	कृषि	कृषि	७५२.०	१-७-२-२.४
२७८०	२	मर्कावाड	६	१०	१०८	०९११५३९	कृषि	कृषि	२२७६.३	४-७-२-१.४
२७८१	२	मर्कावाड	६	१०	१०९	०९११५३९	कृषि	कृषि	६०३७.२	११-१३-३-१.९
२७८२	२	मर्कावाड	६	१०	११०	०९११५३९	कृषि	कृषि	२७८६.९	५-७-२-२.४
२७८३	२	मर्कावाड	६	१०	११२	०९११५३९	कृषि	कृषि	२२७३.२	४-७-१-३.९
२७८४	२	मर्कावाड	६	१०	११३	०९११५३९	कृषि	कृषि	१२१६.५	२-६-१-०.२
२७८५	२	मर्कावाड	६	१०	११५	०९११५३९	कृषि	कृषि	७७२.१	१-८-१-०.५
२७८६	२	मर्कावाड	६	१०	११६	०९११५३९	आवास	गैर कृषि	१४१६.३	२-१२-२-०.७
२७८७	२	मर्कावाड	६	१०	११६	०९११५३९	कृषि	कृषि	९२८.९	१-१३-०-३.४
२७८८	२	मर्कावाड	६	१०	११७	०९११५३९	आवास	गैर कृषि	१२२६.०	२-६-२-०.९
२७८९	२	मर्कावाड	६	१०	११९	०९११५३९	कृषि	कृषि	६९७.९	१-५-३-३.२
२७९०	२	मर्कावाड	६	१०	१२०	०९११५३९	कृषि	कृषि	३०२.७	०-९-२-०.३
२७९१	२	मर्कावाड	६	१०	१२१	०९११५३९	कृषि	कृषि	८६०.५	१-११-०-१
२७९२	२	मर्कावाड	६	१०	१२२	०९११५३९	आवास	गैर कृषि	२६७२.२	५-४-०-०.६
२७९३	२	मर्कावाड	६	१०	१२४	०९११५३९	आवास	गैर कृषि	३०८५.३	६-१-०-०.५
२७९४	२	मर्कावाड	६	१०	१२४	०९११५३९	कृषि	कृषि	१९५१.४	३-१३-१-१.९
२७९५	२	मर्कावाड	६	१०	१२५	०९११५३९	आवास	गैर कृषि	२३९२.६	४-११-०-४
२७९६	२	मर्कावाड	६	१०	१२६	०९११५३९	आवास	गैर कृषि	१५९२.७	३-२-०-१.५
२७९७	२	मर्कावाड	६	१०	१२७	०९११५३९	आवास	गैर कृषि	१२८९.७	२-८-२-१
२७९८	२	मर्कावाड	६	१०	१२८	०९११४९९	कृषि	कृषि	६३३.६	१-३-३-२.८
२७९९	२	मर्कावाड	६	१०	१३०	०९११५३९	सार्वजनिक उपयोग	गैर कृषि	४६८.०	०-१४-२-३.५
२८००	२	मर्कावाड	६	१०	१३२	०९११५३९	कृषि	कृषि	६०९.९	१-३-०-२.९
२८०१	२	मर्कावाड	६	१०	१३३	०९११५३९	आवास	गैर कृषि	६५१.२	१-४-१-३.७
२८०२	२	मर्कावाड	६	१०	१३४	०९११५३९	आवास	गैर कृषि	६७२.८	१-५-०-२.६
२८०३	२	मर्कावाड	६	१०	१३५	०९११५३९	आवास	गैर कृषि	६३३.६	१-३-३-२.८
२८०४	२	मर्कावाड	६	१०	१३६	०९११५३९	कृषि	कृषि	६९४.०	१-५-३-१.२
२८०५	२	मर्कावाड	६	१०	१३७	०९११५३९	आवास	गैर कृषि	६७०.८	१-५-०-१.५
२८०६	२	मर्कावाड	६	१०	१३८	०९११५३९	आवास	गैर कृषि	१२८८.२	२-८-२-०.२
२८०७	२	मर्कावाड	६	१०	१४०	०९११५३९	कृषि	कृषि	३३.०	०-१-०-०.६
२८०८	२	मर्कावाड	६	१०	१४१	०९११५३९	आवास	गैर कृषि	६६७.९	१-५-०-०.१
२८०९	२	मर्कावाड	६	१०	१४२	०९११५३९	आवास	गैर कृषि	१२८०.५	२-८-१-०.३
२८१०	२	मर्कावाड	६	१०	१४३	०९११५३९	आवास	गैर कृषि	५६२.२	१-१-२-२.९
२८११	२	मर्कावाड	६	१०	१४४	०९११५३९	आवास	गैर कृषि	१२२०.७	२-६-१-२.२
२८१२	२	मर्कावाड	६	१०	१४५	०९११५३९	कृषि	कृषि	१४९३.७	२-१४-३-३.६
२८१३	२	मर्कावाड	६	१०	१४७	०९११४९९	कृषि	कृषि	७७१.८	१-८-१-०.३
२८१४	२	मर्कावाड	६	१०	१४८	०९११४९९	कृषि	कृषि	५९२.५	१-२-२-२.१
२८१५	२	मर्कावाड	६	१०	१४८	०९११५३९	कृषि	कृषि	२०७.३	०-६-२-०.३
२८१६	२	मर्कावाड	६	१०	१४९	०९११४९९	कृषि	कृषि	४९४.९	०-१५-२-१.१

क्र.सं.	पालिका वडा	साविक गाविस	गाविस वडा	गाविस कोड	कित्ता नं.	ग्रिड नं.	भू-उपयोग वर्ग	कृषि/ गैर कृषि	क्षेत्रफल (वर्ग मि.)	क्षेत्रफल (रो.आ.पै.दा.)
२८१७	२	मर्कावाड	६	१०	१५०	०९११४९९	कृषि	कृषि	८०२.३	१-९-०-३.७
२८१८	२	मर्कावाड	६	१०	१५१	०९११५७९	कृषि	कृषि	३७३६.४	७-५-२-०.१
२८१९	२	मर्कावाड	६	१०	१५२	०९११५७९	कृषि	कृषि	५०६.४	०-१५-३-२.८
२८२०	२	मर्कावाड	६	१०	१५३	०९११५७९	कृषि	कृषि	५३५.६	१-०-३-१.५
२८२१	२	मर्कावाड	६	१०	१५४	०९११५७९	कृषि	कृषि	९९६.६	१-१५-१-१.५
२८२२	२	मर्कावाड	६	१०	१५६	०९११५३९	आवास	गैर कृषि	१४७४.८	२-१४-१-२.१
२८२३	२	मर्कावाड	६	१०	१५७	०९११५३९	आवास	गैर कृषि	१८९१.३	३-११-१-३.७
२८२४	२	मर्कावाड	६	१०	१५८	०९११५३९	आवास	गैर कृषि	१०४१.०	२-०-२-३.८
२८२५	२	मर्कावाड	६	१०	१५९	०९११५७९	कृषि	कृषि	१९६०.५	३-१३-२-२.५
२८२६	२	मर्कावाड	६	१०	१६०	०९११५७९	आवास	गैर कृषि	१३९२.२	२-११-३-०.५
२८२७	२	मर्कावाड	६	१०	१६०	०९११५३९	आवास	गैर कृषि	५१६.६	१-०-०-४
२८२८	२	मर्कावाड	६	१०	१६१	०९११५३९	आवास	गैर कृषि	२०२५.७	३-१५-२-३.३
२८२९	२	मर्कावाड	६	१०	१६२	०९११५३९	कृषि	कृषि	९४३.१	१-१३-२-२.६
२८३०	२	मर्कावाड	६	१०	१६३	०९११५३९	कृषि	कृषि	९०७.७	१-१२-२-०.७
२८३१	२	मर्कावाड	६	१०	१६४	०९११५३९	कृषि	कृषि	१८०९.६	३-८-३-२.६
२८३२	२	मर्कावाड	६	१०	१६५	०९११५३९	आवास	गैर कृषि	६८१.८	१-५-१-३.१
२८३३	२	मर्कावाड	६	१०	१६६	०९११५३९	आवास	गैर कृषि	१४४५.७	२-१३-१-३.५
२८३४	२	मर्कावाड	६	१०	१६७	०९११५३९	आवास	गैर कृषि	१८७५.७	३-१०-३-३.९
२८३५	२	मर्कावाड	६	१०	१६८	०९११५३९	आवास	गैर कृषि	१०५२.३	२-१-०-१.५
२८३६	२	मर्कावाड	६	१०	१६९	०९११५३९	कृषि	कृषि	१३४८.४	२-१०-१-२.५
२८३७	२	मर्कावाड	६	१०	१६९	०९११५३९	आवास	गैर कृषि	३३९.९	०-१०-२-३
२८३८	२	मर्कावाड	६	१०	१७०	०९११५३९	आवास	गैर कृषि	८६९.७	१-११-१-१.६
२८३९	२	मर्कावाड	६	१०	१७२	०९११५७९	आवास	गैर कृषि	१०२८.२	२-०-१-१.४
२८४०	२	मर्कावाड	६	१०	१७३	०९११५७९	आवास	गैर कृषि	२२६२.०	४-७-०-२.२
२८४१	२	मर्कावाड	६	१०	१७४	०९११५७९	कृषि	कृषि	८२६.३	१-९-३-३.८
२८४२	२	मर्कावाड	६	१०	१७५	०९११५७९	कृषि	कृषि	९१८४.७	१८-०-३-१.७
२८४३	२	मर्कावाड	६	१०	१७५	०९११५७९	कृषि	कृषि	१३८१.६	२-११-१-३.२
२८४४	२	मर्कावाड	६	१०	१७६	०९११५३९	कृषि	कृषि	९३६.४	१-१३-१-३.२
२८४५	२	मर्कावाड	६	१०	१७७	०९११५३९	कृषि	कृषि	९१६.१	१-१२-३-१
२८४६	२	मर्कावाड	६	१०	१७८	०९११५३९	कृषि	कृषि	१२१५.१	२-६-०-३.४
२८४७	२	मर्कावाड	६	१०	१७९	०९११५३९	आवास	गैर कृषि	१६४०.२	३-३-२-१.४
२८४८	२	मर्कावाड	६	१०	१८०	०९११५३९	कृषि	कृषि	१४७२.८	२-१४-१-१.१
२८४९	२	मर्कावाड	६	१०	१८१	०९११५३९	आवास	गैर कृषि	९६६.०	१-१४-१-२.१
२८५०	२	मर्कावाड	६	१०	१८२	०९११५३९	आवास	गैर कृषि	४९७.४	०-१५-२-२.३
२८५१	२	मर्कावाड	६	१०	१८३	०९११५३९	आवास	गैर कृषि	२६८.१	०-८-१-२.९
२८५२	२	मर्कावाड	६	१०	५१००७८	०९११५३९	नदी, ताल तथा सिमसार	गैर कृषि	६३९६.२	१२-९-०-२.५
२८५३	२	मर्कावाड	६	१०	९९९९८५	०९११५३९	कृषि	कृषि	६४.४	०-२-०-०.४
२८५४	२	मर्कावाड	६	१०	९९९९९४	०९११४९९	कृषि	कृषि	२३.१	०-०-२-३.६
२८५५	२	मर्कावाड	७	१०	१	०९११५७८	कृषि	कृषि	४५७३.१	८-१५-३-१.२
२८५६	२	मर्कावाड	७	१०	२	०९११५७८	कृषि	कृषि	२११९.९	४-२-२-२.७
२८५७	२	मर्कावाड	७	१०	६	०९११५७८	कृषि	कृषि	५४६५.९	१०-११-३-२.४
२८५८	२	मर्कावाड	७	१०	७	०९११५७८	नदी, ताल तथा सिमसार	गैर कृषि	५७१.६	१-१-३-३.६
२८५९	२	मर्कावाड	७	१०	८	०९११५७८	कृषि	कृषि	१६४१.७	३-३-२-२.१
२८६०	२	मर्कावाड	७	१०	९	०९११५७८	कृषि	कृषि	१०८५.६	२-२-०-२.३
२८६१	२	मर्कावाड	७	१०	१२	०९११५७८	कृषि	कृषि	२६८७.०	५-४-२-०.१
२८६२	२	मर्कावाड	७	१०	१३	०९११५७८	कृषि	कृषि	३०४०.६	५-१५-२-२
२८६३	२	मर्कावाड	७	१०	१४	०९११५७८	कृषि	कृषि	९८४६.४	१९-५-२-२.७

क्र.सं.	पालिका वडा	साविक गाविस	गाविस वडा	गाविस कोड	कित्ता नं.	ग्रिड नं.	भू-उपयोग वर्ग	कृषि/ गैर कृषि	क्षेत्रफल (वर्ग मि.)	क्षेत्रफल (रो.आ.पै.दा.)
२८६४	२	मर्कावाड	७	१०	१५	०९११५७८	कृषि	कृषि	१३५५.३	२-१०-२-२
२८६५	२	मर्कावाड	७	१०	१६	०९११५७८	कृषि	कृषि	३५५२.०	६-१५-२-३.३
२८६६	२	मर्कावाड	७	१०	१६	०९११५७९	कृषि	कृषि	२६०८.०	५-२-०-०.३
२८६७	२	मर्कावाड	७	१०	१७	०९११५७८	कृषि	कृषि	९२५.६	१-१३-०-१.८
२८६८	२	मर्कावाड	७	१०	२०	०९११५७८	कृषि	कृषि	२६९४.२	५-४-२-३.७
२८६९	२	मर्कावाड	७	१०	२१	०९११५७८	कृषि	कृषि	१०१७९.८	२०-०-०-२.४
२८७०	२	मर्कावाड	७	१०	२२	०९११५७८	कृषि	कृषि	५८६९.१	११-८-२-१.३
२८७१	२	मर्कावाड	७	१०	२३	०९११५७८	कृषि	कृषि	२७८४.९	५-७-२-१.४
२८७२	२	मर्कावाड	७	१०	२४	०९११५७८	आवास	गैर कृषि	१०४१.२	२-०-२-३.९
२८७३	२	मर्कावाड	७	१०	२४	०९११५७८	कृषि	कृषि	१६७४.४	३-४-२-२.६
२८७४	२	मर्कावाड	७	१०	२४	०९११५७८	आवास	गैर कृषि	०.१	०-०-०-०.१
२८७५	२	मर्कावाड	७	१०	२५	०९११५७८	कृषि	कृषि	३७३३.३	७-४-३-०.५
२८७६	२	मर्कावाड	७	१०	२६	०९११५७८	कृषि	कृषि	२४११.८	४-११-३-१.६
२८७७	२	मर्कावाड	७	१०	२७	०९११५७८	कृषि	कृषि	१०८१.९	२-२-०-०.४
२८७८	२	मर्कावाड	७	१०	२८	०९११५७८	कृषि	कृषि	४१३५.३	८-२-०-०.९
२८७९	२	मर्कावाड	७	१०	२९	०९११५७८	सार्वजनिक उपयोग	गैर कृषि	१९०.७	०-५-३-४
२८८०	२	मर्कावाड	७	१०	३०	०९११५७८	कृषि	कृषि	१६४.३	०-५-०-२.७
२८८१	२	मर्कावाड	७	१०	३२	०९११५७८	कृषि	कृषि	६७.९	०-२-०-२.२
२८८२	२	मर्कावाड	७	१०	३२	०९७००१८	कृषि	कृषि	५१०.५	१-०-०-०.९
२८८३	२	मर्कावाड	७	१०	३३	०९११५७८	कृषि	कृषि	२१३९.१	४-३-१-०.४
२८८४	२	मर्कावाड	७	१०	३५	०९७००१८	कृषि	कृषि	८५.९	०-२-२-३.२
२८८५	२	मर्कावाड	७	१०	३५	०९११५७८	आवास	गैर कृषि	१०२२.९	२-०-०-२.७
२८८६	२	मर्कावाड	७	१०	३५	०९११५७८	कृषि	कृषि	१८१६.६	३-९-०-२.१
२८८७	२	मर्कावाड	७	१०	३८	०९११५७८	सार्वजनिक उपयोग	गैर कृषि	३२५१.७	६-६-१-०.२
२८८८	२	मर्कावाड	७	१०	३८	०९७००१८	सार्वजनिक उपयोग	गैर कृषि	६०८.०	१-३-०-१.९
२८८९	२	मर्कावाड	७	१०	३९	०९७००१८	कृषि	कृषि	२५४२.८	४-१५-३-३.५
२८९०	२	मर्कावाड	७	१०	३९	०९११५७८	आवास	गैर कृषि	४९२.६	०-१५-१-३.९
२८९१	२	मर्कावाड	७	१०	४०	०९११५७८	आवास	गैर कृषि	९८६.३	१-१५-०-०.३
२८९२	२	मर्कावाड	७	१०	४१	०९११५७८	आवास	गैर कृषि	२४६२.७	४-१३-१-३.२
२८९३	२	मर्कावाड	७	१०	४२	०९११५७८	आवास	गैर कृषि	१२७०.८	२-७-३-३.५
२८९४	२	मर्कावाड	७	१०	४३	०९११५७८	कृषि	कृषि	१५५४.४	३-०-३-२.२
२८९५	२	मर्कावाड	७	१०	४४	०९११५७८	कृषि	कृषि	५८७.९	१-२-१-३.८
२८९६	२	मर्कावाड	७	१०	४५	०९११५७८	कृषि	कृषि	१४९९.८	२-१५-०-२.७
२८९७	२	मर्कावाड	७	१०	४७	०९११५७८	आवास	गैर कृषि	१४९१.१	२-१४-३-२.३
२८९८	२	मर्कावाड	७	१०	४८	०९११५७८	आवास	गैर कृषि	११३७.२	२-३-३-०.२
२८९९	२	मर्कावाड	७	१०	४९	०९११५७८	आवास	गैर कृषि	२७५५.६	५-५-१-२.५
२९००	२	मर्कावाड	७	१०	५०	०९११५७८	कृषि	कृषि	२१३१.८	४-३-०-०.७
२९०१	२	मर्कावाड	७	१०	५१	०९११५७८	आवास	गैर कृषि	१७२३.६	३-६-०-३.३
२९०२	२	मर्कावाड	७	१०	५१	०९११५७८	कृषि	कृषि	५१८८.८	१०-३-०-३
२९०३	२	मर्कावाड	७	१०	५२	०९११५७८	आवास	गैर कृषि	५२५.५	१-०-२-०.४
२९०४	२	मर्कावाड	७	१०	५३	०९११५७८	आवास	गैर कृषि	१३७५.१	२-११-०-३.९
२९०५	२	मर्कावाड	७	१०	५४	०९११५७८	आवास	गैर कृषि	१०१२.०	१-१५-३-१.२
२९०६	२	मर्कावाड	७	१०	५५	०९११५७८	कृषि	कृषि	७४२.८	१-७-१-१.८
२९०७	२	मर्कावाड	७	१०	५५	०९११५७८	आवास	गैर कृषि	१०१७.५	२-०-०-०
२९०८	२	मर्कावाड	७	१०	५६	०९११५७८	आवास	गैर कृषि	८४३.७	१-१०-२-०.५
२९०९	२	मर्कावाड	७	१०	५७	०९११५७८	कृषि	कृषि	१२६२.५	२-७-२-३.३
२९१०	२	मर्कावाड	७	१०	५८	०९११५७८	आवास	गैर कृषि	१००८.५	१-१५-२-३.५

क्र.सं.	पालिका वडा	साविक गाविस	गाविस वडा	गाविस कोड	कित्ता नं.	ग्रिड नं.	भू-उपयोग वर्ग	कृषि/ गैर कृषि	क्षेत्रफल (वर्ग मि.)	क्षेत्रफल (रो.आ.पै.दा.)
२९११	२	मर्कावाड	७	१०	५९	०९११५७८	आवास	गैर कृषि	२४७६.८	४-१३-३-२.३
२९१२	२	मर्कावाड	७	१०	६०	०९११५७८	आवास	गैर कृषि	८६४.३	१-११-०-२.९
२९१३	२	मर्कावाड	७	१०	६०	०९११५७८	कृषि	कृषि	१२७६.२	२-८-०-२.२
२९१४	२	मर्कावाड	७	१०	६३	०९११५७८	आवास	गैर कृषि	५१०.५	१-०-०-०.९
२९१५	२	मर्कावाड	७	१०	६४	०९११५७८	कृषि	कृषि	२२६२.१	४-७-०-२.३
२९१६	२	मर्कावाड	७	१०	६४	०९११५७८	कृषि	कृषि	४३२८.१	८-८-०-१.९
२९१७	२	मर्कावाड	७	१०	६४	०९११५७८	आवास	गैर कृषि	१२१३.२	२-६-०-२.५
२९१८	२	मर्कावाड	७	१०	६५	०९११५७८	आवास	गैर कृषि	१२१९.२	२-६-१-१.५
२९१९	२	मर्कावाड	७	१०	६७	०९११५७८	कृषि	कृषि	५१५०.५	१०-१-३-३.७
२९२०	२	मर्कावाड	७	१०	७०	०९११५७८	नदी, ताल तथा सिमसार	गैर कृषि	१८५४.०	३-१०-१-०.९
२९२१	२	मर्कावाड	७	१०	७०	०९११५७९	नदी, ताल तथा सिमसार	गैर कृषि	३०७.७	०-९-२-२.९
२९२२	२	मर्कावाड	७	१०	७१	०९११५७८	कृषि	कृषि	२१८७.५	४-४-३-०.८
२९२३	२	मर्कावाड	७	१०	७२	०९११५७८	सार्वजनिक उपयोग	गैर कृषि	५७८.७	१-२-०-३.२
२९२४	२	मर्कावाड	७	१०	७३	०९११५७८	कृषि	कृषि	४८९३.९	९-९-३-२.६
२९२५	२	मर्कावाड	७	१०	७४	०९११५७८	वन	गैर कृषि	१९५८५.४	३८-७-३-३.३
२९२६	२	मर्कावाड	७	१०	७५	०९११५७८	कृषि	कृषि	६१३.०	१-३-१-०.५
२९२७	२	मर्कावाड	७	१०	७८	०९११५७८	कृषि	कृषि	१६००.०	३-२-१-१.१
२९२८	२	मर्कावाड	७	१०	७९	०९११५७८	कृषि	कृषि	७३८४.२	१४-८-०-३.७
२९२९	२	मर्कावाड	७	१०	८०	०९११५७८	कृषि	कृषि	३८१५.७	७-८-०-०.१
२९३०	२	मर्कावाड	७	१०	८२	०९११५७८	आवास	गैर कृषि	२१३६.८	४-३-०-३.२
२९३१	२	मर्कावाड	७	१०	८२	०९११५७८	कृषि	कृषि	२८२७.९	५-८-३-३
२९३२	२	मर्कावाड	७	१०	८३	०९११५७८	आवास	गैर कृषि	९५९.७	१-१४-०-२.९
२९३३	२	मर्कावाड	७	१०	८४	०९११५७८	कृषि	कृषि	४३०.३	०-१३-२-०.५
२९३४	२	मर्कावाड	७	१०	८५	०९११५७८	कृषि	कृषि	९९५.८	१-१५-१-१.१
२९३५	२	मर्कावाड	७	१०	८६	०९११५७८	कृषि	कृषि	८६७७.२	१७-०-३-२.३
२९३६	२	मर्कावाड	७	१०	८६	०९११५७९	कृषि	कृषि	३८९७.५	७-१०-२-१.२
२९३७	२	मर्कावाड	७	१०	८७	०९११५७८	वन	गैर कृषि	२२२१६३.६	४३६-१०-३-३.६
२९३८	२	मर्कावाड	७	१०	८७	०९११५३८	वन	गैर कृषि	२०७९५१.९	४०८-१२-०-०.४
२९३९	२	मर्कावाड	७	१०	८७	०९११५३९	वन	गैर कृषि	५२३७०.२	१०२-१५-०-०.४
२९४०	२	मर्कावाड	७	१०	८७	०९११५७९	वन	गैर कृषि	६७३०.२	१३-३-२-२.६
२९४१	२	मर्कावाड	७	१०	८८	०९११५७८	कृषि	कृषि	७४५.१	१-७-१-२.९
२९४२	२	मर्कावाड	७	१०	८८	०९११५७९	कृषि	कृषि	५८१.८	१-२-१-०.७
२९४३	२	मर्कावाड	७	१०	९३	०९११५७९	सार्वजनिक उपयोग	गैर कृषि	३६०७.७	७-१-१-३.४
२९४४	२	मर्कावाड	७	१०	९३	०९११५७९	सार्वजनिक उपयोग	गैर कृषि	१४१४.२	२-१२-१-३.६
२९४५	२	मर्कावाड	७	१०	९३	०९११५७८	सार्वजनिक उपयोग	गैर कृषि	१३४४.५	२-१०-१-०.५
२९४६	२	मर्कावाड	७	१०	९४	०९११५७९	आवास	गैर कृषि	५२७.२	१-०-२-१.३
२९४७	२	मर्कावाड	७	१०	९५	०९११५७८	सार्वजनिक उपयोग	गैर कृषि	१३३.४	०-४-०-३.१
२९४८	२	मर्कावाड	७	१०	९६	०९११५७८	कृषि	कृषि	४५८८.४	९-०-१-०.९
२९४९	२	मर्कावाड	७	१०	९८	०९११५७८	कृषि	कृषि	६९१८.७	१३-९-२-१.५
२९५०	२	मर्कावाड	७	१०	१०१	०९११५७८	वन	गैर कृषि	१९८५१.८	३९-०-१-१.३
२९५१	२	मर्कावाड	७	१०	१०१	०९११५७९	वन	गैर कृषि	१०३८८१.४	२०४-३-०-०.६
२९५२	२	मर्कावाड	७	१०	१०३	०९११५७८	कृषि	कृषि	१३५०.५	२-१०-१-३.६
२९५३	२	मर्कावाड	७	१०	१०४	०९११५७८	कृषि	कृषि	३२५४.७	६-६-१-१.७
२९५४	२	मर्कावाड	७	१०	१०५	०९११५७८	कृषि	कृषि	२२९३.९	४-८-०-२.३
२९५५	२	मर्कावाड	७	१०	१०६	०९११५७८	कृषि	कृषि	१९०९.१	३-१२-०-०.७
२९५६	२	मर्कावाड	७	१०	१०८	०९११५७८	सार्वजनिक उपयोग	गैर कृषि	५१७.२	१-०-१-०.३
२९५७	२	मर्कावाड	७	१०	१०८	०९११५७९	सार्वजनिक उपयोग	गैर कृषि	३३९.२	०-१०-२-२.७

क्र.सं.	पालिका वडा	साविक गाविस	गाविस वडा	गाविस कोड	कित्ता नं.	ग्रिड नं.	भू-उपयोग वर्ग	कृषि/ गैर कृषि	क्षेत्रफल (वर्ग मि.)	क्षेत्रफल (रो.आ.पै.दा.)
२९५८	२	मर्कावाड	७	१०	११०	०९११५७८	कृषि	कृषि	२६४.३	०-८-१-१
२९५९	२	मर्कावाड	७	१०	११०	०९११५७९	कृषि	कृषि	१००७.९	१-१५-२-३.२
२९६०	२	मर्कावाड	७	१०	१११	०९११५७८	सार्वजनिक उपयोग	गैर कृषि	२५२.६	०-७-३-३.१
२९६१	२	मर्कावाड	७	१०	१११	०९११५७९	सार्वजनिक उपयोग	गैर कृषि	२०७.९	०-६-२-०.६
२९६२	२	मर्कावाड	७	१०	११२	०९११५७८	वन	गैर कृषि	१७७३१.८	३४-१३-२-२.५
२९६३	२	मर्कावाड	७	१०	११२	०९७००१८	सार्वजनिक उपयोग	गैर कृषि	२७४.२	०-८-२-२
२९६४	२	मर्कावाड	७	१०	११२	०९११५७९	वन	गैर कृषि	१९५७७.३	३८-७-२-३.२
२९६५	२	मर्कावाड	७	१०	११३	०९११५७९	कृषि	कृषि	३२२७.४	६-५-२-०
२९६६	२	मर्कावाड	७	१०	११४	०९११५७९	कृषि	कृषि	१२४८.५	२-७-१-०.३
२९६७	२	मर्कावाड	७	१०	११६	०९११५७९	नदी, ताल तथा सिमसार	गैर कृषि	२४७.९	०-७-३-०.७
२९६८	२	मर्कावाड	७	१०	११७	०९११५७९	कृषि	कृषि	४७६३.३	९-५-३-०.९
२९६९	२	मर्कावाड	७	१०	११८	०९११५७९	कृषि	कृषि	४४००.८	८-१०-१-२.४
२९७०	२	मर्कावाड	७	१०	११९	०९११५७९	कृषि	कृषि	३९७.६	०-१२-२-०.१
२९७१	२	मर्कावाड	७	१०	१२०	०९११५७९	सार्वजनिक उपयोग	गैर कृषि	१५५.२	०-४-३-२.१
२९७२	२	मर्कावाड	७	१०	१२१	०९११५७९	आवास	गैर कृषि	४०२.३	०-१२-२-२.५
२९७३	२	मर्कावाड	७	१०	१२१	०९११५७९	कृषि	कृषि	१९८३.७	३-१४-१-२.२
२९७४	२	मर्कावाड	७	१०	१२२	०९११५७९	कृषि	कृषि	७७०.०	१-८-०-३.५
२९७५	२	मर्कावाड	७	१०	१२३	०९११५७९	कृषि	कृषि	९६५.०	१-१४-१-१.६
२९७६	२	मर्कावाड	७	१०	१२४	०९११५७९	कृषि	कृषि	३६१६.७	७-१-२-३.९
२९७७	२	मर्कावाड	७	१०	१२४	०९११५७९	आवास	गैर कृषि	५९८.७	१-२-३-१.३
२९७८	२	मर्कावाड	७	१०	१२५	०९११५७९	आवास	गैर कृषि	४९३.५	०-१५-२-०.३
२९७९	२	मर्कावाड	७	१०	१२६	०९११५७९	आवास	गैर कृषि	२५०७.१	४-१४-३-१.५
२९८०	२	मर्कावाड	७	१०	१२७	०९११५७९	सार्वजनिक उपयोग	गैर कृषि	५६१.१	१-१-२-२.३
२९८१	२	मर्कावाड	७	१०	१२८	०९११५७९	आवास	गैर कृषि	९०६.८	१-१२-२-०.३
२९८२	२	मर्कावाड	७	१०	१२९	०९११५७९	आवास	गैर कृषि	३१०.८	०-९-३-०.४
२९८३	२	मर्कावाड	७	१०	१२९	०९११५७९	कृषि	कृषि	२४४५.८	४-१२-३-२.७
२९८४	२	मर्कावाड	७	१०	१३१	०९११५७९	कृषि	कृषि	१९०६.१	३-११-३-३.१
२९८५	२	मर्कावाड	७	१०	१३३	०९११५७९	कृषि	कृषि	१८०६.६	३-८-३-१.१
२९८६	२	मर्कावाड	७	१०	१३४	०९११५७९	कृषि	कृषि	५५८१.५	१०-१५-२-०.६
२९८७	२	मर्कावाड	७	१०	१३५	०९११५७९	कृषि	कृषि	४०५५.४	७-१५-२-०.६
२९८८	२	मर्कावाड	७	१०	१३६	०९११५७९	कृषि	कृषि	२१०२.६	४-२-०-२
२९८९	२	मर्कावाड	७	१०	१३७	०९११५७९	कृषि	कृषि	७००.१	१-६-०-०.३
२९९०	२	मर्कावाड	७	१०	१३८	०९११५७९	कृषि	कृषि	८७६.२	१-११-२-०.९
२९९१	२	मर्कावाड	७	१०	१३९	०९११५७९	कृषि	कृषि	१८८.२	०-५-३-२.७
२९९२	२	मर्कावाड	७	१०	१४०	०९११५७९	कृषि	कृषि	५५३.४	१-१-१-२.५
२९९३	२	मर्कावाड	७	१०	१४१	०९११५७९	कृषि	कृषि	५३३.३	१-०-३-०.३
२९९४	२	मर्कावाड	७	१०	१४३	०९११५७९	नदी, ताल तथा सिमसार	गैर कृषि	१०८५.४	२-२-०-२.१
२९९५	२	मर्कावाड	७	१०	१४४	०९११५७९	कृषि	कृषि	१६९१.६	३-५-०-३.२
२९९६	२	मर्कावाड	७	१०	१४५	०९११५७९	कृषि	कृषि	९६५.८	१-१४-१-२
२९९७	२	मर्कावाड	७	१०	१४६	०९११५७९	कृषि	कृषि	२७४५.२	५-६-१-१.४
२९९८	२	मर्कावाड	७	१०	१४७	०९११५७९	कृषि	कृषि	१५५५.६	३-०-३-२.८
२९९९	२	मर्कावाड	७	१०	१५०	०९११५७९	आवास	गैर कृषि	६२४.०	१-३-२-२
३०००	२	मर्कावाड	७	१०	१५१	०९११५७९	आवास	गैर कृषि	५७३.८	१-२-०-०.८
३००१	२	मर्कावाड	७	१०	१५२	०९११५७९	आवास	गैर कृषि	११३३.२	२-३-२-२.२
३००२	२	मर्कावाड	७	१०	१५२	०९११५७९	कृषि	कृषि	२७७९.५	५-७-१-२.६
३००३	२	मर्कावाड	७	१०	१५३	०९११५७९	आवास	गैर कृषि	२१४२.२	४-३-१-१.९
३००४	२	मर्कावाड	७	१०	१५३	०९११५७९	कृषि	कृषि	६७६.५	१-५-१-०.४

क्र.सं.	पालिका वडा	साविक गाविस	गाविस वडा	गाविस कोड	कित्ता नं.	ग्रिड नं.	भू-उपयोग वर्ग	कृषि/ गैर कृषि	क्षेत्रफल (वर्ग मि.)	क्षेत्रफल (रो.आ.पै.दा.)
३००५	२	मर्कावाड	७	१०	१५४	०९११५७९	आवास	गैर कृषि	२३२३.८	४-९-०-१.३
३००६	२	मर्कावाड	७	१०	१५६	०९११५७९	आवास	गैर कृषि	१९१.२	०-६-०-०.२
३००७	२	मर्कावाड	७	१०	१५६	०९११५७९	कृषि	कृषि	२२२५.१	४-५-३-३.६
३००८	२	मर्कावाड	७	१०	१५७	०९११५७९	सार्वजनिक उपयोग	गैर कृषि	८३.२	०-२-२-१.९
३००९	२	मर्कावाड	७	१०	१५८	०९११५७९	कृषि	कृषि	७५९.४	१-७-३-२.१
३०१०	२	मर्कावाड	७	१०	१६०	०९११५७९	वन	गैर कृषि	३९५४३.९	७७-११-२-२.३
३०११	२	मर्कावाड	७	१०	१६२	०९११५७९	कृषि	कृषि	२२६२.०	४-७-०-२.२
३०१२	२	मर्कावाड	७	१०	१६३	०९११५७९	कृषि	कृषि	३४३.३	०-१०-३-०.८
३०१३	२	मर्कावाड	७	१०	१६४	०९११५७९	कृषि	कृषि	८८०.६	१-११-२-३.१
३०१४	२	मर्कावाड	७	१०	१६५	०९११५७९	सार्वजनिक उपयोग	गैर कृषि	७५.५	०-२-१-२
३०१५	२	मर्कावाड	७	१०	१६६	०९११५७९	आवास	गैर कृषि	१०६२.९	२-१-१-२.८
३०१६	२	मर्कावाड	७	१०	१६७	०९११५७९	कृषि	कृषि	६१५.२	१-३-१-१.६
३०१७	२	मर्कावाड	७	१०	१६८	०९११५७९	कृषि	कृषि	१९२५.५	३-१२-२-०.९
३०१८	२	मर्कावाड	७	१०	१६९	०९११५७९	कृषि	कृषि	३९३८.६	७-११-३-१.९
३०१९	२	मर्कावाड	७	१०	१७०	०९११५७९	कृषि	कृषि	१०५५.७	२-१-०-३.२
३०२०	२	मर्कावाड	७	१०	१७१	०९११५७९	कृषि	कृषि	१०८२.०	२-२-०-०.५
३०२१	२	मर्कावाड	७	१०	१७२	०९११५७९	कृषि	कृषि	३५७.८	०-११-१-०
३०२२	२	मर्कावाड	७	१०	१७३	०९११५७९	कृषि	कृषि	६७५.९	१-५-१-०.१
३०२३	२	मर्कावाड	७	१०	१७४	०९११५७९	कृषि	कृषि	४३६.५	०-१३-२-३.६
३०२४	२	मर्कावाड	७	१०	१७५	०९११५७९	कृषि	कृषि	६३०.७	१-३-३-१.४
३०२५	२	मर्कावाड	७	१०	१७६	०९११५७९	कृषि	कृषि	३२९३.९	६-७-२-१.५
३०२६	२	मर्कावाड	७	१०	१७७	०९११५७९	कृषि	कृषि	२५२७.९	४-१५-२-०
३०२७	२	मर्कावाड	७	१०	१७८	०९११५७९	कृषि	कृषि	१४९४.९	२-१५-०-०.३
३०२८	२	मर्कावाड	७	१०	१७९	०९११५७९	कृषि	कृषि	९३५.२	१-१३-१-२.६
३०२९	२	मर्कावाड	७	१०	१८०	०९११५७९	कृषि	कृषि	७७६.७	१-८-१-२.८
३०३०	२	मर्कावाड	७	१०	१८१	०९११५७९	कृषि	कृषि	२२६३.२	४-७-०-२.८
३०३१	२	मर्कावाड	७	१०	१८२	०९११५७९	कृषि	कृषि	३२५३.५	६-६-१-१.२
३०३२	२	मर्कावाड	७	१०	१८३	०९११५७९	कृषि	कृषि	४०२.५	०-१२-२-२.५
३०३३	२	मर्कावाड	७	१०	१८४	०९११५७९	कृषि	कृषि	३८४.५	०-१२-०-१.५
३०३४	२	मर्कावाड	७	१०	१८५	०९११५७९	कृषि	कृषि	२९६०.४	५-१३-०-१.६
३०३५	२	मर्कावाड	७	१०	१८६	०९११५७९	कृषि	कृषि	१३६५.१	२-१०-३-२.९
३०३६	२	मर्कावाड	७	१०	१८७	०९११५७९	कृषि	कृषि	२३०३.९	४-८-१-३.३
३०३७	२	मर्कावाड	७	१०	१९४	०९११५७९	आवास	गैर कृषि	२०६.८	०-६-२-०.१
३०३८	२	मर्कावाड	७	१०	१९५	०९११५७९	आवास	गैर कृषि	१३६.२	०-४-१-०.५
३०३९	२	मर्कावाड	७	१०	१९६	०९११५७९	आवास	गैर कृषि	१४६.३	०-४-२-१.६
३०४०	२	मर्कावाड	७	१०	१९७	०९११५७९	आवास	गैर कृषि	१६५.८	०-५-०-३.४
३०४१	२	मर्कावाड	७	१०	१९८	०९११५७९	आवास	गैर कृषि	१००५.०	१-१५-२-१.७
३०४२	२	मर्कावाड	७	१०	१९९	०९११५७९	सार्वजनिक उपयोग	गैर कृषि	१७८.५	०-५-२-१.८
३०४३	२	मर्कावाड	७	१०	२००	०९११५७९	आवास	गैर कृषि	८५५.८	१-१०-३-२.६
३०४४	२	मर्कावाड	७	१०	२०१	०९११५७९	आवास	गैर कृषि	१६२३.७	३-३-०-१
३०४५	२	मर्कावाड	७	१०	२०२	०९११५७९	आवास	गैर कृषि	२०६४.४	४-०-३-२.८
३०४६	२	मर्कावाड	७	१०	२०३	०९११५७९	आवास	गैर कृषि	१७४२.७	३-६-३-०.९
३०४७	२	मर्कावाड	७	१०	२०४	०९११५७९	आवास	गैर कृषि	२०४९.४	४-०-१-३.३
३०४८	२	मर्कावाड	७	१०	२०५	०९११५७९	आवास	गैर कृषि	५५७.७	१-१-२-०.७
३०४९	२	मर्कावाड	७	१०	२०५	०९११५७९	कृषि	कृषि	१७२२.४	३-६-०-२.७
३०५०	२	मर्कावाड	७	१०	२०६	०९११५७९	कृषि	कृषि	२५४.८	०-८-०-०.२
३०५१	२	मर्कावाड	७	१०	२०७	०९११५७९	आवास	गैर कृषि	१२४०.८	२-७-०-०.४

क्र.सं.	पालिका वडा	साविक गाविस	गाविस वडा	गाविस कोड	कित्ता नं.	ग्रिड नं.	भू-उपयोग वर्ग	कृषि/ गैर कृषि	क्षेत्रफल (वर्ग मि.)	क्षेत्रफल (रो.आ.पै.दा.)
३०५२	२	मर्कावाड	७	१०	२०८	०९११५७९	आवास	गैर कृषि	३०९.७	०-९-२-३.८
३०५३	२	मर्कावाड	७	१०	२०९	०९११५७९	आवास	गैर कृषि	६५३.९	१-४-२-१
३०५४	२	मर्कावाड	७	१०	२१२	०९११५७९	आवास	गैर कृषि	१५७.८	०-४-२-३.४
३०५५	२	मर्कावाड	७	१०	२१३	०९११५७९	आवास	गैर कृषि	१५८८.१	३-१-३-३.१
३०५६	२	मर्कावाड	७	१०	२१४	०९११५७९	आवास	गैर कृषि	१३८२.१	२-११-१-३.५
३०५७	२	मर्कावाड	७	१०	२१५	०९११५७९	कृषि	कृषि	१७१.७	३-६-०-०.९
३०५८	२	मर्कावाड	७	१०	२१६	०९११५७९	आवास	गैर कृषि	७०२.६	१-६-०-१.५
३०५९	२	मर्कावाड	७	१०	२१७	०९११५७९	कृषि	कृषि	२७१४.७	५-५-१-२
३०६०	२	मर्कावाड	७	१०	२१७	०९११५७९	आवास	गैर कृषि	१४५७.७	२-१३-३-१.५
३०६१	२	मर्कावाड	७	१०	२१८	०९११५७९	कृषि	कृषि	१९१२.८	३-१२-०-२.५
३०६२	२	मर्कावाड	७	१०	२१९	०९११५७९	कृषि	कृषि	२६९९.५	५-४-३-२.४
३०६३	२	मर्कावाड	७	१०	२२०	०९११५७९	कृषि	कृषि	१६६१.१	३-४-०-३.९
३०६४	२	मर्कावाड	७	१०	२२१	०९११५७९	कृषि	कृषि	१८७०.३	३-१०-३-१.१
३०६५	२	मर्कावाड	७	१०	२२२	०९११५७९	कृषि	कृषि	६९५.६	१-५-३-२
३०६६	२	मर्कावाड	७	१०	२२३	०९११५७९	कृषि	कृषि	१७४७.६	३-६-३-३.४
३०६७	२	मर्कावाड	७	१०	२२५	०९११५७९	कृषि	कृषि	३९२८.२	७-११-२-०.६
३०६८	२	मर्कावाड	७	१०	२२७	०९११५७९	कृषि	कृषि	१६१९.९	३-२-३-३.१
३०६९	२	मर्कावाड	७	१०	२२८	०९११५७९	कृषि	कृषि	२०४४.६	४-०-१-०.८
३०७०	२	मर्कावाड	७	१०	२२९	०९११५७९	कृषि	कृषि	३०८३.२	६-०-३-३.४
३०७१	२	मर्कावाड	७	१०	२३०	०९११५७९	कृषि	कृषि	१९७८.०	३-१४-०-३.३
३०७२	२	मर्कावाड	७	१०	२३१	०९११५७९	कृषि	कृषि	१६८९.२	३-५-०-२
३०७३	२	मर्कावाड	७	१०	२३२	०९११५७९	कृषि	कृषि	३८७.१	०-१२-०-२.८
३०७४	२	मर्कावाड	७	१०	२३३	०९११५७९	कृषि	कृषि	५३८.२	१-०-३-२.८
३०७५	२	मर्कावाड	७	१०	२३४	०९११५७९	कृषि	कृषि	४०२.०	०-१२-२-२.३
३०७६	२	मर्कावाड	७	१०	२३५	०९११५७९	कृषि	कृषि	१२५०.२	२-७-१-१.१
३०७७	२	मर्कावाड	७	१०	२३६	०९११५७९	कृषि	कृषि	४३७.७	०-१३-३-०.३
३०७८	२	मर्कावाड	७	१०	२३७	०९११५७९	कृषि	कृषि	२७४१.०	५-६-०-३.३
३०७९	२	मर्कावाड	७	१०	२३८	०९११५७९	कृषि	कृषि	१६६६.३	३-४-१-२.५
३०८०	२	मर्कावाड	७	१०	२३९	०९११५७९	कृषि	कृषि	२७६३.६	५-६-३-२.६
३०८१	२	मर्कावाड	७	१०	२४०	०९११५७९	कृषि	कृषि	२६९२.१	५-४-२-२.७
३०८२	२	मर्कावाड	७	१०	२४२	०९११५७९	कृषि	कृषि	२३५५.५	४-१०-०-१.३
३०८३	२	मर्कावाड	७	१०	२४२	०९७००१९	आवास	गैर कृषि	१८८.१	०-५-३-२.६
३०८४	२	मर्कावाड	७	१०	२४२	०९७००१९	कृषि	कृषि	३३३१.१	६-८-३-०.२
३०८५	२	मर्कावाड	७	१०	२४३	०९११५७९	कृषि	कृषि	२२५४.७	४-६-३-२.६
३०८६	२	मर्कावाड	७	१०	२४३	०९७००१९	आवास	गैर कृषि	५७.८	०-१-३-१.१
३०८७	२	मर्कावाड	७	१०	२४३	०९७००१९	कृषि	कृषि	१९४१.९	३-१३-०-१.२
३०८८	२	मर्कावाड	७	१०	२४५	०९११५७९	कृषि	कृषि	१४८.३	०-४-२-२.६
३०८९	२	मर्कावाड	७	१०	२४७	०९७००१९	सार्वजनिक उपयोग	गैर कृषि	४४२.९	०-१३-३-२.९
३०९०	२	मर्कावाड	७	१०	२४७	०९११५७९	सार्वजनिक उपयोग	गैर कृषि	८७.९	०-२-३-०.२
३०९१	२	मर्कावाड	७	१०	२४९	०९७००१९	कृषि	कृषि	७३२९.२	१४-६-२-०
३०९२	२	मर्कावाड	७	१०	२५०	०९७००१९	कृषि	कृषि	५२५०.७	१०-५-०-२.१
३०९३	२	मर्कावाड	७	१०	२५१	०९७००१९	कृषि	कृषि	१८२३.६	३-९-१-१.७
३०९४	२	मर्कावाड	७	१०	२५२	०९७००१९	कृषि	कृषि	२८३३.१	५-९-०-१.६
३०९५	२	मर्कावाड	७	१०	२५६	०९७००१९	कृषि	कृषि	२११७.७	४-२-२-१.६
३०९६	२	मर्कावाड	७	१०	२५७	०९७००१९	कृषि	कृषि	६३९३.८	१२-९-०-१.३
३०९७	२	मर्कावाड	७	१०	२५८	०९७००१९	कृषि	कृषि	३९७.४	०-१२-१-४
३०९८	२	मर्कावाड	७	१०	२६०	०९७००१९	सार्वजनिक उपयोग	गैर कृषि	७४९.५	१-७-२-१.२

क्र.सं.	पालिका वडा	साविक गाविस	गाविस वडा	गाविस कोड	कित्ता नं.	ग्रिड नं.	भू-उपयोग वर्ग	कृषि/ गैर कृषि	क्षेत्रफल (वर्ग मि.)	क्षेत्रफल (रो.आ.पै.दा.)
३०९९	२	मर्कावाड	७	१०	२६१	०९७००१९	कृषि	कृषि	३९५.२	०-१२-१-२.९
३१००	२	मर्कावाड	७	१०	२६२	०९७००१९	कृषि	कृषि	२०८१.१	४-१-१-३.२
३१०१	२	मर्कावाड	७	१०	२६३	०९७००१९	कृषि	कृषि	२४५३.०	४-१३-०-२.३
३१०२	२	मर्कावाड	७	१०	२६४	०९७००१९	आवास	गैर कृषि	६१७८.१	१२-२-१-०.८
३१०३	२	मर्कावाड	७	१०	२६५	०९७००१९	कृषि	कृषि	४१०७.१	८-१-०-२.७
३१०४	२	मर्कावाड	७	१०	२६६	०९७००१९	कृषि	कृषि	११५१५.०	२२-१०-०-२.३
३१०५	२	मर्कावाड	७	१०	२६७	०९७००१९	आवास	गैर कृषि	१८५५.६	३-१०-१-१.७
३१०६	२	मर्कावाड	७	१०	२६७	०९७००१९	कृषि	कृषि	४३०३.१	८-७-१-१.३
३१०७	२	मर्कावाड	७	१०	२६८	०९७००१९	आवास	गैर कृषि	८५५.२	१-१०-३-२.३
३१०८	२	मर्कावाड	७	१०	२६९	०९७००१९	आवास	गैर कृषि	१७४६.८	३-६-३-३
३१०९	२	मर्कावाड	७	१०	२७०	०९७००१९	कृषि	कृषि	५१६९.७	१०-२-२-१.४
३११०	२	मर्कावाड	७	१०	२७१	०९७००१९	कृषि	कृषि	१५३.८	०-४-३-१.४
३१११	२	मर्कावाड	७	१०	२७२	०९७००१९	कृषि	कृषि	२७०६.९	५-५-०-२.१
३११२	२	मर्कावाड	७	१०	२७३	०९७००१९	कृषि	कृषि	२६६३.२	५-३-३-०.१
३११३	२	मर्कावाड	७	१०	२७४	०९७००१९	कृषि	कृषि	१३७८.१	२-११-१-१.५
३११४	२	मर्कावाड	७	१०	२७५	०९७००१९	कृषि	कृषि	३१३०.५	६-२-१-३.३
३११५	२	मर्कावाड	७	१०	२७६	०९७००१९	कृषि	कृषि	२८५२.३	५-९-२-३.२
३११६	२	मर्कावाड	७	१०	२७८	०९७००१९	सार्वजनिक उपयोग	गैर कृषि	१३८०.२	२-११-१-२.५
३११७	२	मर्कावाड	७	१०	२७९	०९७००१९	कृषि	कृषि	१२५९.४	२-७-२-१.७
३११८	२	मर्कावाड	७	१०	२८०	०९७००१९	सार्वजनिक उपयोग	गैर कृषि	४९९.२	०-१५-२-३.२
३११९	२	मर्कावाड	७	१०	२८१	०९७००१९	कृषि	कृषि	५७३.७	१-२-०-०.७
३१२०	२	मर्कावाड	७	१०	२८२	०९७००१९	कृषि	कृषि	४१३९.६	८-२-०-३
३१२१	२	मर्कावाड	७	१०	२८५	०९७००१९	कृषि	कृषि	२०६४.७	४-०-३-३
३१२२	२	मर्कावाड	७	१०	२८७	०९७००१९	कृषि	कृषि	६२१४.५	१२-३-१-३.१
३१२३	२	मर्कावाड	७	१०	२८८	०९७००१९	कृषि	कृषि	४७३७.९	९-५-०-०.१
३१२४	२	मर्कावाड	७	१०	२८९	०९७००१९	कृषि	कृषि	५६१३.७	११-०-२-०.८
३१२५	२	मर्कावाड	७	१०	२९०	०९७००१९	कृषि	कृषि	५१७२.१	१०-२-२-२.६
३१२६	२	मर्कावाड	७	१०	२९१	०९७००१९	कृषि	कृषि	३७२.१	०-११-२-३.२
३१२७	२	मर्कावाड	७	१०	२९२	०९७००१९	सार्वजनिक उपयोग	गैर कृषि	१९३.५	०-६-०-१.४
३१२८	२	मर्कावाड	७	१०	२९३	०९७००१९	कृषि	कृषि	८१५.५	१-९-२-२.३
३१२९	२	मर्कावाड	७	१०	२९४	०९७००१९	कृषि	कृषि	२१२६.६	४-२-३-२.१
३१३०	२	मर्कावाड	७	१०	२९५	०९७००१९	कृषि	कृषि	१८२.६	०-५-२-३.९
३१३१	२	मर्कावाड	७	१०	२९६	०९७००१९	कृषि	कृषि	५२००.०	१०-३-२-०.६
३१३२	२	मर्कावाड	७	१०	२९७	०९७००१९	सार्वजनिक उपयोग	गैर कृषि	८५२.०	१-१०-३-०.७
३१३३	२	मर्कावाड	७	१०	२९८	०९७००१९	कृषि	कृषि	४१८४.०	८-३-२-१.४
३१३४	२	मर्कावाड	७	१०	२९९	०९७००१९	कृषि	कृषि	२३१६.४	४-८-३-१.६
३१३५	२	मर्कावाड	७	१०	३००	०९७००१९	कृषि	कृषि	११९.३	०-३-३-०
३१३६	२	मर्कावाड	७	१०	३०१	०९७००१९	कृषि	कृषि	४९५४.३	९-११-३-१
३१३७	२	मर्कावाड	७	१०	३०२	०९७००१८	कृषि	कृषि	४३९५.०	८-१०-०-३.५
३१३८	२	मर्कावाड	७	१०	३०३	०९७००१८	कृषि	कृषि	२६९४.७	५-४-२-३.९
३१३९	२	मर्कावाड	७	१०	३०४	०९७००१८	कृषि	कृषि	२२५६.८	४-६-३-३.६
३१४०	२	मर्कावाड	७	१०	३०५	०९७००१८	कृषि	कृषि	१०४६.८	२-०-३-२.८
३१४१	२	मर्कावाड	७	१०	३०५	०९७००१८	कृषि	कृषि	१०७५.५	२-१-३-१.२
३१४२	२	मर्कावाड	७	१०	३०८	०९७००१८	कृषि	कृषि	१२८३.९	२-८-१-२.१
३१४३	२	मर्कावाड	७	१०	३०९	०९११५७८	कृषि	कृषि	१५८७.२	३-१-३-२.७
३१४४	२	मर्कावाड	७	१०	३१४	०९७००१८	कृषि	कृषि	३७.६	०-१-०-२.९
३१४५	२	मर्कावाड	७	१०	३१५	०९७००१८	कृषि	कृषि	२९६.०	०-९-१-०.९

क्र.सं.	पालिका वडा	साविक गाविस	गाविस वडा	गाविस कोड	कित्ता नं.	ग्रिड नं.	भू-उपयोग वर्ग	कृषि/ गैर कृषि	क्षेत्रफल (वर्ग मि.)	क्षेत्रफल (रो.आ.पै.दा.)
३१४६	२	मर्कावाड	७	१०	३१७	०९११५३८	कृषि	कृषि	१७९१.५	३-८-१-१.५
३१४७	२	मर्कावाड	७	१०	३१८	०९११५३८	कृषि	कृषि	१७२.८	०-५-१-२.९
३१४८	२	मर्कावाड	७	१०	३१९	०९११५३८	कृषि	कृषि	७४४.७	१-७-१-२.७
३१४९	२	मर्कावाड	७	१०	३२०	०९११५३८	कृषि	कृषि	२११४.४	४-२-१-३.९
३१५०	२	मर्कावाड	७	१०	३२१	०९११५७८	कृषि	कृषि	१३२७.५	२-९-२-४
३१५१	२	मर्कावाड	७	१०	३२२	०९११५७८	कृषि	कृषि	५०९.५	१-०-०-०.४
३१५२	२	मर्कावाड	७	१०	३२३	०९११५७८	कृषि	कृषि	२५१४.३	४-१५-०-१.२
३१५३	२	मर्कावाड	७	१०	३२४	०९११५७८	कृषि	कृषि	७५२०.५	१४-१२-२-०.३
३१५४	२	मर्कावाड	७	१०	३२६	०९७००१९	कृषि	कृषि	६४.१	०-२-०-०.३
३१५५	२	मर्कावाड	७	१०	३२७	०९११५७९	कृषि	कृषि	१५४१.०	३-०-१-३.४
३१५६	२	मर्कावाड	७	१०	३२८	०९११५७९	कृषि	कृषि	३०९३.९	६-१-१-०.९
३१५७	२	मर्कावाड	७	१०	३२९	०९११५७९	कृषि	कृषि	३०२६.४	५-१५-०-२.९
३१५८	२	मर्कावाड	७	१०	३३१	०९११५७८	आवास	गैर कृषि	१३५७.८	२-१०-२-३.३
३१५९	२	मर्कावाड	७	१०	३३१	०९७००१८	आवास	गैर कृषि	९७.८	०-३-०-१.२
३१६०	२	मर्कावाड	७	१०	३३२	०९११५७८	आवास	गैर कृषि	३४६१.९	६-१२-३-२
३१६१	२	मर्कावाड	७	१०	३३२	०९७००१८	आवास	गैर कृषि	७७३.२	१-८-१-१.१
३१६२	२	मर्कावाड	७	१०	३३३	०९११५७८	कृषि	कृषि	१०२९.०	२-०-१-१.८
३१६३	२	मर्कावाड	७	१०	३३४	०९११५७८	कृषि	कृषि	१९११.३	३-१२-०-१.७
३१६४	२	मर्कावाड	७	१०	३३७	०९११५७८	कृषि	कृषि	३६९८.३	७-४-१-१
३१६५	२	मर्कावाड	७	१०	३३८	०९११५७८	कृषि	कृषि	३३६४.९	६-९-३-१.२
३१६६	२	मर्कावाड	७	१०	३३९	०९११५७९	कृषि	कृषि	२०६२.६	४-०-३-१.९
३१६७	२	मर्कावाड	७	१०	३४०	०९११५७९	आवास	गैर कृषि	६४६.५	१-४-१-१.३
३१६८	२	मर्कावाड	७	१०	३४१	०९११५७९	कृषि	कृषि	४०२१.८	७-१४-१-३.८
३१६९	२	मर्कावाड	७	१०	३४२	०९११५७९	कृषि	कृषि	२१३२.४	४-३-०-१
३१७०	२	मर्कावाड	७	१०	३४४	०९११५७९	कृषि	कृषि	१८२७.९	३-९-१-३.८
३१७१	२	मर्कावाड	७	१०	३४५	०९११५७९	कृषि	कृषि	१८८६.६	३-११-१-१.३
३१७२	२	मर्कावाड	७	१०	३४६	०९११५७८	कृषि	कृषि	१६१४.७	३-२-३-०.५
३१७३	२	मर्कावाड	७	१०	३४८	०९११५७८	आवास	गैर कृषि	१४५९.५	२-१३-३-२.४
३१७४	२	मर्कावाड	७	१०	३४९	०९११५७८	कृषि	कृषि	३४८५.५	६-१३-२-१.९
३१७५	२	मर्कावाड	७	१०	३४९	०९११५७८	कृषि	कृषि	८८२५.९	१७-५-२-१.१
३१७६	२	मर्कावाड	७	१०	३५०	०९११५७९	कृषि	कृषि	५९८.१	१-२-३-१
३१७७	२	मर्कावाड	७	१०	३५२	०९७००१९	कृषि	कृषि	१५७४.४	३-१-२-०.३
३१७८	२	मर्कावाड	७	१०	३५३	०९७००१९	कृषि	कृषि	८०२४.८	१५-१२-१-२
३१७९	२	मर्कावाड	७	१०	३५४	०९११५७८	कृषि	कृषि	१८२३.१	३-९-१-१.४
३१८०	२	मर्कावाड	७	१०	३५५	०९११५७८	कृषि	कृषि	८९.६	०-२-३-१.१
३१८१	२	मर्कावाड	७	१०	३५५	०९११५७९	कृषि	कृषि	८६२.२	१-११-०-१.९
३१८२	२	मर्कावाड	७	१०	३५६	०९११५७९	कृषि	कृषि	९२८.५	१-१३-०-३.२
३१८३	२	मर्कावाड	७	१०	३५७	०९११५७९	आवास	गैर कृषि	५४५.४	१-१-०-२.४
३१८४	२	मर्कावाड	७	१०	३५७	०९११५७९	कृषि	कृषि	१११५.७	२-३-०-१.४
३१८५	२	मर्कावाड	७	१०	३५७	०९११५७८	आवास	गैर कृषि	५४६.१	१-१-०-२.८
३१८६	२	मर्कावाड	७	१०	३५८	०९११५७८	आवास	गैर कृषि	१५४५.७	३-०-२-१.८
३१८७	२	मर्कावाड	७	१०	३५८	०९११५७८	कृषि	कृषि	२८११.२	५-८-१-२.६
३१८८	२	मर्कावाड	७	१०	३५९	०९११५७९	आवास	गैर कृषि	१४.२	०-०-१-३.१
३१८९	२	मर्कावाड	७	१०	३५९	०९११५७९	कृषि	कृषि	२३४९.०	४-९-३-२
३१९०	२	मर्कावाड	७	१०	३६०	०९११५७९	कृषि	कृषि	२०५२.२	४-०-२-०.६
३१९१	२	मर्कावाड	७	१०	३६१	०९११५७९	कृषि	कृषि	२४२३.७	४-१२-०-३.६
३१९२	२	मर्कावाड	७	१०	३६२	०९११५७९	कृषि	कृषि	११९४.९	२-५-२-१.३

क्र.सं.	पालिका वडा	साविक गाविस	गाविस वडा	गाविस कोड	कित्ता नं.	ग्रिड नं.	भू-उपयोग वर्ग	कृषि/ गैर कृषि	क्षेत्रफल (वर्ग मि.)	क्षेत्रफल (रो.आ.पै.दा.)
३१९३	२	मर्कावाड	७	१०	३६३	०९११५७९	कृषि	कृषि	११८१.९	२-५-०-२.७
३१९४	२	मर्कावाड	७	१०	३६४	०९११५७९	कृषि	कृषि	१२३९.५	२-६-३-३.७
३१९५	२	मर्कावाड	७	१०	३६५	०९११५७९	कृषि	कृषि	११७३.२	२-४-३-२.४
३१९६	२	मर्कावाड	७	१०	३६६	०९११५७९	कृषि	कृषि	१८६४.९	३-१०-२-२.४
३१९७	२	मर्कावाड	७	१०	३६७	०९११५७९	कृषि	कृषि	८३७.३	१-१०-१-१.३
३१९८	२	मर्कावाड	७	१०	३६८	०९११५७९	कृषि	कृषि	२०८८.१	४-१-२-२.७
३१९९	२	मर्कावाड	७	१०	३६९	०९११५७९	कृषि	कृषि	५०३.६	०-१५-३-१.४
३२००	२	मर्कावाड	७	१०	३७०	०९११५७९	कृषि	कृषि	२११४.०	४-२-१-३.८
३२०१	२	मर्कावाड	७	१०	३७१	०९११५७९	कृषि	कृषि	१५९६.६	३-२-०-३.४
३२०२	२	मर्कावाड	७	१०	३७२	०९११५७९	आवास	गैर कृषि	२७०३.३	५-५-०-०.३
३२०३	२	मर्कावाड	७	१०	३७२	०९११५७९	कृषि	कृषि	१५२२.८	२-१५-३-२.३
३२०४	२	मर्कावाड	७	१०	३७३	०९११५७९	कृषि	कृषि	२५०४.९	४-१४-३-०.५
३२०५	२	मर्कावाड	७	१०	३७४	०९११५७९	कृषि	कृषि	११९४.१	२-५-२-०.९
३२०६	२	मर्कावाड	७	१०	३७५	०९७००१९	वन	गैर कृषि	४७२८१६.८	९२९-५-३-३.१
३२०७	२	मर्कावाड	७	१०	३७५	०९११५७९	कृषि	कृषि	११६०.२	२-४-१-३.८
३२०८	२	मर्कावाड	७	१०	३७६	०९११५७९	कृषि	कृषि	१२२९.३	२-६-२-२.६
३२०९	२	मर्कावाड	७	१०	३७७	०९११५७९	कृषि	कृषि	१५४४.३	३-०-२-१.१
३२१०	२	मर्कावाड	७	१०	३७८	०९११५७९	कृषि	कृषि	५१३.५	१-०-०-२.४
३२११	२	मर्कावाड	७	१०	३७९	०९७००१९	कृषि	कृषि	१५७४.४	३-१-२-०.२
३२१२	२	मर्कावाड	७	१०	३८०	०९७००१९	कृषि	कृषि	५३६.०	१-०-३-१.७
३२१३	२	मर्कावाड	७	१०	३८१	०९७००१९	कृषि	कृषि	१५९७.८	३-२-१-०
३२१४	२	मर्कावाड	७	१०	३८२	०९७००१९	कृषि	कृषि	३२७४.७	६-६-३-३.८
३२१५	२	मर्कावाड	७	१०	३८३	०९७००१९	कृषि	कृषि	१२६२.०	२-७-२-३
३२१६	२	मर्कावाड	७	१०	३८५	०९७००१९	कृषि	कृषि	१२३९.७	२-६-३-३.८
३२१७	२	मर्कावाड	७	१०	३८६	०९७००१९	कृषि	कृषि	१५३८.१	३-०-१-२
३२१८	२	मर्कावाड	७	१०	३८७	०९७००१९	कृषि	कृषि	२६५.८	०-८-१-१.७
३२१९	२	मर्कावाड	७	१०	३८८	०९११५७९	कृषि	कृषि	६७.४	०-२-०-१.९
३२२०	२	मर्कावाड	७	१०	३८९	०९११५७९	कृषि	कृषि	९१.३	०-२-३-२
३२२१	२	मर्कावाड	७	१०	३९०	०९११५७९	आवास	गैर कृषि	२९३४.८	५-१२-१-०.८
३२२२	२	मर्कावाड	७	१०	३९०	०९११५७९	कृषि	कृषि	३६५६.७	७-३-०-०
३२२३	२	मर्कावाड	७	१०	३९३	०९७००१८	कृषि	कृषि	१७७१.८	३-७-२-३.६
३२२४	२	मर्कावाड	७	१०	३९४	०९११५७८	आवास	गैर कृषि	१३५१.०	२-१०-१-३.८
३२२५	२	मर्कावाड	७	१०	३९५	०९७००१८	कृषि	कृषि	१४९०.४	२-१४-३-२
३२२६	२	मर्कावाड	७	१०	३९६	०९७००१८	कृषि	कृषि	१४८१.९	२-१४-२-१.७
३२२७	२	मर्कावाड	७	१०	३९७	०९७००१८	कृषि	कृषि	७७१.९	१-८-१-०.४
३२२८	२	मर्कावाड	७	१०	३९८	०९७००१८	कृषि	कृषि	८५१.०	१-१०-३-०.२
३२२९	२	मर्कावाड	७	१०	३९९	०९७००१८	कृषि	कृषि	९८३.१	१-१४-३-२.७
३२३०	२	मर्कावाड	७	१०	४००	०९७००१८	कृषि	कृषि	१०३६.४	२-०-२-१.५
३२३१	२	मर्कावाड	७	१०	४०१	०९७००१८	कृषि	कृषि	७७६.५	१-८-१-२.७
३२३२	२	मर्कावाड	७	१०	४०२	०९७००१८	कृषि	कृषि	६८७.१	१-५-२-१.७
३२३३	२	मर्कावाड	७	१०	४०३	०९११५७८	कृषि	कृषि	८५५.१	१-१०-३-२.३
३२३४	२	मर्कावाड	७	१०	४०४	०९११५७८	कृषि	कृषि	१७०५.७	३-५-२-२.३
३२३५	२	मर्कावाड	७	१०	४०५	०९११५७९	कृषि	कृषि	१७९३.१	३-८-१-२.३
३२३६	२	मर्कावाड	७	१०	४०६	०९११५७९	कृषि	कृषि	१८४७.०	३-१०-०-१.४
३२३७	२	मर्कावाड	७	१०	४०७	०९११५७८	आवास	गैर कृषि	९२६.०	१-१३-०-१.९
३२३८	२	मर्कावाड	७	१०	४०८	०९११५७८	आवास	गैर कृषि	४८२.१	०-१५-०-२.६
३२३९	२	मर्कावाड	७	१०	४०९	०९११५७८	कृषि	कृषि	३६६०.४	७-३-०-१.९

क्र.सं.	पालिका वडा	साविक गाविस	गाविस वडा	गाविस कोड	कित्ता नं.	ग्रिड नं.	भू-उपयोग वर्ग	कृषि/ गैर कृषि	क्षेत्रफल (वर्ग मि.)	क्षेत्रफल (रो.आ.पै.दा.)
३२४०	२	मर्कावाड	७	१०	४११	०९११५७८	कृषि	कृषि	४१७३.१	८-३-०-३.९
३२४१	२	मर्कावाड	७	१०	४१२	०९११५७८	कृषि	कृषि	४२१४.३	८-४-२-०.६
३२४२	२	मर्कावाड	७	१०	४१३	०९११५७८	कृषि	कृषि	४०३६.८	७-१४-३-३.३
३२४३	२	मर्कावाड	७	१०	४१४	०९११५७८	कृषि	कृषि	१७५४.०	३-७-०-२.६
३२४४	२	मर्कावाड	७	१०	४१५	०९११५७८	कृषि	कृषि	३३१.१	०-१०-१-२.६
३२४५	२	मर्कावाड	७	१०	४१६	०९११५७८	कृषि	कृषि	३५३७.५	६-१५-१-०
३२४६	२	मर्कावाड	७	१०	४१७	०९११५७८	कृषि	कृषि	४०६४.८	७-१५-३-१.४
३२४७	२	मर्कावाड	७	१०	४१८	०९११५७८	कृषि	कृषि	४१४४.३	८-२-१-१.४
३२४८	२	मर्कावाड	७	१०	४१९	०९११५७८	कृषि	कृषि	१८५३.४	३-१०-१-०.६
३२४९	२	मर्कावाड	७	१०	४१९	०९११५७८	आवास	गैर कृषि	६२३.५	१-३-२-१.७
३२५०	२	मर्कावाड	७	१०	४२०	०९११५७८	कृषि	कृषि	२३३५.०	४-९-१-३
३२५१	२	मर्कावाड	७	१०	४२१	०९११५७८	कृषि	कृषि	१२६८.५	२-७-३-२.३
३२५२	२	मर्कावाड	७	१०	४२२	०९११५७८	कृषि	कृषि	१२८९.४	२-८-२-०.८
३२५३	२	मर्कावाड	७	१०	४२३	०९११५७८	कृषि	कृषि	२८४२.५	५-९-१-२.३
३२५४	२	मर्कावाड	७	१०	४२४	०९११५७८	कृषि	कृषि	२५६९.५	५-०-३-०.९
३२५५	२	मर्कावाड	७	१०	४२५	०९११५७९	कृषि	कृषि	३७४.५	०-११-३-०.५
३२५६	२	मर्कावाड	७	१०	४२५	०९७००१९	कृषि	कृषि	६६४.९	१-४-३-२.६
३२५७	२	मर्कावाड	७	१०	४२७	०९७००१९	कृषि	कृषि	१२६१.७	२-७-२-२.९
३२५८	२	मर्कावाड	७	१०	४२७	०९११५७९	कृषि	कृषि	३६४.९	०-११-१-३.६
३२५९	२	मर्कावाड	७	१०	४२८	०९७००१९	कृषि	कृषि	५३६४.१	१०-८-२-३.२
३२६०	२	मर्कावाड	७	१०	४२९	०९७००१९	कृषि	कृषि	१०३३.०	२-०-१-३.८
३२६१	२	मर्कावाड	७	१०	४३०	०९७००१९	कृषि	कृषि	१०४२.९	२-०-३-०.८
३२६२	२	मर्कावाड	७	१०	४३१	०९७००१९	कृषि	कृषि	१०४६.२	२-०-३-२.४
३२६३	२	मर्कावाड	७	१०	४३२	०९७००१९	कृषि	कृषि	२११२.२	४-२-१-२.८
३२६४	२	मर्कावाड	७	१०	४३४	०९७००१९	कृषि	कृषि	२१५५.१	४-३-३-०.४
३२६५	२	मर्कावाड	७	१०	४३५	०९७००१९	कृषि	कृषि	७७०.७	१-८-०-३.८
३२६६	२	मर्कावाड	७	१०	४३६	०९७००१९	कृषि	कृषि	७१०.३	१-६-१-१.४
३२६७	२	मर्कावाड	७	१०	४३७	०९७००१९	कृषि	कृषि	७००.१	१-६-०-०.३
३२६८	२	मर्कावाड	७	१०	४३८	०९७००१९	कृषि	कृषि	१०७८.३	२-१-३-२.६
३२६९	२	मर्कावाड	७	१०	४३९	०९७००१९	कृषि	कृषि	१०३०.५	२-०-१-२.५
३२७०	२	मर्कावाड	७	१०	४४०	०९७००१९	कृषि	कृषि	१८५५.१	३-१०-१-१.५
३२७१	२	मर्कावाड	७	१०	४४१	०९११५७८	कृषि	कृषि	४६४७.३	९-२-०-२.५
३२७२	२	मर्कावाड	७	१०	४४२	०९११५७८	आवास	गैर कृषि	४०५.१	०-१२-२-३.९
३२७३	२	मर्कावाड	७	१०	४४३	०९११५७८	कृषि	कृषि	११७६.८	२-५-०-०.२
३२७४	२	मर्कावाड	७	१०	४४३	०९७००१९	कृषि	कृषि	७१.६	०-२-१-०
३२७५	२	मर्कावाड	७	१०	४४४	०९७००१९	कृषि	कृषि	९७.७	०-३-०-१.२
३२७६	२	मर्कावाड	७	१०	४४४	०९११५७८	कृषि	कृषि	११६५.५	२-४-२-२.५
३२७७	२	मर्कावाड	७	१०	४४५	०९११५७९	कृषि	कृषि	६३६.०	१-४-०-०.१
३२७८	२	मर्कावाड	७	१०	४४५	०९११५७८	कृषि	कृषि	१३१६.६	२-९-१-२.५
३२७९	२	मर्कावाड	७	१०	४४६	०९११५७८	कृषि	कृषि	२५३३.१	४-१५-२-२.६
३२८०	२	मर्कावाड	७	१०	४४६	०९११५७९	कृषि	कृषि	३९६५.२	७-१२-२-३.३
३२८१	२	मर्कावाड	७	१०	४४७	०९७००१९	कृषि	कृषि	३६२३.६	७-१-३-३.४
३२८२	२	मर्कावाड	७	१०	४४७	०९११५७९	कृषि	कृषि	२०२३.३	३-१५-२-२.१
३२८३	२	मर्कावाड	७	१०	४४८	०९७००१९	कृषि	कृषि	१४५.८	२-१३-३-२.१
३२८४	२	मर्कावाड	७	१०	४४८	०९११५७९	कृषि	कृषि	५६९.०	१-१-३-२.३
३२८५	२	मर्कावाड	७	१०	४४९	०९११५७८	आवास	गैर कृषि	७०४.४	१-६-०-२.४
३२८६	२	मर्कावाड	७	१०	४५०	०९११५७८	कृषि	कृषि	७३८.८	१-७-०-३.८

क्र.सं.	पालिका वडा	साविक गाविस	गाविस वडा	गाविस कोड	कित्ता नं.	ग्रिड नं.	भू-उपयोग वर्ग	कृषि/ गैर कृषि	क्षेत्रफल (वर्ग मि.)	क्षेत्रफल (रो.आ.पै.दा.)
३२८७	२	मर्कावाड	७	१०	४५१	०९११५७८	कृषि	कृषि	१४३४.७	२-१३-०-२
३२८८	२	मर्कावाड	७	१०	४५२	०९११५७८	कृषि	कृषि	८७९.३	१-११-२-२.५
३२८९	२	मर्कावाड	७	१०	४५३	०९११५७८	कृषि	कृषि	८३१.३	१-१०-०-२.३
३२९०	२	मर्कावाड	७	१०	४५८	०९११५७९	कृषि	कृषि	१३०१.९	२-८-३-३.१
३२९१	२	मर्कावाड	७	१०	४५९	०९११५७९	कृषि	कृषि	१३०८.१	२-९-०-२.२
३२९२	२	मर्कावाड	७	१०	४६०	०९११५७९	आवास	गैर कृषि	३७९.३	०-११-३-२.९
३२९३	२	मर्कावाड	७	१०	४६१	०९११५७९	आवास	गैर कृषि	४०३.६	०-१२-२-३.१
३२९४	२	मर्कावाड	७	१०	४६२	०९११५७९	कृषि	कृषि	४०७.०	०-१२-३-०.८
३२९५	२	मर्कावाड	७	१०	४६३	०९११५७९	कृषि	कृषि	४२०.९	०-१३-०-३.८
३२९६	२	मर्कावाड	७	१०	४६४	०९११५७९	आवास	गैर कृषि	४६९.२	०-१४-३-०.१
३२९७	२	मर्कावाड	७	१०	४६५	०९११५७९	आवास	गैर कृषि	१०११.५	१-१५-३-१
३२९८	२	मर्कावाड	७	१०	४६६	०९११५७९	आवास	गैर कृषि	१०५२.८	२-१-०-१.८
३२९९	२	मर्कावाड	७	१०	४६७	०९११५७९	आवास	गैर कृषि	१०८४.१	२-२-०-१.५
३३००	२	मर्कावाड	७	१०	४६८	०९११५७९	आवास	गैर कृषि	४८०.२	०-१५-०-१.६
३३०१	२	मर्कावाड	७	१०	४६९	०९११५७९	आवास	गैर कृषि	१२११.६	२-६-०-१.६
३३०२	२	मर्कावाड	७	१०	४७२	०९११५७९	कृषि	कृषि	३०९६.०	६-१-१-१.९
३३०३	२	मर्कावाड	७	१०	४७३	०९११५७९	कृषि	कृषि	३०६७.३	६-०-१-३.५
३३०४	२	मर्कावाड	७	१०	४७४	०९११५७९	कृषि	कृषि	३३९५.१	६-१०-३-०.४
३३०५	२	मर्कावाड	७	१०	४७५	०९११५७९	कृषि	कृषि	१७२९.१	३-६-१-२.१
३३०६	२	मर्कावाड	७	१०	४७६	०९११५७८	कृषि	कृषि	५८९५.४	११-९-१-२.५
३३०७	२	मर्कावाड	७	१०	४७७	०९११५७८	कृषि	कृषि	४९५.५	०-१५-२-१.३
३३०८	२	मर्कावाड	७	१०	४७८	०९११५७८	कृषि	कृषि	४००.३	०-१२-२-१.४
३३०९	२	मर्कावाड	७	१०	४७८	०९११५७९	कृषि	कृषि	१५२९.९	३-०-०-१.८
३३१०	२	मर्कावाड	७	१०	४७९	०९११५७९	कृषि	कृषि	१८७८.०	३-११-०-१
३३११	२	मर्कावाड	७	१०	४८०	०९११५७८	कृषि	कृषि	१८८६.४	३-११-१-१.२
३३१२	२	मर्कावाड	७	१०	४८१	०९११५७८	कृषि	कृषि	१८२०.०	३-९-०-३.८
३३१३	२	मर्कावाड	७	१०	४८२	०९११५७८	कृषि	कृषि	२४९१.४	४-१४-१-१.७
३३१४	२	मर्कावाड	७	१०	४८३	०९११५७८	कृषि	कृषि	२६१२.९	५-२-०-२.८
३३१५	२	मर्कावाड	७	१०	४८४	०९११५७८	कृषि	कृषि	१२१३३.४	२३-१३-२-१.५
३३१६	२	मर्कावाड	७	१०	४८७	०९११५७८	कृषि	कृषि	४८९.९	०-१५-१-२.५
३३१७	२	मर्कावाड	७	१०	४८८	०९११५७८	कृषि	कृषि	२००१.४	३-१४-३-३.१
३३१८	२	मर्कावाड	७	१०	४८९	०९११५७८	कृषि	कृषि	२५०९.८	४-१४-३-२.९
३३१९	२	मर्कावाड	७	१०	४९०	०९११५७८	कृषि	कृषि	२७५८.१	५-६-२-३.९
३३२०	२	मर्कावाड	७	१०	४९०	०९११५७९	कृषि	कृषि	३०५४.३	६-०-०-०.९
३३२१	२	मर्कावाड	७	१०	४९१	०९११५७९	कृषि	कृषि	६२३५.६	१२-४-०-१.७
३३२२	२	मर्कावाड	७	१०	४९२	०९११५७९	कृषि	कृषि	६२३४.३	१२-४-०-१.१
३३२३	२	मर्कावाड	७	१०	४९४	०९११५७९	आवास	गैर कृषि	८६७.८	१-११-१-०.७
३३२४	२	मर्कावाड	७	१०	४९५	०९११५७८	आवास	गैर कृषि	१३०.१	०-४-०-१.५
३३२५	२	मर्कावाड	७	१०	४९६	०९११५७८	आवास	गैर कृषि	१२५०.७	२-७-१-१.४
३३२६	२	मर्कावाड	७	१०	४९७	०९११५७८	आवास	गैर कृषि	२०९.४	०-६-२-१.४
३३२७	२	मर्कावाड	७	१०	४९८	०९११५७८	आवास	गैर कृषि	११९२.०	२-५-१-३.८
३३२८	२	मर्कावाड	७	१०	४९९	०९११५७८	आवास	गैर कृषि	९५.५	०-३-०-०.१
३३२९	२	मर्कावाड	७	१०	५००	०९११५७८	आवास	गैर कृषि	१२३९.१	२-६-३-३.५
३३३०	२	मर्कावाड	७	१०	५१००३९	०९११५७८	कृषि	कृषि	४४५१.१	८-११-३-३.८
३३३१	२	मर्कावाड	७	१०	५१००८७	०९११५७९	वन	गैर कृषि	२३२४४७.९	४५६-१४-१-२.७
३३३२	२	मर्कावाड	७	१०	५१००९८	०९११५७८	कृषि	कृषि	१२९५.०	२-८-२-३.६
३३३३	२	मर्कावाड	७	१०	५१०११२	०९७००१८	वन	गैर कृषि	६२९३७.६	१२३-११-१-१.९

क्र.सं.	पालिका वडा	साविक गाविस	गाविस वडा	गाविस कोड	कित्ता नं.	ग्रिड नं.	भू-उपयोग वर्ग	कृषि/ गैर कृषि	क्षेत्रफल (वर्ग मि.)	क्षेत्रफल (रो.आ.पै.दा.)
३३३४	२	मर्कावाड	७	१०	५१०११२	०९११५७९	वन	गैर कृषि	१३६३९.०	२६-१२-३-३.१
३३३५	२	मर्कावाड	७	१०	५१०२७६	०९७००१९	कृषि	कृषि	१६८४.१	३-४-३-३.५
३३३६	२	मर्कावाड	७	१०	५२०११२	०९११५७९	वन	गैर कृषि	४९३३७.०	९६-१५-२-२.१
३३३७	२	मर्कावाड	७	१०	५२०२७६	०९७००१९	कृषि	कृषि	१३६०.७	२-१०-३-०.७
३३३८	२	मर्कावाड	७	१०	९९९९७१	०९११५७९	आवास	गैर कृषि	६८७.३	१-५-२-१.९
३३३९	२	मर्कावाड	८	१०	१	०९११५४१	वन	गैर कृषि	४६९५७१.५	९२२-१५-३-२.१
३३४०	२	मर्कावाड	८	१०	१	०९११५४०	वन	गैर कृषि	१२२४७४०.८	२४०७-५-२-३.६
३३४१	२	मर्कावाड	८	१०	१	०९११५००	वन	गैर कृषि	२७७०३७.६	५४४-८-२-३.९
३३४२	२	मर्कावाड	८	१०	१	०९११५८०	वन	गैर कृषि	१२०२५७.७	२३६-६-०-१.१
३३४३	२	मर्कावाड	८	१०	१	०९११५७९	वन	गैर कृषि	१६७६०.४	३२-१५-०-१.८
३३४४	२	मर्कावाड	८	१०	२	०९११५८०	कृषि	कृषि	६७८४.२	१३-५-१-१.८
३३४५	२	मर्कावाड	८	१०	३	०९११५८०	नदी, ताल तथा सिमसार	गैर कृषि	९७४९.५	१९-२-२-१.९
३३४६	२	मर्कावाड	८	१०	४	०९११५८०	कृषि	कृषि	२०२८.८	३-१५-३-०.९
३३४७	२	मर्कावाड	८	१०	५	०९११५८०	कृषि	कृषि	५९०४.२	११-९-२-३
३३४८	२	मर्कावाड	८	१०	६	०९११५८०	कृषि	कृषि	३७३६.३	७-५-२-०.१
३३४९	२	मर्कावाड	८	१०	७	०९११५८०	सार्वजनिक उपयोग	गैर कृषि	१४४२.४	२-१३-१-१.८
३३५०	२	मर्कावाड	८	१०	८	०९११५८०	आवास	गैर कृषि	१८११.०	३-८-३-३.३
३३५१	२	मर्कावाड	८	१०	८	०९११५८०	कृषि	कृषि	४७७७.४	९-६-०-३.९
३३५२	२	मर्कावाड	८	१०	९	०९११५८०	आवास	गैर कृषि	१२७१.३	२-७-३-३.७
३३५३	२	मर्कावाड	८	१०	१०	०९११५८०	नदी, ताल तथा सिमसार	गैर कृषि	९०५.१	१-१२-१-३.४
३३५४	२	मर्कावाड	८	१०	१२	०९११५८०	आवास	गैर कृषि	२६२४.०	५-२-२-०.४
३३५५	२	मर्कावाड	८	१०	१३	०९११५८०	नदी, ताल तथा सिमसार	गैर कृषि	११४९.१	२-४-०-२.२
३३५६	२	मर्कावाड	८	१०	१४	०९११५८०	आवास	गैर कृषि	२४०२.२	४-११-२-०.८
३३५७	२	मर्कावाड	८	१०	१४	०९११५८०	कृषि	कृषि	५११५.०	१०-०-३-१.८
३३५८	२	मर्कावाड	८	१०	१५	०९११५८०	आवास	गैर कृषि	२०७१.२	४-१-०-२.२
३३५९	२	मर्कावाड	८	१०	१५	०९११५८०	कृषि	कृषि	२६०६.०	५-१-३-३.४
३३६०	२	मर्कावाड	८	१०	१६	०९११५८०	आवास	गैर कृषि	२८९२.७	५-१०-३-३.६
३३६१	२	मर्कावाड	८	१०	१७	०९११५८०	कृषि	कृषि	२७६३.६	५-६-३-२.६
३३६२	२	मर्कावाड	८	१०	१८	०९११५८०	कृषि	कृषि	२३३९.४	४-९-२-१.२
३३६३	२	मर्कावाड	८	१०	१९	०९११५८०	कृषि	कृषि	६८३.०	१-५-१-३.७
३३६४	२	मर्कावाड	८	१०	२०	०९११५८०	सार्वजनिक उपयोग	गैर कृषि	३८८.६	०-१२-०-३.६
३३६५	२	मर्कावाड	८	१०	२१	०९११५८०	कृषि	कृषि	६१४१.१	१२-१-०-२.२
३३६६	२	मर्कावाड	८	१०	२२	०९११५८०	कृषि	कृषि	४९४८.४	९-११-२-२
३३६७	२	मर्कावाड	८	१०	२३	०९११५८०	कृषि	कृषि	७६३०.५	१४-१५-३-३.६
३३६८	२	मर्कावाड	८	१०	२४	०९११५८०	कृषि	कृषि	१८११.४	३-८-३-३.५
३३६९	२	मर्कावाड	८	१०	२५	०९११५८०	कृषि	कृषि	२०६३.५	४-०-३-२.४
३३७०	२	मर्कावाड	८	१०	२६	०९११५८०	कृषि	कृषि	२७६७.७	५-७-०-०.७
३३७१	२	मर्कावाड	८	१०	२७	०९११५८०	सार्वजनिक उपयोग	गैर कृषि	६२१.०	१-३-२-०.५
३३७२	२	मर्कावाड	८	१०	२८	०९११५८०	कृषि	कृषि	४५३०.८	८-१४-१-३.९
३३७३	२	मर्कावाड	८	१०	२९	०९११५८०	कृषि	कृषि	४६१८.०	९-१-०-३.७
३३७४	२	मर्कावाड	८	१०	३०	०९११५८०	कृषि	कृषि	१०२७४.७	२०-३-०-२.२
३३७५	२	मर्कावाड	८	१०	३१	०९११५८०	कृषि	कृषि	४९०२.१	९-१०-०-२.७
३३७६	२	मर्कावाड	८	१०	३२	०९११५८०	कृषि	कृषि	८१०६.०	१५-१४-३-२.९
३३७७	२	मर्कावाड	८	१०	३३	०९११५८०	सार्वजनिक उपयोग	गैर कृषि	११०४.३	२-२-२-३.७
३३७८	२	मर्कावाड	८	१०	३४	०९११५८०	कृषि	कृषि	१५०९.०	२-१५-१-३.३
३३७९	२	मर्कावाड	८	१०	३५	०९११५८०	कृषि	कृषि	७०३०.८	१३-१३-०-१.९
३३८०	२	मर्कावाड	८	१०	३६	०९११५८०	वन	गैर कृषि	३९२०३.०	७७-०-३-२.८

क्र.सं.	पालिका वडा	साविक गाविस	गाविस वडा	गाविस कोड	कित्ता नं.	ग्रिड नं.	भू-उपयोग वर्ग	कृषि/ गैर कृषि	क्षेत्रफल (वर्ग मि.)	क्षेत्रफल (रो.आ.पै.दा.)
३३८१	२	मर्कावाड	८	१०	३७	०९११५४०	कृषि	कृषि	११६.९	०-३-२-२.८
३३८२	२	मर्कावाड	८	१०	३७	०९११५८०	वन	गैर कृषि	१७८४.७९	३५-१-१-१
३३८३	२	मर्कावाड	८	१०	३८	०९११५८०	कृषि	कृषि	४६१.९	०-१४-२-०.४
३३८४	२	मर्कावाड	८	१०	३९	०९११५८०	कृषि	कृषि	११७.२	०-३-२-३
३३८५	२	मर्कावाड	८	१०	३९	०९११५४०	आवास	गैर कृषि	२१७५.५	४-४-१-२.७
३३८६	२	मर्कावाड	८	१०	३९	०९११५४०	कृषि	कृषि	१४६४.७	२-१४-०-१
३३८७	२	मर्कावाड	८	१०	४०	०९११५८०	कृषि	कृषि	५७.३	०-१-३-०.८
३३८८	२	मर्कावाड	८	१०	४०	०९११५४०	आवास	गैर कृषि	१२७४.७	२-८-०-१.४
३३८९	२	मर्कावाड	८	१०	४०	०९११५४०	कृषि	कृषि	२२२८.४	४-६-०-१.३
३३९०	२	मर्कावाड	८	१०	४१	०९११५८०	कृषि	कृषि	१७.४	०-०-२-०.८
३३९१	२	मर्कावाड	८	१०	४१	०९११५४०	कृषि	कृषि	४४३६.०	८-११-२-०.२
३३९२	२	मर्कावाड	८	१०	४२	०९११५८०	कृषि	कृषि	२४८.५	०-७-३-१
३३९३	२	मर्कावाड	८	१०	४५	०९११५८०	आवास	गैर कृषि	१४२८.३	२-१२-३-२.७
३३९४	२	मर्कावाड	८	१०	४६	०९११५८०	नदी, ताल तथा सिमसार	गैर कृषि	६७४.८	१-५-०-३.६
३३९५	२	मर्कावाड	८	१०	४७	०९११५८१	कृषि	कृषि	६४.७	०-२-०-०.५
३३९६	२	मर्कावाड	८	१०	४७	०९११५८०	आवास	गैर कृषि	११४८.७	२-४-०-२
३३९७	२	मर्कावाड	८	१०	४८	०९११५८०	आवास	गैर कृषि	६७३.५	१-५-०-२.९
३३९८	२	मर्कावाड	८	१०	४८	०९११५८०	कृषि	कृषि	२५५.८.५	५-०-१-३.४
३३९९	२	मर्कावाड	८	१०	४९	०९११५८०	सार्वजनिक उपयोग	गैर कृषि	४१.५	०-१-१-०.९
३४००	२	मर्कावाड	८	१०	५०	०९११५८०	सार्वजनिक उपयोग	गैर कृषि	२८.४	०-०-३-२.३
३४०१	२	मर्कावाड	८	१०	५२	०९११५८०	कृषि	कृषि	५१०८.१	१०-०-२-२.४
३४०२	२	मर्कावाड	८	१०	५२	०९११५८०	आवास	गैर कृषि	५५०.५	१-१-१-१
३४०३	२	मर्कावाड	८	१०	५५	०९११५८०	आवास	गैर कृषि	३७३९.५	७-५-२-१.७
३४०४	२	मर्कावाड	८	१०	५६	०९११५८०	आवास	गैर कृषि	१६५४.४	३-४-०-०.५
३४०५	२	मर्कावाड	८	१०	५७	०९११५४०	नदी, ताल तथा सिमसार	गैर कृषि	४५४.०	०-१४-१-०.४
३४०६	२	मर्कावाड	८	१०	५७	०९११५८०	नदी, ताल तथा सिमसार	गैर कृषि	१०४०१.८	२०-७-०-२.२
३४०७	२	मर्कावाड	८	१०	५८	०९११५८०	कृषि	कृषि	१९७९.१	३-१४-०-३.९
३४०८	२	मर्कावाड	८	१०	५९	०९११५८०	आवास	गैर कृषि	४२२३.१	८-४-३-१.१
३४०९	२	मर्कावाड	८	१०	५९	०९११५८०	कृषि	कृषि	१७.८	०-०-२-१
३४१०	२	मर्कावाड	८	१०	६०	०९११५८०	आवास	गैर कृषि	९८४.१	१-१४-३-३.२
३४११	२	मर्कावाड	८	१०	६१	०९११५८०	आवास	गैर कृषि	१०९२.३	२-२-१-१.७
३४१२	२	मर्कावाड	८	१०	६२	०९११५८०	आवास	गैर कृषि	१२४०.२	२-७-०-०.१
३४१३	२	मर्कावाड	८	१०	६३	०९११५८०	आवास	गैर कृषि	१६६०.६	३-४-०-३.६
३४१४	२	मर्कावाड	८	१०	६३	०९११५८०	कृषि	कृषि	२५८८.८	५-१-१-२.७
३४१५	२	मर्कावाड	८	१०	६५	०९११५८०	आवास	गैर कृषि	४७८.६	०-१५-०-०.८
३४१६	२	मर्कावाड	८	१०	६५	०९११५८०	कृषि	कृषि	२५५९.७	५-०-२-०.१
३४१७	२	मर्कावाड	८	१०	६६	०९११५४०	कृषि	कृषि	३१५०.७	६-३-०-१.४
३४१८	२	मर्कावाड	८	१०	६६	०९११५८०	कृषि	कृषि	१२६२.८	२-७-२-३.५
३४१९	२	मर्कावाड	८	१०	६७	०९११५४०	नदी, ताल तथा सिमसार	गैर कृषि	१३८.२	०-४-१-१.५
३४२०	२	मर्कावाड	८	१०	६८	०९११५४०	कृषि	कृषि	४२६.९	०-१३-१-२.८
३४२१	२	मर्कावाड	८	१०	६८	०९११५८०	कृषि	कृषि	४६४.७	०-१४-२-१.८
३४२२	२	मर्कावाड	८	१०	६९	०९११५८०	नदी, ताल तथा सिमसार	गैर कृषि	१६३०.७	३-३-१-०.६
३४२३	२	मर्कावाड	८	१०	७०	०९११५४०	कृषि	कृषि	६४२५.३	१२-१०-०-१.२
३४२४	२	मर्कावाड	८	१०	७०	०९११५८०	कृषि	कृषि	२८६३.९	५-१०-०-१.१
३४२५	२	मर्कावाड	८	१०	७१	०९११५८०	कृषि	कृषि	४१८७.६	८-३-२-३.२
३४२६	२	मर्कावाड	८	१०	७२	०९११५८०	कृषि	कृषि	१३१४.१	२-९-१-१.३
३४२७	२	मर्कावाड	८	१०	७४	०९११५८०	कृषि	कृषि	३५०५.८	६-१४-१-०.१

क्र.सं.	पालिका वडा	साविक गाविस	गाविस वडा	गाविस कोड	कित्ता नं.	ग्रिड नं.	भू-उपयोग वर्ग	कृषि/ गैर कृषि	क्षेत्रफल (वर्ग मि.)	क्षेत्रफल (रो.आ.पै.दा.)
३४२८	२	मर्कावाड	८	१०	७५	०९११५८०	सार्वजनिक उपयोग	गैर कृषि	१७६२.७	३-७-१-३
३४२९	२	मर्कावाड	८	१०	७६	०९११५८०	कृषि	कृषि	१९२७.५	३-१२-२-१.९
३४३०	२	मर्कावाड	८	१०	७६	०९११५८०	आवास	गैर कृषि	५६३.८	१-१-२-३.७
३४३१	२	मर्कावाड	८	१०	७८	०९११५८०	आवास	गैर कृषि	१२६२.३	२-७-२-३.२
३४३२	२	मर्कावाड	८	१०	७९	०९११५८०	आवास	गैर कृषि	४८३१.०	९-७-३-२.९
३४३३	२	मर्कावाड	८	१०	८०	०९७००२२	आवास	गैर कृषि	६५.९	०-२-०-१.२
३४३४	२	मर्कावाड	८	१०	८१	०९११५८०	कृषि	कृषि	४६१३.०	९-१-०-१.२
३४३५	२	मर्कावाड	८	१०	८२	०९११५८०	कृषि	कृषि	३२५६.३	६-६-१-२.५
३४३६	२	मर्कावाड	८	१०	८३	०९११५८०	कृषि	कृषि	१९९५.०	३-१४-२-३.९
३४३७	२	मर्कावाड	८	१०	८३	०९११५८०	आवास	गैर कृषि	५४१०.०	१०-१०-०-२.३
३४३८	२	मर्कावाड	८	१०	८४	०९११५८०	कृषि	कृषि	४३८७.८	८-९-३-३.९
३४३९	२	मर्कावाड	८	१०	८५	०९११५८०	कृषि	कृषि	७७०२.५	१५-२-०-३.९
३४४०	२	मर्कावाड	८	१०	८५	०९११५८०	आवास	गैर कृषि	७९९.६	१-६-२-२.१
३४४१	२	मर्कावाड	८	१०	८७	०९११५८०	आवास	गैर कृषि	३१९४.१	६-४-१-३.२
३४४२	२	मर्कावाड	८	१०	८८	०९११५८०	आवास	गैर कृषि	६२५.६	१-३-२-२.८
३४४३	२	मर्कावाड	८	१०	८९	०९११५८०	आवास	गैर कृषि	२९४१.१	५-१२-१-४
३४४४	२	मर्कावाड	८	१०	९०	०९११५८०	कृषि	कृषि	२२४५.३	४-६-२-१.८
३४४५	२	मर्कावाड	८	१०	९१	०९११५८०	कृषि	कृषि	९६९.१	१-१४-१-३.६
३४४६	२	मर्कावाड	८	१०	९२	०९११५८०	कृषि	कृषि	१४५३.६	२-१३-२-३.४
३४४७	२	मर्कावाड	८	१०	९३	०९११५८०	आवास	गैर कृषि	११६०.४	२-४-१-३.९
३४४८	२	मर्कावाड	८	१०	९४	०९११५८०	आवास	गैर कृषि	४००३.६	७-१३-३-२.६
३४४९	२	मर्कावाड	८	१०	९५	०९११५८०	कृषि	कृषि	८५२७.७	१६-१२-०-३.१
३४५०	२	मर्कावाड	८	१०	९६	०९११५८०	आवास	गैर कृषि	८२२.६	१-९-३-१.९
३४५१	२	मर्कावाड	८	१०	९६	०९११५८०	कृषि	कृषि	१६९५.३	३-५-१-१.१
३४५२	२	मर्कावाड	८	१०	९७	०९११५८०	आवास	गैर कृषि	२३८३.०	४-१०-३-३.१
३४५३	२	मर्कावाड	८	१०	९७	०९११५८०	कृषि	कृषि	२१७५.०	४-४-१-२.४
३४५४	२	मर्कावाड	८	१०	९८	०९११५८०	सार्वजनिक उपयोग	गैर कृषि	१७३२.१	३-६-१-३.६
३४५५	२	मर्कावाड	८	१०	९८	०९११५८०	सार्वजनिक उपयोग	गैर कृषि	३४.३	०-१-०-१.२
३४५६	२	मर्कावाड	८	१०	९९	०९११५८०	कृषि	कृषि	२०७६.६	४-१-१-०.९
३४५७	२	मर्कावाड	८	१०	१०१	०९११५४०	कृषि	कृषि	५९७४.८	११-११-३-२.५
३४५८	२	मर्कावाड	८	१०	१०१	०९११५८०	कृषि	कृषि	३९.६	०-१-०-३.९
३४५९	२	मर्कावाड	८	१०	१०१	०९११५८०	कृषि	कृषि	५२२.१	१-०-१-२.७
३४६०	२	मर्कावाड	८	१०	१०२	०९११५४०	कृषि	कृषि	३४९८.२	६-१४-०-०.३
३४६१	२	मर्कावाड	८	१०	१०२	०९११५८०	कृषि	कृषि	४०.२	०-१-१-०.२
३४६२	२	मर्कावाड	८	१०	१०३	०९११५४०	कृषि	कृषि	११४१.९	२-३-३-२.६
३४६३	२	मर्कावाड	८	१०	१०३	०९११५८०	आवास	गैर कृषि	५४१.७	१-१-०-०.६
३४६४	२	मर्कावाड	८	१०	१०३	०९११५८०	कृषि	कृषि	४१४४.१	८-२-१-१.३
३४६५	२	मर्कावाड	८	१०	१०६	०९११५४०	कृषि	कृषि	२५४५.७	५-०-०-१
३४६६	२	मर्कावाड	८	१०	१०६	०९११५८०	कृषि	कृषि	७६६.४	१-८-०-१.६
३४६७	२	मर्कावाड	८	१०	१०७	०९११५४०	कृषि	कृषि	२५२.९	०-७-३-३.३
३४६८	२	मर्कावाड	८	१०	१०७	०९११५८०	आवास	गैर कृषि	९७३.७	१-१४-२-२
३४६९	२	मर्कावाड	८	१०	१०७	०९११५८०	कृषि	कृषि	२६०३.४	५-१-३-२
३४७०	२	मर्कावाड	८	१०	१०८	०९११५४१	कृषि	कृषि	१९१३.३	३-१२-०-२.८
३४७१	२	मर्कावाड	८	१०	१०८	०९११५४०	कृषि	कृषि	१५४२.८	३-०-२-०.३
३४७२	२	मर्कावाड	८	१०	१०८	०९११५८०	कृषि	कृषि	१२१५.१	२-६-०-३.४
३४७३	२	मर्कावाड	८	१०	१०८	०९११५८१	कृषि	कृषि	२८८४.८	५-१०-२-३.६
३४७४	२	मर्कावाड	८	१०	१०९	०९११५४१	नदी, ताल तथा सिमसार	गैर कृषि	१२३८.८	२-६-३-३.४

क्र.सं.	पालिका वडा	साविक गाविस	गाविस वडा	गाविस कोड	कित्ता नं.	ग्रिड नं.	भू-उपयोग वर्ग	कृषि/ गैर कृषि	क्षेत्रफल (वर्ग मि.)	क्षेत्रफल (रो.आ.पै.दा.)
३४७५	२	मर्कावाड	८	१०	१०९	०९११५८१	नदी, ताल तथा सिमसार	गैर कृषि	९८७.८	१-१५-०-१
३४७६	२	मर्कावाड	८	१०	१०९	०९११५४०	नदी, ताल तथा सिमसार	गैर कृषि	१७६९.६	३-७-२-२.५
३४७७	२	मर्कावाड	८	१०	१०९	०९११५८०	नदी, ताल तथा सिमसार	गैर कृषि	१०८३.०	२-२-०-१
३४७८	२	मर्कावाड	८	१०	११०	०९११५८१	कृषि	कृषि	६९९.९	१-६-०-०.२
३४७९	२	मर्कावाड	८	१०	११०	०९११५८०	कृषि	कृषि	४०१४.२	७-१४-०-३.९
३४८०	२	मर्कावाड	८	१०	११०	०९११५८०	आवास	गैर कृषि	७७१.५	१-८-१-०.२
३४८१	२	मर्कावाड	८	१०	१११	०९११५८०	आवास	गैर कृषि	५५३२.०	१०-१३-३-३.७
३४८२	२	मर्कावाड	८	१०	११२	०९११५८०	सार्वजनिक उपयोग	गैर कृषि	१०२५.६	२-०-१-०.१
३४८३	२	मर्कावाड	८	१०	११२	०९११५८०	सार्वजनिक उपयोग	गैर कृषि	१६४१.०	३-३-२-१.८
३४८४	२	मर्कावाड	८	१०	११३	०९११५८०	आवास	गैर कृषि	२१६५.७	४-४-०-१.८
३४८५	२	मर्कावाड	८	१०	११३	०९११५८०	कृषि	कृषि	६२१.०	१२-३-२-०.९
३४८६	२	मर्कावाड	८	१०	११४	०९११५८१	कृषि	कृषि	२४६८.६	४-१३-२-२.२
३४८७	२	मर्कावाड	८	१०	११४	०९११५८०	आवास	गैर कृषि	११५३.५	२-४-१-०.४
३४८८	२	मर्कावाड	८	१०	११४	०९११५८०	कृषि	कृषि	४७००.२	९-३-३-१.१
३४८९	२	मर्कावाड	८	१०	११५	०९११५८१	कृषि	कृषि	५०६६.३	९-१५-१-१.३
३४९०	२	मर्कावाड	८	१०	११५	०९११५८०	कृषि	कृषि	१७४७.६	३-६-३-३.४
३४९१	२	मर्कावाड	८	१०	११६	०९११५८१	कृषि	कृषि	१६३१.४	३-३-१-०.९
३४९२	२	मर्कावाड	८	१०	११६	०९११५८०	कृषि	कृषि	३६.२	०-१-०-२.२
३४९३	२	मर्कावाड	८	१०	११७	०९११५४०	कृषि	कृषि	३२०५.६	६-४-३-१.१
३४९४	२	मर्कावाड	८	१०	११८	०९११५४०	कृषि	कृषि	३३९२.०	६-१०-२-२.९
३४९५	२	मर्कावाड	८	१०	११९	०९११५४०	कृषि	कृषि	२८६६.६	५-१०-०-२.५
३४९६	२	मर्कावाड	८	१०	१२०	०९११५४०	कृषि	कृषि	१२१२.७	२-६-०-२.२
३४९७	२	मर्कावाड	८	१०	१२१	०९११५४०	कृषि	कृषि	२३७४.८	४-१०-२-३
३४९८	२	मर्कावाड	८	१०	१२२	०९११५४०	कृषि	कृषि	१५८३.३	३-१-३-०.७
३४९९	२	मर्कावाड	८	१०	१२३	०९११५४०	कृषि	कृषि	२७६६.७	५-७-०-०.२
३५००	२	मर्कावाड	८	१०	१२४	०९११५४०	कृषि	कृषि	२२९७.४	४-८-१-०
३५०१	२	मर्कावाड	८	१०	१२५	०९११५४०	कृषि	कृषि	३१८८.१	६-४-१-०.३
३५०२	२	मर्कावाड	८	१०	१२६	०९११५४०	कृषि	कृषि	८१९.३	१-९-३-०.२
३५०३	२	मर्कावाड	८	१०	१२७	०९११५४०	सार्वजनिक उपयोग	गैर कृषि	१०७७.५	२-१-३-२.२
३५०४	२	मर्कावाड	८	१०	१२८	०९११५४०	कृषि	कृषि	६८३३.५	१३-६-३-२.६
३५०५	२	मर्कावाड	८	१०	१३०	०९११५४०	कृषि	कृषि	१७४१.३	३-६-३-०.२
३५०६	२	मर्कावाड	८	१०	१३१	०९११५४०	कृषि	कृषि	१४६२.०	२-१३-३-३.७
३५०७	२	मर्कावाड	८	१०	१३२	०९११५४०	कृषि	कृषि	३८२७.८	७-८-१-२.१
३५०८	२	मर्कावाड	८	१०	१३३	०९११५४०	कृषि	कृषि	४४५०.०	८-११-३-३.२
३५०९	२	मर्कावाड	८	१०	१३४	०९११५४०	आवास	गैर कृषि	१८१७.७	३-९-०-२.७
३५१०	२	मर्कावाड	८	१०	१३४	०९११५४०	कृषि	कृषि	५४०८.९	१०-१०-०-१.७
३५११	२	मर्कावाड	८	१०	१३४	०९११५४१	आवास	गैर कृषि	४२८.३	०-१३-१-३.५
३५१२	२	मर्कावाड	८	१०	१३५	०९११५४०	आवास	गैर कृषि	११९३.०	२-५-२-०.३
३५१३	२	मर्कावाड	८	१०	१३६	०९११५४१	कृषि	कृषि	७२६९.९	१४-४-२-२.२
३५१४	२	मर्कावाड	८	१०	१३६	०९११५४०	आवास	गैर कृषि	३७९.५	०-११-३-३
३५१५	२	मर्कावाड	८	१०	१३६	०९११५४१	आवास	गैर कृषि	४३९.७	०-१३-३-१.३
३५१६	२	मर्कावाड	८	१०	१३६	०९११५४१	आवास	गैर कृषि	३९८.५	०-१२-२-०.५
३५१७	२	मर्कावाड	८	१०	१३७	०९११५४१	नदी, ताल तथा सिमसार	गैर कृषि	२४९५.३	४-१४-१-३.६
३५१८	२	मर्कावाड	८	१०	१३७	०९११५४०	नदी, ताल तथा सिमसार	गैर कृषि	१७४.३	०-५-१-३.७
३५१९	२	मर्कावाड	८	१०	१३८	०९११५४१	कृषि	कृषि	३८४३.१	७-८-३-१.८
३५२०	२	मर्कावाड	८	१०	१३८	०९११५४०	आवास	गैर कृषि	१०८६.५	२-२-०-२.७
३५२१	२	मर्कावाड	८	१०	१३९	०९११५४०	आवास	गैर कृषि	३४६४.८	६-१२-३-३.५

क्र.सं.	पालिका वडा	साविक गाविस	गाविस वडा	गाविस कोड	कित्ता नं.	ग्रिड नं.	भू-उपयोग वर्ग	कृषि/ गैर कृषि	क्षेत्रफल (वर्ग मि.)	क्षेत्रफल (रो.आ.पै.दा.)
३५२२	२	मर्कावाड	८	१०	१३९	०९११५४०	कृषि	कृषि	१५११.६	२-१५-२-०.६
३५२३	२	मर्कावाड	८	१०	१४०	०९११५४०	कृषि	कृषि	४९६६.५	९-१२-०-३.१
३५२४	२	मर्कावाड	८	१०	१४१	०९११५४१	कृषि	कृषि	२२०.८	०-६-३-३.१
३५२५	२	मर्कावाड	८	१०	१४१	०९११५४०	कृषि	कृषि	६३८८.२	१२-८-३-२.५
३५२६	२	मर्कावाड	८	१०	१४२	०९११५४१	आवास	गैर कृषि	१८१२.६	३-९-०-०.१
३५२७	२	मर्कावाड	८	१०	१४२	०९११५४१	कृषि	कृषि	२०६९.६	४-१-०-१.४
३५२८	२	मर्कावाड	८	१०	१४३	०९११५४१	कृषि	कृषि	९६०.९	१-१४-०-३.५
३५२९	२	मर्कावाड	८	१०	१४४	०९११५४१	कृषि	कृषि	१४५५.२	२-१३-३-०.३
३५३०	२	मर्कावाड	८	१०	१४४	०९११५४१	आवास	गैर कृषि	१६८८.९	३-५-०-१.८
३५३१	२	मर्कावाड	८	१०	१४५	०९११५४१	कृषि	कृषि	२४६७.८	४-१३-२-१.८
३५३२	२	मर्कावाड	८	१०	१४६	०९११५४१	कृषि	कृषि	४७६९.२	९-५-३-३.८
३५३३	२	मर्कावाड	८	१०	१४७	०९११५४१	कृषि	कृषि	२१९५.७	४-५-०-०.९
३५३४	२	मर्कावाड	८	१०	१४८	०९११५४१	आवास	गैर कृषि	२८२२.२	५-८-३-०.१
३५३५	२	मर्कावाड	८	१०	१४८	०९११५४१	कृषि	कृषि	७३८०.१	१४-८-०-१.६
३५३६	२	मर्कावाड	८	१०	१४९	०९११५४१	कृषि	कृषि	२७८९.१	५-७-२-३.४
३५३७	२	मर्कावाड	८	१०	१५०	०९११५४१	आवास	गैर कृषि	३२९.८	०-१०-१-१.९
३५३८	२	मर्कावाड	८	१०	१५१	०९११५४१	कृषि	कृषि	१४४६.१	२-१३-१-३.७
३५३९	२	मर्कावाड	८	१०	१५१	०९११५४१	आवास	गैर कृषि	५५४१.३	१०-१४-१-०.४
३५४०	२	मर्कावाड	८	१०	१५२	०९११५४१	आवास	गैर कृषि	६२४.६	१-३-२-२.३
३५४१	२	मर्कावाड	८	१०	१५३	०९११५४१	सार्वजनिक उपयोग	गैर कृषि	१८९३.०	३-११-२-०.६
३५४२	२	मर्कावाड	८	१०	१५४	०९११५४१	आवास	गैर कृषि	२४१३.१	४-११-३-२.३
३५४३	२	मर्कावाड	८	१०	१५४	०९११५४१	कृषि	कृषि	४८३०.४	९-७-३-२.६
३५४४	२	मर्कावाड	८	१०	१५५	०९११५४१	कृषि	कृषि	७०११.४	१३-१२-२-०.१
३५४५	२	मर्कावाड	८	१०	१५५	०९११५४१	आवास	गैर कृषि	७०७.४	१-६-०-४
३५४६	२	मर्कावाड	८	१०	१५७	०९११५४१	आवास	गैर कृषि	१४८५.३	२-१४-२-३.४
३५४७	२	मर्कावाड	८	१०	१५९	०९११५४१	कृषि	कृषि	७०८७.९	१३-१४-३-२.६
३५४८	२	मर्कावाड	८	१०	१६०	०९११५४१	आवास	गैर कृषि	३६४८.५	७-२-२-३.९
३५४९	२	मर्कावाड	८	१०	१६०	०९११५४१	कृषि	कृषि	२०५०.२	४-०-१-३.७
३५५०	२	मर्कावाड	८	१०	१६०	०९११५४१	आवास	गैर कृषि	२०३.५	०-६-१-२.४
३५५१	२	मर्कावाड	८	१०	१६१	०९११५४१	आवास	गैर कृषि	२२८१.८	४-७-३-०.२
३५५२	२	मर्कावाड	८	१०	१६१	०९११५४१	आवास	गैर कृषि	१४६३.०	२-१४-०-०.२
३५५३	२	मर्कावाड	८	१०	१६३	०९११५४१	आवास	गैर कृषि	३०४०.८	५-१५-२-२.१
३५५४	२	मर्कावाड	८	१०	१६६	०९११५४१	कृषि	कृषि	५२३०.३	१०-४-१-३.९
३५५५	२	मर्कावाड	८	१०	१६६	०९११५४१	कृषि	कृषि	११९४.६	२-५-२-१.१
३५५६	२	मर्कावाड	८	१०	१६७	०९११५४१	कृषि	कृषि	१७१५.०	३-५-३-३
३५५७	२	मर्कावाड	८	१०	१६८	०९११५४१	आवास	गैर कृषि	२०३४.५	३-१५-३-३.७
३५५८	२	मर्कावाड	८	१०	१६८	०९११५४१	कृषि	कृषि	३६१२.६	७-१-२-१.९
३५५९	२	मर्कावाड	८	१०	१७०	०९११५४१	कृषि	कृषि	१४७८.९	२-१४-२-०.२
३५६०	२	मर्कावाड	८	१०	१७१	०९११५४१	कृषि	कृषि	३७९९.४	७-७-१-३.८
३५६१	२	मर्कावाड	८	१०	१७२	०९११५४१	कृषि	कृषि	४८१८.१	९-७-२-०.४
३५६२	२	मर्कावाड	८	१०	१७३	०९११५४१	कृषि	कृषि	३१५५.९	६-३-१-०
३५६३	२	मर्कावाड	८	१०	१७४	०९११५४१	कृषि	कृषि	१७३०.१	३-६-१-२.६
३५६४	२	मर्कावाड	८	१०	१७५	०९११५४१	आवास	गैर कृषि	७२१.४	१-६-२-३
३५६५	२	मर्कावाड	८	१०	१७५	०९११५४१	कृषि	कृषि	१०९८.२	२-२-२-०.६
३५६६	२	मर्कावाड	८	१०	१७८	०९११५४१	आवास	गैर कृषि	३२३४.८	६-५-२-३.७
३५६७	२	मर्कावाड	८	१०	१७८	०९११५४१	कृषि	कृषि	३८२.३	०-१२-०-०.४
३५६८	२	मर्कावाड	८	१०	१७९	०९११५४१	आवास	गैर कृषि	३७४८.२	७-५-३-२.१

क्र.सं.	पालिका वडा	साविक गाविस	गाविस वडा	गाविस कोड	कित्ता नं.	ग्रिड नं.	भू-उपयोग वर्ग	कृषि/ गैर कृषि	क्षेत्रफल (वर्ग मि.)	क्षेत्रफल (रो.आ.पै.दा.)
३५६९	२	मर्कावाड	८	१०	१८०	०९११५४१	कृषि	कृषि	४४७४.९	८-१२-२-३.८
३५७०	२	मर्कावाड	८	१०	१८२	०९११५४१	नदी, ताल तथा सिमसार	गैर कृषि	४४०६.३	८-१०-२-१.२
३५७१	२	मर्कावाड	८	१०	१८३	०९११५४१	आवास	गैर कृषि	९६४.६	१-१४-१-१.४
३५७२	२	मर्कावाड	८	१०	१८४	०९११५४१	आवास	गैर कृषि	२५९९.४	५-१-३-०
३५७३	२	मर्कावाड	८	१०	१८५	०९११५४१	आवास	गैर कृषि	२१७.६	०-६-३-१.५
३५७४	२	मर्कावाड	८	१०	१८६	०९११५४१	आवास	गैर कृषि	३५८.७	०-११-१-०.५
३५७५	२	मर्कावाड	८	१०	१८७	०९११५४१	आवास	गैर कृषि	१५७०.८	३-१-१-२.४
३५७६	२	मर्कावाड	८	१०	१८७	०९११५४१	कृषि	कृषि	२३०.४	०-७-०-३.९
३५७७	२	मर्कावाड	८	१०	१८८	०९११५४१	कृषि	कृषि	४३५८.५	८-९-०-१.२
३५७८	२	मर्कावाड	८	१०	१८९	०९११५४१	कृषि	कृषि	४७२६.५	९-४-२-२.४
३५७९	२	मर्कावाड	८	१०	१९०	०९११५४१	कृषि	कृषि	१२८६.४	२-८-१-३.३
३५८०	२	मर्कावाड	८	१०	१९१	०९११५४१	कृषि	कृषि	२७६७.६	५-७-०-०.६
३५८१	२	मर्कावाड	८	१०	१९३	०९११५४१	आवास	गैर कृषि	१०१२.५	१-१५-३-१.५
३५८२	२	मर्कावाड	८	१०	१९४	०९११५४१	आवास	गैर कृषि	५३.१	०-१-२-२.७
३५८३	२	मर्कावाड	८	१०	१९४	०९११५४१	कृषि	कृषि	१९८१.६	३-१४-१-१.२
३५८४	२	मर्कावाड	८	१०	१९५	०९११५४१	कृषि	कृषि	३३९७.५	६-१०-३-१.६
३५८५	२	मर्कावाड	८	१०	१९६	०९११५४१	नदी, ताल तथा सिमसार	गैर कृषि	४१२८.०	८-१-३-१.२
३५८६	२	मर्कावाड	८	१०	१९७	०९११५४१	कृषि	कृषि	३८५०.७	७-९-०-१.७
३५८७	२	मर्कावाड	८	१०	१९७	०९११५४१	आवास	गैर कृषि	६०७.६	१-३-०-१.७
३५८८	२	मर्कावाड	८	१०	१९८	०९११५४१	नदी, ताल तथा सिमसार	गैर कृषि	७६२४.७	१४-१५-३-०.७
३५८९	२	मर्कावाड	८	१०	१९९	०९११५४१	आवास	गैर कृषि	३६७५.९	७-३-२-१.७
३५९०	२	मर्कावाड	८	१०	१९९	०९११५४१	कृषि	कृषि	२१६५.२	४-४-०-१.५
३५९१	२	मर्कावाड	८	१०	२००	०९११५४१	आवास	गैर कृषि	१९६७.५	३-१३-३-२.१
३५९२	२	मर्कावाड	८	१०	२००	०९११५४१	कृषि	कृषि	२२३०.२	४-६-०-२.२
३५९३	२	मर्कावाड	८	१०	२०१	०९११५४१	आवास	गैर कृषि	२७१८.९	५-५-२-०.२
३५९४	२	मर्कावाड	८	१०	२०२	०९११५४१	आवास	गैर कृषि	३४८२.४	६-१३-२-०.३
३५९५	२	मर्कावाड	८	१०	२०२	०९११५८१	आवास	गैर कृषि	१२२२.२	२-६-१-३
३५९६	२	मर्कावाड	८	१०	२०२	०९११५८१	कृषि	कृषि	६३४.०	१-३-३-३
३५९७	२	मर्कावाड	८	१०	२०३	०९११५४१	नदी, ताल तथा सिमसार	गैर कृषि	११५४.७	२-४-१-१
३५९८	२	मर्कावाड	८	१०	२०३	०९११५८१	नदी, ताल तथा सिमसार	गैर कृषि	४१५७.६	८-२-३-०.१
३५९९	२	मर्कावाड	८	१०	२०४	०९११५४१	कृषि	कृषि	४१७.८	०-१३-०-२.२
३६००	२	मर्कावाड	८	१०	२०४	०९११५८१	कृषि	कृषि	१६२२.४	३-३-०-०.४
३६०१	२	मर्कावाड	८	१०	२०५	०९११५८१	कृषि	कृषि	१७४९.०	३-७-०-०.१
३६०२	२	मर्कावाड	८	१०	२०६	०९११५८१	कृषि	कृषि	२३७७.९	४-१०-३-०.५
३६०३	२	मर्कावाड	८	१०	२०७	०९११५८१	आवास	गैर कृषि	९०६.४	१-१२-२-०.१
३६०४	२	मर्कावाड	८	१०	२०७	०९११५८१	कृषि	कृषि	८७३.४	१-११-१-३.५
३६०५	२	मर्कावाड	८	१०	२०९	०९११५८१	कृषि	कृषि	१७१२.२	३-५-३-१.६
३६०६	२	मर्कावाड	८	१०	२१०	०९११५८१	कृषि	कृषि	१११०.७	२-२-३-२.९
३६०७	२	मर्कावाड	८	१०	२११	०९११५८१	कृषि	कृषि	९०१०.४	१७-११-१-२
३६०८	२	मर्कावाड	८	१०	२१२	०९११५८०	सार्वजनिक उपयोग	गैर कृषि	३१४६.६	६-२-३-३.४
३६०९	२	मर्कावाड	८	१०	२१३	०९११५८०	आवास	गैर कृषि	२०१०.०	३-१५-०-३.४
३६१०	२	मर्कावाड	८	१०	२१४	०९११५८०	सार्वजनिक उपयोग	गैर कृषि	१२११.३	२-६-०-१.५
३६११	२	मर्कावाड	८	१०	२१५	०९११५४१	कृषि	कृषि	४१७७.३	८-३-१-२
३६१२	२	मर्कावाड	८	१०	२१६	०९११५४१	कृषि	कृषि	४४१६.६	८-१०-३-२.४
३६१३	२	मर्कावाड	८	१०	२१७	०९११५४१	आवास	गैर कृषि	१००५.७	१-१५-२-२.१
३६१४	२	मर्कावाड	८	१०	२२२	०९११५४०	कृषि	कृषि	७०६०.३	१३-१४-०-०.७
३६१५	२	मर्कावाड	८	१०	२२३	०९११५४०	कृषि	कृषि	५४०५.२	१०-९-३-३.९

क्र.सं.	पालिका वडा	साविक गाविस	गाविस वडा	गाविस कोड	कित्ता नं.	ग्रिड नं.	भू-उपयोग वर्ग	कृषि/ गैर कृषि	क्षेत्रफल (वर्ग मि.)	क्षेत्रफल (रो.आ.पै.दा.)
३६१६	२	मर्कावाड	८	१०	२२४	०९११५४०	कृषि	कृषि	३९०७.१	७-१०-३-२
३६१७	२	मर्कावाड	८	१०	२२४	०९११५८०	कृषि	कृषि	१६४५.१	३-३-२-३.८
३६१८	२	मर्कावाड	८	१०	२२५	०९११५८०	आवास	गैर कृषि	४५१७.३	८-१४-०-१.१
३६१९	२	मर्कावाड	८	१०	२२६	०९११५८०	आवास	गैर कृषि	१२०८.८	२-६-०-०.३
३६२०	२	मर्कावाड	८	१०	२२७	०९११५८०	कृषि	कृषि	१०३५.२	२-०-२-०.९
३६२१	२	मर्कावाड	८	१०	२२८	०९११५८०	कृषि	कृषि	८८४.६	१-११-३-१.१
३६२२	२	मर्कावाड	८	१०	२२९	०९११५४०	कृषि	कृषि	२९०५.५	५-११-१-२.१
३६२३	२	मर्कावाड	८	१०	२२९	०९११५८०	कृषि	कृषि	५३.९	०-१-२-३.१
३६२४	२	मर्कावाड	८	१०	२३०	०९११५४०	कृषि	कृषि	२७३९.३	५-६-०-२.४
३६२५	२	मर्कावाड	८	१०	२३१	०९११५८०	आवास	गैर कृषि	८७५.१	१-११-२-०.३
३६२६	२	मर्कावाड	८	१०	२३२	०९११५४०	कृषि	कृषि	२०.४	०-०-२-२.३
३६२७	२	मर्कावाड	८	१०	२३२	०९११५८०	आवास	गैर कृषि	११२६.९	२-३-१-३.१
३६२८	२	मर्कावाड	८	१०	२३२	०९११५८०	कृषि	कृषि	१५०४.१	२-१५-१-०.९
३६२९	२	मर्कावाड	८	१०	२३३	०९११५८०	आवास	गैर कृषि	५८७.५	१-२-१-३.६
३६३०	२	मर्कावाड	८	१०	२३५	०९११५८०	आवास	गैर कृषि	११३३.४	२-३-२-२.३
३६३१	२	मर्कावाड	८	१०	२३७	०९११५८०	कृषि	कृषि	२०८५.२	४-१-२-१.३
३६३२	२	मर्कावाड	८	१०	२३९	०९११५४०	कृषि	कृषि	५३०.९	१-०-२-३.१
३६३३	२	मर्कावाड	८	१०	२४१	०९११५४०	कृषि	कृषि	१६६६.२	३-४-१-२.४
३६३४	२	मर्कावाड	८	१०	२४१	०९११५८०	कृषि	कृषि	५५०९.१	१०-१३-१-०.२
३६३५	२	मर्कावाड	८	१०	२४२	०९११५४०	कृषि	कृषि	१८२७.७	३-९-१-३.७
३६३६	२	मर्कावाड	८	१०	२४२	०९११५८०	कृषि	कृषि	७४८.९	१-७-२-०.८
३६३७	२	मर्कावाड	८	१०	२४३	०९११५४१	आवास	गैर कृषि	८२१.८	१-९-३-१.५
३६३८	२	मर्कावाड	८	१०	२४६	०९११५४१	कृषि	कृषि	२१८८.४	४-४-३-१.२
३६३९	२	मर्कावाड	८	१०	२४७	०९११५४१	आवास	गैर कृषि	११६३.३	२-४-२-१.४
३६४०	२	मर्कावाड	८	१०	२४८	०९११५४१	कृषि	कृषि	१३४४.४	२-१०-१-०.५
३६४१	२	मर्कावाड	८	१०	२४९	०९११५४१	कृषि	कृषि	११९४.३	२-५-२-१
३६४२	२	मर्कावाड	८	१०	२५०	०९११५८०	आवास	गैर कृषि	११६३.१	२-४-२-१.३
३६४३	२	मर्कावाड	८	१०	२५१	०९११५८०	आवास	गैर कृषि	१११३.९	२-३-०-०.५
३६४४	२	मर्कावाड	८	१०	२५२	०९११५८०	आवास	गैर कृषि	११८९.४	२-५-१-२.५
३६४५	२	मर्कावाड	८	१०	२५३	०९११५८०	आवास	गैर कृषि	१२१९.२	२-६-१-१.५
३६४६	२	मर्कावाड	८	१०	२५४	०९११५८०	आवास	गैर कृषि	२८०८.०	५-८-१-१
३६४७	२	मर्कावाड	८	१०	२५५	०९११५८०	आवास	गैर कृषि	२७८७.६	५-७-२-२.७
३६४८	२	मर्कावाड	८	१०	२५६	०९११५८०	कृषि	कृषि	१२२३.७	२-६-०-२.७
३६४९	२	मर्कावाड	८	१०	२५७	०९११५८०	कृषि	कृषि	११५७.०	२-४-१-२.२
३६५०	२	मर्कावाड	८	१०	२५८	०९११५४०	कृषि	कृषि	१५६८.४	३-१-१-१.२
३६५१	२	मर्कावाड	८	१०	२५९	०९११५४०	कृषि	कृषि	१५१४.९	२-१५-२-२.३
३६५२	२	मर्कावाड	८	१०	२६०	०९११५४१	कृषि	कृषि	२३४२.९	४-९-२-३
३६५३	२	मर्कावाड	८	१०	२६१	०९११५४१	आवास	गैर कृषि	२६८६.५	५-४-१-३.८
३६५४	२	मर्कावाड	८	१०	२६२	०९११५८०	आवास	गैर कृषि	२०८३.१	४-१-२-०.२
३६५५	२	मर्कावाड	८	१०	२६३	०९११५८०	आवास	गैर कृषि	४२४३.०	८-५-१-३
३६५६	२	मर्कावाड	८	१०	२६४	०९११५८०	आवास	गैर कृषि	६८९.४	१-५-२-२.९
३६५७	२	मर्कावाड	८	१०	२६५	०९११५८०	आवास	गैर कृषि	१४६१.१	२-१३-३-३.२
३६५८	२	मर्कावाड	८	१०	२६६	०९११५४०	कृषि	कृषि	१७६१.०	३-७-१-२.१
३६५९	२	मर्कावाड	८	१०	२६७	०९११५४०	कृषि	कृषि	१८९७.३	३-११-२-२.७
३६६०	२	मर्कावाड	८	१०	२७२	०९११५८०	कृषि	कृषि	१०१४.१	१-१५-३-२.३
३६६१	२	मर्कावाड	८	१०	२७३	०९११५८०	कृषि	कृषि	२१७३.४	४-४-१-१.७
३६६२	२	मर्कावाड	८	१०	२७६	०९११५४१	कृषि	कृषि	१०४१.३	२-०-२-४

क्र.सं.	पालिका वडा	साविक गाविस	गाविस वडा	गाविस कोड	कित्ता नं.	ग्रिड नं.	भू-उपयोग वर्ग	कृषि/ गैर कृषि	क्षेत्रफल (वर्ग मि.)	क्षेत्रफल (रो.आ.पै.दा.)
३६६३	२	मर्कावाड	८	१०	२७६	०९११५४१	आवास	गैर कृषि	७२४.०	१-६-३-०.३
३६६४	२	मर्कावाड	८	१०	२७७	०९११५४१	कृषि	कृषि	२०४४.८	४-०-१-०.९
३६६५	२	मर्कावाड	८	१०	२७७	०९११५४१	आवास	गैर कृषि	१२५०.२	२-७-१-१.१
३६६६	२	मर्कावाड	८	१०	२७८	०९११५४१	कृषि	कृषि	२८५७.९	५-९-३-२.१
३६६७	२	मर्कावाड	८	१०	२७९	०९११५४१	कृषि	कृषि	५७५९.४	११-५-०-२.१
३६६८	२	मर्कावाड	८	१०	२८०	०९११५४१	आवास	गैर कृषि	३०६८.२	६-०-१-३.९
३६६९	२	मर्कावाड	८	१०	२८१	०९११५८१	आवास	गैर कृषि	१४४.५	०-४-२-०.७
३६७०	२	मर्कावाड	८	१०	२८१	०९११५४१	आवास	गैर कृषि	८९०.१	१-११-३-३.९
३६७१	२	मर्कावाड	८	१०	२८२	०९११५८०	कृषि	कृषि	२०७३.४	४-१-०-३.३
३६७२	२	मर्कावाड	८	१०	२८३	०९११५४०	कृषि	कृषि	४४५.०	०-१३-३-३.९
३६७३	२	मर्कावाड	८	१०	२८३	०९११५४०	कृषि	कृषि	१८.५	०-०-२-१.३
३६७४	२	मर्कावाड	८	१०	२८३	०९११५४०	कृषि	कृषि	८.७	०-०-१-०.४
३६७५	२	मर्कावाड	८	१०	२८३	०९११५४०	कृषि	कृषि	२१७.२	०-६-३-१.३
३६७६	२	मर्कावाड	८	१०	२८३	०९११५८०	कृषि	कृषि	४५१९.४	८-१४-०-२.१
३६७७	२	मर्कावाड	८	१०	५१०२०८	०९११५८१	कृषि	कृषि	१०४५.०	२-०-३-१.८
३६७८	२	मर्कावाड	८	१०	५२०००१	०९११५३९	वन	गैर कृषि	६२४०.५	१२-४-१-०.२
३६७९	२	मर्कावाड	८	१०	५२००४०	०९११५८०	कृषि	कृषि	२४६.१	०-७-२-३.८
३६८०	२	मर्कावाड	८	१०	५२००५७	०९११५४०	नदी, ताल तथा सिमसार	गैर कृषि	८१३.०	१-९-२-१.१
३६८१	२	मर्कावाड	८	१०	५२०१५८	०९११५४१	आवास	गैर कृषि	५०७.७	०-१५-३-३.५
३६८२	२	मर्कावाड	८	१०	५२०१५८	०९११५४१	कृषि	कृषि	४७७९.०	९-६-१-०.८
३६८३	२	मर्कावाड	९	१०	१	०९११५४१	वन	गैर कृषि	१८३१८७.५	३६०-१-०-३.१
३६८४	२	मर्कावाड	९	१०	१	०९११५००	वन	गैर कृषि	४३३२७०.९	८५१-१०-०-३.८
३६८५	२	मर्कावाड	९	१०	२	०९११५४०	वन	गैर कृषि	२०४४४.८	४०-२-३-३.७
३६८६	२	मर्कावाड	९	१०	२	०९११५००	कृषि	कृषि	८९३.७	१-१२-०-१.७
३६८७	२	मर्कावाड	९	१०	४	०९११५००	सार्वजनिक उपयोग	गैर कृषि	१६३.४	०-५-०-२.२
३६८८	२	मर्कावाड	९	१०	५	०९११५००	कृषि	कृषि	२६१०.०	५-२-०-१.३
३६८९	२	मर्कावाड	९	१०	७	०९११५००	कृषि	कृषि	३६६६.१	७-३-१-०.८
३६९०	२	मर्कावाड	९	१०	८	०९११५००	कृषि	कृषि	१८७१.६	३-१०-३-१.८
३६९१	२	मर्कावाड	९	१०	९	०९११५००	कृषि	कृषि	५६७.७	१-१-३-१.७
३६९२	२	मर्कावाड	९	१०	१०	०९११५००	कृषि	कृषि	५४०३.७	१०-९-३-३.१
३६९३	२	मर्कावाड	९	१०	११	०९११५००	कृषि	कृषि	६०३९.१	११-१३-३-२.८
३६९४	२	मर्कावाड	९	१०	१२	०९११५००	कृषि	कृषि	१७६३.१	३-७-१-३.२
३६९५	२	मर्कावाड	९	१०	१३	०९११५००	नदी, ताल तथा सिमसार	गैर कृषि	३०४७.७	५-१५-३-१.६
३६९६	२	मर्कावाड	९	१०	१४	०९११५००	कृषि	कृषि	१२३१.७	२-६-२-३.८
३६९७	२	मर्कावाड	९	१०	१५	०९११५००	कृषि	कृषि	८९९९.६	१७-११-०-०.६
३६९८	२	मर्कावाड	९	१०	१६	०९११५००	कृषि	कृषि	४९३.९	०-१५-२-०.५
३६९९	२	मर्कावाड	९	१०	१९	०९११५०१	नदी, ताल तथा सिमसार	गैर कृषि	११६४.०	२-४-२-१.७
३७००	२	मर्कावाड	९	१०	१९	०९११५००	सार्वजनिक उपयोग	गैर कृषि	१३४.५	०-४-०-३.७
३७०१	२	मर्कावाड	९	१०	२३	०९११५००	आवास	गैर कृषि	२८६६.०	५-१०-०-२.१
३७०२	२	मर्कावाड	९	१०	२३	०९११५०१	आवास	गैर कृषि	१०७८.८	२-१-३-२.८
३७०३	२	मर्कावाड	९	१०	२४	०९११५००	आवास	गैर कृषि	७४७.६	१-७-२-०.२
३७०४	२	मर्कावाड	९	१०	२५	०९११५०१	आवास	गैर कृषि	८६१.३	१-११-०-१.४
३७०५	२	मर्कावाड	९	१०	२६	०९११५०१	कृषि	कृषि	९४६६.६	१८-९-२-३.६
३७०६	२	मर्कावाड	९	१०	२७	०९११५००	कृषि	कृषि	१४४०.९	२-१३-१-१.१
३७०७	२	मर्कावाड	९	१०	२७	०९११५०१	आवास	गैर कृषि	५८२.०	१-२-१-०.९
३७०८	२	मर्कावाड	९	१०	२७	०९११५००	आवास	गैर कृषि	९४१.९	१-१३-२-१.९
३७०९	२	मर्कावाड	९	१०	२८	०९११५००	आवास	गैर कृषि	१७२४.४	३-६-०-३.७

क्र.सं.	पालिका वडा	साविक गाविस	गाविस वडा	गाविस कोड	कित्ता नं.	ग्रिड नं.	भू-उपयोग वर्ग	कृषि/ गैर कृषि	क्षेत्रफल (वर्ग मि.)	क्षेत्रफल (रो.आ.पै.दा.)
३७१०	२	मर्कावाड	९	१०	२८	०९११५०१	आवास	गैर कृषि	१०८४.३	२-२-०-१.६
३७११	२	मर्कावाड	९	१०	२९	०९११५००	कृषि	कृषि	२०९०.०	४-१-२-३.७
३७१२	२	मर्कावाड	९	१०	३१	०९११५४१	नदी, ताल तथा सिमसार	गैर कृषि	५३८.२	१-०-३-२.८
३७१३	२	मर्कावाड	९	१०	३१	०९११५४०	नदी, ताल तथा सिमसार	गैर कृषि	१८९७.६	३-११-२-२.९
३७१४	२	मर्कावाड	९	१०	३१	०९११५०१	नदी, ताल तथा सिमसार	गैर कृषि	१७४९४.३	३४-६-०-३.१
३७१५	२	मर्कावाड	९	१०	३१	०९११५४१	सार्वजनिक उपयोग	गैर कृषि	७६९.२	१-८-०-३
३७१६	२	मर्कावाड	९	१०	३१	०९११५००	सार्वजनिक उपयोग	गैर कृषि	४४.५	०-१-१-२.४
३७१७	२	मर्कावाड	९	१०	३४	०९११५०१	कृषि	कृषि	१६४३.१	३-३-२-२.८
३७१८	२	मर्कावाड	९	१०	३६	०९११५०१	कृषि	कृषि	१६५०.२	३-३-३-२.४
३७१९	२	मर्कावाड	९	१०	४०	०९११५०१	आवास	गैर कृषि	२४४८.८	४-१३-०-०.२
३७२०	२	मर्कावाड	९	१०	४०	०९११५०१	कृषि	कृषि	५७०८.५	११-३-२-०.५
३७२१	२	मर्कावाड	९	१०	४१	०९११५०१	आवास	गैर कृषि	१११८.५	२-३-०-२.८
३७२२	२	मर्कावाड	९	१०	४१	०९११५०१	कृषि	कृषि	६६७३.५	१३-१-३-२.१
३७२३	२	मर्कावाड	९	१०	४२	०९११५०१	सार्वजनिक उपयोग	गैर कृषि	४४१७.४	८-१०-३-२.८
३७२४	२	मर्कावाड	९	१०	४३	०९११५०१	सार्वजनिक उपयोग	गैर कृषि	१९२०.६	३-१२-१-२.४
३७२५	२	मर्कावाड	९	१०	४४	०९११५०१	आवास	गैर कृषि	१८५३.२	३-१०-१-०.५
३७२६	२	मर्कावाड	९	१०	४५	०९११५०१	सार्वजनिक उपयोग	गैर कृषि	२८२१.९	५-८-२-४
३७२७	२	मर्कावाड	९	१०	४६	०९११५०१	आवास	गैर कृषि	४८६७.२	९-९-०-१.१
३७२८	२	मर्कावाड	९	१०	४७	०९११५०१	आवास	गैर कृषि	४२२२.८	८-४-३-०.९
३७२९	२	मर्कावाड	९	१०	४८	०९११५०१	आवास	गैर कृषि	४८०५.८	९-७-०-२.३
३७३०	२	मर्कावाड	९	१०	५१	०९११५०१	आवास	गैर कृषि	२३२४.५	४-९-०-१.७
३७३१	२	मर्कावाड	९	१०	५२	०९११५४१	आवास	गैर कृषि	२४१०.४	४-११-३-०.९
३७३२	२	मर्कावाड	९	१०	५२	०९११५४१	कृषि	कृषि	५३९८.५	१०-९-३-०.५
३७३३	२	मर्कावाड	९	१०	५२	०९११५०१	आवास	गैर कृषि	५३६.५	१-०-३-२
३७३४	२	मर्कावाड	९	१०	५२	०९११५४०	कृषि	कृषि	३४१.१	०-१०-२-३.७
३७३५	२	मर्कावाड	९	१०	५३	०९११५०१	आवास	गैर कृषि	२५०४.८	४-१४-३-०.४
३७३६	२	मर्कावाड	९	१०	५३	०९११५४१	आवास	गैर कृषि	१४६५.०	२-१४-०-१.२
३७३७	२	मर्कावाड	९	१०	५४	०९११५०१	आवास	गैर कृषि	२७०७.४	५-५-०-२.४
३७३८	२	मर्कावाड	९	१०	५६	०९११५०१	आवास	गैर कृषि	२७४३.८	५-६-१-०.७
३७३९	२	मर्कावाड	९	१०	५९	०९११५०१	आवास	गैर कृषि	२८४६.१	५-९-२-०.२
३७४०	२	मर्कावाड	९	१०	६१	०९११५०१	सार्वजनिक उपयोग	गैर कृषि	५५०७.४	१०-१३-०-३.३
३७४१	२	मर्कावाड	९	१०	६२	०९११५०१	कृषि	कृषि	३१४४.६	६-२-३-२.३
३७४२	२	मर्कावाड	९	१०	६३	०९११५०१	सार्वजनिक उपयोग	गैर कृषि	३३२५.८	६-८-२-१.५
३७४३	२	मर्कावाड	९	१०	६४	०९११५०१	कृषि	कृषि	११४०.५	२-३-३-१.९
३७४४	२	मर्कावाड	९	१०	६५	०९११५०१	कृषि	कृषि	१३५०.३	२-१०-१-३.५
३७४५	२	मर्कावाड	९	१०	६६	०९११५०१	कृषि	कृषि	२५५.२	०-८-०-०.४
३७४६	२	मर्कावाड	९	१०	७१	०९११५०१	कृषि	कृषि	२६१.५	०-८-०-३.६
३७४७	२	मर्कावाड	९	१०	७२	०९११५०१	कृषि	कृषि	८७९.५	१-११-२-२.५
३७४८	२	मर्कावाड	९	१०	७५	०९११५०१	नदी, ताल तथा सिमसार	गैर कृषि	९४४.९	१-१३-२-३.५
३७४९	२	मर्कावाड	९	१०	७६	०९११५०१	कृषि	कृषि	२१३२.०	४-३-०-०.८
३७५०	२	मर्कावाड	९	१०	७७	०९११५०१	कृषि	कृषि	२४११.३	४-११-३-१.३
३७५१	२	मर्कावाड	९	१०	८०	०९११५०१	कृषि	कृषि	४४९८.४	८-१३-१-३.६
३७५२	२	मर्कावाड	९	१०	८१	०९११५०१	कृषि	कृषि	२६५६.९	५-३-२-१
३७५३	२	मर्कावाड	९	१०	८२	०९११५०१	कृषि	कृषि	३६११.७	७-१-२-१.४
३७५४	२	मर्कावाड	९	१०	८३	०९११५०१	आवास	गैर कृषि	१०७९.४	२-१-३-३.१
३७५५	२	मर्कावाड	९	१०	८७	०९११५०१	आवास	गैर कृषि	२३२.७	०-७-१-१.१
३७५६	२	मर्कावाड	९	१०	८८	०९११५०१	आवास	गैर कृषि	५०९७.९	१०-०-१-१.३

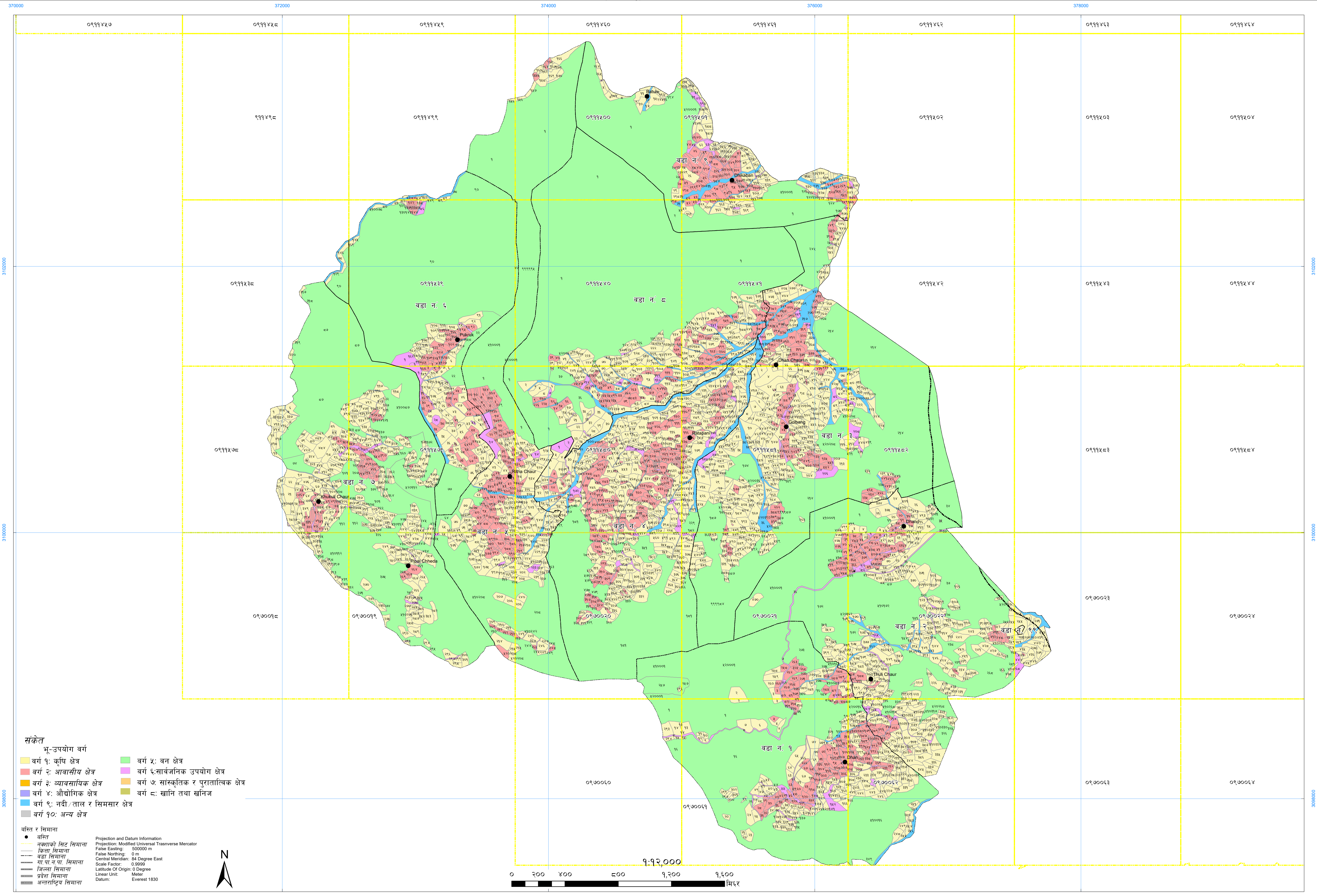
क्र.सं.	पालिका वडा	साविक गाविस	गाविस वडा	गाविस कोड	कित्ता नं.	ग्रिड नं.	भू-उपयोग वर्ग	कृषि/ गैर कृषि	क्षेत्रफल (वर्ग मि.)	क्षेत्रफल (रो.आ.पै.दा.)
३७५७	२	मर्कावाड	९	१०	८९	०९११५०१	सार्वजनिक उपयोग	गैर कृषि	९.८	०-०-१-०.९
३७५८	२	मर्कावाड	९	१०	९०	०९११५०१	सार्वजनिक उपयोग	गैर कृषि	३४.५	०-१-०-१.४
३७५९	२	मर्कावाड	९	१०	९३	०९११५०१	आवास	गैर कृषि	१९८१.६	३-१४-१-१.१
३७६०	२	मर्कावाड	९	१०	९४	०९११५०१	आवास	गैर कृषि	९३०.२	१-१३-१-०.१
३७६१	२	मर्कावाड	९	१०	९५	०९११५०१	आवास	गैर कृषि	७८०७.४	१५-५-२-०.६
३७६२	२	मर्कावाड	९	१०	९६	०९११५०१	आवास	गैर कृषि	११३१.४	२-३-२-१.३
३७६३	२	मर्कावाड	९	१०	९७	०९११५०१	आवास	गैर कृषि	१८९०.०	३-११-१-३
३७६४	२	मर्कावाड	९	१०	९८	०९११५०१	आवास	गैर कृषि	६२९१.९	१२-५-३-२.१
३७६५	२	मर्कावाड	९	१०	९८	०९११५४१	आवास	गैर कृषि	७०.७	०-२-०-३.६
३७६६	२	मर्कावाड	९	१०	९९	०९११५४१	आवास	गैर कृषि	१७७.०	०-५-२-१.१
३७६७	२	मर्कावाड	९	१०	९९	०९११५०१	आवास	गैर कृषि	१४१६.६	२-१२-२-०.८
३७६८	२	मर्कावाड	९	१०	१००	०९११५०१	आवास	गैर कृषि	५४११.५	१०-१०-०-३
३७६९	२	मर्कावाड	९	१०	१००	०९११५४१	आवास	गैर कृषि	१३८९.०	२-११-२-२.९
३७७०	२	मर्कावाड	९	१०	१०२	०९११५४१	नदी, ताल तथा सिमसार	गैर कृषि	१०४२.०	२-०-३-०.३
३७७१	२	मर्कावाड	९	१०	१०२	०९११५०१	नदी, ताल तथा सिमसार	गैर कृषि	१८१२.२	३-८-३-३.९
३७७२	२	मर्कावाड	९	१०	१०३	०९११५४१	कृषि	कृषि	१४७०.२	२-१४-०-३.८
३७७३	२	मर्कावाड	९	१०	१०३	०९११५०१	आवास	गैर कृषि	९४१.६	१-१३-२-१.८
३७७४	२	मर्कावाड	९	१०	१०४	०९११५४१	कृषि	कृषि	२१२७.५	४-२-३-२.५
३७७५	२	मर्कावाड	९	१०	१०४	०९११५०१	आवास	गैर कृषि	६९९.१	१-५-३-३.८
३७७६	२	मर्कावाड	९	१०	१०७	०९११५०१	कृषि	कृषि	३७०९.५	७-४-२-२.६
३७७७	२	मर्कावाड	९	१०	१०७	०९११५०१	आवास	गैर कृषि	१५१७.९	२-१५-२-३.८
३७७८	२	मर्कावाड	९	१०	१०८	०९११५४१	कृषि	कृषि	१५५.६	०-४-३-२.३
३७७९	२	मर्कावाड	९	१०	१०८	०९११५०१	कृषि	कृषि	२६७५.५	५-४-०-२.३
३७८०	२	मर्कावाड	९	१०	१०९	०९११५०१	कृषि	कृषि	१८४२.२	३-९-३-३
३७८१	२	मर्कावाड	९	१०	११०	०९११५०१	आवास	गैर कृषि	१६१०.१	३-२-२-२.२
३७८२	२	मर्कावाड	९	१०	११०	०९११५०१	कृषि	कृषि	२०४२.१	४-०-०-३.६
३७८३	२	मर्कावाड	९	१०	१११	०९११५०१	आवास	गैर कृषि	३५०.७	०-११-०-०.५
३७८४	२	मर्कावाड	९	१०	११२	०९११५०१	आवास	गैर कृषि	३६०.५	०-११-१-१.४
३७८५	२	मर्कावाड	९	१०	११५	०९११५०१	सार्वजनिक उपयोग	गैर कृषि	३७१.२	०-११-२-२.८
३७८६	२	मर्कावाड	९	१०	११७	०९११५०१	सार्वजनिक उपयोग	गैर कृषि	३८७.८	०-१२-०-३.१
३७८७	२	मर्कावाड	९	१०	११९	०९११५०१	कृषि	कृषि	५५७१.२	१०-१५-०-३.४
३७८८	२	मर्कावाड	९	१०	१२०	०९११५०१	कृषि	कृषि	२१३९.८	४-३-१-०.७
३७८९	२	मर्कावाड	९	१०	१२१	०९११५०१	कृषि	कृषि	४८१.८	०-१५-०-२.५
३७९०	२	मर्कावाड	९	१०	१२२	०९११५०१	कृषि	कृषि	५८२.८	१-२-१-१.३
३७९१	२	मर्कावाड	९	१०	१२३	०९११५०१	कृषि	कृषि	७५६.९	१-७-३-०.९
३७९२	२	मर्कावाड	९	१०	१२४	०९११५४१	कृषि	कृषि	७७६.३	१-८-१-२.६
३७९३	२	मर्कावाड	९	१०	१२४	०९११५०१	कृषि	कृषि	५५३.१	१-१-१-२.३
३७९४	२	मर्कावाड	९	१०	१२५	०९११५०१	आवास	गैर कृषि	७७४.९	१-८-१-१.९
३७९५	२	मर्कावाड	९	१०	१२६	०९११५०१	सार्वजनिक उपयोग	गैर कृषि	१३७२.५	२-११-०-२.६
३७९६	२	मर्कावाड	९	१०	१२६	०९११५४२	सार्वजनिक उपयोग	गैर कृषि	९.८	०-३-०-१.४
३७९७	२	मर्कावाड	९	१०	१२७	०९११५०१	आवास	गैर कृषि	३५४३.८	६-१५-१-३.२
३७९८	२	मर्कावाड	९	१०	१२७	०९११५०१	कृषि	कृषि	१६५६.२	३-४-०-१.४
३७९९	२	मर्कावाड	९	१०	१२८	०९११५०१	कृषि	कृषि	३२६९.५	६-६-३-१.२
३८००	२	मर्कावाड	९	१०	१२९	०९११५०१	सार्वजनिक उपयोग	गैर कृषि	३०५.२	०-९-२-१.६
३८०१	२	मर्कावाड	९	१०	१३०	०९११५०१	आवास	गैर कृषि	६९२.०	१-५-३-०.२
३८०२	२	मर्कावाड	९	१०	१३०	०९११५०१	कृषि	कृषि	५९२७.०	११-१०-१-२.४
३८०३	२	मर्कावाड	९	१०	१३१	०९११५०१	नदी, ताल तथा सिमसार	गैर कृषि	७६४३.८	१५-०-१-२.३

क्र.सं.	पालिका वडा	साविक गाविस	गाविस वडा	गाविस कोड	कित्ता नं.	ग्रिड नं.	भू-उपयोग वर्ग	कृषि/ गैर कृषि	क्षेत्रफल (वर्ग मि.)	क्षेत्रफल (रो.आ.पै.दा.)
३८०४	२	मर्कावाड	९	१०	१३२	०९११५०१	कृषि	कृषि	४४११.७	८-१०-२-४
३८०५	२	मर्कावाड	९	१०	१३६	०९११५०१	कृषि	कृषि	१९६४.२	३-१३-३-०.४
३८०६	२	मर्कावाड	९	१०	१३७	०९११५०१	कृषि	कृषि	४५८८.१	९-०-१-०.७
३८०७	२	मर्कावाड	९	१०	१३८	०९११५०१	कृषि	कृषि	११९३.४	२-५-२-०.५
३८०८	२	मर्कावाड	९	१०	१३९	०९११५०१	कृषि	कृषि	१३८०.३	२-११-१-२.५
३८०९	२	मर्कावाड	९	१०	१४०	०९११५०१	कृषि	कृषि	११८२.५	२-५-०-३.१
३८१०	२	मर्कावाड	९	१०	१४१	०९११५०१	कृषि	कृषि	९४९.५	१-१३-३-१.८
३८११	२	मर्कावाड	९	१०	१४२	०९११५०१	कृषि	कृषि	३५०.१	०-११-०-०.२
३८१२	२	मर्कावाड	९	१०	१४३	०९११५०१	कृषि	कृषि	७४६.५	१-७-१-३.६
३८१३	२	मर्कावाड	९	१०	१४४	०९११५०१	कृषि	कृषि	२९८.९	०-९-१-२.४
३८१४	२	मर्कावाड	९	१०	१४५	०९११५०१	कृषि	कृषि	८५.३	०-२-२-२.९
३८१५	२	मर्कावाड	९	१०	१४५	०९११५०२	कृषि	कृषि	२१७५.७	४-४-१-२.८
३८१६	२	मर्कावाड	९	१०	१४७	०९११५०१	आवास	गैर कृषि	११५२.४	२-४-०-३.९
३८१७	२	मर्कावाड	९	१०	१४८	०९११५०१	कृषि	कृषि	७९२.८	१-८-३-२.९
३८१८	२	मर्कावाड	९	१०	१४९	०९११५०१	नदी, ताल तथा सिमसार	गैर कृषि	२६८३.७	५-४-१-२.४
३८१९	२	मर्कावाड	९	१०	१४९	०९११५०२	सार्वजनिक उपयोग	गैर कृषि	११४१.८	२-३-३-२.५
३८२०	२	मर्कावाड	९	१०	१५०	०९११५०१	आवास	गैर कृषि	३१८.५	०-१०-०-०.३
३८२१	२	मर्कावाड	९	१०	१५०	०९११५०२	आवास	गैर कृषि	७३३.५	१-७-०-१.१
३८२२	२	मर्कावाड	९	१०	१५१	०९११५०१	आवास	गैर कृषि	९०८.५	१-१२-२-१.२
३८२३	२	मर्कावाड	९	१०	१५३	०९११५०१	आवास	गैर कृषि	१७२१.६	३-६-०-२.३
३८२४	२	मर्कावाड	९	१०	१५५	०९११५०१	आवास	गैर कृषि	१५७५.३	३-१-२-०.७
३८२५	२	मर्कावाड	९	१०	१५६	०९११५०१	आवास	गैर कृषि	२७८३.२	५-७-२-०.५
३८२६	२	मर्कावाड	९	१०	१५७	०९११५०१	आवास	गैर कृषि	५१३.०	१-०-०-२.१
३८२७	२	मर्कावाड	९	१०	१५८	०९११५४१	आवास	गैर कृषि	४५०.८	०-१४-०-२.९
३८२८	२	मर्कावाड	९	१०	१५८	०९११५०१	आवास	गैर कृषि	४२६.९	०-१३-१-२.८
३८२९	२	मर्कावाड	९	१०	१५९	०९११५४१	आवास	गैर कृषि	१६७९.४	३-४-३-१.१
३८३०	२	मर्कावाड	९	१०	१५९	०९११५०१	आवास	गैर कृषि	३०८.९	०-९-२-३.५
३८३१	२	मर्कावाड	९	१०	१५९	०९११५४२	आवास	गैर कृषि	४२८.०	०-१३-१-३.३
३८३२	२	मर्कावाड	९	१०	१६०	०९११५०१	आवास	गैर कृषि	५८५.६	१-२-१-२.७
३८३३	२	मर्कावाड	९	१०	१६०	०९११५०२	आवास	गैर कृषि	३०९.७	०-९-२-३.८
३८३४	२	मर्कावाड	९	१०	१६०	०९११५४२	आवास	गैर कृषि	२१२.३	०-६-२-२.८
३८३५	२	मर्कावाड	९	१०	१६१	०९११५४१	कृषि	कृषि	१७८७.६	३-८-०-३.५
३८३६	२	मर्कावाड	९	१०	१६२	०९११५४१	कृषि	कृषि	६००२.७	११-१२-३-०.५
३८३७	२	मर्कावाड	९	१०	१६३	०९११५४१	कृषि	कृषि	३५०६.५	६-१४-१-०.४
३८३८	२	मर्कावाड	९	१०	१६५	०९११५४१	कृषि	कृषि	२००८.६	३-१५-०-२.७
३८३९	२	मर्कावाड	९	१०	१६६	०९११५४१	सार्वजनिक उपयोग	गैर कृषि	७९५.५	१-९-०-०.३
३८४०	२	मर्कावाड	९	१०	१६७	०९११५४१	कृषि	कृषि	४९६.१	०-१५-२-१.६
३८४१	२	मर्कावाड	९	१०	१६८	०९११५४१	कृषि	कृषि	१३५६.८	२-१०-२-२.७
३८४२	२	मर्कावाड	९	१०	१६९	०९११५४१	कृषि	कृषि	५५०९.६	१०-१३-१-०.४
३८४३	२	मर्कावाड	९	१०	१७०	०९११५४१	आवास	गैर कृषि	५६६.९	१-१-३-१.३
३८४४	२	मर्कावाड	९	१०	१७०	०९११५४१	कृषि	कृषि	३४२२.३	६-११-२-२.१
३८४५	२	मर्कावाड	९	१०	१७१	०९११५४१	सार्वजनिक उपयोग	गैर कृषि	७४७.६	१-७-२-०.२
३८४६	२	मर्कावाड	९	१०	१७१	०९११५४१	सार्वजनिक उपयोग	गैर कृषि	७०६.७	१-६-०-३.६
३८४७	२	मर्कावाड	९	१०	१७२	०९११५०२	कृषि	कृषि	३२१७.६	६-५-०-३.१
३८४८	२	मर्कावाड	९	१०	१७३	०९११५०२	कृषि	कृषि	१३७१.६	२-११-०-२.२
३८४९	२	मर्कावाड	९	१०	१७४	०९११५०२	आवास	गैर कृषि	११२८.०	२-३-१-३.६
३८५०	२	मर्कावाड	९	१०	१७४	०९११५४२	आवास	गैर कृषि	९१९.६	१-१२-३-२.८

क्र.सं.	पालिका वडा	साविक गाविस	गाविस वडा	गाविस कोड	कित्ता नं.	ग्रिड नं.	भू-उपयोग वर्ग	कृषि/ गैर कृषि	क्षेत्रफल (वर्ग मि.)	क्षेत्रफल (रो.आ.पै.दा.)
३८५१	२	मर्कावाड	९	१०	१७५	०९११५०१	कृषि	कृषि	१२१७.५	२-६-१-०.६
३८५२	२	मर्कावाड	९	१०	१७६	०९११५०१	कृषि	कृषि	१२९४.२	२-८-२-३.३
३८५३	२	मर्कावाड	९	१०	१७७	०९११५०१	आवास	गैर कृषि	३०२३.३	५-१५-०-१.३
३८५४	२	मर्कावाड	९	१०	१७७	०९११५०१	आवास	गैर कृषि	१३४.०	०-४-०-३.४
३८५५	२	मर्कावाड	९	१०	१७७	०९११५०१	आवास	गैर कृषि	११५.८	०-३-२-२.३
३८५६	२	मर्कावाड	९	१०	१७८	०९११५०१	आवास	गैर कृषि	६६५.३	१-४-३-२.८
३८५७	२	मर्कावाड	९	१०	१७८	०९११५०१	आवास	गैर कृषि	१६२.०	०-५-०-१.५
३८५८	२	मर्कावाड	९	१०	१७८	०९११५०१	आवास	गैर कृषि	५२५.७	१-०-२-०.५
३८५९	२	मर्कावाड	९	१०	१७८	०९११५०१	आवास	गैर कृषि	७९७.५	१-९-०-१.३
३८६०	२	मर्कावाड	९	१०	१७८	०९११५०१	आवास	गैर कृषि	३२०.७	०-१०-०-१.४
३८६१	२	मर्कावाड	९	१०	१७८	०९११५०१	आवास	गैर कृषि	८२९.८	१-१०-०-१.५
३८६२	२	मर्कावाड	९	१०	१७९	०९११५०१	कृषि	कृषि	९९७.०	१-१५-१-१.७
३८६३	२	मर्कावाड	९	१०	१८०	०९११५०१	कृषि	कृषि	९८८.१	१-१५-०-१.२
३८६४	२	मर्कावाड	९	१०	१८१	०९११५००	कृषि	कृषि	१६१३.१	३-२-२-३.७
३८६५	२	मर्कावाड	९	१०	१८२	०९११५००	कृषि	कृषि	१५९४.५	३-२-०-२.३
३८६६	२	मर्कावाड	९	१०	१८४	०९११५०१	आवास	गैर कृषि	१५२.८	०-४-३-०.९
३८६७	२	मर्कावाड	९	१०	१८५	०९११५४१	कृषि	कृषि	७३७.१	१-७-०-२.९
३८६८	२	मर्कावाड	९	१०	१८६	०९११५४१	कृषि	कृषि	७३५३.०	१४-७-०-४
३८६९	२	मर्कावाड	९	१०	१८७	०९११५०१	कृषि	कृषि	३२२८.७	६-५-२-०.६
३८७०	२	मर्कावाड	९	१०	१८८	०९११५०१	कृषि	कृषि	३३५०.५	६-९-१-१.९
३८७१	२	मर्कावाड	९	१०	१८९	०९११५०१	कृषि	कृषि	३८९६.३	७-१०-२-०.६
३८७२	२	मर्कावाड	९	१०	१९०	०९११५०१	आवास	गैर कृषि	९६९.९	१-१४-२-०
३८७३	२	मर्कावाड	९	१०	१९२	०९११५००	कृषि	कृषि	९६१.०	१-१४-०-३.६
३८७४	२	मर्कावाड	९	१०	१९३	०९११५००	कृषि	कृषि	१४५५.८	२-१३-३-०.५
३८७५	२	मर्कावाड	९	१०	१९४	०९११५००	कृषि	कृषि	४६२.८	०-१४-२-०.९
३८७६	२	मर्कावाड	९	१०	१९५	०९११५०१	कृषि	कृषि	४६४.२	०-१४-२-१.६
३८७७	२	मर्कावाड	९	१०	१९६	०९११५०१	कृषि	कृषि	४२४.३	०-१३-१-१.५
३८७८	२	मर्कावाड	९	१०	१९७	०९११५०१	आवास	गैर कृषि	२९२८.८	५-१२-०-१.८
३८७९	२	मर्कावाड	९	१०	१९८	०९११५०१	आवास	गैर कृषि	६८५.९	१-५-२-१.१
३८८०	२	मर्कावाड	९	१०	१९९	०९११५४१	कृषि	कृषि	२४८९.५	४-१४-१-०.७
३८८१	२	मर्कावाड	९	१०	१९९	०९११५०१	आवास	गैर कृषि	४४८.२	०-१४-०-१.५
३८८२	२	मर्कावाड	९	१०	१९९	०९११५४१	आवास	गैर कृषि	८४१.५	१-१०-१-३.५
३८८३	२	मर्कावाड	९	१०	२००	०९११५४१	कृषि	कृषि	३६३६.३	७-२-१-१.८
३८८४	२	मर्कावाड	९	१०	२०२	०९११५०१	आवास	गैर कृषि	२५९०.४	५-१-१-३.५
३८८५	२	मर्कावाड	९	१०	२०३	०९११५०१	आवास	गैर कृषि	२५६२.७	५-०-२-१.५
३८८६	२	मर्कावाड	९	१०	२०५	०९११५०१	कृषि	कृषि	६४१.७	१-४-०-२.९
३८८७	२	मर्कावाड	९	१०	२०६	०९११५०१	कृषि	कृषि	७१०.७	१-६-१-१.६
३८८८	२	मर्कावाड	९	१०	२०७	०९११५०१	आवास	गैर कृषि	९५५.८	१-१४-०-०.९
३८८९	२	मर्कावाड	९	१०	२०८	०९११५०१	आवास	गैर कृषि	१९२७.२	३-१२-२-१.७
३८९०	२	मर्कावाड	९	१०	२०९	०९११५०१	आवास	गैर कृषि	१२४.८	०-३-३-२.८
३८९१	२	मर्कावाड	९	१०	२१०	०९११५०१	आवास	गैर कृषि	३७५९.४	७-६-०-३.७
३८९२	२	मर्कावाड	९	१०	२१२	०९११५०१	कृषि	कृषि	२१३१.२	४-३-०-०.४
३८९३	२	मर्कावाड	९	१०	२१५	०९११५०१	कृषि	कृषि	१०३६.२	२-०-२-१.४
३८९४	२	मर्कावाड	९	१०	२१५	०९११५००	कृषि	कृषि	२०९.१	०-६-२-१.२
३८९५	२	मर्कावाड	९	१०	२१७	०९११५०१	कृषि	कृषि	८४५.१	१-१०-२-१.२
३८९६	२	मर्कावाड	९	१०	२१८	०९११५०१	कृषि	कृषि	५९.२	०-१-३-१.८
३८९७	२	मर्कावाड	९	१०	२१८	०९११५००	कृषि	कृषि	२०७.६	०-६-२-०.४

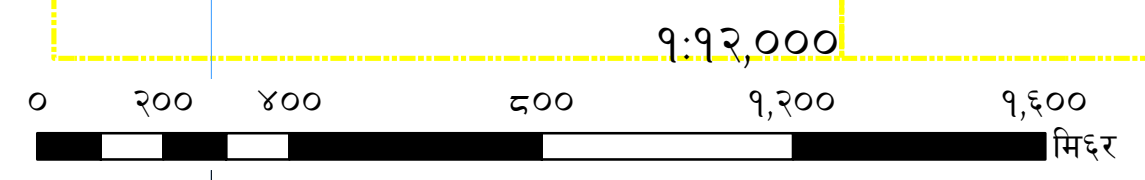
क्र.सं.	पालिका वडा	साविक गाविस	गाविस वडा	गाविस कोड	कित्ता नं.	ग्रिड नं.	भू-उपयोग वर्ग	कृषि/ गैर कृषि	क्षेत्रफल (वर्ग मि.)	क्षेत्रफल (रो.आ.पै.दा.)
३८९८	२	मर्कावाड	९	१०	२२०	०९११५००	कृषि	कृषि	४०१.७	०-१२-२-२.२
३८९९	२	मर्कावाड	९	१०	२२३	०९११५०१	कृषि	कृषि	१०७६.८	२-१-३-१.८
३९००	२	मर्कावाड	९	१०	२२४	०९११५०१	कृषि	कृषि	१९८.८	०-६-१-०
३९०१	२	मर्कावाड	९	१०	२२६	०९११५०१	कृषि	कृषि	६४९.०	१-४-१-२.६
३९०२	२	मर्कावाड	९	१०	२२८	०९११५०१	आवास	गैर कृषि	१०३५.४	२-०-२-१
३९०३	२	मर्कावाड	९	१०	२२९	०९११५०१	आवास	गैर कृषि	१०३४.९	२-०-२-०.८
३९०४	२	मर्कावाड	९	१०	२३०	०९११५०१	आवास	गैर कृषि	३३.२	०-१-०-०.७
३९०५	२	मर्कावाड	९	१०	२३२	०९११५०१	सार्वजनिक उपयोग	गैर कृषि	३६०.९	०-११-१-१.६
३९०६	२	मर्कावाड	९	१०	२३४	०९११५०१	कृषि	कृषि	१०९१.७	२-२-१-१.३
३९०७	२	मर्कावाड	९	१०	२३५	०९११५०१	कृषि	कृषि	१०७९.१	२-१-३-३
३९०८	२	मर्कावाड	९	१०	२३६	०९११५०१	कृषि	कृषि	७४१.७	१-७-१-१.२
३९०९	२	मर्कावाड	९	१०	२३७	०९११५०१	कृषि	कृषि	४८८.४	०-१५-१-१.८
३९१०	२	मर्कावाड	९	१०	२४०	०९११५०१	कृषि	कृषि	१५७२.२	३-१-१-३.१
३९११	२	मर्कावाड	९	१०	२४१	०९११५०१	कृषि	कृषि	१२४६.७	२-७-०-३.३
३९१२	२	मर्कावाड	९	१०	२४२	०९११५४२	कृषि	कृषि	२२५५.८	४-६-३-३.१
३९१३	२	मर्कावाड	९	१०	२४२	०९११५०२	कृषि	कृषि	२०६०.९	४-०-३-१
३९१४	२	मर्कावाड	९	१०	२४२	०९११५०१	आवास	गैर कृषि	४५१.०	०-१४-०-३
३९१५	२	मर्कावाड	९	१०	२४२	०९११५४२	आवास	गैर कृषि	३३९.९	०-१०-२-३
३९१६	२	मर्कावाड	९	१०	२४२	०९११५०२	आवास	गैर कृषि	४२७.५	०-१३-१-३.१
३९१७	२	मर्कावाड	९	१०	२४३	०९११५०२	आवास	गैर कृषि	१०४.०	०-३-१-०.३
३९१८	२	मर्कावाड	९	१०	२४४	०९११५००	कृषि	कृषि	१००६.०	१-१५-२-२.२
३९१९	२	मर्कावाड	९	१०	२४५	०९११५०१	कृषि	कृषि	५३.९	०-१-२-३.१
३९२०	२	मर्कावाड	९	१०	२४५	०९११५००	कृषि	कृषि	१०९४.०	२-२-१-२.५
३९२१	२	मर्कावाड	९	१०	२४८	०९११५०१	आवास	गैर कृषि	२१४३.७	४-३-१-२.७
३९२२	२	मर्कावाड	९	१०	२४९	०९११५०१	आवास	गैर कृषि	३०७७.८	६-०-३-०.८
३९२३	२	मर्कावाड	९	१०	२५०	०९११५४१	कृषि	कृषि	४८०.९	०-१५-०-२
३९२४	२	मर्कावाड	९	१०	२५०	०९११५०१	कृषि	कृषि	३९०.४	०-१२-१-०.४
३९२५	२	मर्कावाड	९	१०	२५१	०९११५०१	कृषि	कृषि	४५६.३	०-१४-१-१.६
३९२६	२	मर्कावाड	९	१०	२५१	०९११५४१	कृषि	कृषि	३७०.०	०-११-२-२.२
३९२७	२	मर्कावाड	९	१०	२५२	०९११५०१	कृषि	कृषि	३०७४.१	६-०-२-२.९
३९२८	२	मर्कावाड	९	१०	२५३	०९११५०१	कृषि	कृषि	२०८८.३	४-१-२-२.८
३९२९	२	मर्कावाड	९	१०	२५३	०९११५०१	आवास	गैर कृषि	१९०६.०	३-११-३-३.१
३९३०	२	मर्कावाड	९	१०	२५६	०९११५०१	कृषि	कृषि	१०५६.३	२-१-०-३.५
३९३१	२	मर्कावाड	९	१०	२५७	०९११५०१	कृषि	कृषि	१००७.८	१-१५-२-३.१
३९३२	२	मर्कावाड	९	१०	२५८	०९११५०१	आवास	गैर कृषि	११९९.५	२-५-२-३.६
३९३३	२	मर्कावाड	९	१०	२५९	०९११५०१	आवास	गैर कृषि	१६०.३	०-५-०-०.७
३९३४	२	मर्कावाड	९	१०	२६०	०९११५०१	आवास	गैर कृषि	१६०.१	०-५-०-०.५
३९३५	२	मर्कावाड	९	१०	२६१	०९११५०१	कृषि	कृषि	२२३.७	०-७-०-०.६
३९३६	२	मर्कावाड	९	१०	२६२	०९११५०१	कृषि	कृषि	२४६.८	०-७-३-०.२
३९३७	२	मर्कावाड	९	१०	२६३	०९११५०१	कृषि	कृषि	२२५.५	०-७-०-१.५
३९३८	२	मर्कावाड	९	१०	२६४	०९११५००	कृषि	कृषि	१४५६.१	२-१३-३-०.७
३९३९	२	मर्कावाड	९	१०	२६५	०९११५००	कृषि	कृषि	२९७५.९	५-१३-२-१.५
३९४०	२	मर्कावाड	९	१०	२६७	०९११५०१	आवास	गैर कृषि	६७६.७	१-५-१-०.५
३९४१	२	मर्कावाड	९	१०	२६७	०९११५०१	कृषि	कृषि	१६५१.०	३-३-३-२.८
३९४२	२	मर्कावाड	९	१०	२६८	०९११५०१	आवास	गैर कृषि	७८३.५	१-८-२-२.३
३९४३	२	मर्कावाड	९	१०	२६८	०९११५०२	आवास	गैर कृषि	५८.४	०-१-३-१.४
३९४४	२	मर्कावाड	९	१०	२६९	०९११५०१	आवास	गैर कृषि	१६३७.९	३-३-२-०.२

क्र.सं.	पालिका वडा	साविक गाविस	गाविस वडा	गाविस कोड	कित्ता नं.	ग्रिड नं.	भू-उपयोग वर्ग	कृषि/ गैर कृषि	क्षेत्रफल (वर्ग मि.)	क्षेत्रफल (रो.आ.पै.दा.)
३९४५	२	मर्कावाड	९	१०	२७०	०९११५०१	आवास	गैर कृषि	२३९.३	०-७-२-०.४
३९४६	२	मर्कावाड	९	१०	२७१	०९११५०१	आवास	गैर कृषि	४१८.५	०-१३-०-२.६
३९४७	२	मर्कावाड	९	१०	२७३	०९११५०१	कृषि	कृषि	१३१०.८	२-९-०-३.६
३९४८	२	मर्कावाड	९	१०	२७३	०९११५०१	आवास	गैर कृषि	५५६.१	१-१-१-३.८
३९४९	२	मर्कावाड	९	१०	२७६	०९११५०१	कृषि	कृषि	७६४.८	१-८-०-०.८
३९५०	२	मर्कावाड	९	१०	२७७	०९११५०१	कृषि	कृषि	१२३८.१	२-६-३-३
३९५१	२	मर्कावाड	९	१०	२७८	०९११५०१	कृषि	कृषि	१५९२.०	३-२-०-१.१
३९५२	२	मर्कावाड	९	१०	२७९	०९११५०१	कृषि	कृषि	७८०.१	१-८-२-०.५
३९५३	२	मर्कावाड	९	१०	२७९	०९११५०१	आवास	गैर कृषि	२६७.२	०-८-१-२.५
३९५४	२	मर्कावाड	९	१०	२८०	०९११५०१	आवास	गैर कृषि	२७५.७	०-८-२-२.७
३९५५	२	मर्कावाड	९	१०	२८०	०९११५०१	कृषि	कृषि	७७५.४	१-८-१-२.२
३९५६	२	मर्कावाड	९	१०	२८१	०९११५०१	कृषि	कृषि	५०२.६	०-१५-३-०.९
३९५७	२	मर्कावाड	९	१०	२८२	०९११५०१	कृषि	कृषि	५८५.३	१-२-१-२.५
३९५८	२	मर्कावाड	९	१०	२८३	०९११५०१	कृषि	कृषि	३२१.४	०-१०-०-१.७
३९५९	२	मर्कावाड	९	१०	२८४	०९११५०१	कृषि	कृषि	६६८.१	१-५-०-०.२
३९६०	२	मर्कावाड	९	१०	२८५	०९११५०१	कृषि	कृषि	९५०.८	१-१३-३-२.४
३९६१	२	मर्कावाड	९	१०	२८६	०९११५०१	कृषि	कृषि	५५०.४	१-१-१-१
३९६२	२	मर्कावाड	९	१०	२८७	०९११५०१	आवास	गैर कृषि	९९२.०	१-१५-०-३.२
३९६३	२	मर्कावाड	९	१०	२८८	०९११५०१	आवास	गैर कृषि	१००६.७	१-१५-२-२.६
३९६४	२	मर्कावाड	९	१०	२८९	०९११५०१	आवास	गैर कृषि	१३१.७	०-४-०-२.३
३९६५	२	मर्कावाड	९	१०	२९०	०९११५०१	आवास	गैर कृषि	१३४.१	०-४-०-३.५
३९६६	२	मर्कावाड	९	१०	२९०	०९११५०१	कृषि	कृषि	३८६.८	०-१२-०-२.६
३९६७	२	मर्कावाड	९	१०	२९१	०९११५०१	आवास	गैर कृषि	३८७.५	०-१२-०-३
३९६८	२	मर्कावाड	९	१०	२९१	०९११५०१	कृषि	कृषि	१३८५.३	२-११-२-१.१
३९६९	२	मर्कावाड	९	१०	२९२	०९११५०१	आवास	गैर कृषि	६९२.६	१-५-३-०.५
३९७०	२	मर्कावाड	९	१०	२९४	०९११५०१	आवास	गैर कृषि	७९५.८	१-९-०-०.५
३९७१	२	मर्कावाड	९	१०	२९५	०९११५०१	आवास	गैर कृषि	१९२.०	०-६-०-०.६
३९७२	२	मर्कावाड	९	१०	२९६	०९११५०१	आवास	गैर कृषि	७६०.७	१-७-३-२.८
३९७३	२	मर्कावाड	९	१०	२९७	०९११५०१	आवास	गैर कृषि	२७६.०	०-८-२-२.९
३९७४	२	मर्कावाड	९	१०	२९८	०९११५००	कृषि	कृषि	४५६७.७	८-१५-२-२.४
३९७५	२	मर्कावाड	९	१०	२९८	०९११५४०	आवास	गैर कृषि	११५१.१	२-४-०-३.२
३९७६	२	मर्कावाड	९	१०	२९८	०९११५०१	आवास	गैर कृषि	४१२८.०	८-१-३-१.२
३९७७	२	मर्कावाड	९	१०	२९९	०९११५०१	आवास	गैर कृषि	२२४७.४	४-६-२-२.९
३९७८	२	मर्कावाड	९	१०	३००	०९११५०१	आवास	गैर कृषि	२८८६.८	५-१०-३-०.६
३९७९	२	मर्कावाड	९	१०	३०१	०९११५०१	आवास	गैर कृषि	४०४.२	०-१२-२-३.४
३९८०	२	मर्कावाड	९	१०	३०२	०९११५०१	आवास	गैर कृषि	२६५०.२	५-३-१-१.६
३९८१	२	मर्कावाड	९	१०	३०३	०९११५०१	कृषि	कृषि	८७६.२	१-११-२-०.९
३९८२	२	मर्कावाड	९	१०	३०४	०९११५०१	कृषि	कृषि	७९५.४	१-९-०-०.२
३९८३	२	मर्कावाड	९	१०	३०५	०९११५०१	कृषि	कृषि	३६६.४	०-११-२-०.४
३९८४	२	मर्कावाड	९	१०	३०६	०९११५०१	कृषि	कृषि	३९६.६	०-१२-१-३.६
३९८५	२	मर्कावाड	९	१०	३०७	०९११५००	कृषि	कृषि	८८.४	०-२-३-०.५
३९८६	२	मर्कावाड	९	१०	३०७	०९११५०१	कृषि	कृषि	१३०.३	०-४-०-१.६
३९८७	२	मर्कावाड	९	१०	३०८	०९११५०१	कृषि	कृषि	२२६.९	०-७-०-२.२
३९८८	२	मर्कावाड	९	१०	३०८	०९११५००	कृषि	कृषि	१७.०	०-०-२-०.६
३९८९	२	मर्कावाड	९	१०	३०९	०९११५०१	कृषि	कृषि	३५.६	०-१-०-१.९
३९९०	२	मर्कावाड	९	१०	३१०	०९११५०१	कृषि	कृषि	३८.०	०-१-०-३.१
३९९१	२	मर्कावाड	९	१०	३११	०९११५०१	कृषि	कृषि	३१२.८	०-९-३-१.४



- संकेत**
- भू-उपयोग वर्ग**
- वर्ग १: कृषि क्षेत्र
 - वर्ग २: आवासीय क्षेत्र
 - वर्ग ३: व्यावसायिक क्षेत्र
 - वर्ग ४: औद्योगिक क्षेत्र
 - वर्ग ५: नदी/ताल र सिमसार क्षेत्र
 - वर्ग ६: वन क्षेत्र
 - वर्ग ७: सार्वजनिक उपयोग क्षेत्र
 - वर्ग ८: सांस्कृतिक र पुरातात्विक क्षेत्र
 - वर्ग ९: खानि तथा खनिज
 - वर्ग १०: अन्य क्षेत्र

- बिन्दु र सिमाना**
- बिन्दु
 - नक्शाको सिट्ट सिमाना
 - किता सिमाना
 - वडा सिमाना
 - गा.पा.नं.पा. सिमाना
 - जिल्ला सिमाना
 - प्रदेश सिमाना
 - अन्तर्राष्ट्रिय सिमाना
- Projection and Datum Information**
- Projection: Modified Universal Transverse Mercator
False Easting: 500000 m
False Northing: 0 m
Central Meridian: 84 Degree East
Scale Factor: 0.9999
Latitude Of Origin: 0 Degree
Linear Unit: Meter
Datum: Everest 1830



भू-उपयोग वर्गीकरण
माण्डवी गाउँपालिका, प्यूठान, लुम्बिनी प्रदेश

वडा नं. ३

क्र.सं.	पालिका वडा	साविक गाविस	गाविस वडा	गाविस कोड	कित्ता नं.	ग्रिड नं.	भू-उपयोग वर्ग	कृषि/ गैर कृषि	क्षेत्रफल (वर्ग मि.)	क्षेत्रफल (रो.आ.पै.दा.)
१	३	नयागाउँ	१	१५	१	०९११४६४	वन	गैर कृषि	१४३३६६.६	२८१-१२-३-१.३
२	३	नयागाउँ	१	१५	१	०९११५०४	वन	गैर कृषि	७४१०८२.४	१४५६-१०-३-१
३	३	नयागाउँ	१	१५	१	०९११५०५	वन	गैर कृषि	९९०५७७.०	१९४७-१-१-५
४	३	नयागाउँ	१	१५	१	०९११४६५	वन	गैर कृषि	६५८०३०.८	१२९३-६-३-१.९
५	३	नयागाउँ	१	१५	२	०९११५०५	सार्वजनिक उपयोग	गैर कृषि	१३६९३.२	२६-१४-२-२.३
६	३	नयागाउँ	१	१५	२	०९११५०४	सार्वजनिक उपयोग	गैर कृषि	२९९३.०	५-१४-०-२
७	३	नयागाउँ	१	१५	३	०९११५०५	कृषि	कृषि	११६.१	०-३-२-२.४
८	३	नयागाउँ	१	१५	३	०९११५०४	कृषि	कृषि	६४६.६	१-४-१-१.४
९	३	नयागाउँ	१	१५	४	०९११५०५	कृषि	कृषि	७२.४	०-२-१-०.४
१०	३	नयागाउँ	१	१५	५	०९११५०४	आवास	गैर कृषि	६१६.२	१-३-१-२.१
११	३	नयागाउँ	१	१५	६	०९११५०४	आवास	गैर कृषि	१६८.०	०-५-१-०.५
१२	३	नयागाउँ	१	१५	६	०९११५०५	कृषि	कृषि	८७.९	०-२-३-०.२
१३	३	नयागाउँ	१	१५	७	०९११५०४	कृषि	कृषि	३४०.६	०-१०-२-३.४
१४	३	नयागाउँ	१	१५	७	०९११५०५	कृषि	कृषि	३५६.७	०-११-०-३.५
१५	३	नयागाउँ	१	१५	८	०९११५०५	सार्वजनिक उपयोग	गैर कृषि	१४४७.९	२-१३-२-०.६
१६	३	नयागाउँ	१	१५	९	०९११५०४	कृषि	कृषि	७७२.३	१-८-१-०.६
१७	३	नयागाउँ	१	१५	९	०९११५०५	कृषि	कृषि	६९१.९	१-५-३-०.२
१८	३	नयागाउँ	१	१५	१३	०९११५०५	कृषि	कृषि	१४७५.०	२-१४-१-२.२
१९	३	नयागाउँ	१	१५	१४	०९११५०५	सार्वजनिक उपयोग	गैर कृषि	३७१.९	०-११-२-३.१
२०	३	नयागाउँ	१	१५	१५	०९११५०५	कृषि	कृषि	२७४.६	०-८-२-२.२
२१	३	नयागाउँ	१	१५	१६	०९११५०५	कृषि	कृषि	८४४.६	१-१०-२-१
२२	३	नयागाउँ	१	१५	१७	०९११५०५	कृषि	कृषि	२२७५.६	४-७-२-१.१
२३	३	नयागाउँ	१	१५	१८	०९११५०५	कृषि	कृषि	२४०१.५	४-११-२-०.४
२४	३	नयागाउँ	१	१५	२१	०९११५०५	नदी, ताल तथा सिमसार	गैर कृषि	२३७.०	०-७-१-३.२
२५	३	नयागाउँ	१	१५	२४	०९११४६५	सार्वजनिक उपयोग	गैर कृषि	२७५३.३	५-६-२-१.४
२६	३	नयागाउँ	१	१५	२४	०९११४६६	सार्वजनिक उपयोग	गैर कृषि	१०३.३	०-३-१-०
२७	३	नयागाउँ	१	१५	२६	०९११५०५	आवास	गैर कृषि	९६४.२	१-१४-१-१.२
२८	३	नयागाउँ	१	१५	२६	०९११५०५	आवास	गैर कृषि	३८५.४	०-१२-०-१.९
२९	३	नयागाउँ	१	१५	२७	०९११५०५	आवास	गैर कृषि	४२८.१	०-१३-१-३.४
३०	३	नयागाउँ	१	१५	२८	०९११५०५	आवास	गैर कृषि	३०४.१	०-९-२-१
३१	३	नयागाउँ	१	१५	२९	०९११५०५	आवास	गैर कृषि	६१.९	०-१-३-३.१
३२	३	नयागाउँ	१	१५	२९	०९११५०६	कृषि	कृषि	८४.६	०-२-२-२.६
३३	३	नयागाउँ	१	१५	३०	०९११५०५	आवास	गैर कृषि	३४०.७	०-१०-२-३.४
३४	३	नयागाउँ	१	१५	३०	०९११५०५	आवास	गैर कृषि	२४७.७	०-७-३-०.७
३५	३	नयागाउँ	१	१५	३१	०९११५०५	आवास	गैर कृषि	७४५.१	१-७-१-३
३६	३	नयागाउँ	१	१५	३१	०९११५०५	आवास	गैर कृषि	२९४.७	०-९-१-०.३
३७	३	नयागाउँ	१	१५	३२	०९११५०५	आवास	गैर कृषि	४८८.२	०-१५-१-१.७
३८	३	नयागाउँ	१	१५	३२	०९११५०५	आवास	गैर कृषि	३०५.५	०-९-२-१.७
३९	३	नयागाउँ	१	१५	३३	०९११५०५	आवास	गैर कृषि	८१७.८	१-९-२-३.५
४०	३	नयागाउँ	१	१५	३३	०९११५०५	आवास	गैर कृषि	३७०.७	०-११-२-२.५
४१	३	नयागाउँ	१	१५	३४	०९११५०५	आवास	गैर कृषि	४९२.८	०-१५-१-४
४२	३	नयागाउँ	१	१५	३५	०९११५०५	आवास	गैर कृषि	१०४०.९	२-०-२-३.८
४३	३	नयागाउँ	१	१५	३५	०९११५०५	आवास	गैर कृषि	५३९.२	१-०-३-३.३

क्र.सं.	पालिका वडा	साविक गाविस	गाविस वडा	गाविस कोड	कित्ता नं.	ग्रिड नं.	भू-उपयोग वर्ग	कृषि/ गैर कृषि	क्षेत्रफल (वर्ग मि.)	क्षेत्रफल (रो.आ.पै.दा.)
४४	३	नयागाउँ	१	१५	३६	०९११५०५	आवास	गैर कृषि	३७०.४	०-११-२-२.४
४५	३	नयागाउँ	१	१५	३७	०९११५०५	आवास	गैर कृषि	१७८.४	०-५-२-१.८
४६	३	नयागाउँ	१	१५	३८	०९११५०५	आवास	गैर कृषि	१९८.९	०-६-१-०.९
४७	३	नयागाउँ	१	१५	३९	०९११५०५	आवास	गैर कृषि	९४०.२	१-१३-२-१.९
४८	३	नयागाउँ	१	१५	४०	०९११५०५	सार्वजनिक उपयोग	गैर कृषि	८६६९.५	१७-०-२-२.५
४९	३	नयागाउँ	१	१५	४१	०९११५०५	सार्वजनिक उपयोग	गैर कृषि	७९५५.९	१४-२-१-०.९
५०	३	नयागाउँ	१	१५	४१	०९११५४५	सार्वजनिक उपयोग	गैर कृषि	१९९९.७	३-१४-३-२.२
५१	३	नयागाउँ	१	१५	४३	०९११५०५	वन	गैर कृषि	१६७३७.७	३२-१४-१-२.३
५२	३	नयागाउँ	१	१५	४५	०९११५०५	आवास	गैर कृषि	३२२.८	०-१०-०-२.४
५३	३	नयागाउँ	१	१५	४६	०९११५०५	आवास	गैर कृषि	१२६८.१	२-७-३-२.९
५४	३	नयागाउँ	१	१५	४९	०९११४६५	सार्वजनिक उपयोग	गैर कृषि	४४८.७	०-१४-०-१.८
५५	३	नयागाउँ	१	१५	४९	०९११५०५	सार्वजनिक उपयोग	गैर कृषि	१५१८.७	२-१५-३-०.२
५६	३	नयागाउँ	१	१५	५०	०९११५०५	सार्वजनिक उपयोग	गैर कृषि	२०८६.१	४-१-२-१.७
५७	३	नयागाउँ	१	१५	५१	०९११४६५	नदी, ताल तथा सिमसार	गैर कृषि	८८०२१.३	१७३-०-०-३.९
५८	३	नयागाउँ	१	१५	५१	०९११४६६	नदी, ताल तथा सिमसार	गैर कृषि	३८७६.०	७-९-३-२.४
५९	३	नयागाउँ	१	१५	५१	०९११५०५	नदी, ताल तथा सिमसार	गैर कृषि	९५४१४.९	१८७-८-३-०.३
६०	३	नयागाउँ	१	१५	५१	०९११५०६	नदी, ताल तथा सिमसार	गैर कृषि	३८७०७.३	७६-१-१-१.३
६१	३	नयागाउँ	१	१५	५१	०९११५४६	नदी, ताल तथा सिमसार	गैर कृषि	२७०५.५	५-५-०-१.४
६२	३	नयागाउँ	१	१५	५२	०९११५०५	सार्वजनिक उपयोग	गैर कृषि	५१७९.८	१०-२-३-२.४
६३	३	नयागाउँ	१	१५	५३	०९११५०५	आवास	गैर कृषि	१४००.२	२-१२-०-०.६
६४	३	नयागाउँ	१	१५	५५	०९११५०५	व्यावसायिक	गैर कृषि	८३५.६	१-१०-१-०.४
६५	३	नयागाउँ	१	१५	५६	०९११५०५	व्यावसायिक	गैर कृषि	७१७.२	१-६-२-०.९
६६	३	नयागाउँ	१	१५	५७	०९११५०५	व्यावसायिक	गैर कृषि	५२०.९	१-०-१-२.९
६७	३	नयागाउँ	१	१५	५८	०९११५०५	व्यावसायिक	गैर कृषि	५४२.१	१-१-०-०.८
६८	३	नयागाउँ	१	१५	५९	०९११५०५	व्यावसायिक	गैर कृषि	१२९३.७	२-८-२-३
६९	३	नयागाउँ	१	१५	६२	०९११५०५	आवास	गैर कृषि	११८२.७	२-५-०-३.९
७०	३	नयागाउँ	१	१५	६४	०९११५०५	आवास	गैर कृषि	१४६७.४	२-१४-०-२.४
७१	३	नयागाउँ	१	१५	६६	०९११५०५	व्यावसायिक	गैर कृषि	४२५.०	०-१३-१-१.९
७२	३	नयागाउँ	१	१५	६९	०९११५०५	सार्वजनिक उपयोग	गैर कृषि	२४०३.२	४-११-२-१.३
७३	३	नयागाउँ	१	१५	७१	०९११५०५	व्यावसायिक	गैर कृषि	२१९७.६	४-५-०-१.८
७४	३	नयागाउँ	१	१५	७६	०९११५०५	आवास	गैर कृषि	९०१.६	१-१२-१-१.७
७५	३	नयागाउँ	१	१५	७७	०९११५०५	आवास	गैर कृषि	५५१.३	१-१-१-१.४
७६	३	नयागाउँ	१	१५	७८	०९११५०५	आवास	गैर कृषि	१३७२.१	२-११-०-२.४
७७	३	नयागाउँ	१	१५	७९	०९११५०५	व्यावसायिक	गैर कृषि	२९३४.१	५-१२-१-०.४
७८	३	नयागाउँ	१	१५	८०	०९११५०५	कृषि	कृषि	११६.२	०-३-२-२.५
७९	३	नयागाउँ	१	१५	८०	०९११५०६	कृषि	कृषि	५४७६.९	१०-१२-०-३.९
८०	३	नयागाउँ	१	१५	८१	०९११५०५	कृषि	कृषि	६४७.३	१-४-१-१.७
८१	३	नयागाउँ	१	१५	८१	०९११५०६	कृषि	कृषि	३१.५	०-०-३-३.९
८२	३	नयागाउँ	१	१५	८२	०९११५०६	आवास	गैर कृषि	१८.१	०-०-२-१.९
८३	३	नयागाउँ	१	१५	८२	०९११५०५	आवास	गैर कृषि	१०९९.५	२-२-२-१.३
८४	३	नयागाउँ	१	१५	८२	०९११५०५	आवास	गैर कृषि	७८३.६	१-८-२-२.३
८५	३	नयागाउँ	१	१५	८४	०९११५०५	सार्वजनिक उपयोग	गैर कृषि	३०२.७	०-९-२-०.३
८६	३	नयागाउँ	१	१५	८५	०९११५०५	व्यावसायिक	गैर कृषि	१३४.१	०-४-०-३.५
८७	३	नयागाउँ	१	१५	८७	०९११५०५	आवास	गैर कृषि	१४९.४	०-४-२-३.२
८८	३	नयागाउँ	१	१५	८८	०९११५०५	व्यावसायिक	गैर कृषि	२१२७.७	४-२-३-२.७
८९	३	नयागाउँ	१	१५	८९	०९११५०५	व्यावसायिक	गैर कृषि	७२.५	०-२-१-०.५
९०	३	नयागाउँ	१	१५	९०	०९११५०५	व्यावसायिक	गैर कृषि	८१.५	०-२-२-१

क्र.सं.	पालिका वडा	साविक गाविस	गाविस वडा	गाविस कोड	कित्ता नं.	ग्रिड नं.	भू-उपयोग वर्ग	कृषि/ गैर कृषि	क्षेत्रफल (वर्ग मि.)	क्षेत्रफल (रो.आ.पै.दा.)
९१	३	नयागाउँ	१	१५	९३	०९११५०५	व्यावसायिक	गैर कृषि	६०३.६	१-२-३-३.७
९२	३	नयागाउँ	१	१५	९४	०९११५०५	व्यावसायिक	गैर कृषि	३१२.०	०-९-३-१
९३	३	नयागाउँ	१	१५	९५	०९११५०५	व्यावसायिक	गैर कृषि	२०५.०	०-६-१-३.१
९४	३	नयागाउँ	१	१५	९६	०९११५०५	व्यावसायिक	गैर कृषि	३९८.८	०-१२-२-०.७
९५	३	नयागाउँ	१	१५	९७	०९११५०५	व्यावसायिक	गैर कृषि	५१०.५	१-०-०-०.९
९६	३	नयागाउँ	१	१५	९८	०९११५०५	व्यावसायिक	गैर कृषि	३२३.७	०-१०-०-२.९
९७	३	नयागाउँ	१	१५	९९	०९११५०५	व्यावसायिक	गैर कृषि	४१०.३	०-१२-३-२.४
९८	३	नयागाउँ	१	१५	१००	०९११५०५	व्यावसायिक	गैर कृषि	९५३.२	१-१३-३-३.७
९९	३	नयागाउँ	१	१५	१०३	०९११५०५	व्यावसायिक	गैर कृषि	१५८.८	०-४-३-३.९
१००	३	नयागाउँ	१	१५	१०४	०९११५०५	व्यावसायिक	गैर कृषि	७१.३	०-२-०-३.९
१०१	३	नयागाउँ	१	१५	१०५	०९११५०५	व्यावसायिक	गैर कृषि	२३२.४	०-७-१-०.९
१०२	३	नयागाउँ	१	१५	१०७	०९११५०५	आवास	गैर कृषि	३३.२	०-१-०-०.७
१०३	३	नयागाउँ	१	१५	१०८	०९११५०६	आवास	गैर कृषि	२८४७.३	५-९-२-०.८
१०४	३	नयागाउँ	१	१५	१०८	०९११५०५	आवास	गैर कृषि	१४६२.३	२-१३-३-३.८
१०५	३	नयागाउँ	१	१५	१०९	०९११५०५	आवास	गैर कृषि	५३८.९	१-०-३-३.२
१०६	३	नयागाउँ	१	१५	११०	०९११५०५	व्यावसायिक	गैर कृषि	१६०.६	०-५-०-०.८
१०७	३	नयागाउँ	१	१५	१११	०९११५०५	व्यावसायिक	गैर कृषि	१८२.१	०-५-२-३.७
१०८	३	नयागाउँ	१	१५	११३	०९११५०५	व्यावसायिक	गैर कृषि	७१०.६	१-६-१-१.६
१०९	३	नयागाउँ	१	१५	११५	०९११५०५	व्यावसायिक	गैर कृषि	८९.४	०-२-३-१
११०	३	नयागाउँ	१	१५	११७	०९११५०५	व्यावसायिक	गैर कृषि	४४६.५	०-१४-०-०.७
१११	३	नयागाउँ	१	१५	१२०	०९११५०५	आवास	गैर कृषि	७०८.३	१-६-१-०.४
११२	३	नयागाउँ	१	१५	१२०	०९११५०६	आवास	गैर कृषि	९०.०	०-२-३-१.३
११३	३	नयागाउँ	१	१५	१२१	०९११५०५	आवास	गैर कृषि	२४४.३	०-७-२-२.९
११४	३	नयागाउँ	१	१५	१२१	०९११५०६	आवास	गैर कृषि	३७७.२	०-११-३-१.८
११५	३	नयागाउँ	१	१५	१२२	०९११५०५	आवास	गैर कृषि	६५४.४	१-४-२-१.३
११६	३	नयागाउँ	१	१५	१२४	०९११५०५	आवास	गैर कृषि	९६७.९	१-१४-१-३
११७	३	नयागाउँ	१	१५	१२४	०९११५०६	आवास	गैर कृषि	४०८.२	०-१२-३-१.४
११८	३	नयागाउँ	१	१५	१२५	०९११५४५	कृषि	कृषि	४४१.४	०-१३-३-२.१
११९	३	नयागाउँ	१	१५	१२५	०९११५४६	आवास	गैर कृषि	५४७.२	१-१-०-३.३
१२०	३	नयागाउँ	१	१५	१२५	०९११५०५	आवास	गैर कृषि	३८७.४	०-१२-०-२.९
१२१	३	नयागाउँ	१	१५	१२५	०९११५०६	आवास	गैर कृषि	२५४.४	०-७-३-४
१२२	३	नयागाउँ	१	१५	१२६	०९११५०५	कृषि	कृषि	४३७.४	०-१३-३-०.१
१२३	३	नयागाउँ	१	१५	१२६	०९११५०६	कृषि	कृषि	८०५.३	१-९-१-१.२
१२४	३	नयागाउँ	१	१५	१२७	०९११५०६	कृषि	कृषि	९९९.१	१-१५-१-२.८
१२५	३	नयागाउँ	१	१५	१२८	०९११५०६	कृषि	कृषि	११६३.०	२-४-२-१.२
१२६	३	नयागाउँ	१	१५	१२९	०९११५०६	कृषि	कृषि	११९२.६	२-५-२-०.१
१२७	३	नयागाउँ	१	१५	१३०	०९११५०६	कृषि	कृषि	१६६६.८	३-४-१-२.७
१२८	३	नयागाउँ	१	१५	१३२	०९११५०६	कृषि	कृषि	१६३५.४	३-३-१-२.९
१२९	३	नयागाउँ	१	१५	१३३	०९११५०६	कृषि	कृषि	२०२४.९	३-१५-२-२.९
१३०	३	नयागाउँ	१	१५	१३५	०९११५०६	आवास	गैर कृषि	३६६.२	०-११-२-०.३
१३१	३	नयागाउँ	१	१५	१३६	०९११५०६	आवास	गैर कृषि	४६४.९	०-१४-२-१.९
१३२	३	नयागाउँ	१	१५	१३७	०९११५०६	आवास	गैर कृषि	१४९२.३	२-१४-३-२.९
१३३	३	नयागाउँ	१	१५	१३९	०९११५०६	आवास	गैर कृषि	८७३.७	१-११-१-३.६
१३४	३	नयागाउँ	१	१५	१४०	०९११५०६	आवास	गैर कृषि	१९२.२	०-६-०-०.७
१३५	३	नयागाउँ	१	१५	१४१	०९११५०६	आवास	गैर कृषि	२५२.५	०-७-३-३
१३६	३	नयागाउँ	१	१५	१४२	०९११५०६	आवास	गैर कृषि	३००.६	०-९-१-३.२
१३७	३	नयागाउँ	१	१५	१४३	०९११५०६	आवास	गैर कृषि	९३६.६	१-१३-१-३.३

क्र.सं.	पालिका वडा	साविक गाविस	गाविस वडा	गाविस कोड	कित्ता नं.	ग्रिड नं.	भू-उपयोग वर्ग	कृषि/ गैर कृषि	क्षेत्रफल (वर्ग मि.)	क्षेत्रफल (रो.आ.पै.दा.)
१३८	३	नयागाउँ	१	१५	१४४	०९११५०६	आवास	गैर कृषि	१०७४.१	२-१-३-०.५
१३९	३	नयागाउँ	१	१५	१४४	०९११५०६	आवास	गैर कृषि	५२१.२	१-०-१-२.२
१४०	३	नयागाउँ	१	१५	१४५	०९११५०६	आवास	गैर कृषि	४४२.०	०-१३-३-२.४
१४१	३	नयागाउँ	१	१५	१४६	०९११५०६	आवास	गैर कृषि	११५७.७	२-४-१-२.५
१४२	३	नयागाउँ	१	१५	१४८	०९११५०६	आवास	गैर कृषि	५२८.८	१-०-२-२.१
१४३	३	नयागाउँ	१	१५	१४९	०९११५०६	कृषि	कृषि	७४६.४	१-७-१-३.६
१४४	३	नयागाउँ	१	१५	१५०	०९११५०६	कृषि	कृषि	२९६.९	०-९-१-१.४
१४५	३	नयागाउँ	१	१५	१५१	०९११४६४	वन	गैर कृषि	४२९१४९.०	८४३-८-२-१.७
१४६	३	नयागाउँ	१	१५	१५१	०९११४२४	वन	गैर कृषि	२५७०४२.४	५०५-३-३-२.४
१४७	३	नयागाउँ	१	१५	१५१	०९११४२५	वन	गैर कृषि	४१६३७.८	८१-१३-१-४
१४८	३	नयागाउँ	१	१५	१५२	०९११४६४	कृषि	कृषि	१३८४.६	२-११-२-०.७
१४९	३	नयागाउँ	१	१५	१५३	०९११४६४	सार्वजनिक उपयोग	गैर कृषि	४२८७.४	८-६-३-१.४
१५०	३	नयागाउँ	१	१५	१५५	०९११४६४	कृषि	कृषि	१२८३.७	२-८-१-२
१५१	३	नयागाउँ	१	१५	१५६	०९११४६४	कृषि	कृषि	७९०.०	१-८-३-१.५
१५२	३	नयागाउँ	१	१५	१५७	०९११४६४	कृषि	कृषि	१०३२७.५	२०-४-३-०.७
१५३	३	नयागाउँ	१	१५	१५८	०९११४६४	कृषि	कृषि	८१९.३	१-९-३-०.३
१५४	३	नयागाउँ	१	१५	१५८	०९११४६५	कृषि	कृषि	६६०.७	१-४-३-०.५
१५५	३	नयागाउँ	१	१५	१५९	०९११४६४	कृषि	कृषि	३३०१.५	६-७-३-१.३
१५६	३	नयागाउँ	१	१५	१५९	०९११४६५	कृषि	कृषि	४५७.७	०-१४-१-२.३
१५७	३	नयागाउँ	१	१५	१६१	०९११४६४	कृषि	कृषि	५०६८.३	९-१५-१-२.३
१५८	३	नयागाउँ	१	१५	१६१	०९११४६५	कृषि	कृषि	१४२.४	०-४-१-३.६
१५९	३	नयागाउँ	१	१५	१६३	०९११४६४	आवास	गैर कृषि	१०७०.७	२-१-२-२.८
१६०	३	नयागाउँ	१	१५	१६४	०९११४६४	आवास	गैर कृषि	१७७३.७	३-७-३-०.५
१६१	३	नयागाउँ	१	१५	१६४	०९११४६५	आवास	गैर कृषि	३०४.४	०-९-२-१.२
१६२	३	नयागाउँ	१	१५	१६४	०९११४६४	कृषि	कृषि	१३५४.५	२-१०-२-१.६
१६३	३	नयागाउँ	१	१५	१६५	०९११४६४	आवास	गैर कृषि	२३७४.१	४-१०-२-२.६
१६४	३	नयागाउँ	१	१५	१६५	०९११४६४	कृषि	कृषि	११२८.९	२-३-२-०.१
१६५	३	नयागाउँ	१	१५	१६७	०९११४६४	नदी, ताल तथा सिमसार	गैर कृषि	७७०.३	१-८-०-३.६
१६६	३	नयागाउँ	१	१५	१६७	०९११४६५	नदी, ताल तथा सिमसार	गैर कृषि	२६६९.९	५-३-३-३.५
१६७	३	नयागाउँ	१	१५	१६८	०९११४६४	आवास	गैर कृषि	९२०.४	१-१२-३-३.१
१६८	३	नयागाउँ	१	१५	१६९	०९११४६४	कृषि	कृषि	२३१४.८	४-८-३-०.८
१६९	३	नयागाउँ	१	१५	१७०	०९११४६४	कृषि	कृषि	४६२५.९	९-१-१-३.७
१७०	३	नयागाउँ	१	१५	१७०	०९११४६५	कृषि	कृषि	९४१.९	१-१३-२-२
१७१	३	नयागाउँ	१	१५	१७२	०९११४६४	कृषि	कृषि	१३६०.२	२-१०-३-०.४
१७२	३	नयागाउँ	१	१५	१७३	०९११४६४	कृषि	कृषि	१०५९.०	२-१-१-०.९
१७३	३	नयागाउँ	१	१५	१७४	०९११४६४	कृषि	कृषि	१२२०.७	२-६-१-२.२
१७४	३	नयागाउँ	१	१५	१७५	०९११४६४	कृषि	कृषि	१७९७.२	३-८-२-०.३
१७५	३	नयागाउँ	१	१५	१७७	०९११४६४	कृषि	कृषि	१०३४.६	२-०-२-०.६
१७६	३	नयागाउँ	१	१५	१७८	०९११४६४	आवास	गैर कृषि	५६.६	०-१-३-०.५
१७७	३	नयागाउँ	१	१५	१७८	०९११४६४	कृषि	कृषि	४४१०.५	८-१०-२-३.३
१७८	३	नयागाउँ	१	१५	१७९	०९११४६४	आवास	गैर कृषि	१५५.९	०-४-३-२.५
१७९	३	नयागाउँ	१	१५	१७९	०९११४६४	कृषि	कृषि	६५७२.९	१२-१४-२-३.४
१८०	३	नयागाउँ	१	१५	१८०	०९११४६४	आवास	गैर कृषि	७४०.०	१-७-१-०.४
१८१	३	नयागाउँ	१	१५	१८०	०९११४६४	कृषि	कृषि	४३०३.३	८-७-१-१.४
१८२	३	नयागाउँ	१	१५	१८१	०९११४६४	आवास	गैर कृषि	८१२.६	१-९-२-०.९
१८३	३	नयागाउँ	१	१५	१८४	०९११४६४	कृषि	कृषि	७२४०.१	१४-३-२-३.२
१८४	३	नयागाउँ	१	१५	१८५	०९११४६४	कृषि	कृषि	४७४१.९	९-५-०-२.१

क्र.सं.	पालिका वडा	साविक गाविस	गाविस वडा	गाविस कोड	कित्ता नं.	ग्रिड नं.	भू-उपयोग वर्ग	कृषि/ गैर कृषि	क्षेत्रफल (वर्ग मि.)	क्षेत्रफल (रो.आ.पै.दा.)
१८५	३	नयागाउँ	१	१५	१८६	०९११४६४	सार्वजनिक उपयोग	गैर कृषि	१०६२.५	२-१-१-२.६
१८६	३	नयागाउँ	१	१५	१८७	०९११४६४	कृषि	कृषि	६७९.२	१-५-१-१.८
१८७	३	नयागाउँ	१	१५	१८८	०९११४६४	कृषि	कृषि	२०८४.१	४-१-२-०.७
१८८	३	नयागाउँ	१	१५	१८९	०९११४६४	कृषि	कृषि	१४३०.२	२-१२-३-३.७
१८९	३	नयागाउँ	१	१५	१९०	०९११४६४	कृषि	कृषि	१३२३.१	२-९-२-१.८
१९०	३	नयागाउँ	१	१५	१९१	०९११४६४	कृषि	कृषि	७४१.७	१-७-१-१.२
१९१	३	नयागाउँ	१	१५	१९२	०९११४६४	कृषि	कृषि	९२४.९	१-१३-०-१.४
१९२	३	नयागाउँ	१	१५	१९३	०९११४६४	कृषि	कृषि	१२६७.०	२-७-३-१.६
१९३	३	नयागाउँ	१	१५	१९४	०९११४६४	कृषि	कृषि	४४५३.६	८-१२-०-१
१९४	३	नयागाउँ	१	१५	१९६	०९११४६४	कृषि	कृषि	४७३.७	०-१४-३-२.४
१९५	३	नयागाउँ	१	१५	१९७	०९११४६४	कृषि	कृषि	२५८०.७	५-१-०-२.६
१९६	३	नयागाउँ	१	१५	१९८	०९११४६४	कृषि	कृषि	४३७२.९	८-९-२-०.४
१९७	३	नयागाउँ	१	१५	१९९	०९११४६४	कृषि	कृषि	१८८६.८	३-११-१-१.४
१९८	३	नयागाउँ	१	१५	२००	०९११४६४	कृषि	कृषि	१५९८.५	३-२-१-०.४
१९९	३	नयागाउँ	१	१५	२०१	०९११४६४	कृषि	कृषि	२३१६.४	४-८-३-१.६
२००	३	नयागाउँ	१	१५	२०२	०९११४६४	कृषि	कृषि	१४११.५	२-१२-१-२.२
२०१	३	नयागाउँ	१	१५	२०३	०९११४६४	कृषि	कृषि	४३९३.५	८-१०-०-२.८
२०२	३	नयागाउँ	१	१५	२०४	०९११४६४	कृषि	कृषि	२२५०.६	४-६-३-०.५
२०३	३	नयागाउँ	१	१५	२०५	०९११४६४	कृषि	कृषि	१७९६.२	३-८-१-३.८
२०४	३	नयागाउँ	१	१५	२०६	०९११४६४	कृषि	कृषि	२६८९.६	५-४-२-१.४
२०५	३	नयागाउँ	१	१५	२०८	०९११४६४	कृषि	कृषि	४८२३.९	९-७-२-३.३
२०६	३	नयागाउँ	१	१५	२०९	०९११४६४	कृषि	कृषि	३१४६.६	६-२-३-३.३
२०७	३	नयागाउँ	१	१५	२१०	०९११४६४	कृषि	कृषि	१०८२.४	२-२-०-०.६
२०८	३	नयागाउँ	१	१५	२११	०९११४६४	कृषि	कृषि	२९१.४	०-९-०-२.६
२०९	३	नयागाउँ	१	१५	२१२	०९११४६४	कृषि	कृषि	१८६१.५	३-१०-२-०.७
२१०	३	नयागाउँ	१	१५	२१३	०९११४६४	कृषि	कृषि	१०४१.४	२-०-३-०
२११	३	नयागाउँ	१	१५	२१३	०९११४६५	कृषि	कृषि	१०२४.१	२-०-०-३.३
२१२	३	नयागाउँ	१	१५	२१४	०९११४६४	कृषि	कृषि	१५७०.२	३-१-१-२.१
२१३	३	नयागाउँ	१	१५	२१४	०९११४६५	कृषि	कृषि	२१७.५	०-६-३-१.४
२१४	३	नयागाउँ	१	१५	२१५	०९११४६५	कृषि	कृषि	१२०९.६	२-६-०-०.७
२१५	३	नयागाउँ	१	१५	२१६	०९११४६५	कृषि	कृषि	२२६६.६	४-७-१-०.५
२१६	३	नयागाउँ	१	१५	२१७	०९११४६५	कृषि	कृषि	२२.१	०-७-०-१.३
२१७	३	नयागाउँ	१	१५	२१८	०९११५०५	व्यावसायिक	गैर कृषि	५८.०	०-१-३-१.२
२१८	३	नयागाउँ	१	१५	२१९	०९११४६५	कृषि	कृषि	२०७५.९	४-१-१-०.६
२१९	३	नयागाउँ	१	१५	२२३	०९११४६५	कृषि	कृषि	१९०८.६	३-१२-०-०.४
२२०	३	नयागाउँ	१	१५	२२४	०९११४६५	कृषि	कृषि	११९८.३	२-५-२-३
२२१	३	नयागाउँ	१	१५	२२५	०९११४६५	कृषि	कृषि	९०७.२	१-१२-२-०.५
२२२	३	नयागाउँ	१	१५	२२६	०९११४६५	कृषि	कृषि	१०२०.७	२-०-०-१.६
२२३	३	नयागाउँ	१	१५	२२७	०९११४६५	कृषि	कृषि	३१३.९	०-९-३-१.९
२२४	३	नयागाउँ	१	१५	२२८	०९११४६५	कृषि	कृषि	२०७७.४	४-१-१-१.३
२२५	३	नयागाउँ	१	१५	२३०	०९११४६५	कृषि	कृषि	२४५८.४	४-१३-१-१.१
२२६	३	नयागाउँ	१	१५	२३१	०९११४६५	आवास	गैर कृषि	२२३५.१	४-६-१-०.७
२२७	३	नयागाउँ	१	१५	२३१	०९११४६५	कृषि	कृषि	२३७६.०	४-१०-२-३.६
२२८	३	नयागाउँ	१	१५	२३२	०९११४६५	कृषि	कृषि	११२०.८	२-३-०-४
२२९	३	नयागाउँ	१	१५	२३३	०९११४६५	कृषि	कृषि	१५७७.२	३-१-२-१.६
२३०	३	नयागाउँ	१	१५	२३४	०९११४६५	कृषि	कृषि	४००.६	०-१२-२-१.६
२३१	३	नयागाउँ	१	१५	२३५	०९११४६५	कृषि	कृषि	४१४.०	०-१३-०-०.३

क्र.सं.	पालिका वडा	साविक गाविस	गाविस वडा	गाविस कोड	कित्ता नं.	ग्रिड नं.	भू-उपयोग वर्ग	कृषि/ गैर कृषि	क्षेत्रफल (वर्ग मि.)	क्षेत्रफल (रो.आ.पै.दा.)
२३२	३	नयागाउँ	१	१५	२३६	०९११४६५	कृषि	कृषि	४१८.९	०-१३-०-२.८
२३३	३	नयागाउँ	१	१५	२३७	०९११४६५	कृषि	कृषि	४८७.३	०-१५-१-१.२
२३४	३	नयागाउँ	१	१५	२३८	०९११४६५	कृषि	कृषि	१४९७.८	२-१५-०-१.७
२३५	३	नयागाउँ	१	१५	२३९	०९११४६५	कृषि	कृषि	२१९१.६	४-४-३-२.८
२३६	३	नयागाउँ	१	१५	२४०	०९११४६५	कृषि	कृषि	१४७०.८	२-१४-१-०.१
२३७	३	नयागाउँ	१	१५	२४१	०९११४६५	कृषि	कृषि	७६५.१	१-८-०-१
२३८	३	नयागाउँ	१	१५	२४२	०९११४६५	कृषि	कृषि	१७४६.३	३-६-३-२.७
२३९	३	नयागाउँ	१	१५	२४३	०९११४६५	आवास	गैर कृषि	१३३९.४	२-१०-०-२
२४०	३	नयागाउँ	१	१५	२४४	०९११४६५	आवास	गैर कृषि	५३५.७	१-०-३-१.६
२४१	३	नयागाउँ	१	१५	२४५	०९११४६५	आवास	गैर कृषि	३९९.३	०-१२-२-०.९
२४२	३	नयागाउँ	१	१५	२४६	०९११४६५	कृषि	कृषि	१४९५.०	२-१५-०-०.३
२४३	३	नयागाउँ	१	१५	२४७	०९११४६५	कृषि	कृषि	२५०४.१	४-१४-३-०.१
२४४	३	नयागाउँ	१	१५	२४७	०९११५०६	आवास	गैर कृषि	२४१.२	०-७-२-१.४
२४५	३	नयागाउँ	१	१५	२४८	०९११४६५	कृषि	कृषि	१२७९.९	२-८-१-०
२४६	३	नयागाउँ	१	१५	२४९	०९११४६५	आवास	गैर कृषि	६४९.६	१-४-१-२.९
२४७	३	नयागाउँ	१	१५	२५०	०९११४६५	आवास	गैर कृषि	४६७.७	०-१४-२-३.३
२४८	३	नयागाउँ	१	१५	२५१	०९११४६५	आवास	गैर कृषि	२२१४.२	४-५-२-२.२
२४९	३	नयागाउँ	१	१५	२५१	०९११४६५	कृषि	कृषि	६३८.७	१-४-०-१.४
२५०	३	नयागाउँ	१	१५	२५३	०९११४६५	आवास	गैर कृषि	६९८.७	१-५-३-३.६
२५१	३	नयागाउँ	१	१५	२५४	०९११४६५	आवास	गैर कृषि	२१६.६	०-६-३-१
२५२	३	नयागाउँ	१	१५	२५६	०९११४६५	कृषि	कृषि	३७.६	०-१-०-२.९
२५३	३	नयागाउँ	१	१५	२५७	०९११४६५	कृषि	कृषि	९२.१	०-२-३-२.३
२५४	३	नयागाउँ	१	१५	२५८	०९११४६५	आवास	गैर कृषि	११३२.९	२-३-२-२.१
२५५	३	नयागाउँ	१	१५	२५८	०९११४६५	कृषि	कृषि	१३३७.०	२-१०-०-०.८
२५६	३	नयागाउँ	१	१५	२५९	०९११४६५	आवास	गैर कृषि	१६९५.७	३-५-१-१.३
२५७	३	नयागाउँ	१	१५	२५९	०९११४६५	कृषि	कृषि	५९६.७	१-२-३-०.३
२५८	३	नयागाउँ	१	१५	२६०	०९११४६५	सार्वजनिक उपयोग	गैर कृषि	९२६.६	१-१३-०-२.३
२५९	३	नयागाउँ	१	१५	२६३	०९११४६५	कृषि	कृषि	८७८.२	१-११-२-१.९
२६०	३	नयागाउँ	१	१५	२६४	०९११४६५	कृषि	कृषि	११९८.२	२-५-२-२.९
२६१	३	नयागाउँ	१	१५	२६६	०९११४६५	कृषि	कृषि	१६८२.२	३-४-३-२.५
२६२	३	नयागाउँ	१	१५	२६७	०९११४६५	कृषि	कृषि	२१३९.७	४-३-१-०.७
२६३	३	नयागाउँ	१	१५	२७०	०९११४६५	कृषि	कृषि	२७८०.२	५-७-१-३
२६४	३	नयागाउँ	१	१५	२७१	०९११४६५	सार्वजनिक उपयोग	गैर कृषि	२४४८.७	४-१३-०-०.२
२६५	३	नयागाउँ	१	१५	२७२	०९११४६५	सार्वजनिक उपयोग	गैर कृषि	४२२.६	०-१३-१-०.६
२६६	३	नयागाउँ	१	१५	२७४	०९११४६५	आवास	गैर कृषि	५५५.१	१-१-१-३.३
२६७	३	नयागाउँ	१	१५	२७६	०९११४६५	आवास	गैर कृषि	४०.०	०-१-१-०.१
२६८	३	नयागाउँ	१	१५	२७८	०९११४६५	सार्वजनिक उपयोग	गैर कृषि	३०८९.९	६-१-०-२.८
२६९	३	नयागाउँ	१	१५	२७९	०९११४६५	कृषि	कृषि	१५४.४	०-४-३-१.७
२७०	३	नयागाउँ	१	१५	२८०	०९११४६५	व्यावसायिक	गैर कृषि	८०६.२	१-९-१-१.७
२७१	३	नयागाउँ	१	१५	२८१	०९११४६५	व्यावसायिक	गैर कृषि	२०३.२	०-६-१-२.३
२७२	३	नयागाउँ	१	१५	२८२	०९११४६५	सार्वजनिक उपयोग	गैर कृषि	६०४.७	१-३-०-०.३
२७३	३	नयागाउँ	१	१५	२८३	०९११४६५	सार्वजनिक उपयोग	गैर कृषि	१३३१.२	२-९-३-१.९
२७४	३	नयागाउँ	१	१५	२८५	०९११४६५	व्यावसायिक	गैर कृषि	७१०.८	१-६-१-१.७
२७५	३	नयागाउँ	१	१५	२८८	०९११४६५	व्यावसायिक	गैर कृषि	११४५.२	२-४-०-०.३
२७६	३	नयागाउँ	१	१५	२९१	०९११४६५	आवास	गैर कृषि	५५७.०	१-१-२-०.३
२७७	३	नयागाउँ	१	१५	२९२	०९११४६५	आवास	गैर कृषि	२९८.३	०-९-१-२.१
२७८	३	नयागाउँ	१	१५	२९३	०९११४६५	आवास	गैर कृषि	४७४.०	०-१४-३-२.५

क्र.सं.	पालिका वडा	साविक गाविस	गाविस वडा	गाविस कोड	कित्ता नं.	ग्रिड नं.	भू-उपयोग वर्ग	कृषि/ गैर कृषि	क्षेत्रफल (वर्ग मि.)	क्षेत्रफल (रो.आ.पै.दा.)
२७९	३	नयागाउँ	१	१५	२९४	०९११४६५	आवास	गैर कृषि	४८२.०	०-१५-०-२.५
२८०	३	नयागाउँ	१	१५	२९५	०९११४६४	कृषि	कृषि	४५९.४	०-१४-१-३.२
२८१	३	नयागाउँ	१	१५	२९५	०९११४६५	आवास	गैर कृषि	३९०.१	०-१२-१-०.३
२८२	३	नयागाउँ	१	१५	२९६	०९११४६५	आवास	गैर कृषि	५६९.१	१-१-३-२.३
२८३	३	नयागाउँ	१	१५	२९७	०९११४६५	व्यावसायिक	गैर कृषि	३७६.०	०-११-३-१.२
२८४	३	नयागाउँ	१	१५	२९८	०९११४६५	व्यावसायिक	गैर कृषि	४५३.२	०-१४-१-०
२८५	३	नयागाउँ	१	१५	३०१	०९११४६५	आवास	गैर कृषि	३६८.४	०-११-२-१.४
२८६	३	नयागाउँ	१	१५	३०२	०९११४६५	आवास	गैर कृषि	२५१.५	०-७-३-२.६
२८७	३	नयागाउँ	१	१५	३०३	०९११४६५	आवास	गैर कृषि	४००.१	०-१२-२-१.४
२८८	३	नयागाउँ	१	१५	३०४	०९११४६५	आवास	गैर कृषि	४६६.२	०-१४-२-२.६
२८९	३	नयागाउँ	१	१५	३०५	०९११४६५	व्यावसायिक	गैर कृषि	२२८.६	०-७-०-३.१
२९०	३	नयागाउँ	१	१५	३०६	०९११४६५	व्यावसायिक	गैर कृषि	९१४.०	१-१२-२-३.९
२९१	३	नयागाउँ	१	१५	३०८	०९११४६५	व्यावसायिक	गैर कृषि	५७९.३	१-२-०-३.५
२९२	३	नयागाउँ	१	१५	३०९	०९११४६५	व्यावसायिक	गैर कृषि	३८९.२	०-१२-०-३.८
२९३	३	नयागाउँ	१	१५	३१०	०९११४६५	व्यावसायिक	गैर कृषि	२२०.०	०-६-३-२.७
२९४	३	नयागाउँ	१	१५	३११	०९११४६५	व्यावसायिक	गैर कृषि	२९०.७	०-९-०-२.३
२९५	३	नयागाउँ	१	१५	३१२	०९११४६५	व्यावसायिक	गैर कृषि	६७१.९	१-५-०-२.१
२९६	३	नयागाउँ	१	१५	३१३	०९११४६५	व्यावसायिक	गैर कृषि	८२६.५	१-९-३-३.९
२९७	३	नयागाउँ	१	१५	३१५	०९११४६५	आवास	गैर कृषि	५०१.५	०-१५-३-०.४
२९८	३	नयागाउँ	१	१५	३१६	०९११४६५	आवास	गैर कृषि	३२७.०	०-१०-१-०.६
२९९	३	नयागाउँ	१	१५	३१७	०९११४६५	आवास	गैर कृषि	२७३.९	०-८-२-१.८
३००	३	नयागाउँ	१	१५	३१८	०९११४६५	आवास	गैर कृषि	६९८.७	१-५-३-३.६
३०१	३	नयागाउँ	१	१५	३१९	०९११४६५	आवास	गैर कृषि	५३६.७	१-०-३-२.१
३०२	३	नयागाउँ	१	१५	३२०	०९११४६५	आवास	गैर कृषि	९७१.७	१-१४-२-०.९
३०३	३	नयागाउँ	१	१५	३२१	०९११४६५	आवास	गैर कृषि	१०७७.२	२-१-३-२
३०४	३	नयागाउँ	१	१५	३२२	०९११४६५	आवास	गैर कृषि	२५८.६	०-८-०-२.१
३०५	३	नयागाउँ	१	१५	३२३	०९११४६५	आवास	गैर कृषि	२६६.१	०-८-१-१.९
३०६	३	नयागाउँ	१	१५	३२५	०९११४६५	आवास	गैर कृषि	८२५.०	१-९-३-३.१
३०७	३	नयागाउँ	१	१५	३२७	०९११४६५	आवास	गैर कृषि	७३६.२	१-७-०-२.४
३०८	३	नयागाउँ	१	१५	३२८	०९११४६५	आवास	गैर कृषि	४७४.२	०-१४-३-२.६
३०९	३	नयागाउँ	१	१५	३३०	०९११४६५	व्यावसायिक	गैर कृषि	७५४.८	१-७-२-३.८
३१०	३	नयागाउँ	१	१५	३३१	०९११४६५	व्यावसायिक	गैर कृषि	२७९.३	०-८-३-०.६
३११	३	नयागाउँ	१	१५	३३२	०९११४६५	व्यावसायिक	गैर कृषि	६१२.१	१-३-१-०
३१२	३	नयागाउँ	१	१५	३३३	०९११४६५	व्यावसायिक	गैर कृषि	२६२६.९	५-२-२-१.९
३१३	३	नयागाउँ	१	१५	३३७	०९११५०५	व्यावसायिक	गैर कृषि	४४०.३	०-१३-३-१.६
३१४	३	नयागाउँ	१	१५	३४०	०९११४६५	व्यावसायिक	गैर कृषि	२१२.८	०-६-२-३.१
३१५	३	नयागाउँ	१	१५	३४४	०९११४६५	व्यावसायिक	गैर कृषि	२८९.३	०-९-०-१.६
३१६	३	नयागाउँ	१	१५	३४६	०९११४६५	आवास	गैर कृषि	८८०.६	१-११-२-३.१
३१७	३	नयागाउँ	१	१५	३५३	०९११४६५	व्यावसायिक	गैर कृषि	७१३.६	१-६-१-३.१
३१८	३	नयागाउँ	१	१५	३५४	०९११४६५	व्यावसायिक	गैर कृषि	९९८.७	१-१५-१-२.५
३१९	३	नयागाउँ	१	१५	३५६	०९११४६५	व्यावसायिक	गैर कृषि	६१२.२	१-३-१-०.१
३२०	३	नयागाउँ	१	१५	३६३	०९११४६५	व्यावसायिक	गैर कृषि	६०७.४	१-३-०-१.७
३२१	३	नयागाउँ	१	१५	३६४	०९११४६५	व्यावसायिक	गैर कृषि	६५१.६	१-४-१-३.९
३२२	३	नयागाउँ	१	१५	३६५	०९११४६५	व्यावसायिक	गैर कृषि	४८३.८	०-१५-०-३.४
३२३	३	नयागाउँ	१	१५	३७०	०९११४६५	व्यावसायिक	गैर कृषि	६९४.७	१-५-३-१.५
३२४	३	नयागाउँ	१	१५	३७४	०९११४६५	व्यावसायिक	गैर कृषि	४०४.९	०-१२-२-३.८
३२५	३	नयागाउँ	१	१५	३७६	०९११४६५	व्यावसायिक	गैर कृषि	६९१.४	१-५-२-३.९

क्र.सं.	पालिका वडा	साविक गाविस	गाविस वडा	गाविस कोड	कित्ता नं.	ग्रिड नं.	भू-उपयोग वर्ग	कृषि/ गैर कृषि	क्षेत्रफल (वर्ग मि.)	क्षेत्रफल (रो.आ.पै.दा.)
३२६	३	नयागाउँ	१	१५	३८०	०९११४६५	आवास	गैर कृषि	४३१९.५	८-७-३-१.५
३२७	३	नयागाउँ	१	१५	३८२	०९११४६५	आवास	गैर कृषि	३४३५.५	६-१२-०-०.७
३२८	३	नयागाउँ	१	१५	३८३	०९११४६५	आवास	गैर कृषि	६६३.१	१-४-३-१.७
३२९	३	नयागाउँ	१	१५	३८४	०९११४६५	आवास	गैर कृषि	३७९.९	०-११-३-३.२
३३०	३	नयागाउँ	१	१५	३८५	०९११४६५	आवास	गैर कृषि	१७१४.८	३-५-३-२.९
३३१	३	नयागाउँ	१	१५	३८८	०९११४६५	आवास	गैर कृषि	२१७२.८	४-४-१-१.३
३३२	३	नयागाउँ	१	१५	३८९	०९११४६५	आवास	गैर कृषि	९९४.७	१-१५-१-०.५
३३३	३	नयागाउँ	१	१५	३९०	०९११४६५	सार्वजनिक उपयोग	गैर कृषि	१२२.८	०-३-३-१.८
३३४	३	नयागाउँ	१	१५	३९५	०९११४६५	सार्वजनिक उपयोग	गैर कृषि	१३४२.३	२-१०-०-३.४
३३५	३	नयागाउँ	१	१५	३९६	०९११४६५	व्यावसायिक	गैर कृषि	१६९.७	०-५-१-१.४
३३६	३	नयागाउँ	१	१५	४००	०९११४६५	आवास	गैर कृषि	२१३.०	०-६-२-३.२
३३७	३	नयागाउँ	१	१५	४०१	०९११४६५	आवास	गैर कृषि	१२७.३	०-४-०-०.१
३३८	३	नयागाउँ	१	१५	४०२	०९११४६५	आवास	गैर कृषि	१५०.९	०-४-२-३.९
३३९	३	नयागाउँ	१	१५	४०३	०९११४६५	आवास	गैर कृषि	२९६.५	०-९-१-१.२
३४०	३	नयागाउँ	१	१५	४०४	०९११४६५	आवास	गैर कृषि	४५७.३	०-१४-१-२.१
३४१	३	नयागाउँ	१	१५	४०५	०९११४६५	आवास	गैर कृषि	७०८.८	१-६-१-०.७
३४२	३	नयागाउँ	१	१५	४०८	०९११४६५	आवास	गैर कृषि	२६२३.८	५-२-२-०.३
३४३	३	नयागाउँ	१	१५	४०९	०९११४६५	आवास	गैर कृषि	२७२१.५	५-५-२-१.४
३४४	३	नयागाउँ	१	१५	४११	०९११४६५	कृषि	कृषि	४६०.७	०-१४-१-३.८
३४५	३	नयागाउँ	१	१५	४१२	०९११४६५	आवास	गैर कृषि	२४५४.३	४-१३-०-३
३४६	३	नयागाउँ	१	१५	४१३	०९११४६५	व्यावसायिक	गैर कृषि	१९७.०	०-६-०-३.१
३४७	३	नयागाउँ	१	१५	४१४	०९११४६५	व्यावसायिक	गैर कृषि	३७९.२	०-११-३-२.८
३४८	३	नयागाउँ	१	१५	४१६	०९११४६५	आवास	गैर कृषि	१३१०.६	२-९-०-३.५
३४९	३	नयागाउँ	१	१५	४१७	०९११४६५	व्यावसायिक	गैर कृषि	१०९.२	०-३-१-२.९
३५०	३	नयागाउँ	१	१५	४१८	०९११४६५	व्यावसायिक	गैर कृषि	१७३.०	०-५-१-३
३५१	३	नयागाउँ	१	१५	४२०	०९११४६५	व्यावसायिक	गैर कृषि	८२२.६	१-९-३-१.९
३५२	३	नयागाउँ	१	१५	४२२	०९११४६५	व्यावसायिक	गैर कृषि	७२७.६	१-६-३-२.१
३५३	३	नयागाउँ	१	१५	४२३	०९११४६५	व्यावसायिक	गैर कृषि	१९०.६	०-५-३-३.९
३५४	३	नयागाउँ	१	१५	४२४	०९११४६५	व्यावसायिक	गैर कृषि	३४४.१	०-१०-३-१.१
३५५	३	नयागाउँ	१	१५	४२५	०९११४६५	व्यावसायिक	गैर कृषि	१६४.२	०-५-०-२.६
३५६	३	नयागाउँ	१	१५	४२७	०९११४६५	आवास	गैर कृषि	१३२६.५	२-९-२-३.५
३५७	३	नयागाउँ	१	१५	४२८	०९११४६५	नदी, ताल तथा सिमसार	गैर कृषि	४६५०.०	९-२-०-३.८
३५८	३	नयागाउँ	१	१५	४३२	०९११४६५	व्यावसायिक	गैर कृषि	१४२९.२	२-१२-३-३.२
३५९	३	नयागाउँ	१	१५	४३२	०९११४६५	आवास	गैर कृषि	९४३.१	१-१३-२-२.५
३६०	३	नयागाउँ	१	१५	४३३	०९११४६५	आवास	गैर कृषि	२३७८.५	४-१०-३-०.९
३६१	३	नयागाउँ	१	१५	४३४	०९११४६५	आवास	गैर कृषि	२१४०.४	४-३-१-१
३६२	३	नयागाउँ	१	१५	४३६	०९११४६५	आवास	गैर कृषि	८९४.७	१-१२-०-२.२
३६३	३	नयागाउँ	१	१५	४३९	०९११४६५	व्यावसायिक	गैर कृषि	४११.९	०-१२-३-३.३
३६४	३	नयागाउँ	१	१५	४४१	०९११४६५	व्यावसायिक	गैर कृषि	४००१.२	७-१३-३-१.४
३६५	३	नयागाउँ	१	१५	४५०	०९११४६५	नदी, ताल तथा सिमसार	गैर कृषि	३५७३.०	७-०-१-१.९
३६६	३	नयागाउँ	१	१५	४५४	०९११४६५	व्यावसायिक	गैर कृषि	२२८.१	०-७-०-२.८
३६७	३	नयागाउँ	१	१५	४५५	०९११४६५	व्यावसायिक	गैर कृषि	६५६.९	१-४-२-२.६
३६८	३	नयागाउँ	१	१५	४५६	०९११५०४	कृषि	कृषि	२४७२.५	४-१३-३-०.१
३६९	३	नयागाउँ	१	१५	४५८	०९११५०४	कृषि	कृषि	२१३२.५	४-३-०-१.१
३७०	३	नयागाउँ	१	१५	४५९	०९११५०४	कृषि	कृषि	१८५२.१	३-१०-०-४
३७१	३	नयागाउँ	१	१५	४६०	०९११५०४	कृषि	कृषि	६७८०.९	१३-५-१-०.१
३७२	३	नयागाउँ	१	१५	४६१	०९११५०४	कृषि	कृषि	५८७.६	१-२-१-३.७

क्र.सं.	पालिका वडा	साविक गाविस	गाविस वडा	गाविस कोड	कित्ता नं.	ग्रिड नं.	भू-उपयोग वर्ग	कृषि/ गैर कृषि	क्षेत्रफल (वर्ग मि.)	क्षेत्रफल (रो.आ.पै.दा.)
३७३	३	नयागाउँ	१	१५	४६२	०९११५०४	कृषि	कृषि	१२६७.०	२-७-३-१.५
३७४	३	नयागाउँ	१	१५	४६४	०९११५०४	कृषि	कृषि	१२२०.५	२-६-१-२.१
३७५	३	नयागाउँ	१	१५	४६५	०९११५०४	कृषि	कृषि	११२०.३	२-३-०-३.७
३७६	३	नयागाउँ	१	१५	४६६	०९११५०४	कृषि	कृषि	२५४१.६	४-१५-३-२.९
३७७	३	नयागाउँ	१	१५	४६७	०९११५०४	कृषि	कृषि	३०६७.१	६-०-१-३.३
३७८	३	नयागाउँ	१	१५	४६८	०९११५०४	नदी, ताल तथा सिमसार	गैर कृषि	२६४२.८	५-३-०-१.८
३७९	३	नयागाउँ	१	१५	४६९	०९११५०४	आवास	गैर कृषि	४८३१.५	९-७-३-३.२
३८०	३	नयागाउँ	१	१५	४७०	०९११५०४	नदी, ताल तथा सिमसार	गैर कृषि	३७४.७	०-११-३-०.६
३८१	३	नयागाउँ	१	१५	४७१	०९११५०४	आवास	गैर कृषि	८१५.३	१-९-२-२.३
३८२	३	नयागाउँ	१	१५	४७२	०९११५०४	कृषि	कृषि	२१२०.४	४-२-२-३
३८३	३	नयागाउँ	१	१५	४७३	०९११५०४	आवास	गैर कृषि	७२१.०	१-६-२-२.८
३८४	३	नयागाउँ	१	१५	४७५	०९११५०४	आवास	गैर कृषि	२३७.२	०-७-१-३.४
३८५	३	नयागाउँ	१	१५	४७५	०९११५०४	कृषि	कृषि	१४५२.०	२-१३-२-२.६
३८६	३	नयागाउँ	१	१५	४७६	०९११५०४	कृषि	कृषि	९४८.४	१-१३-३-१.२
३८७	३	नयागाउँ	१	१५	४७७	०९११५०४	कृषि	कृषि	११४०.९	२-३-३-२.१
३८८	३	नयागाउँ	१	१५	४७९	०९११५०४	कृषि	कृषि	१०४४.३	२-०-३-१.५
३८९	३	नयागाउँ	१	१५	४८१	०९११५४५	कृषि	कृषि	४११.३	०-१२-३-३
३९०	३	नयागाउँ	१	१५	४८२	०९११५४५	कृषि	कृषि	१६०५.९	३-२-२-०.१
३९१	३	नयागाउँ	१	१५	४८२	०९११५४६	कृषि	कृषि	९६६.९	१-१४-१-२.६
३९२	३	नयागाउँ	१	१५	४८३	०९११५४६	कृषि	कृषि	८१.१	०-२-२-०.८
३९३	३	नयागाउँ	१	१५	४८३	०९११५०४	कृषि	कृषि	२०४९.१	४-०-१-३.१
३९४	३	नयागाउँ	१	१५	४८४	०९११५४६	कृषि	कृषि	५१७.८	१-०-१-०.६
३९५	३	नयागाउँ	१	१५	४८५	०९११५४६	आवास	गैर कृषि	३६३.३	०-११-१-२.८
३९६	३	नयागाउँ	१	१५	४८५	०९११५४६	कृषि	कृषि	२३६.७	०-७-१-३.१
३९७	३	नयागाउँ	१	१५	४८६	०९११५४६	कृषि	कृषि	४४०.१	०-१३-३-१.४
३९८	३	नयागाउँ	१	१५	४८७	०९११५०४	कृषि	कृषि	२४१८.२	४-१२-०-०.८
३९९	३	नयागाउँ	१	१५	४८८	०९११५४६	आवास	गैर कृषि	४३७.७	०-१३-३-०.३
४००	३	नयागाउँ	१	१५	४८९	०९११५४६	कृषि	कृषि	३३५.२	०-१०-२-०.७
४०१	३	नयागाउँ	१	१५	४९४	०९११५०४	कृषि	कृषि	६५७.९	१-४-२-३.१
४०२	३	नयागाउँ	१	१५	४९५	०९११५०४	कृषि	कृषि	५६०.७	१-१-२-२.१
४०३	३	नयागाउँ	१	१५	४९६	०९११५०४	कृषि	कृषि	७०५.६	१-६-०-३.१
४०४	३	नयागाउँ	१	१५	४९७	०९११५०५	व्यावसायिक	गैर कृषि	५२८.९	१-०-२-२.२
४०५	३	नयागाउँ	१	१५	४९८	०९११५०५	व्यावसायिक	गैर कृषि	५८३.२	१-२-१-१.४
४०६	३	नयागाउँ	१	१५	४९९	०९११५०५	व्यावसायिक	गैर कृषि	५७०.७	१-१-३-३.२
४०७	३	नयागाउँ	१	१५	५००	०९११५०५	व्यावसायिक	गैर कृषि	५००.५	०-१५-२-३.९
४०८	३	नयागाउँ	१	१५	५०१	०९११५०५	व्यावसायिक	गैर कृषि	९२.१	०-२-३-२.३
४०९	३	नयागाउँ	१	१५	५०२	०९११५०५	व्यावसायिक	गैर कृषि	७९.३	०-२-१-३.९
४१०	३	नयागाउँ	१	१५	५०३	०९११५०५	व्यावसायिक	गैर कृषि	१२५.८	०-३-३-३.३
४११	३	नयागाउँ	१	१५	५०४	०९११५०५	व्यावसायिक	गैर कृषि	१२१.८	०-३-३-१.३
४१२	३	नयागाउँ	१	१५	५०५	०९११५०५	व्यावसायिक	गैर कृषि	१३८.२	०-४-१-१.५
४१३	३	नयागाउँ	१	१५	५०७	०९११५०५	व्यावसायिक	गैर कृषि	९५.३	०-२-३-४
४१४	३	नयागाउँ	१	१५	५०८	०९११५०५	व्यावसायिक	गैर कृषि	८७.१	०-२-२-३.८
४१५	३	नयागाउँ	१	१५	५१२	०९११५०५	व्यावसायिक	गैर कृषि	२२.६	०-०-२-३.४
४१६	३	नयागाउँ	१	१५	५१३	०९११५०५	व्यावसायिक	गैर कृषि	१३५.४	०-४-१-०.१
४१७	३	नयागाउँ	१	१५	५१५	०९११५४५	वन	गैर कृषि	५९३१४.५	११६-९-१-२.७
४१८	३	नयागाउँ	१	१५	५१५	०९११५०५	आवास	गैर कृषि	१६५९.६	३-४-०-३.१
४१९	३	नयागाउँ	१	१५	५१६	०९११५०५	व्यावसायिक	गैर कृषि	२८२.६	०-८-३-२.२

क्र.सं.	पालिका वडा	साविक गाविस	गाविस वडा	गाविस कोड	कित्ता नं.	ग्रिड नं.	भू-उपयोग वर्ग	कृषि/ गैर कृषि	क्षेत्रफल (वर्ग मि.)	क्षेत्रफल (रो.आ.पै.दा.)
४२०	३	नयागाउँ	१	१५	५१८	०९११५०५	व्यावसायिक	गैर कृषि	१७४.१	०-५-१-३.६
४२१	३	नयागाउँ	१	१५	५२०	०९११५०४	आवास	गैर कृषि	१३८४.५	२-११-२-०.६
४२२	३	नयागाउँ	१	१५	५२१	०९११५०४	आवास	गैर कृषि	१३५६.३	२-१०-२-२.५
४२३	३	नयागाउँ	१	१५	५२२	०९११५०४	कृषि	कृषि	२६५.४	०-८-१-१.६
४२४	३	नयागाउँ	१	१५	५२३	०९११५०४	कृषि	कृषि	४७९.१	०-१५-०-१.१
४२५	३	नयागाउँ	१	१५	५२६	०९११५०५	व्यावसायिक	गैर कृषि	१६१.९	०-५-०-१.५
४२६	३	नयागाउँ	१	१५	५२७	०९११५०५	व्यावसायिक	गैर कृषि	१५५.४	०-४-३-२.२
४२७	३	नयागाउँ	१	१५	५२८	०९११४६५	व्यावसायिक	गैर कृषि	१५५.२	०-४-३-२.१
४२८	३	नयागाउँ	१	१५	५३०	०९११४६५	व्यावसायिक	गैर कृषि	१६८.२	०-५-१-०.७
४२९	३	नयागाउँ	१	१५	५३१	०९११५०५	व्यावसायिक	गैर कृषि	१६८.२	०-५-१-०.६
४३०	३	नयागाउँ	१	१५	५३२	०९११५०५	व्यावसायिक	गैर कृषि	१५५.४	०-४-३-२.२
४३१	३	नयागाउँ	१	१५	५३३	०९११५०५	व्यावसायिक	गैर कृषि	३३३.६	०-१०-१-३.९
४३२	३	नयागाउँ	१	१५	५३४	०९११४६५	व्यावसायिक	गैर कृषि	९८२.४	१-१४-३-२.३
४३३	३	नयागाउँ	१	१५	५३५	०९११४६५	व्यावसायिक	गैर कृषि	९८१.९	१-१४-३-२.१
४३४	३	नयागाउँ	१	१५	५३९	०९११४६५	व्यावसायिक	गैर कृषि	२५७.८	०-८-०-१.७
४३५	३	नयागाउँ	१	१५	५४०	०९११४६५	व्यावसायिक	गैर कृषि	२९१.१	०-९-०-२.५
४३६	३	नयागाउँ	१	१५	५४१	०९११४६५	व्यावसायिक	गैर कृषि	११४.७	०-३-२-१.७
४३७	३	नयागाउँ	१	१५	५४३	०९११४६५	व्यावसायिक	गैर कृषि	४२८.९	०-१३-१-३.८
४३८	३	नयागाउँ	१	१५	५४४	०९११४६५	व्यावसायिक	गैर कृषि	४१४.४	०-१३-०-०.५
४३९	३	नयागाउँ	१	१५	५४५	०९११४६५	आवास	गैर कृषि	१३७१.९	२-११-०-२.३
४४०	३	नयागाउँ	१	१५	५४६	०९११४६५	आवास	गैर कृषि	१३८६.५	२-११-२-१.७
४४१	३	नयागाउँ	१	१५	५४७	०९११४६५	व्यावसायिक	गैर कृषि	८२३.३	१-९-३-२.३
४४२	३	नयागाउँ	१	१५	५४९	०९११४६५	व्यावसायिक	गैर कृषि	१९६.५	०-६-०-२.९
४४३	३	नयागाउँ	१	१५	५५०	०९११४६५	व्यावसायिक	गैर कृषि	१९१.५	०-६-०-०.३
४४४	३	नयागाउँ	१	१५	५५१	०९११४६५	व्यावसायिक	गैर कृषि	३४०.१	०-१०-२-३.१
४४५	३	नयागाउँ	१	१५	५५२	०९११४६५	व्यावसायिक	गैर कृषि	२०९.२	०-६-२-१.३
४४६	३	नयागाउँ	१	१५	५५३	०९११४६५	व्यावसायिक	गैर कृषि	२६७.५	०-८-१-२.६
४४७	३	नयागाउँ	१	१५	५५६	०९११४६५	व्यावसायिक	गैर कृषि	७२२.३	१-६-२-३.४
४४८	३	नयागाउँ	१	१५	५५७	०९११४६५	आवास	गैर कृषि	६६४.७	१-४-३-२.५
४४९	३	नयागाउँ	१	१५	५५८	०९११४६५	व्यावसायिक	गैर कृषि	४३४.२	०-१३-२-२.५
४५०	३	नयागाउँ	१	१५	५५९	०९११४६५	व्यावसायिक	गैर कृषि	३४७.२	०-१०-३-२.७
४५१	३	नयागाउँ	१	१५	५६०	०९११४६५	व्यावसायिक	गैर कृषि	२५४.६	०-८-०-०.१
४५२	३	नयागाउँ	१	१५	५६१	०९११४६५	व्यावसायिक	गैर कृषि	२३९.७	०-७-२-०.६
४५३	३	नयागाउँ	१	१५	५६५	०९११४६५	व्यावसायिक	गैर कृषि	१९४.१	०-६-०-१.६
४५४	३	नयागाउँ	१	१५	५६८	०९११४६५	व्यावसायिक	गैर कृषि	१३९.३	०-४-१-२.१
४५५	३	नयागाउँ	१	१५	५७०	०९११४६५	व्यावसायिक	गैर कृषि	२३०.५	०-७-०-४
४५६	३	नयागाउँ	१	१५	५७१	०९११४६५	व्यावसायिक	गैर कृषि	१६१.३	०-५-०-१.२
४५७	३	नयागाउँ	१	१५	५७४	०९११५०५	व्यावसायिक	गैर कृषि	९२५.९	१-१३-०-१.९
४५८	३	नयागाउँ	१	१५	५७५	०९११५०५	आवास	गैर कृषि	९४७.४	१-१३-३-०.७
४५९	३	नयागाउँ	१	१५	५७६	०९११५०५	आवास	गैर कृषि	५१४.४	१-०-०-२.८
४६०	३	नयागाउँ	१	१५	५७७	०९११५०५	आवास	गैर कृषि	५४१.४	१-१-०-०.५
४६१	३	नयागाउँ	१	१५	५७८	०९११५०४	कृषि	कृषि	८८०.२	१-११-२-२.९
४६२	३	नयागाउँ	१	१५	५७८	०९११४६५	आवास	गैर कृषि	१२२३.०	२-६-१-३.४
४६३	३	नयागाउँ	१	१५	५८०	०९११४६५	व्यावसायिक	गैर कृषि	१०४.९	०-३-१-०.८
४६४	३	नयागाउँ	१	१५	५८१	०९११४६५	व्यावसायिक	गैर कृषि	१०१.६	०-३-०-३.१
४६५	३	नयागाउँ	१	१५	५८४	०९११५०५	व्यावसायिक	गैर कृषि	१२४.८	०-३-३-२.८
४६६	३	नयागाउँ	१	१५	५८६	०९११५०५	आवास	गैर कृषि	७३१.५	१-७-०-०.१

क्र.सं.	पालिका वडा	साविक गाविस	गाविस वडा	गाविस कोड	कित्ता नं.	ग्रिड नं.	भू-उपयोग वर्ग	कृषि/ गैर कृषि	क्षेत्रफल (वर्ग मि.)	क्षेत्रफल (रो.आ.पै.दा.)
४६७	३	नयागाउँ	१	१५	५८७	०९११५०५	आवास	गैर कृषि	६७७.६	१-५-१-१
४६८	३	नयागाउँ	१	१५	५८८	०९११४६५	आवास	गैर कृषि	१५८१.२	३-१-२-३.७
४६९	३	नयागाउँ	१	१५	५८९	०९११४६५	व्यावसायिक	गैर कृषि	२१८.८	०-६-३-२.१
४७०	३	नयागाउँ	१	१५	५९०	०९११४६५	आवास	गैर कृषि	१७७१.५	३-७-२-३.४
४७१	३	नयागाउँ	१	१५	५९१	०९११४६५	व्यावसायिक	गैर कृषि	७१.०	०-२-०-३.७
४७२	३	नयागाउँ	१	१५	५९३	०९११४६५	आवास	गैर कृषि	७५.५	०-२-१-२
४७३	३	नयागाउँ	१	१५	५९४	०९११४६५	आवास	गैर कृषि	४५.६	०-१-१-२.९
४७४	३	नयागाउँ	१	१५	५९५	०९११४६५	आवास	गैर कृषि	६६.०	०-२-०-१.२
४७५	३	नयागाउँ	१	१५	५९५	०९११४६५	आवास	गैर कृषि	३७.९	०-१-०-३.१
४७६	३	नयागाउँ	१	१५	५९५	०९११४६५	आवास	गैर कृषि	३९.७	०-१-०-४
४७७	३	नयागाउँ	१	१५	५९५	०९११४६५	आवास	गैर कृषि	३७.०	०-१-०-२.६
४७८	३	नयागाउँ	१	१५	५९६	०९११४६५	व्यावसायिक	गैर कृषि	१७९.८	०-५-२-२.५
४७९	३	नयागाउँ	१	१५	५९८	०९११४६५	व्यावसायिक	गैर कृषि	८२.६	०-२-२-१.६
४८०	३	नयागाउँ	१	१५	६००	०९११५०५	व्यावसायिक	गैर कृषि	१६७.८	०-५-१-०.४
४८१	३	नयागाउँ	१	१५	६०१	०९११५०५	व्यावसायिक	गैर कृषि	१७३.३	०-५-१-३.२
४८२	३	नयागाउँ	१	१५	६०२	०९११४६५	व्यावसायिक	गैर कृषि	१०८.४	०-३-१-२.६
४८३	३	नयागाउँ	१	१५	६०३	०९११४६५	व्यावसायिक	गैर कृषि	११८.९	०-३-२-३.८
४८४	३	नयागाउँ	१	१५	६०४	०९११४६५	व्यावसायिक	गैर कृषि	११६.१	०-३-२-२.४
४८५	३	नयागाउँ	१	१५	६०६	०९११५०५	व्यावसायिक	गैर कृषि	६४६.६	१-४-१-१.४
४८६	३	नयागाउँ	१	१५	६०७	०९११५०५	व्यावसायिक	गैर कृषि	११८३.०	२-५-०-३.३
४८७	३	नयागाउँ	१	१५	६०८	०९११४६५	आवास	गैर कृषि	४८३.८	०-१५-०-३.४
४८८	३	नयागाउँ	१	१५	६०९	०९११४६५	आवास	गैर कृषि	९१८.४	१-१२-३-२.१
४८९	३	नयागाउँ	१	१५	६१०	०९११४६५	व्यावसायिक	गैर कृषि	४७६.४	०-१४-३-३.७
४९०	३	नयागाउँ	१	१५	६११	०९११४६५	व्यावसायिक	गैर कृषि	६७४.४	१-५-०-३.४
४९१	३	नयागाउँ	१	१५	६१५	०९११४६५	व्यावसायिक	गैर कृषि	२१६.५	०-६-३-०.९
४९२	३	नयागाउँ	१	१५	६१७	०९११४६५	व्यावसायिक	गैर कृषि	७७.९	०-२-१-३.२
४९३	३	नयागाउँ	१	१५	६१९	०९११४६५	व्यावसायिक	गैर कृषि	१३७.७	०-४-१-१.३
४९४	३	नयागाउँ	१	१५	६२१	०९११४६५	व्यावसायिक	गैर कृषि	१६४.२	०-५-०-२.६
४९५	३	नयागाउँ	१	१५	६२२	०९११४६५	व्यावसायिक	गैर कृषि	३८८.८	०-१२-०-३.६
४९६	३	नयागाउँ	१	१५	६२३	०९११४६५	व्यावसायिक	गैर कृषि	७३.७	०-२-१-१.१
४९७	३	नयागाउँ	१	१५	६२४	०९११४६५	व्यावसायिक	गैर कृषि	२४२.७	०-७-२-२.१
४९८	३	नयागाउँ	१	१५	६२५	०९११४६५	व्यावसायिक	गैर कृषि	११२.६	०-३-२-०.७
४९९	३	नयागाउँ	१	१५	६२७	०९११५०५	व्यावसायिक	गैर कृषि	१०७.७	०-३-१-२.२
५००	३	नयागाउँ	१	१५	६२८	०९११५०५	व्यावसायिक	गैर कृषि	९६.५	०-३-०-०.६
५०१	३	नयागाउँ	१	१५	६२९	०९११४६५	व्यावसायिक	गैर कृषि	११९.३	०-३-३-०.१
५०२	३	नयागाउँ	१	१५	६३०	०९११४६५	व्यावसायिक	गैर कृषि	११४.२	०-३-२-१.५
५०३	३	नयागाउँ	१	१५	६३२	०९११४६५	व्यावसायिक	गैर कृषि	११४.५	०-३-२-१.६
५०४	३	नयागाउँ	१	१५	६३३	०९११४६५	व्यावसायिक	गैर कृषि	१२२.४	०-३-३-१.६
५०५	३	नयागाउँ	१	१५	६३४	०९११४६५	व्यावसायिक	गैर कृषि	११९.०	०-३-२-३.९
५०६	३	नयागाउँ	१	१५	६३६	०९११४६५	व्यावसायिक	गैर कृषि	१३०.९	०-४-०-१.९
५०७	३	नयागाउँ	१	१५	६३७	०९११४६५	व्यावसायिक	गैर कृषि	१०९.१	०-३-१-२.९
५०८	३	नयागाउँ	१	१५	६३९	०९११४६५	व्यावसायिक	गैर कृषि	७८.६	०-२-१-३.६
५०९	३	नयागाउँ	१	१५	६४०	०९११४६५	व्यावसायिक	गैर कृषि	७७.५	०-२-१-३
५१०	३	नयागाउँ	१	१५	६४१	०९११५०५	आवास	गैर कृषि	१२११.८	२-६-०-१.८
५११	३	नयागाउँ	१	१५	६४१	०९११५०५	आवास	गैर कृषि	७७२.६	१-८-१-०.८
५१२	३	नयागाउँ	१	१५	६४३	०९११५०५	व्यावसायिक	गैर कृषि	१४२.०	०-४-१-३.५
५१३	३	नयागाउँ	१	१५	६४४	०९११५०५	व्यावसायिक	गैर कृषि	२२३.८	०-७-०-०.६

क्र.सं.	पालिका वडा	साविक गाविस	गाविस वडा	गाविस कोड	कित्ता नं.	ग्रिड नं.	भू-उपयोग वर्ग	कृषि/ गैर कृषि	क्षेत्रफल (वर्ग मि.)	क्षेत्रफल (रो.आ.पै.दा.)
५१४	३	नयागाउँ	१	१५	६४७	०९११५०५	व्यावसायिक	गैर कृषि	६३.६	०-१-३-४
५१५	३	नयागाउँ	१	१५	६५०	०९११५०५	व्यावसायिक	गैर कृषि	२२४.०	०-७-०-०.७
५१६	३	नयागाउँ	१	१५	६५१	०९११५०५	व्यावसायिक	गैर कृषि	१५८.३	०-४-३-३.७
५१७	३	नयागाउँ	१	१५	६५२	०९११५०५	व्यावसायिक	गैर कृषि	७९.५	०-२-२-०
५१८	३	नयागाउँ	१	१५	६५३	०९११५०५	व्यावसायिक	गैर कृषि	७८.७	०-२-१-३.६
५१९	३	नयागाउँ	१	१५	६५४	०९११५०५	व्यावसायिक	गैर कृषि	८१.२	०-२-२-०.९
५२०	३	नयागाउँ	१	१५	६५५	०९११५०५	व्यावसायिक	गैर कृषि	८१.४	०-२-२-०.९
५२१	३	नयागाउँ	१	१५	६५९	०९११४६५	व्यावसायिक	गैर कृषि	१८२.५	०-५-२-३.८
५२२	३	नयागाउँ	१	१५	६६४	०९११५०५	व्यावसायिक	गैर कृषि	१११०.२	२-२-३-२.६
५२३	३	नयागाउँ	१	१५	६६५	०९११५०५	व्यावसायिक	गैर कृषि	११२२.६	२-३-१-०.९
५२४	३	नयागाउँ	१	१५	६६६	०९११५०५	व्यावसायिक	गैर कृषि	२०३.७	०-६-१-२.५
५२५	३	नयागाउँ	१	१५	६६८	०९११५०५	व्यावसायिक	गैर कृषि	३२५.६	०-१०-०-३.९
५२६	३	नयागाउँ	१	१५	६६९	०९११५०५	व्यावसायिक	गैर कृषि	२९२.४	०-९-०-३.२
५२७	३	नयागाउँ	१	१५	६७०	०९११५०६	कृषि	कृषि	७६०.९	१-७-३-२.९
५२८	३	नयागाउँ	१	१५	६७१	०९११५०६	कृषि	कृषि	७४८.७	१-७-२-०.८
५२९	३	नयागाउँ	१	१५	६७२	०९११५०६	आवास	गैर कृषि	५१८.०	१-०-१-०.७
५३०	३	नयागाउँ	१	१५	६७३	०९११५०६	आवास	गैर कृषि	४९५.३	०-१५-२-१.२
५३१	३	नयागाउँ	१	१५	६७४	०९११५०६	आवास	गैर कृषि	४८९.९	०-१५-१-२.५
५३२	३	नयागाउँ	१	१५	६७५	०९११५०६	आवास	गैर कृषि	५७५.६	१-२-०-१.६
५३३	३	नयागाउँ	१	१५	६७६	०९११५०६	आवास	गैर कृषि	१०३९.०	२-०-२-२.८
५३४	३	नयागाउँ	१	१५	६७९	०९११५०५	व्यावसायिक	गैर कृषि	८०५.६	१-९-१-१.४
५३५	३	नयागाउँ	१	१५	६८६	०९११४६४	कृषि	कृषि	३२२.५	०-१०-०-२.३
५३६	३	नयागाउँ	१	१५	६८७	०९११४६५	आवास	गैर कृषि	७६५.७	१-८-०-१.३
५३७	३	नयागाउँ	१	१५	६८८	०९११४६५	व्यावसायिक	गैर कृषि	७८०.९	१-८-२-०.९
५३८	३	नयागाउँ	१	१५	६९१	०९११४६५	व्यावसायिक	गैर कृषि	६०४.६	१-३-०-०.२
५३९	३	नयागाउँ	१	१५	६९७	०९११४६५	व्यावसायिक	गैर कृषि	१३३.०	०-४-०-२.९
५४०	३	नयागाउँ	१	१५	६९९	०९११४६५	व्यावसायिक	गैर कृषि	९३.५	०-२-३-३
५४१	३	नयागाउँ	१	१५	७००	०९११४६५	व्यावसायिक	गैर कृषि	१३०.२	०-४-०-१.५
५४२	३	नयागाउँ	१	१५	७०१	०९११४६४	कृषि	कृषि	११६३.५	२-४-२-१.५
५४३	३	नयागाउँ	१	१५	७०२	०९११४६४	कृषि	कृषि	११८०.०	२-५-०-१.८
५४४	३	नयागाउँ	१	१५	७०३	०९११४६४	कृषि	कृषि	१०५८.१	२-१-१-०.४
५४५	३	नयागाउँ	१	१५	७०४	०९११४६४	कृषि	कृषि	११५१.६	२-४-०-३.५
५४६	३	नयागाउँ	१	१५	७०५	०९११४६५	कृषि	कृषि	३२७.५	०-१०-१-०.८
५४७	३	नयागाउँ	१	१५	७०६	०९११४६५	कृषि	कृषि	३६०.४	०-११-१-१.४
५४८	३	नयागाउँ	१	१५	७०७	०९११४६५	आवास	गैर कृषि	६९८.९	१-५-३-३.७
५४९	३	नयागाउँ	१	१५	७०९	०९११४६५	आवास	गैर कृषि	६०९.९	१-३-०-२.९
५५०	३	नयागाउँ	१	१५	७१०	०९११४६५	आवास	गैर कृषि	६५१.०	१-४-१-३.६
५५१	३	नयागाउँ	१	१५	७११	०९११४६५	कृषि	कृषि	९९७.०	१-१५-१-१.७
५५२	३	नयागाउँ	१	१५	७१२	०९११४६५	कृषि	कृषि	९२३.१	१-१३-०-०.५
५५३	३	नयागाउँ	१	१५	७१३	०९११४६५	कृषि	कृषि	१०१३.१	१-१५-३-१.८
५५४	३	नयागाउँ	१	१५	७१४	०९११४६५	कृषि	कृषि	९२४.१	१-१३-०-१
५५५	३	नयागाउँ	१	१५	७१५	०९११४६५	कृषि	कृषि	९४८.२	१-१३-३-१.१
५५६	३	नयागाउँ	१	१५	७१६	०९११४६५	कृषि	कृषि	१२१५.१	२-६-०-३.४
५५७	३	नयागाउँ	१	१५	७१७	०९११४६५	कृषि	कृषि	१०९४.५	२-२-१-२.८
५५८	३	नयागाउँ	१	१५	७१८	०९११४६५	कृषि	कृषि	१११८.४	२-३-०-२.८
५५९	३	नयागाउँ	१	१५	७१९	०९११४६५	कृषि	कृषि	११३१.८	२-३-२-१.५
५६०	३	नयागाउँ	१	१५	७२०	०९११४६५	कृषि	कृषि	१०७६.२	२-१-३-१.६

क्र.सं.	पालिका वडा	साविक गाविस	गाविस वडा	गाविस कोड	कित्ता नं.	ग्रिड नं.	भू-उपयोग वर्ग	कृषि/ गैर कृषि	क्षेत्रफल (वर्ग मि.)	क्षेत्रफल (रो.आ.पै.दा.)
५६१	३	नयागाउँ	१	१५	७२१	०९११४६५	व्यावसायिक	गैर कृषि	१५८.४	०-४-३-३.७
५६२	३	नयागाउँ	१	१५	७२२	०९११४६५	व्यावसायिक	गैर कृषि	१५७.१	०-४-३-३.१
५६३	३	नयागाउँ	१	१५	७२३	०९११४६५	व्यावसायिक	गैर कृषि	१२०.८	०-३-३-०.८
५६४	३	नयागाउँ	१	१५	७२४	०९११४६५	व्यावसायिक	गैर कृषि	१५८.२	०-४-३-३.६
५६५	३	नयागाउँ	१	१५	७२६	०९११४६५	आवास	गैर कृषि	३८८.२	०-१२-०-३.४
५६६	३	नयागाउँ	१	१५	७२७	०९११४६५	आवास	गैर कृषि	४४३.३	०-१३-३-३.१
५६७	३	नयागाउँ	१	१५	७२९	०९११४६५	व्यावसायिक	गैर कृषि	२८७.८	०-९-०-०.८
५६८	३	नयागाउँ	१	१५	७३०	०९११४६५	व्यावसायिक	गैर कृषि	१५७.७	०-४-३-३.४
५६९	३	नयागाउँ	१	१५	७३१	०९११४६५	व्यावसायिक	गैर कृषि	१४७.१	०-४-२-२
५७०	३	नयागाउँ	१	१५	७३२	०९११४६५	व्यावसायिक	गैर कृषि	१३९.४	०-४-१-२.२
५७१	३	नयागाउँ	१	१५	७३३	०९११४६५	व्यावसायिक	गैर कृषि	१९३.६	०-६-०-१.४
५७२	३	नयागाउँ	१	१५	७३४	०९११४६५	व्यावसायिक	गैर कृषि	२४८.१	०-७-३-०.८
५७३	३	नयागाउँ	१	१५	७३५	०९११४६५	व्यावसायिक	गैर कृषि	२१३.३	०-६-२-३.३
५७४	३	नयागाउँ	१	१५	७३६	०९११४६५	आवास	गैर कृषि	५०१.७	०-१५-३-०.४
५७५	३	नयागाउँ	१	१५	७३७	०९११४६५	आवास	गैर कृषि	५५७.१	१-१-२-०.३
५७६	३	नयागाउँ	१	१५	७३८	०९११४६५	आवास	गैर कृषि	५४९.७	१-१-१-०.६
५७७	३	नयागाउँ	१	१५	७३९	०९११५०४	कृषि	कृषि	१२९३.३	२-८-२-२.८
५७८	३	नयागाउँ	१	१५	७३९	०९११५०५	कृषि	कृषि	२३३.९	०-७-१-१.७
५७९	३	नयागाउँ	१	१५	७४०	०९११५०५	कृषि	कृषि	१४९८.०	२-१५-०-१.८
५८०	३	नयागाउँ	१	१५	७४३	०९११४६५	कृषि	कृषि	११६९.०	२-४-३-०.२
५८१	३	नयागाउँ	१	१५	७४५	०९११४६५	व्यावसायिक	गैर कृषि	१८८.०	०-५-३-२.६
५८२	३	नयागाउँ	१	१५	७४७	०९११४६५	व्यावसायिक	गैर कृषि	४६६.४	०-१४-२-२.७
५८३	३	नयागाउँ	१	१५	७४९	०९११४६५	आवास	गैर कृषि	३२०.१	०-१०-०-१.१
५८४	३	नयागाउँ	१	१५	७५०	०९११४६५	आवास	गैर कृषि	३७३.२	०-११-२-३.८
५८५	३	नयागाउँ	१	१५	७५२	०९११४६५	व्यावसायिक	गैर कृषि	२०१.७	०-६-१-१.५
५८६	३	नयागाउँ	१	१५	७५३	०९११४६५	व्यावसायिक	गैर कृषि	७८.१	०-२-१-३.३
५८७	३	नयागाउँ	१	१५	७५४	०९११४६५	व्यावसायिक	गैर कृषि	१२९.९	०-४-०-१.४
५८८	३	नयागाउँ	१	१५	७५५	०९११४६५	व्यावसायिक	गैर कृषि	१८५.८	०-५-३-१.५
५८९	३	नयागाउँ	१	१५	७५६	०९११४६५	व्यावसायिक	गैर कृषि	३७१.१	०-११-२-२.७
५९०	३	नयागाउँ	१	१५	७५७	०९११४६५	कृषि	कृषि	३१४६.५	६-२-३-३.३
५९१	३	नयागाउँ	१	१५	७६१	०९११४६५	व्यावसायिक	गैर कृषि	४६.३	०-१-१-३.३
५९२	३	नयागाउँ	१	१५	७६२	०९११४६५	व्यावसायिक	गैर कृषि	१८२.९	०-५-३-०
५९३	३	नयागाउँ	१	१५	७६३	०९११४६५	व्यावसायिक	गैर कृषि	४२३.०	०-१३-१-०.८
५९४	३	नयागाउँ	१	१५	७६६	०९११४६५	आवास	गैर कृषि	२६५.५	०-८-१-१.६
५९५	३	नयागाउँ	१	१५	७६९	०९११४६५	आवास	गैर कृषि	८६६.६	१-११-१-०.१
५९६	३	नयागाउँ	१	१५	७७२	०९११४६५	व्यावसायिक	गैर कृषि	७४०.५	१-७-१-०.६
५९७	३	नयागाउँ	१	१५	७७३	०९११४६५	व्यावसायिक	गैर कृषि	१७९६.८	३-८-२-०.२
५९८	३	नयागाउँ	१	१५	७७५	०९११४६५	व्यावसायिक	गैर कृषि	४४८.२	०-१४-०-१.५
५९९	३	नयागाउँ	१	१५	७७६	०९११४६५	व्यावसायिक	गैर कृषि	५८.९	०-१-३-१.६
६००	३	नयागाउँ	१	१५	७७७	०९११४६५	कृषि	कृषि	२०९२.९	४-१-३-१.१
६०१	३	नयागाउँ	१	१५	७७८	०९११४६५	आवास	गैर कृषि	५१०.९	१-०-०-१.१
६०२	३	नयागाउँ	१	१५	७७९	०९११४६५	आवास	गैर कृषि	२१०२.९	४-२-०-२.२
६०३	३	नयागाउँ	१	१५	७८०	०९११४६५	कृषि	कृषि	२६८०.२	५-४-१-०.७
६०४	३	नयागाउँ	१	१५	७८०	०९११४६५	आवास	गैर कृषि	४४८.४	०-१४-०-१.६
६०५	३	नयागाउँ	१	१५	७८१	०९११४६५	आवास	गैर कृषि	९३३.१	१-१३-१-१.५
६०६	३	नयागाउँ	१	१५	७८३	०९११४६५	कृषि	कृषि	१९९४.४	३-१४-२-३.६
६०७	३	नयागाउँ	१	१५	७८४	०९११४६४	कृषि	कृषि	१६९१.२	३-५-०-३

क्र.सं.	पालिका वडा	साविक गाविस	गाविस वडा	गाविस कोड	कित्ता नं.	ग्रिड नं.	भू-उपयोग वर्ग	कृषि/ गैर कृषि	क्षेत्रफल (वर्ग मि.)	क्षेत्रफल (रो.आ.पै.दा.)
६०८	३	नयागाउँ	१	१५	७८५	०९११४६४	कृषि	कृषि	१६४२.६	३-३-२-२.५
६०९	३	नयागाउँ	१	१५	७८६	०९११४६४	कृषि	कृषि	१६९५.४	३-५-१-१.१
६१०	३	नयागाउँ	१	१५	७८७	०९११४६५	कृषि	कृषि	३६२.६	०-११-१-२.५
६११	३	नयागाउँ	१	१५	७८८	०९११४६५	कृषि	कृषि	३६१.२	०-११-१-१.८
६१२	३	नयागाउँ	१	१५	७८९	०९११४६५	कृषि	कृषि	३५७.२	०-११-०-३.७
६१३	३	नयागाउँ	१	१५	७९०	०९११४६५	कृषि	कृषि	३५६.१	०-११-०-३.२
६१४	३	नयागाउँ	१	१५	७९१	०९११४६५	कृषि	कृषि	७४३.०	१-७-१-१.९
६१५	३	नयागाउँ	१	१५	७९२	०९११४६५	आवास	गैर कृषि	५१३.८	१-०-०-२.६
६१६	३	नयागाउँ	१	१५	७९५	०९११४६५	आवास	गैर कृषि	१६९.२	०-५-१-१.१
६१७	३	नयागाउँ	१	१५	७९६	०९११४६५	आवास	गैर कृषि	५२.२	०-१-२-२.३
६१८	३	नयागाउँ	१	१५	७९७	०९११४६५	आवास	गैर कृषि	९६.३	०-३-०-०.४
६१९	३	नयागाउँ	१	१५	७९८	०९११४६५	आवास	गैर कृषि	३४९.२	०-१०-३-३.७
६२०	३	नयागाउँ	१	१५	७९९	०९११४६५	आवास	गैर कृषि	२२४.१	०-७-०-०.८
६२१	३	नयागाउँ	१	१५	८००	०९११४६५	व्यावसायिक	गैर कृषि	३९९.८	०-१२-२-१.२
६२२	३	नयागाउँ	१	१५	८०१	०९११४६५	व्यावसायिक	गैर कृषि	३५६.४	०-११-०-३.४
६२३	३	नयागाउँ	१	१५	८०२	०९११४६५	व्यावसायिक	गैर कृषि	१५६.०	०-४-३-२.५
६२४	३	नयागाउँ	१	१५	८०३	०९११४६५	व्यावसायिक	गैर कृषि	२५३.२	०-७-३-३.४
६२५	३	नयागाउँ	१	१५	८०४	०९११४६५	व्यावसायिक	गैर कृषि	९४.१	०-२-३-३.४
६२६	३	नयागाउँ	१	१५	८०५	०९११४६५	व्यावसायिक	गैर कृषि	१५७.८	०-४-३-३.४
६२७	३	नयागाउँ	१	१५	८०६	०९११४६५	व्यावसायिक	गैर कृषि	१३८.२	०-४-१-१.५
६२८	३	नयागाउँ	१	१५	८०७	०९११५०५	आवास	गैर कृषि	११५६.८	२-४-१-२.१
६२९	३	नयागाउँ	१	१५	८०८	०९११५०५	आवास	गैर कृषि	१२००.८	२-५-३-०.३
६३०	३	नयागाउँ	१	१५	८०९	०९११५०५	आवास	गैर कृषि	११५२.५	२-४-०-३.९
६३१	३	नयागाउँ	१	१५	८१०	०९११५०५	आवास	गैर कृषि	११३४.७	२-३-२-३
६३२	३	नयागाउँ	१	१५	८११	०९११५०५	आवास	गैर कृषि	२०२.३	०-६-१-१.८
६३३	३	नयागाउँ	१	१५	८१४	०९११५०५	आवास	गैर कृषि	१२६५.५	२-७-३-०.८
६३४	३	नयागाउँ	१	१५	८१५	०९११५०५	आवास	गैर कृषि	६५७.९	१-४-२-३.१
६३५	३	नयागाउँ	१	१५	८१६	०९११५०५	आवास	गैर कृषि	१२५७.५	२-७-२-०.८
६३६	३	नयागाउँ	१	१५	८१७	०९११५०५	आवास	गैर कृषि	१२२५.६	२-६-२-०.७
६३७	३	नयागाउँ	१	१५	८१८	०९११४६५	व्यावसायिक	गैर कृषि	४२.३	०-१-१-१.३
६३८	३	नयागाउँ	१	१५	८२०	०९११५०४	कृषि	कृषि	७५६.३	१-७-३-०.६
६३९	३	नयागाउँ	१	१५	८२१	०९११५०४	कृषि	कृषि	७५७.०	१-७-३-०.९
६४०	३	नयागाउँ	१	१५	८२४	०९११५०५	आवास	गैर कृषि	१३०.२	०-४-०-१.५
६४१	३	नयागाउँ	१	१५	८२५	०९११५०५	आवास	गैर कृषि	६७०.३	१-५-०-१.३
६४२	३	नयागाउँ	१	१५	८२६	०९११४६५	व्यावसायिक	गैर कृषि	१९९.५	०-६-१-०.४
६४३	३	नयागाउँ	१	१५	८२८	०९११४६५	व्यावसायिक	गैर कृषि	१५०.६	०-४-२-३.८
६४४	३	नयागाउँ	१	१५	८२९	०९११४६५	व्यावसायिक	गैर कृषि	१०४.२	०-३-१-०.५
६४५	३	नयागाउँ	१	१५	८३०	०९११४६५	व्यावसायिक	गैर कृषि	२५६.०	०-८-०-०.८
६४६	३	नयागाउँ	१	१५	८३२	०९११४६५	व्यावसायिक	गैर कृषि	१०४.१	०-३-१-०.४
६४७	३	नयागाउँ	१	१५	८३४	०९११५०५	आवास	गैर कृषि	१४२६.५	२-१२-३-१.८
६४८	३	नयागाउँ	१	१५	८३५	०९११५०५	आवास	गैर कृषि	२८८.०	०-९-०-०.९
६४९	३	नयागाउँ	१	१५	८३५	०९११५०५	आवास	गैर कृषि	१६४७.६	३-३-३-१.१
६५०	३	नयागाउँ	१	१५	८३६	०९११५०५	कृषि	कृषि	९७२.१	१-१४-२-१.१
६५१	३	नयागाउँ	१	१५	८३७	०९११४६५	व्यावसायिक	गैर कृषि	१७३.४	०-५-१-३.२
६५२	३	नयागाउँ	१	१५	८३७	०९११५०५	कृषि	कृषि	११०५.४	२-२-३-०.२
६५३	३	नयागाउँ	१	१५	८३८	०९११५०५	आवास	गैर कृषि	९१६.५	१-१२-३-१.२
६५४	३	नयागाउँ	१	१५	८३९	०९११५०५	आवास	गैर कृषि	९११.३	१-१२-२-२.६

क्र.सं.	पालिका वडा	साविक गाविस	गाविस वडा	गाविस कोड	कित्ता नं.	ग्रिड नं.	भू-उपयोग वर्ग	कृषि/ गैर कृषि	क्षेत्रफल (वर्ग मि.)	क्षेत्रफल (रो.आ.पै.दा.)
६५५	३	नयागाउँ	१	१५	८४०	०९११५०५	आवास	गैर कृषि	७८८.५	१-८-३-०.८
६५६	३	नयागाउँ	१	१५	८४१	०९११५०५	आवास	गैर कृषि	६८७.१	१-५-२-१.८
६५७	३	नयागाउँ	१	१५	८४८	०९११५०५	आवास	गैर कृषि	२०१.२	०-६-१-१.२
६५८	३	नयागाउँ	१	१५	८४९	०९११५०५	आवास	गैर कृषि	९०.३	०-२-३-१.४
६५९	३	नयागाउँ	१	१५	८५०	०९११५०५	आवास	गैर कृषि	७०.२	०-२-०-३.३
६६०	३	नयागाउँ	१	१५	८५२	०९११५०५	आवास	गैर कृषि	३०९.९	०-९-२-३.९
६६१	३	नयागाउँ	१	१५	८५३	०९११४६५	व्यावसायिक	गैर कृषि	११०.७	०-३-१-३.७
६६२	३	नयागाउँ	१	१५	८५४	०९११४६५	व्यावसायिक	गैर कृषि	८५.६	०-२-२-३.१
६६३	३	नयागाउँ	१	१५	८५६	०९११५०५	व्यावसायिक	गैर कृषि	८२.६	०-२-२-१.६
६६४	३	नयागाउँ	१	१५	८५७	०९११५०५	व्यावसायिक	गैर कृषि	९२.२	०-२-३-२.४
६६५	३	नयागाउँ	१	१५	८५८	०९११५०५	व्यावसायिक	गैर कृषि	८७.४	०-२-२-४
६६६	३	नयागाउँ	१	१५	८५९	०९११५०५	व्यावसायिक	गैर कृषि	२१८.७	०-६-३-२.१
६६७	३	नयागाउँ	१	१५	८६०	०९११५०५	व्यावसायिक	गैर कृषि	१३१.१	०-४-०-२
६६८	३	नयागाउँ	१	१५	८६१	०९११४६५	व्यावसायिक	गैर कृषि	१४८.८	०-४-२-२.९
६६९	३	नयागाउँ	१	१५	८६२	०९११४६५	व्यावसायिक	गैर कृषि	१६४.८	०-५-०-२.९
६७०	३	नयागाउँ	१	१५	८६७	०९११५०५	आवास	गैर कृषि	१५७.१	०-४-३-३.१
६७१	३	नयागाउँ	१	१५	८६९	०९११५०५	आवास	गैर कृषि	९९.७	०-३-०-२.२
६७२	३	नयागाउँ	१	१५	८७०	०९११५०५	आवास	गैर कृषि	११८.७	०-३-२-३.७
६७३	३	नयागाउँ	१	१५	८७१	०९११५०५	आवास	गैर कृषि	५२९.०	१-०-२-२.२
६७४	३	नयागाउँ	१	१५	८७४	०९११४६५	व्यावसायिक	गैर कृषि	१३५.८	०-४-१-०.४
६७५	३	नयागाउँ	१	१५	८७५	०९११४६५	व्यावसायिक	गैर कृषि	३१८.०	०-१०-०-०
६७६	३	नयागाउँ	१	१५	८७६	०९११४६५	व्यावसायिक	गैर कृषि	१९१.२	०-६-०-०.२
६७७	३	नयागाउँ	१	१५	८७७	०९११४६५	व्यावसायिक	गैर कृषि	१८५.५	०-५-३-१.४
६७८	३	नयागाउँ	१	१५	८७८	०९११४६५	आवास	गैर कृषि	४७.७	०-१-१-४
६७९	३	नयागाउँ	१	१५	८८०	०९११४६५	आवास	गैर कृषि	२३.४	०-०-२-३.८
६८०	३	नयागाउँ	१	१५	८८३	०९११४६५	आवास	गैर कृषि	२७.९	०-०-३-२.१
६८१	३	नयागाउँ	१	१५	८८४	०९११४६५	आवास	गैर कृषि	३५४.६	०-११-०-२.४
६८२	३	नयागाउँ	१	१५	८८५	०९११४६५	आवास	गैर कृषि	३५४.१	०-११-०-२.२
६८३	३	नयागाउँ	१	१५	८८६	०९११४६५	आवास	गैर कृषि	३५५.३	०-११-०-२.८
६८४	३	नयागाउँ	१	१५	८८७	०९११४६५	आवास	गैर कृषि	३५०.१	०-११-०-०.२
६८५	३	नयागाउँ	१	१५	८८८	०९११४६५	व्यावसायिक	गैर कृषि	१४२.५	०-४-१-३.७
६८६	३	नयागाउँ	१	१५	८९०	०९११४६४	कृषि	कृषि	५८१४.१	११-६-३-१.६
६८७	३	नयागाउँ	१	१५	८९१	०९११४६४	कृषि	कृषि	५७७१.३	११-५-२-०.१
६८८	३	नयागाउँ	१	१५	८९२	०९११४६५	व्यावसायिक	गैर कृषि	५४६.१	१-१-०-२.८
६८९	३	नयागाउँ	१	१५	८९३	०९११४६५	व्यावसायिक	गैर कृषि	५८९.३	१-२-२-०.५
६९०	३	नयागाउँ	१	१५	९००	०९११४६५	व्यावसायिक	गैर कृषि	९६.०	०-३-०-०.३
६९१	३	नयागाउँ	१	१५	९०१	०९११४६५	व्यावसायिक	गैर कृषि	६०.८	०-१-३-२.६
६९२	३	नयागाउँ	१	१५	९०२	०९११४६५	व्यावसायिक	गैर कृषि	१२८.३	०-४-०-०.६
६९३	३	नयागाउँ	१	१५	९०६	०९११४६५	आवास	गैर कृषि	६६.३	०-२-०-१.३
६९४	३	नयागाउँ	१	१५	९०७	०९११४६५	आवास	गैर कृषि	७६.७	०-२-१-२.६
६९५	३	नयागाउँ	१	१५	९०९	०९११४६४	आवास	गैर कृषि	४६.५	०-१-१-३.४
६९६	३	नयागाउँ	१	१५	९१०	०९११४६४	आवास	गैर कृषि	४५८६.०	९-०-०-३.६
६९७	३	नयागाउँ	१	१५	९१३	०९११५०५	व्यावसायिक	गैर कृषि	२७९.७	०-८-३-०.७
६९८	३	नयागाउँ	१	१५	९४५	०९११४६५	आवास	गैर कृषि	७४.७	०-२-१-१.६
६९९	३	नयागाउँ	१	१५	९४६	०९११४६५	आवास	गैर कृषि	७२.०	०-२-१-०.२
७००	३	नयागाउँ	१	१५	९४७	०९११४६५	आवास	गैर कृषि	६९.१	०-२-०-२.८
७०१	३	नयागाउँ	१	१५	९४८	०९११४६५	व्यावसायिक	गैर कृषि	७८९.८	१-८-३-१.४

क्र.सं.	पालिका वडा	साविक गाविस	गाविस वडा	गाविस कोड	कित्ता नं.	ग्रिड नं.	भू-उपयोग वर्ग	कृषि/ गैर कृषि	क्षेत्रफल (वर्ग मि.)	क्षेत्रफल (रो.आ.पै.दा.)
७०२	३	नयागाउँ	१	१५	९४९	०९११४६५	व्यावसायिक	गैर कृषि	५५३.६	१-१-१-२.६
७०३	३	नयागाउँ	१	१५	९५१	०९११४६५	व्यावसायिक	गैर कृषि	७०६.७	१-६-०-३.६
७०४	३	नयागाउँ	१	१५	९५२	०९११४६५	व्यावसायिक	गैर कृषि	६९.७	०-२-०-३.१
७०५	३	नयागाउँ	१	१५	९५३	०९११४६५	व्यावसायिक	गैर कृषि	१५५.५	०-४-३-२.२
७०६	३	नयागाउँ	१	१५	९५४	०९११४६५	व्यावसायिक	गैर कृषि	८९.५	०-२-३-१.१
७०७	३	नयागाउँ	१	१५	९५५	०९११४६५	व्यावसायिक	गैर कृषि	१५१.८	०-४-३-०.४
७०८	३	नयागाउँ	१	१५	९५६	०९११४६५	व्यावसायिक	गैर कृषि	३३२.६	०-१०-१-३.४
७०९	३	नयागाउँ	१	१५	९६४	०९११४६५	व्यावसायिक	गैर कृषि	११३.३	०-३-२-१
७१०	३	नयागाउँ	१	१५	९६५	०९११५०५	व्यावसायिक	गैर कृषि	४६.३	०-१-१-३.३
७११	३	नयागाउँ	१	१५	९६६	०९११५०५	व्यावसायिक	गैर कृषि	४५२.९	०-१४-०-३.९
७१२	३	नयागाउँ	१	१५	९६७	०९११५०५	व्यावसायिक	गैर कृषि	१४३.५	०-४-२-०.२
७१३	३	नयागाउँ	१	१५	९६८	०९११५०५	व्यावसायिक	गैर कृषि	३०८.०	०-९-२-३
७१४	३	नयागाउँ	१	१५	९६९	०९११५०५	व्यावसायिक	गैर कृषि	१८९.४	०-५-३-३.३
७१५	३	नयागाउँ	१	१५	९७०	०९११५०५	व्यावसायिक	गैर कृषि	१७६.९	०-५-२-१
७१६	३	नयागाउँ	१	१५	९७१	०९११५०५	व्यावसायिक	गैर कृषि	२३१.५	०-७-१-०.५
७१७	३	नयागाउँ	१	१५	९७४	०९११४६५	व्यावसायिक	गैर कृषि	१२२.१	०-३-३-१.४
७१८	३	नयागाउँ	१	१५	९७५	०९११४६५	व्यावसायिक	गैर कृषि	१३५.१	०-४-०-४
७१९	३	नयागाउँ	१	१५	९७६	०९११४६५	व्यावसायिक	गैर कृषि	११७.९	०-३-२-३.३
७२०	३	नयागाउँ	१	१५	९८२	०९११४६४	कृषि	कृषि	३५४४.७	६-१५-१-३.७
७२१	३	नयागाउँ	१	१५	९८३	०९११४६५	कृषि	कृषि	८६६.२	१-११-०-३.९
७२२	३	नयागाउँ	१	१५	९८३	०९११४६४	कृषि	कृषि	२६७१.८	५-४-०-०.४
७२३	३	नयागाउँ	१	१५	९८४	०९११४६५	व्यावसायिक	गैर कृषि	७५३.५	१-७-२-३.२
७२४	३	नयागाउँ	१	१५	९८५	०९११४६५	व्यावसायिक	गैर कृषि	७४४.७	१-७-१-२.७
७२५	३	नयागाउँ	१	१५	९९१	०९११४६५	व्यावसायिक	गैर कृषि	७३४.६	१-७-०-१.७
७२६	३	नयागाउँ	१	१५	९९२	०९११४६५	व्यावसायिक	गैर कृषि	६२.९	०-१-३-३.७
७२७	३	नयागाउँ	१	१५	९९३	०९११४६५	व्यावसायिक	गैर कृषि	८२.८	०-२-२-१.६
७२८	३	नयागाउँ	१	१५	९९४	०९११४६५	व्यावसायिक	गैर कृषि	१४१.३	०-४-१-३.१
७२९	३	नयागाउँ	१	१५	९९५	०९११४६५	व्यावसायिक	गैर कृषि	२५१.६	०-७-३-२.६
७३०	३	नयागाउँ	१	१५	९९६	०९११४६५	व्यावसायिक	गैर कृषि	२६८६.३	५-४-१-३.७
७३१	३	नयागाउँ	१	१५	१००५	०९११४६५	व्यावसायिक	गैर कृषि	६५.६	०-२-०-१
७३२	३	नयागाउँ	१	१५	१००६	०९११४६५	व्यावसायिक	गैर कृषि	१३९.३	०-४-१-२.१
७३३	३	नयागाउँ	१	१५	१००७	०९११४६५	व्यावसायिक	गैर कृषि	२२५.५	०-७-०-१.५
७३४	३	नयागाउँ	१	१५	१००८	०९११४६५	व्यावसायिक	गैर कृषि	१८७.५	०-५-३-२.३
७३५	३	नयागाउँ	१	१५	१००९	०९११४६५	व्यावसायिक	गैर कृषि	१५६.२	०-४-३-२.६
७३६	३	नयागाउँ	१	१५	१०१०	०९११४६५	व्यावसायिक	गैर कृषि	३२५.९	०-१०-०-४
७३७	३	नयागाउँ	१	१५	१०१२	०९११५०६	आवास	गैर कृषि	२५३.९	०-७-३-३.८
७३८	३	नयागाउँ	१	१५	१०१३	०९११५०६	आवास	गैर कृषि	४७४.०	०-१४-३-२.५
७३९	३	नयागाउँ	१	१५	१०१४	०९११५४६	आवास	गैर कृषि	४१३.७	०-१३-०-०.२
७४०	३	नयागाउँ	१	१५	१०१५	०९११५४६	आवास	गैर कृषि	५९४.०	१-२-२-२.९
७४१	३	नयागाउँ	१	१५	१०१६	०९११५४६	आवास	गैर कृषि	४३१.७	०-१३-२-१.२
७४२	३	नयागाउँ	१	१५	१०१७	०९११५४६	आवास	गैर कृषि	१००.८	०-३-०-२.७
७४३	३	नयागाउँ	१	१५	१०१८	०९११५४६	कृषि	कृषि	२२२.४	०-६-३-३.९
७४४	३	नयागाउँ	१	१५	१०१९	०९११५४६	कृषि	कृषि	८५४.७	१-१०-३-२.१
७४५	३	नयागाउँ	१	१५	१०१९	०९११५४६	आवास	गैर कृषि	४६३.७	०-१४-२-१.३
७४६	३	नयागाउँ	१	१५	१०२०	०९११४६५	व्यावसायिक	गैर कृषि	९९.२	०-३-०-१.९
७४७	३	नयागाउँ	१	१५	१०२१	०९११४६५	व्यावसायिक	गैर कृषि	३५८.५	०-११-१-०.४
७४८	३	नयागाउँ	१	१५	१०२२	०९११४६५	व्यावसायिक	गैर कृषि	४१.३	०-१-१-०.८

क्र.सं.	पालिका वडा	साविक गाविस	गाविस वडा	गाविस कोड	कित्ता नं.	ग्रिड नं.	भू-उपयोग वर्ग	कृषि/ गैर कृषि	क्षेत्रफल (वर्ग मि.)	क्षेत्रफल (रो.आ.पै.दा.)
७४९	३	नयागाउँ	१	१५	१०२३	०९११४६५	व्यावसायिक	गैर कृषि	९२.९	०-२-३-२.८
७५०	३	नयागाउँ	१	१५	१०२४	०९११४६५	व्यावसायिक	गैर कृषि	२६.८	०-०-३-१.५
७५१	३	नयागाउँ	१	१५	१०२५	०९११४६५	व्यावसायिक	गैर कृषि	४७५.३	०-१४-३-३.२
७५२	३	नयागाउँ	१	१५	१०२६	०९११४६५	व्यावसायिक	गैर कृषि	३३.९	०-१-०-१
७५३	३	नयागाउँ	१	१५	१०२८	०९११४६५	व्यावसायिक	गैर कृषि	१६२.७	०-५-०-१.९
७५४	३	नयागाउँ	१	१५	१०२९	०९११४६५	व्यावसायिक	गैर कृषि	३५८.९	०-११-१-०.६
७५५	३	नयागाउँ	१	१५	१०३१	०९११४६५	व्यावसायिक	गैर कृषि	१९८.८	०-६-१-०
७५६	३	नयागाउँ	१	१५	१०३३	०९११४६५	व्यावसायिक	गैर कृषि	१०८.३	०-३-१-२.५
७५७	३	नयागाउँ	१	१५	१०३४	०९११४६५	व्यावसायिक	गैर कृषि	६८५.४	१-५-२-०.९
७५८	३	नयागाउँ	१	१५	१०३५	०९११४६५	व्यावसायिक	गैर कृषि	४०६.७	०-१२-३-०.६
७५९	३	नयागाउँ	१	१५	१०३६	०९११४६५	व्यावसायिक	गैर कृषि	३८०.३	०-११-३-३.४
७६०	३	नयागाउँ	१	१५	१०३७	०९११४६५	व्यावसायिक	गैर कृषि	३७९.२	०-११-३-२.८
७६१	३	नयागाउँ	१	१५	१०३८	०९११४६५	व्यावसायिक	गैर कृषि	३९१.२	०-१२-१-०.८
७६२	३	नयागाउँ	१	१५	१०३९	०९११४६५	व्यावसायिक	गैर कृषि	६४.०	०-२-०-०.२
७६३	३	नयागाउँ	१	१५	१०४०	०९११४६५	व्यावसायिक	गैर कृषि	७५.१	०-२-१-१.८
७६४	३	नयागाउँ	१	१५	१०४१	०९११४६५	व्यावसायिक	गैर कृषि	६५.४	०-२-०-०.९
७६५	३	नयागाउँ	१	१५	१०४२	०९११४६५	व्यावसायिक	गैर कृषि	८०.०	०-२-२-०.३
७६६	३	नयागाउँ	१	१५	१०४३	०९११४६५	व्यावसायिक	गैर कृषि	५०९.८	१-०-०-०.५
७६७	३	नयागाउँ	१	१५	१०४४	०९११४६५	व्यावसायिक	गैर कृषि	५८२.९	१-२-१-१.३
७६८	३	नयागाउँ	१	१५	१०४५	०९११४६५	व्यावसायिक	गैर कृषि	५६४.५	१-१-३-०
७६९	३	नयागाउँ	१	१५	१०४६	०९११४६५	व्यावसायिक	गैर कृषि	४३६.९	०-१३-२-३.९
७७०	३	नयागाउँ	१	१५	१०४७	०९११४६५	आवास	गैर कृषि	७२१.५	१-६-२-३.१
७७१	३	नयागाउँ	१	१५	१०४८	०९११४६५	आवास	गैर कृषि	७७९.९	१-८-२-०.४
७७२	३	नयागाउँ	१	१५	१०४९	०९११४६५	आवास	गैर कृषि	७५०.१	१-७-२-१.५
७७३	३	नयागाउँ	१	१५	१०५०	०९११४६५	आवास	गैर कृषि	७९९.९	१-९-०-२.५
७७४	३	नयागाउँ	१	१५	१०५४	०९११४६५	आवास	गैर कृषि	११३८.२	२-३-३-०.७
७७५	३	नयागाउँ	१	१५	१०५६	०९११४६५	व्यावसायिक	गैर कृषि	८६१.४	१-११-०-१.५
७७६	३	नयागाउँ	१	१५	१०५७	०९११४६५	व्यावसायिक	गैर कृषि	२४२.०	०-७-२-१.८
७७७	३	नयागाउँ	१	१५	१०५९	०९११४६५	व्यावसायिक	गैर कृषि	२८५.४	०-८-३-३.६
७७८	३	नयागाउँ	१	१५	१०६०	०९११४६५	व्यावसायिक	गैर कृषि	१८२.३	०-५-२-३.७
७७९	३	नयागाउँ	१	१५	१०६१	०९११४६५	व्यावसायिक	गैर कृषि	१३०.५	०-४-०-१.७
७८०	३	नयागाउँ	१	१५	१०६३	०९११४६५	व्यावसायिक	गैर कृषि	१३८.०	०-४-१-१.५
७८१	३	नयागाउँ	१	१५	१०६४	०९११४६५	व्यावसायिक	गैर कृषि	२३.१	०-०-२-३.६
७८२	३	नयागाउँ	१	१५	१०६६	०९११४६५	व्यावसायिक	गैर कृषि	३६.८	०-१-०-२.५
७८३	३	नयागाउँ	१	१५	१०६७	०९११४६५	व्यावसायिक	गैर कृषि	१०८.७	०-३-१-२.७
७८४	३	नयागाउँ	१	१५	१०६९	०९११४६५	व्यावसायिक	गैर कृषि	१६२.८	०-५-०-१.९
७८५	३	नयागाउँ	१	१५	१०७०	०९११४६५	व्यावसायिक	गैर कृषि	१३४.१	०-४-०-३.५
७८६	३	नयागाउँ	१	१५	१०७१	०९११४६५	व्यावसायिक	गैर कृषि	१७६.१	०-५-२-०.६
७८७	३	नयागाउँ	१	१५	१०८१	०९११४६५	व्यावसायिक	गैर कृषि	२४७.९	०-७-३-०.७
७८८	३	नयागाउँ	१	१५	१०८२	०९११४६५	व्यावसायिक	गैर कृषि	१६६.०	०-५-०-३.५
७८९	३	नयागाउँ	१	१५	१०८४	०९११४६५	व्यावसायिक	गैर कृषि	२७९.१	०-८-३-०.५
७९०	३	नयागाउँ	१	१५	१०८५	०९११४६५	व्यावसायिक	गैर कृषि	२३६.५	०-७-१-३
७९१	३	नयागाउँ	१	१५	१०८६	०९११४६५	व्यावसायिक	गैर कृषि	३३८.१	०-१०-२-२.१
७९२	३	नयागाउँ	१	१५	१०८९	०९११४६५	आवास	गैर कृषि	२१.४	०-०-२-२.७
७९३	३	नयागाउँ	१	१५	१०९०	०९११४६५	आवास	गैर कृषि	१३६९.१	२-११-०-०.९
७९४	३	नयागाउँ	१	१५	१०९१	०९११४६५	आवास	गैर कृषि	३८६९.१	७-९-२-२.९
७९५	३	नयागाउँ	१	१५	१०९२	०९११४६५	व्यावसायिक	गैर कृषि	९२२.९	१-१३-०-०.४

क्र.सं.	पालिका वडा	साविक गाविस	गाविस वडा	गाविस कोड	कित्ता नं.	ग्रिड नं.	भू-उपयोग वर्ग	कृषि/ गैर कृषि	क्षेत्रफल (वर्ग मि.)	क्षेत्रफल (रो.आ.पै.दा.)
७९६	३	नयागाउँ	१	१५	१०९३	०९११४६५	आवास	गैर कृषि	२२४.४	०-७-०-०.९
७९७	३	नयागाउँ	१	१५	१०९७	०९११४६५	व्यावसायिक	गैर कृषि	२२१.५	०-६-३-३.४
७९८	३	नयागाउँ	१	१५	१०९८	०९११४६५	व्यावसायिक	गैर कृषि	३९९.८	०-१२-२-१.२
७९९	३	नयागाउँ	१	१५	१०९९	०९११४६५	आवास	गैर कृषि	१६५.९	०-५-०-३.५
८००	३	नयागाउँ	१	१५	११००	०९११४६५	आवास	गैर कृषि	३८४.२	०-१२-०-१.३
८०१	३	नयागाउँ	१	१५	११०१	०९११४६५	आवास	गैर कृषि	९०.१	०-२-३-१.३
८०२	३	नयागाउँ	१	१५	११०२	०९११४६५	आवास	गैर कृषि	१०९.८	०-३-१-३.३
८०३	३	नयागाउँ	१	१५	११०५	०९११५०५	आवास	गैर कृषि	७७५.०	१-८-१-२
८०४	३	नयागाउँ	१	१५	११०६	०९११४६५	व्यावसायिक	गैर कृषि	२३३.५	०-७-१-१.५
८०५	३	नयागाउँ	१	१५	११०७	०९११४६५	व्यावसायिक	गैर कृषि	१६९.२	०-५-१-१.१
८०६	३	नयागाउँ	१	१५	११०८	०९११४६५	व्यावसायिक	गैर कृषि	१३६.८	०-४-१-०.८
८०७	३	नयागाउँ	१	१५	१११०	०९११४६५	व्यावसायिक	गैर कृषि	१७५.४	०-५-२-०.३
८०८	३	नयागाउँ	१	१५	११११	०९११४६५	व्यावसायिक	गैर कृषि	४१५.३	०-१३-०-१
८०९	३	नयागाउँ	१	१५	१११२	०९११४६५	आवास	गैर कृषि	२१०.०	०-६-२-१.७
८१०	३	नयागाउँ	१	१५	१११३	०९११४६५	आवास	गैर कृषि	२५०.१	०-७-३-१.९
८११	३	नयागाउँ	१	१५	१११६	०९११४६५	व्यावसायिक	गैर कृषि	४१.७	०-१-१-१
८१२	३	नयागाउँ	१	१५	१११७	०९११४६५	व्यावसायिक	गैर कृषि	२३१.३	०-७-१-०.४
८१३	३	नयागाउँ	१	१५	१११८	०९११४६५	व्यावसायिक	गैर कृषि	१३६.२	०-४-१-०.६
८१४	३	नयागाउँ	१	१५	१११९	०९११४६५	व्यावसायिक	गैर कृषि	३३३.५	०-१०-१-३.८
८१५	३	नयागाउँ	१	१५	११२०	०९११४६५	आवास	गैर कृषि	४८८.६	०-१५-१-१.८
८१६	३	नयागाउँ	१	१५	११२४	०९११४६५	व्यावसायिक	गैर कृषि	२१२.२	०-६-२-२.८
८१७	३	नयागाउँ	१	१५	११२५	०९११४६५	व्यावसायिक	गैर कृषि	२६८.१	०-८-१-२.९
८१८	३	नयागाउँ	१	१५	११२६	०९११४६५	व्यावसायिक	गैर कृषि	१२३.४	०-३-३-२.१
८१९	३	नयागाउँ	१	१५	११२८	०९११४६५	व्यावसायिक	गैर कृषि	२३२.४	०-७-१-१
८२०	३	नयागाउँ	१	१५	११३०	०९११५०५	आवास	गैर कृषि	१२७४.६	२-८-०-१.४
८२१	३	नयागाउँ	१	१५	११३१	०९११५०५	आवास	गैर कृषि	६८४.८	१-५-२-०.६
८२२	३	नयागाउँ	१	१५	११३४	०९११४६५	व्यावसायिक	गैर कृषि	२६०.६	०-८-०-३.१
८२३	३	नयागाउँ	१	१५	११३५	०९११४६५	व्यावसायिक	गैर कृषि	१३१.८	०-४-०-२.३
८२४	३	नयागाउँ	१	१५	११३६	०९११४६५	व्यावसायिक	गैर कृषि	१२०.२	०-३-३-०.५
८२५	३	नयागाउँ	१	१५	११३७	०९११४६५	व्यावसायिक	गैर कृषि	२१०.६	०-६-२-२
८२६	३	नयागाउँ	१	१५	११३८	०९११४६५	व्यावसायिक	गैर कृषि	१७०.३	०-५-१-१.७
८२७	३	नयागाउँ	१	१५	११३९	०९११४६५	व्यावसायिक	गैर कृषि	३३३.७	०-१०-१-३.९
८२८	३	नयागाउँ	१	१५	११४२	०९११४६५	व्यावसायिक	गैर कृषि	१२२.७	०-३-३-१.८
८२९	३	नयागाउँ	१	१५	११४३	०९११४६५	व्यावसायिक	गैर कृषि	६४७.२	१-४-१-१.७
८३०	३	नयागाउँ	१	१५	११४४	०९११४६५	व्यावसायिक	गैर कृषि	१६५.८	०-५-०-३.४
८३१	३	नयागाउँ	१	१५	११४६	०९११४६५	आवास	गैर कृषि	३२८.१	०-१०-१-१.१
८३२	३	नयागाउँ	१	१५	११४७	०९११४६५	आवास	गैर कृषि	८२.२	०-२-२-१.४
८३३	३	नयागाउँ	१	१५	११४८	०९११४६५	आवास	गैर कृषि	५१८.५	१-०-१-०.९
८३४	३	नयागाउँ	१	१५	११५०	०९११४६५	व्यावसायिक	गैर कृषि	७४३.७	१-७-१-२.२
८३५	३	नयागाउँ	१	१५	११५१	०९११४६५	व्यावसायिक	गैर कृषि	४३०.७	०-१३-२-०.७
८३६	३	नयागाउँ	१	१५	११५२	०९११४६५	व्यावसायिक	गैर कृषि	३६३.०	०-११-१-२.६
८३७	३	नयागाउँ	१	१५	११५३	०९११४६५	व्यावसायिक	गैर कृषि	३२२.०	०-१०-०-२
८३८	३	नयागाउँ	१	१५	११५५	०९११४६५	व्यावसायिक	गैर कृषि	५८८.२	१-२-१-४
८३९	३	नयागाउँ	१	१५	११५७	०९११४६५	व्यावसायिक	गैर कृषि	२८५.३	०-८-३-३.६
८४०	३	नयागाउँ	१	१५	११५८	०९११४६५	व्यावसायिक	गैर कृषि	१३०.३	०-४-०-१.५
८४१	३	नयागाउँ	१	१५	११६०	०९११४६५	व्यावसायिक	गैर कृषि	१४६.७	०-४-२-१.८
८४२	३	नयागाउँ	१	१५	११७०	०९११४६५	आवास	गैर कृषि	५६७.८	१-१-३-१.७

क्र.सं.	पालिका वडा	साविक गाविस	गाविस वडा	गाविस कोड	कित्ता नं.	ग्रिड नं.	भू-उपयोग वर्ग	कृषि/ गैर कृषि	क्षेत्रफल (वर्ग मि.)	क्षेत्रफल (रो.आ.पै.दा.)
८४३	३	नयागाउँ	१	१५	११७१	०९११४६५	आवास	गैर कृषि	५८६.१	१-२-१-२.९
८४४	३	नयागाउँ	१	१५	११७२	०९११४६५	आवास	गैर कृषि	२३५.६	०-७-१-२.५
८४५	३	नयागाउँ	१	१५	११७४	०९११४६५	व्यावसायिक	गैर कृषि	२८९.४	०-९-०-१.६
८४६	३	नयागाउँ	१	१५	११७५	०९११४६५	व्यावसायिक	गैर कृषि	६३५.९	१-३-३-४
८४७	३	नयागाउँ	१	१५	११७६	०९११४६५	आवास	गैर कृषि	५४०.९	१-१-०-०.२
८४८	३	नयागाउँ	१	१५	११७८	०९११४६५	आवास	गैर कृषि	३०१.७	०-९-१-३.८
८४९	३	नयागाउँ	१	१५	११८०	०९११४६५	आवास	गैर कृषि	१८६.३	०-५-३-१.७
८५०	३	नयागाउँ	१	१५	११८१	०९११४६५	आवास	गैर कृषि	२१७.६	०-६-३-१.५
८५१	३	नयागाउँ	१	१५	११८२	०९११४६५	आवास	गैर कृषि	८३२.२	१-१०-०-२.८
८५२	३	नयागाउँ	१	१५	११८३	०९११४६५	आवास	गैर कृषि	३३९.६	०-१०-२-२.९
८५३	३	नयागाउँ	१	१५	११८४	०९११४६५	आवास	गैर कृषि	१९५.०	०-६-०-२.१
८५४	३	नयागाउँ	१	१५	११८५	०९११४६५	आवास	गैर कृषि	७७३.८	१-८-१-१.३
८५५	३	नयागाउँ	१	१५	११८६	०९११४६५	व्यावसायिक	गैर कृषि	२२६.०	०-७-०-१.७
८५६	३	नयागाउँ	१	१५	११८८	०९११४६५	व्यावसायिक	गैर कृषि	२९५.३	०-९-१-०.६
८५७	३	नयागाउँ	१	१५	११९०	०९११४६५	व्यावसायिक	गैर कृषि	३८२.५	०-१२-०-०.५
८५८	३	नयागाउँ	१	१५	११९१	०९११४६५	व्यावसायिक	गैर कृषि	३८६.५	०-१२-०-२.५
८५९	३	नयागाउँ	१	१५	११९२	०९११४६५	कृषि	कृषि	११८२.२	२-५-०-२.९
८६०	३	नयागाउँ	१	१५	११९३	०९११४६५	कृषि	कृषि	१२१५.९	२-६-०-३.८
८६१	३	नयागाउँ	१	१५	११९५	०९११४६५	व्यावसायिक	गैर कृषि	२८७.९	०-९-०-०.९
८६२	३	नयागाउँ	१	१५	११९६	०९११४६५	व्यावसायिक	गैर कृषि	४०४.८	०-१२-२-३.७
८६३	३	नयागाउँ	१	१५	११९९	०९११४६५	आवास	गैर कृषि	५१६.३	१-०-०-३.८
८६४	३	नयागाउँ	१	१५	१२०३	०९११४६५	व्यावसायिक	गैर कृषि	१९६.८	०-६-०-३
८६५	३	नयागाउँ	१	१५	१२०४	०९११४६५	व्यावसायिक	गैर कृषि	६८२.८	१-५-१-३.६
८६६	३	नयागाउँ	१	१५	१२०५	०९११४६५	आवास	गैर कृषि	५९९.०	१-२-३-१.४
८६७	३	नयागाउँ	१	१५	१२०६	०९११४६५	आवास	गैर कृषि	५६०.१	१-१-२-१.८
८६८	३	नयागाउँ	१	१५	१२०७	०९११४६५	आवास	गैर कृषि	२०९.६	०-६-२-१.५
८६९	३	नयागाउँ	१	१५	१२०८	०९११४६५	आवास	गैर कृषि	८५९.६	१-११-०-०.५
८७०	३	नयागाउँ	१	१५	१२०९	०९११४६५	व्यावसायिक	गैर कृषि	११०.३	०-३-१-३.५
८७१	३	नयागाउँ	१	१५	१२१०	०९११४६५	व्यावसायिक	गैर कृषि	७४.९	०-२-१-१.७
८७२	३	नयागाउँ	१	१५	१२११	०९११४६५	व्यावसायिक	गैर कृषि	५२.८	०-१-२-२.६
८७३	३	नयागाउँ	१	१५	१२१३	०९११४६५	व्यावसायिक	गैर कृषि	३७३.२	०-११-२-३.८
८७४	३	नयागाउँ	१	१५	१२१४	०९११४६५	व्यावसायिक	गैर कृषि	३६.३	०-१-०-२.३
८७५	३	नयागाउँ	१	१५	१२१५	०९११४६५	व्यावसायिक	गैर कृषि	२२९.९	०-७-०-३.७
८७६	३	नयागाउँ	१	१५	१२१६	०९११५०५	व्यावसायिक	गैर कृषि	३६३.५	०-११-१-२.९
८७७	३	नयागाउँ	१	१५	१२१७	०९११५०५	व्यावसायिक	गैर कृषि	२६४.२	०-८-१-०.९
८७८	३	नयागाउँ	१	१५	१२१९	०९११५०५	व्यावसायिक	गैर कृषि	२८५.८	०-८-३-३.८
८७९	३	नयागाउँ	१	१५	१२२०	०९११५०५	व्यावसायिक	गैर कृषि	३१८.१	०-१०-०-०.१
८८०	३	नयागाउँ	१	१५	१२२२	०९११४६५	व्यावसायिक	गैर कृषि	१४१.१	०-४-१-३
८८१	३	नयागाउँ	१	१५	१२२४	०९११४६५	व्यावसायिक	गैर कृषि	६२९.१	१-३-३-०.५
८८२	३	नयागाउँ	१	१५	१२२६	०९११४६५	आवास	गैर कृषि	८९२.७	१-१२-०-१.२
८८३	३	नयागाउँ	१	१५	१२२७	०९११४६५	कृषि	कृषि	५७७.२	१-२-०-२.५
८८४	३	नयागाउँ	१	१५	१२२७	०९११४६५	आवास	गैर कृषि	३२२.३	०-१०-०-२.२
८८५	३	नयागाउँ	१	१५	१२२८	०९११४६५	कृषि	कृषि	१०३८.६	२-०-२-२.६
८८६	३	नयागाउँ	१	१५	१२२९	०९११४६५	आवास	गैर कृषि	४१७.७	०-१३-०-२.२
८८७	३	नयागाउँ	१	१५	१२२९	०९११४६५	कृषि	कृषि	६४६.२	१-४-१-१.२
८८८	३	नयागाउँ	१	१५	१२३१	०९११४६५	आवास	गैर कृषि	१८९.३	०-५-३-३.२
८८९	३	नयागाउँ	१	१५	१२३१	०९११५०५	आवास	गैर कृषि	१६६०.२	३-४-०-३.४

क्र.सं.	पालिका वडा	साविक गाविस	गाविस वडा	गाविस कोड	कित्ता नं.	ग्रिड नं.	भू-उपयोग वर्ग	कृषि/ गैर कृषि	क्षेत्रफल (वर्ग मि.)	क्षेत्रफल (रो.आ.पै.दा.)
८९०	३	नयागाउँ	१	१५	१२३४	०९११४६५	व्यावसायिक	गैर कृषि	४०५.९	०-१२-३-०.२
८९१	३	नयागाउँ	१	१५	१२३५	०९११४६५	व्यावसायिक	गैर कृषि	३६३.०	०-११-१-२.६
८९२	३	नयागाउँ	१	१५	१२३६	०९११४६५	व्यावसायिक	गैर कृषि	६१०.२	१-३-०-३
८९३	३	नयागाउँ	१	१५	१२३७	०९११४६५	आवास	गैर कृषि	२१५.४	०-६-३-०.४
८९४	३	नयागाउँ	१	१५	१२३७	०९११५०५	आवास	गैर कृषि	३९०.३	०-१२-१-०.४
८९५	३	नयागाउँ	१	१५	१२३७	०९११५०५	आवास	गैर कृषि	३३८.१	०-१०-२-२.१
८९६	३	नयागाउँ	१	१५	१२३७	०९११५०५	आवास	गैर कृषि	११२.३	०-३-२-०.५
८९७	३	नयागाउँ	१	१५	१२३८	०९११४६५	आवास	गैर कृषि	३८९.४	०-१२-०-४
८९८	३	नयागाउँ	१	१५	१२३९	०९११४६५	व्यावसायिक	गैर कृषि	१७४.२	०-५-१-३.७
८९९	३	नयागाउँ	१	१५	१२४०	०९११४६५	आवास	गैर कृषि	२४५१.३	४-१३-०-१.५
९००	३	नयागाउँ	१	१५	१२४१	०९११४६५	व्यावसायिक	गैर कृषि	३७८.६	०-११-३-२.५
९०१	३	नयागाउँ	१	१५	१२४२	०९११४६५	व्यावसायिक	गैर कृषि	५०.४	०-१-२-१.३
९०२	३	नयागाउँ	१	१५	१२४४	०९११४६५	व्यावसायिक	गैर कृषि	१५३.०	०-४-३-१
९०३	३	नयागाउँ	१	१५	१२४५	०९११४६५	व्यावसायिक	गैर कृषि	७१.६	०-२-१-०
९०४	३	नयागाउँ	१	१५	१२४६	०९११४६५	व्यावसायिक	गैर कृषि	१५६.१	०-४-३-२.६
९०५	३	नयागाउँ	१	१५	१२४८	०९११४६५	आवास	गैर कृषि	२७७.०	०-८-२-३.४
९०६	३	नयागाउँ	१	१५	१२४९	०९११४६५	आवास	गैर कृषि	२९८०.७	५-१३-२-३.९
९०७	३	नयागाउँ	१	१५	१२५०	०९११५०५	व्यावसायिक	गैर कृषि	५५.०	०-१-२-३.७
९०८	३	नयागाउँ	१	१५	१२५३	०९११५०५	व्यावसायिक	गैर कृषि	८०७.३	१-९-१-२.२
९०९	३	नयागाउँ	१	१५	१२५४	०९११४६५	व्यावसायिक	गैर कृषि	३०१.१	०-९-१-३.५
९१०	३	नयागाउँ	१	१५	१२५५	०९११४६५	व्यावसायिक	गैर कृषि	२६७.३	०-८-१-२.५
९११	३	नयागाउँ	१	१५	१२५७	०९११४६५	आवास	गैर कृषि	७९.०	०-२-१-३.८
९१२	३	नयागाउँ	१	१५	१२५८	०९११४६५	आवास	गैर कृषि	१३१.७	०-४-०-२.३
९१३	३	नयागाउँ	१	१५	१२५९	०९११४६५	व्यावसायिक	गैर कृषि	१११.८	०-३-२-०.३
९१४	३	नयागाउँ	१	१५	१२६०	०९११४६५	व्यावसायिक	गैर कृषि	१२५.५	०-३-३-३.१
९१५	३	नयागाउँ	१	१५	१२६१	०९११५०५	आवास	गैर कृषि	३०५.४	०-९-२-१.७
९१६	३	नयागाउँ	१	१५	१२६२	०९११५०५	आवास	गैर कृषि	४१४.४	०-१३-०-०.५
९१७	३	नयागाउँ	१	१५	१२६३	०९११५०५	आवास	गैर कृषि	८०४.२	१-९-१-०.७
९१८	३	नयागाउँ	१	१५	१२६४	०९११५०५	आवास	गैर कृषि	१७९.७	०-५-२-२.४
९१९	३	नयागाउँ	१	१५	१२६५	०९११५०५	आवास	गैर कृषि	३००.४	०-९-१-३.२
९२०	३	नयागाउँ	१	१५	१२६६	०९११४६५	व्यावसायिक	गैर कृषि	४८.१	०-१-२-०.२
९२१	३	नयागाउँ	१	१५	१२६७	०९११४६५	व्यावसायिक	गैर कृषि	५७.०	०-१-३-०.७
९२२	३	नयागाउँ	१	१५	१२६८	०९११४६५	व्यावसायिक	गैर कृषि	५०.५	०-१-२-१.४
९२३	३	नयागाउँ	१	१५	१२७०	०९११४६५	व्यावसायिक	गैर कृषि	७६.०	०-२-१-२.३
९२४	३	नयागाउँ	१	१५	१२७१	०९११४६५	व्यावसायिक	गैर कृषि	३९.६	०-१-०-३.९
९२५	३	नयागाउँ	१	१५	१२७२	०९११५०५	व्यावसायिक	गैर कृषि	२२५.१	०-७-०-१.३
९२६	३	नयागाउँ	१	१५	१२७३	०९११५०५	व्यावसायिक	गैर कृषि	७६०.९	१-७-३-२.९
९२७	३	नयागाउँ	१	१५	१२७४	०९११५०५	आवास	गैर कृषि	९०.५	०-२-३-१.५
९२८	३	नयागाउँ	१	१५	१२७५	०९११५०५	आवास	गैर कृषि	१३५.९	०-४-१-०.४
९२९	३	नयागाउँ	१	१५	१२७६	०९११५०५	आवास	गैर कृषि	२८६.२	०-९-०-०
९३०	३	नयागाउँ	१	१५	१२७७	०९११५०५	आवास	गैर कृषि	५०४.४	०-१५-३-१.८
९३१	३	नयागाउँ	१	१५	१२७८	०९११५०५	आवास	गैर कृषि	२६५.२	०-८-१-१.४
९३२	३	नयागाउँ	१	१५	१२७९	०९११५०५	आवास	गैर कृषि	२३२.०	०-७-१-०.७
९३३	३	नयागाउँ	१	१५	१२८०	०९११५०५	आवास	गैर कृषि	१८८.१	०-५-३-२.६
९३४	३	नयागाउँ	१	१५	१२८१	०९११५०५	आवास	गैर कृषि	३५१.०	०-११-०-०.६
९३५	३	नयागाउँ	१	१५	१२९४	०९११४६५	व्यावसायिक	गैर कृषि	१०७.६	०-३-१-२.२
९३६	३	नयागाउँ	१	१५	१२९५	०९११४६५	व्यावसायिक	गैर कृषि	३८८.८	०-१२-०-३.६

क्र.सं.	पालिका वडा	साविक गाविस	गाविस वडा	गाविस कोड	कित्ता नं.	ग्रिड नं.	भू-उपयोग वर्ग	कृषि/ गैर कृषि	क्षेत्रफल (वर्ग मि.)	क्षेत्रफल (रो.आ.पै.दा.)
९३७	३	नयागाउँ	१	१५	१२९६	०९११४६५	कृषि	कृषि	४६९.५	०-१४-३-०.२
९३८	३	नयागाउँ	१	१५	१२९७	०९११४६४	कृषि	कृषि	१४४.५	०-४-२-०.७
९३९	३	नयागाउँ	१	१५	१२९७	०९११४६५	कृषि	कृषि	२०.१	०-०-२-२.१
९४०	३	नयागाउँ	१	१५	१२९८	०९११४६५	कृषि	कृषि	८४०.०	१-१०-१-२.७
९४१	३	नयागाउँ	१	१५	१२९९	०९११४६५	कृषि	कृषि	१६८.४	०-५-१-०.७
९४२	३	नयागाउँ	१	१५	१३००	०९११४६५	कृषि	कृषि	१८३.९	०-५-३-०.५
९४३	३	नयागाउँ	१	१५	१३०१	०९११४६५	कृषि	कृषि	३४७८.२	६-१३-१-२.२
९४४	३	नयागाउँ	१	१५	१३०२	०९११४६५	कृषि	कृषि	११७०.१	२-४-३-०.८
९४५	३	नयागाउँ	१	१५	१३०३	०९११४६५	कृषि	कृषि	२३१६.५	४-८-३-१.६
९४६	३	नयागाउँ	१	१५	१३०४	०९११४६५	कृषि	कृषि	३५४.८	०-११-०-२.५
९४७	३	नयागाउँ	१	१५	१३०५	०९११४६५	कृषि	कृषि	२६९.४	०-८-१-३.६
९४८	३	नयागाउँ	१	१५	१३०६	०९११४६५	कृषि	कृषि	१३२.१	०-४-०-२.५
९४९	३	नयागाउँ	१	१५	१३०७	०९११४६५	आवास	गैर कृषि	३८८.२	०-१२-०-३.४
९५०	३	नयागाउँ	१	१५	१३०८	०९११४६५	आवास	गैर कृषि	११५७.९	२-४-१-२.७
९५१	३	नयागाउँ	१	१५	१३०९	०९११४६५	आवास	गैर कृषि	५९२.६	१-२-२-२.२
९५२	३	नयागाउँ	१	१५	१३१०	०९११४६५	कृषि	कृषि	१३८७.४	२-११-२-२.१
९५३	३	नयागाउँ	१	१५	१३११	०९११४६५	कृषि	कृषि	४७१.०	०-१४-३-१
९५४	३	नयागाउँ	१	१५	१३१२	०९११४६५	कृषि	कृषि	९५३.५	१-१३-३-३.८
९५५	३	नयागाउँ	१	१५	१३१२	०९११५०५	व्यावसायिक	गैर कृषि	३०.४	०-०-३-३.३
९५६	३	नयागाउँ	१	१५	१३१३	०९११५०५	व्यावसायिक	गैर कृषि	९६.०	०-३-०-०.३
९५७	३	नयागाउँ	१	१५	१३१४	०९११५०५	व्यावसायिक	गैर कृषि	१३६.४	०-४-१-०.७
९५८	३	नयागाउँ	१	१५	१३१५	०९११५०५	व्यावसायिक	गैर कृषि	१९५.१	०-६-०-२.२
९५९	३	नयागाउँ	१	१५	१३१६	०९११५०५	व्यावसायिक	गैर कृषि	१९५.८	०-६-०-२.५
९६०	३	नयागाउँ	१	१५	१३१७	०९११४६५	व्यावसायिक	गैर कृषि	१४०.६	०-४-१-२.७
९६१	३	नयागाउँ	१	१५	१३१८	०९११४६५	व्यावसायिक	गैर कृषि	१३२.१	०-४-०-२.५
९६२	३	नयागाउँ	१	१५	१३१९	०९११४६५	व्यावसायिक	गैर कृषि	१४९.७	०-४-२-३.३
९६३	३	नयागाउँ	१	१५	१३२०	०९११४६५	व्यावसायिक	गैर कृषि	५२.३	०-१-२-२.३
९६४	३	नयागाउँ	१	१५	१३२१	०९११४६५	व्यावसायिक	गैर कृषि	८८.८	०-२-३-०.७
९६५	३	नयागाउँ	१	१५	१३२२	०९११४६५	व्यावसायिक	गैर कृषि	५१.८	०-१-२-२.१
९६६	३	नयागाउँ	१	१५	१३२३	०९११५०५	कृषि	कृषि	६७०१.५	१३-२-३-०.१
९६७	३	नयागाउँ	१	१५	१३२३	०९११४६५	व्यावसायिक	गैर कृषि	८९.१	०-२-३-०.९
९६८	३	नयागाउँ	१	१५	१३२४	०९११५०५	आवास	गैर कृषि	४७.४	०-१-१-३.८
९६९	३	नयागाउँ	१	१५	१३२५	०९११५०५	आवास	गैर कृषि	२२४.४	०-७-०-०.९
९७०	३	नयागाउँ	१	१५	१३२५	०९११५०५	आवास	गैर कृषि	९९.७	०-३-०-२.१
९७१	३	नयागाउँ	१	१५	१३२५	०९११५०५	आवास	गैर कृषि	१७०.७	०-५-१-१.९
९७२	३	नयागाउँ	१	१५	१३२६	०९११५०५	आवास	गैर कृषि	१७७.२	०-५-२-१.२
९७३	३	नयागाउँ	१	१५	१३२८	०९११५०५	कृषि	कृषि	८६०.३	१-११-०-०.९
९७४	३	नयागाउँ	१	१५	१३२९	०९११५०५	कृषि	कृषि	८५०.३	१-१०-२-३.९
९७५	३	नयागाउँ	१	१५	१३३१	०९११४६५	व्यावसायिक	गैर कृषि	२११.०	०-६-२-२.२
९७६	३	नयागाउँ	१	१५	१३३२	०९११४६५	व्यावसायिक	गैर कृषि	१२.४	०-०-१-२.३
९७७	३	नयागाउँ	१	१५	१३३३	०९११४६५	व्यावसायिक	गैर कृषि	१४६५.०	२-१४-०-१.२
९७८	३	नयागाउँ	१	१५	१३३४	०९११४६५	व्यावसायिक	गैर कृषि	१८०.२	०-५-२-२.७
९७९	३	नयागाउँ	१	१५	१३३५	०९११४६५	व्यावसायिक	गैर कृषि	८२९.७	१-१०-०-१.५
९८०	३	नयागाउँ	१	१५	१३३६	०९११४६५	व्यावसायिक	गैर कृषि	१३४.७	०-४-०-३.८
९८१	३	नयागाउँ	१	१५	१३३७	०९११४६५	व्यावसायिक	गैर कृषि	४२६५.२	८-६-०-२.२
९८२	३	नयागाउँ	१	१५	१३३८	०९११४६५	व्यावसायिक	गैर कृषि	२८७.२	०-९-०-०.५
९८३	३	नयागाउँ	१	१५	१३३९	०९११४६५	व्यावसायिक	गैर कृषि	१८९.८	०-५-३-३.५

क्र.सं.	पालिका वडा	साविक गाविस	गाविस वडा	गाविस कोड	कित्ता नं.	ग्रिड नं.	भू-उपयोग वर्ग	कृषि/ गैर कृषि	क्षेत्रफल (वर्ग मि.)	क्षेत्रफल (रो.आ.पै.दा.)
९८४	३	नयागाउँ	१	१५	१३४०	०९११४६५	व्यावसायिक	गैर कृषि	९१.६	०-२-३-२.१
९८५	३	नयागाउँ	१	१५	१३४१	०९११४६५	व्यावसायिक	गैर कृषि	२२२.५	०-६-३-४
९८६	३	नयागाउँ	१	१५	१३४२	०९११४६५	आवास	गैर कृषि	१०९.१	०-३-१-२.९
९८७	३	नयागाउँ	१	१५	१३४३	०९११४६५	आवास	गैर कृषि	५३७.४	१-०-३-२.४
९८८	३	नयागाउँ	१	१५	१३४४	०९११४६५	व्यावसायिक	गैर कृषि	६९.९	०-२-०-३.२
९८९	३	नयागाउँ	१	१५	१३४५	०९११४६५	व्यावसायिक	गैर कृषि	२१४.२	०-६-२-३.८
९९०	३	नयागाउँ	१	१५	१३४६	०९११४६५	व्यावसायिक	गैर कृषि	१४२.३	०-४-१-३.६
९९१	३	नयागाउँ	१	१५	१३४७	०९११४६५	व्यावसायिक	गैर कृषि	११०.१	०-३-१-३.४
९९२	३	नयागाउँ	१	१५	१३४८	०९११४६५	व्यावसायिक	गैर कृषि	१३२.५	०-४-०-२.७
९९३	३	नयागाउँ	१	१५	१३४९	०९११४६५	व्यावसायिक	गैर कृषि	१५१.८	०-४-३-०.४
९९४	३	नयागाउँ	१	१५	१३५०	०९११५०५	कृषि	कृषि	७४६.४	१-७-१-३.६
९९५	३	नयागाउँ	१	१५	१३५०	०९११५०५	आवास	गैर कृषि	२७४.८	०-८-२-२.३
९९६	३	नयागाउँ	१	१५	१३५१	०९११५०५	आवास	गैर कृषि	१२८७.०	२-८-१-३.६
९९७	३	नयागाउँ	१	१५	१३५१	०९११५४५	आवास	गैर कृषि	१९९.४	०-६-१-०.३
९९८	३	नयागाउँ	१	१५	१३५१	०९११५०५	कृषि	कृषि	१७९६.२	३-८-१-३.९
९९९	३	नयागाउँ	१	१५	१३५१	०९११५४५	कृषि	कृषि	२६५४.३	५-३-१-३.६
१०००	३	नयागाउँ	१	१५	१३५१	०९११५०५	कृषि	कृषि	४२२.१	०-१३-१-०.४
१००१	३	नयागाउँ	१	१५	१३५१	०९११५०५	आवास	गैर कृषि	६०१.३	१-२-३-२.६
१००२	३	नयागाउँ	१	१५	१३५२	०९११४६५	व्यावसायिक	गैर कृषि	२०६.३	०-६-१-३.८
१००३	३	नयागाउँ	१	१५	१३५३	०९११४६५	व्यावसायिक	गैर कृषि	६३७.६	१-४-०-०.८
१००४	३	नयागाउँ	१	१५	१३५४	०९११४६५	व्यावसायिक	गैर कृषि	१७१.४	०-५-१-२.३
१००५	३	नयागाउँ	१	१५	१३५५	०९११४६५	व्यावसायिक	गैर कृषि	२५३.२	०-७-३-३.४
१००६	३	नयागाउँ	१	१५	१३५६	०९११४६५	व्यावसायिक	गैर कृषि	५५.७	०-१-३-०
१००७	३	नयागाउँ	१	१५	१३५७	०९११४६५	व्यावसायिक	गैर कृषि	६७.८	०-२-०-२.१
१००८	३	नयागाउँ	१	१५	१३५८	०९११४६५	व्यावसायिक	गैर कृषि	१५९.९	०-५-०-०.४
१००९	३	नयागाउँ	१	१५	१३५९	०९११४६५	व्यावसायिक	गैर कृषि	२४३.८	०-७-२-२.७
१०१०	३	नयागाउँ	१	१५	१३६०	०९११४६५	व्यावसायिक	गैर कृषि	७५.६	०-२-१-२.१
१०११	३	नयागाउँ	१	१५	१३६१	०९११४६५	व्यावसायिक	गैर कृषि	१४५.८	०-४-२-१.४
१०१२	३	नयागाउँ	१	१५	१३६२	०९११४६५	व्यावसायिक	गैर कृषि	३५७.७	०-११-०-४
१०१३	३	नयागाउँ	१	१५	१३६७	०९११४६५	व्यावसायिक	गैर कृषि	२६६.६	०-८-१-२.२
१०१४	३	नयागाउँ	१	१५	१३६८	०९११४६५	व्यावसायिक	गैर कृषि	८९६.३	१-१२-०-३
१०१५	३	नयागाउँ	१	१५	१३६९	०९११४६५	व्यावसायिक	गैर कृषि	१११.४	०-३-२-०
१०१६	३	नयागाउँ	१	१५	१३७०	०९११४६५	व्यावसायिक	गैर कृषि	१८०.४	०-५-२-२.८
१०१७	३	नयागाउँ	१	१५	१३७१	०९११५०५	व्यावसायिक	गैर कृषि	७३.०	०-२-१-०.७
१०१८	३	नयागाउँ	१	१५	१३७२	०९११५०५	व्यावसायिक	गैर कृषि	७१.९	०-२-१-०.२
१०१९	३	नयागाउँ	१	१५	१६६२	०९११४६४	कृषि	कृषि	१४९०.३	२-१४-३-१.९
१०२०	३	नयागाउँ	१	१५	१६६३	०९११४६४	कृषि	कृषि	१५३९.१	३-०-१-२.५
१०२१	३	नयागाउँ	१	१५	१६६६	०९११४६४	कृषि	कृषि	२२५७.८	४-७-०-०.१
१०२२	३	नयागाउँ	१	१५	१६६६	०९११४६४	आवास	गैर कृषि	१९९३.९	३-१४-२-३.३
१०२३	३	नयागाउँ	१	१५	१६६७	०९११४६४	कृषि	कृषि	४२५३.९	८-५-३-०.६
१०२४	३	नयागाउँ	१	१५	१६६८	०९११४६४	कृषि	कृषि	१७४६.५	३-६-३-२.८
१०२५	३	नयागाउँ	१	१५	१६६८	०९११४६४	आवास	गैर कृषि	१४४९.०	२-१३-२-१.१
१०२६	३	नयागाउँ	१	१५	१६६९	०९११४६४	कृषि	कृषि	३१६४.९	६-३-२-०.६
१०२७	३	नयागाउँ	१	१५	५१००५	०९११५०५	कृषि	कृषि	३१.०	०-०-३-३.६
१०२८	३	नयागाउँ	१	१५	५१००२४	०९११५०६	कृषि	कृषि	४२२.५	०-१३-१-०.६
१०२९	३	नयागाउँ	१	१५	५१०२७२	०९११४६५	नदी, ताल तथा सिमसार	गैर कृषि	३३३१.४	६५-७-३-१.६
१०३०	३	नयागाउँ	१	१५	५१०८१२	०९११५०५	आवास	गैर कृषि	२१९.३	०-६-३-२.४

क्र.सं.	पालिका वडा	साविक गाविस	गाविस वडा	गाविस कोड	कित्ता नं.	ग्रिड नं.	भू-उपयोग वर्ग	कृषि/ गैर कृषि	क्षेत्रफल (वर्ग मि.)	क्षेत्रफल (रो.आ.पै.दा.)
१०३१	३	नयागाउँ	१	१५	५१०८१३	०९११५०५	आवास	गैर कृषि	२१३.०	०-६-२-३.२
१०३२	३	नयागाउँ	१	१५	५२०००५	०९११५०५	कृषि	कृषि	१४६.९	०-४-२-१.९
१०३३	३	नयागाउँ	१	१५	५२००२४	०९११५०६	सार्वजनिक उपयोग	गैर कृषि	१२३२.४	२-६-३-०.१
१०३४	३	नयागाउँ	१	१५	५२०६५४	०९११५०५	सार्वजनिक उपयोग	गैर कृषि	१०७५२.२	२१-२-०-२.५
१०३५	३	नयागाउँ	१	१५	५२०७५३	०९११५६५	सार्वजनिक उपयोग	गैर कृषि	४२४७.९	८-५-२-१.५
१०३६	३	नयागाउँ	१	१५	५२०८१२	०९११५०५	व्यावसायिक	गैर कृषि	१९७.९	०-६-०-३.६
१०३७	३	नयागाउँ	१	१५	५२०८१३	०९११५०५	व्यावसायिक	गैर कृषि	२१३.२	०-६-२-३.३
१०३८	३	नयागाउँ	१	१५	९९९९९१	०९११५६५	व्यावसायिक	गैर कृषि	१२६.५	०-३-३-३.७
१०३९	३	नयागाउँ	१	१५	९९९९९३	०९११५६५	व्यावसायिक	गैर कृषि	२१५.०	०-६-३-०.२
१०४०	३	नयागाउँ	१	१५	९९९९९४	०९११५६५	व्यावसायिक	गैर कृषि	१११.३	०-३-१-४
१०४१	३	नयागाउँ	१	१५	९९९९९६	०९११५६५	सार्वजनिक उपयोग	गैर कृषि	४००.९	०-१२-२-१.७
१०४२	३	नयागाउँ	१	१५	९९९९९६	०९११५०५	कृषि	कृषि	२०.७	०-०-२-२.४
१०४३	३	नयागाउँ	१	१५	९९९९९७	०९११५६५	नदी, ताल तथा सिमसार	गैर कृषि	३२४७५.१	६३-१३-१-१.३
१०४४	३	नयागाउँ	१	१५	९९९९९७	०९११५०५	सार्वजनिक उपयोग	गैर कृषि	१८०.६	०-५-२-२.९
१०४५	३	नयागाउँ	१	१५	९९९९९८	०९११५६५	आवास	गैर कृषि	८५.०	०-२-२-२.७
१०४६	३	नयागाउँ	२	१५	१	०९११३८३	नदी, ताल तथा सिमसार	गैर कृषि	६२३३.५	१२-४-०-०.७
१०४७	३	नयागाउँ	२	१५	१	०९११३८४	नदी, ताल तथा सिमसार	गैर कृषि	३००९३.३	५९-२-१-२.८
१०४८	३	नयागाउँ	२	१५	२	०९११४२४	वन	गैर कृषि	७७२६४२.०	१५१८-११-१-१.६
१०४९	३	नयागाउँ	२	१५	२	०९११३८४	वन	गैर कृषि	७१९८३१.८	१४१४-१४-१-३.८
१०५०	३	नयागाउँ	२	१५	२	०९११३८५	वन	गैर कृषि	७६५६६०.३	१५०४-१५-३-०.५
१०५१	३	नयागाउँ	२	१५	२	०९११३८३	वन	गैर कृषि	११६७९६.६	२२९-९-०-३.५
१०५२	३	नयागाउँ	२	१५	२	०९११४२६	वन	गैर कृषि	१४०१८७.६	२७५-८-३-१.७
१०५३	३	नयागाउँ	२	१५	२	०९११४६५	वन	गैर कृषि	१३४६९१.८	२६४-१२-०-०.३
१०५४	३	नयागाउँ	२	१५	२	०९११४२३	वन	गैर कृषि	२३६४०७.९	४६४-१०-३-३.३
१०५५	३	नयागाउँ	२	१५	३	०९११३८४	कृषि	कृषि	६४५.९	१-४-१-१
१०५६	३	नयागाउँ	२	१५	४	०९११३८४	कृषि	कृषि	५७३.३	१-२-०-०.५
१०५७	३	नयागाउँ	२	१५	५	०९११३८४	कृषि	कृषि	५७६.०	१-२-०-१.९
१०५८	३	नयागाउँ	२	१५	६	०९११३८४	कृषि	कृषि	४७५.९	०-१४-३-३.५
१०५९	३	नयागाउँ	२	१५	७	०९११३८४	कृषि	कृषि	९०२.६	१-१२-१-२.२
१०६०	३	नयागाउँ	२	१५	८	०९११३८४	कृषि	कृषि	९०१.७	१-१२-१-१.७
१०६१	३	नयागाउँ	२	१५	९	०९११३८४	कृषि	कृषि	२५६.३	०-८-०-१
१०६२	३	नयागाउँ	२	१५	१०	०९११३८४	कृषि	कृषि	११९०.५	२-५-१-३.१
१०६३	३	नयागाउँ	२	१५	११	०९११३८४	कृषि	कृषि	१०७०.४	२-१-२-२.६
१०६४	३	नयागाउँ	२	१५	१२	०९११३८४	कृषि	कृषि	५५०.६	१-१-१-१
१०६५	३	नयागाउँ	२	१५	१३	०९११३८४	कृषि	कृषि	३७३.०	०-११-२-३.७
१०६६	३	नयागाउँ	२	१५	१४	०९११३८४	कृषि	कृषि	१५५०.९	३-०-३-०.४
१०६७	३	नयागाउँ	२	१५	१५	०९११३८४	कृषि	कृषि	२१८३.९	४-४-२-२.९
१०६८	३	नयागाउँ	२	१५	१६	०९११३८४	कृषि	कृषि	२७०६.७	५-५-०-२
१०६९	३	नयागाउँ	२	१५	१६	०९११३८५	कृषि	कृषि	१४९४.०	२-१४-३-३.८
१०७०	३	नयागाउँ	२	१५	१९	०९११३८४	कृषि	कृषि	२१४१.३	४-३-१-१.५
१०७१	३	नयागाउँ	२	१५	२१	०९११३८४	कृषि	कृषि	८९६.७	१-१२-०-३.२
१०७२	३	नयागाउँ	२	१५	२२	०९११३८४	कृषि	कृषि	३९४२.८	७-११-३-४
१०७३	३	नयागाउँ	२	१५	२३	०९११३८४	कृषि	कृषि	१६०५.५	३-२-१-३.९
१०७४	३	नयागाउँ	२	१५	२४	०९११३८४	कृषि	कृषि	२२४३.३	४-६-२-०.८
१०७५	३	नयागाउँ	२	१५	२५	०९११३८४	कृषि	कृषि	९४४.९	१-१३-२-३.५
१०७६	३	नयागाउँ	२	१५	२६	०९११३८४	कृषि	कृषि	३१४२.६	६-२-३-१.४
१०७७	३	नयागाउँ	२	१५	२७	०९११३८४	कृषि	कृषि	६९२६.७	१३-९-३-१.५

क्र.सं.	पालिका वडा	साविक गाविस	गाविस वडा	गाविस कोड	कित्ता नं.	ग्रिड नं.	भू-उपयोग वर्ग	कृषि/ गैर कृषि	क्षेत्रफल (वर्ग मि.)	क्षेत्रफल (रो.आ.पै.दा.)
१०७८	३	नयागाउँ	२	१५	२८	०९११३८४	कृषि	कृषि	१७३२.४	३-६-१-३.७
१०७९	३	नयागाउँ	२	१५	२९	०९११३८४	कृषि	कृषि	२८१५.२	५-८-२-०.६
१०८०	३	नयागाउँ	२	१५	३०	०९११३८४	कृषि	कृषि	२४४८.४	४-१३-०-०
१०८१	३	नयागाउँ	२	१५	३१	०९११३८४	कृषि	कृषि	३७७५.२	७-६-२-३.७
१०८२	३	नयागाउँ	२	१५	३२	०९११३८४	कृषि	कृषि	४५३४.१	८-१४-२-१.५
१०८३	३	नयागाउँ	२	१५	३३	०९११३८४	कृषि	कृषि	४३७०.२	८-९-१-३.१
१०८४	३	नयागाउँ	२	१५	३४	०९११३८४	सार्वजनिक उपयोग	गैर कृषि	१२५३४.१	२४-१०-०-३.१
१०८५	३	नयागाउँ	२	१५	३५	०९११३८४	कृषि	कृषि	८४६.४	१-१०-२-१.९
१०८६	३	नयागाउँ	२	१५	३६	०९११३८४	सार्वजनिक उपयोग	गैर कृषि	३५०५.०	६-१४-०-३.७
१०८७	३	नयागाउँ	२	१५	३६	०९११३८५	सार्वजनिक उपयोग	गैर कृषि	४०८१.५	८-०-१-१.८
१०८८	३	नयागाउँ	२	१५	३७	०९११३८४	सार्वजनिक उपयोग	गैर कृषि	२१५१.८	४-३-२-२.८
१०८९	३	नयागाउँ	२	१५	३८	०९११३८४	आवास	गैर कृषि	६१५.५	१-३-१-१.७
१०९०	३	नयागाउँ	२	१५	४०	०९११३८४	कृषि	कृषि	५९९९.१	११-१२-२-२.७
१०९१	३	नयागाउँ	२	१५	४१	०९११३८४	कृषि	कृषि	६४५.५	१-४-१-०.८
१०९२	३	नयागाउँ	२	१५	४२	०९११४२४	कृषि	कृषि	२७४.०	०-८-२-१.९
१०९३	३	नयागाउँ	२	१५	४२	०९११३८४	कृषि	कृषि	३६८२.४	७-३-३-१
१०९४	३	नयागाउँ	२	१५	४४	०९११४२५	कृषि	कृषि	६०२.६	१-२-३-३.२
१०९५	३	नयागाउँ	२	१५	४५	०९११३८५	कृषि	कृषि	१६४.०	०-५-०-२.५
१०९६	३	नयागाउँ	२	१५	४५	०९११४२५	कृषि	कृषि	१३८४.३	२-११-२-०.६
१०९७	३	नयागाउँ	२	१५	४६	०९११३८५	कृषि	कृषि	१५३९.०	३-०-१-२.४
१०९८	३	नयागाउँ	२	१५	४६	०९११४२५	कृषि	कृषि	४२९५.७	८-७-०-१.६
१०९९	३	नयागाउँ	२	१५	४७	०९११३८५	कृषि	कृषि	१८७०.४	३-१०-३-१.२
११००	३	नयागाउँ	२	१५	४७	०९११४२५	कृषि	कृषि	२२१.३	०-६-३-३.३
११०१	३	नयागाउँ	२	१५	४८	०९११४२५	कृषि	कृषि	६३३७.२	१२-७-१-०.८
११०२	३	नयागाउँ	२	१५	४९	०९११४२५	कृषि	कृषि	७६९०.९	१५-१-३-२
११०३	३	नयागाउँ	२	१५	५०	०९११४२५	कृषि	कृषि	१९९८.४	३-१४-३-१.६
११०४	३	नयागाउँ	२	१५	५१	०९११४२५	कृषि	कृषि	३४४४.६	६-१२-१-१.३
११०५	३	नयागाउँ	२	१५	५२	०९११४२५	कृषि	कृषि	३५७४.८	७-०-१-२.८
११०६	३	नयागाउँ	२	१५	५३	०९११४२४	कृषि	कृषि	४०५४.९	७-१५-२-०.४
११०७	३	नयागाउँ	२	१५	५८	०९११३८५	कृषि	कृषि	१३०४.३	२-९-०-०.३
११०८	३	नयागाउँ	२	१५	५९	०९११३८५	कृषि	कृषि	४०५.३	०-१२-२-३.९
११०९	३	नयागाउँ	२	१५	६०	०९११३८५	कृषि	कृषि	७४२१.५	१४-९-१-२.५
१११०	३	नयागाउँ	२	१५	६३	०९११३८५	कृषि	कृषि	२७५६.७	५-६-२-३.१
११११	३	नयागाउँ	२	१५	६५	०९११३८५	कृषि	कृषि	२८३७.८	५-९-०-४
१११२	३	नयागाउँ	२	१५	६६	०९११३८५	कृषि	कृषि	१९९१.६	३-१४-२-२.१
१११३	३	नयागाउँ	२	१५	६७	०९११३८५	कृषि	कृषि	११६९४.२	२२-१५-३-०.५
१११४	३	नयागाउँ	२	१५	६८	०९११३८५	कृषि	कृषि	१५२२.२	२-१५-३-२
१११५	३	नयागाउँ	२	१५	६९	०९११३८५	आवास	गैर कृषि	७०८.७	१-६-१-०.६
१११६	३	नयागाउँ	२	१५	७०	०९११३८५	कृषि	कृषि	२३७३.५	४-१०-२-२.३
१११७	३	नयागाउँ	२	१५	७१	०९११३८५	आवास	गैर कृषि	१३००.९	२-८-३-२.६
१११८	३	नयागाउँ	२	१५	७२	०९११३८५	कृषि	कृषि	१८५९.४	३-१०-१-३.६
१११९	३	नयागाउँ	२	१५	७४	०९११३८५	कृषि	कृषि	१७४३.१	३-६-३-१.१
११२०	३	नयागाउँ	२	१५	७६	०९११३८५	कृषि	कृषि	३२३६.०	६-५-३-०.३
११२१	३	नयागाउँ	२	१५	७८	०९११३८५	कृषि	कृषि	१५३७.२	३-०-१-१.५
११२२	३	नयागाउँ	२	१५	७९	०९११३८५	कृषि	कृषि	३२४९.३	६-६-०-३
११२३	३	नयागाउँ	२	१५	८०	०९११३८५	कृषि	कृषि	२८०.५	०-८-३-१.२
११२४	३	नयागाउँ	२	१५	८१	०९११३८५	कृषि	कृषि	२२२८.६	४-६-०-१.४

क्र.सं.	पालिका वडा	साविक गाविस	गाविस वडा	गाविस कोड	कित्ता नं.	ग्रिड नं.	भू-उपयोग वर्ग	कृषि/ गैर कृषि	क्षेत्रफल (वर्ग मि.)	क्षेत्रफल (रो.आ.पै.दा.)
११२५	३	नयागाउँ	२	१५	८२	०९११३८५	कृषि	कृषि	५८१.१	१-२-१-०.४
११२६	३	नयागाउँ	२	१५	८३	०९११३८५	कृषि	कृषि	५५२.४	१-१-१-२
११२७	३	नयागाउँ	२	१५	८४	०९११३८५	कृषि	कृषि	६१६.१	१-३-१-२
११२८	३	नयागाउँ	२	१५	८५	०९११३८५	कृषि	कृषि	१०६१.६	२-१-१-२.२
११२९	३	नयागाउँ	२	१५	८६	०९११३८५	कृषि	कृषि	४७२.७	०-१४-३-१.९
११३०	३	नयागाउँ	२	१५	८७	०९११३८५	कृषि	कृषि	४३६.१	०-१३-२-३.५
११३१	३	नयागाउँ	२	१५	८८	०९११३८५	कृषि	कृषि	१५००.६	२-१५-०-३.१
११३२	३	नयागाउँ	२	१५	८९	०९११३८५	कृषि	कृषि	१६५४.७	३-४-०-०.६
११३३	३	नयागाउँ	२	१५	९०	०९११३८५	कृषि	कृषि	९८१.८	१-१४-३-२
११३४	३	नयागाउँ	२	१५	९१	०९११३८५	कृषि	कृषि	२०४९.०	४-०-१-३
११३५	३	नयागाउँ	२	१५	९२	०९११३८५	कृषि	कृषि	१३५८.०	२-१०-२-३.४
११३६	३	नयागाउँ	२	१५	९३	०९११३८५	कृषि	कृषि	५५२१.९	१०-१३-२-२.६
११३७	३	नयागाउँ	२	१५	९६	०९११३८५	कृषि	कृषि	३७५३.६	७-६-०-०.८
११३८	३	नयागाउँ	२	१५	९६	०९११३८५	आवास	गैर कृषि	४३३.२	०-१३-२-२
११३९	३	नयागाउँ	२	१५	९७	०९११३८५	आवास	गैर कृषि	६७०.१	१-५-०-१.२
११४०	३	नयागाउँ	२	१५	९७	०९११३८५	कृषि	कृषि	१२४६.८	२-७-०-३.४
११४१	३	नयागाउँ	२	१५	९८	०९११३८५	आवास	गैर कृषि	२८३.८	०-८-३-२.८
११४२	३	नयागाउँ	२	१५	१००	०९११३८५	आवास	गैर कृषि	६५२.८	१-४-२-०.५
११४३	३	नयागाउँ	२	१५	१००	०९११३८५	कृषि	कृषि	९८३.२	१-१४-३-२.७
११४४	३	नयागाउँ	२	१५	१०१	०९११३८५	आवास	गैर कृषि	४३४.८	०-१३-२-२.८
११४५	३	नयागाउँ	२	१५	१०२	०९११३८५	आवास	गैर कृषि	३१०.८	०-९-३-०.४
११४६	३	नयागाउँ	२	१५	१०३	०९११३८५	आवास	गैर कृषि	४२५.३	०-१३-१-२
११४७	३	नयागाउँ	२	१५	१०४	०९११३८५	आवास	गैर कृषि	१३५८.२	२-१०-२-३.५
११४८	३	नयागाउँ	२	१५	१०५	०९११३८५	कृषि	कृषि	१११३.९	२-३-०-०.५
११४९	३	नयागाउँ	२	१५	१०६	०९११३८५	कृषि	कृषि	१७३९.३	३-६-२-३.२
११५०	३	नयागाउँ	२	१५	१०७	०९११३८५	कृषि	कृषि	५४३.७	१-१-०-१.६
११५१	३	नयागाउँ	२	१५	१०८	०९११३८५	कृषि	कृषि	४५५.०	०-१४-१-१
११५२	३	नयागाउँ	२	१५	१०९	०९११३८५	कृषि	कृषि	२३४४.०	४-९-२-३.५
११५३	३	नयागाउँ	२	१५	१११	०९११३८५	सांस्कृतिक तथा पुरातात्विक	गैर कृषि	१३८६.७	२-११-२-१.८
११५४	३	नयागाउँ	२	१५	११२	०९११३८५	कृषि	कृषि	६४७५.१	१२-११-२-२.२
११५५	३	नयागाउँ	२	१५	११३	०९११३८५	कृषि	कृषि	१४५७.०	२-१३-३-१.१
११५६	३	नयागाउँ	२	१५	११४	०९११३८५	कृषि	कृषि	४९५७.५	९-११-३-२.६
११५७	३	नयागाउँ	२	१५	११५	०९११३८५	कृषि	कृषि	३०७३.१	६-०-२-२.४
११५८	३	नयागाउँ	२	१५	११६	०९११३८५	कृषि	कृषि	५१२४.३	१०-१-०-२.५
११५९	३	नयागाउँ	२	१५	११७	०९११३८५	कृषि	कृषि	२३९३.०	४-११-१-०.२
११६०	३	नयागाउँ	२	१५	११८	०९११३८५	सार्वजनिक उपयोग	गैर कृषि	११२८.९	२-३-२-०.१
११६१	३	नयागाउँ	२	१५	१२०	०९११३८५	कृषि	कृषि	२२५२.४	४-६-३-१.४
११६२	३	नयागाउँ	२	१५	१२१	०९११३८५	आवास	गैर कृषि	४०७४.४	८-०-०-२.२
११६३	३	नयागाउँ	२	१५	१२१	०९११३८५	कृषि	कृषि	१८०.५	०-५-२-२.८
११६४	३	नयागाउँ	२	१५	१२२	०९११३८५	आवास	गैर कृषि	१५९१.५	३-२-०-०.८
११६५	३	नयागाउँ	२	१५	१२४	०९११३८५	आवास	गैर कृषि	३१२०.२	६-२-०-२
११६६	३	नयागाउँ	२	१५	१२४	०९११३८५	कृषि	कृषि	३३८४.९	६-१०-१-३.२
११६७	३	नयागाउँ	२	१५	१२६	०९११३८५	कृषि	कृषि	५३०.१	१-०-२-२.७
११६८	३	नयागाउँ	२	१५	१२७	०९११३८५	कृषि	कृषि	३४५८.६	६-१२-३-०.४
११६९	३	नयागाउँ	२	१५	१२८	०९११३८५	कृषि	कृषि	४५१७.८	८-१४-०-१.४
११७०	३	नयागाउँ	२	१५	१२९	०९११३८५	कृषि	कृषि	१७१०.५	३-५-३-०.७
११७१	३	नयागाउँ	२	१५	१३०	०९११३८५	कृषि	कृषि	३६२७.३	७-२-०-१.२

क्र.सं.	पालिका वडा	साविक गाविस	गाविस वडा	गाविस कोड	कित्ता नं.	ग्रिड नं.	भू-उपयोग वर्ग	कृषि/ गैर कृषि	क्षेत्रफल (वर्ग मि.)	क्षेत्रफल (रो.आ.पै.दा.)
११७२	३	नयागाउँ	२	१५	१३१	०९११३८५	सांस्कृतिक तथा पुरातात्विक	गैर कृषि	१०७३.७	२-१-३-०.३
११७३	३	नयागाउँ	२	१५	१३२	०९११३८५	कृषि	कृषि	३३९३.४	६-१०-२-३.५
११७४	३	नयागाउँ	२	१५	१३३	०९११३८५	कृषि	कृषि	३८६३.६	७-९-२-०.१
११७५	३	नयागाउँ	२	१५	१३४	०९११३८५	कृषि	कृषि	६४२.८	१-४-०-३.५
११७६	३	नयागाउँ	२	१५	१३५	०९११३८५	कृषि	कृषि	२१९५.४	४-५-०-०.७
११७७	३	नयागाउँ	२	१५	१३६	०९११३८५	सांस्कृतिक तथा पुरातात्विक	गैर कृषि	३१०.४	०-९-३-०.२
११७८	३	नयागाउँ	२	१५	१३७	०९११३८५	कृषि	कृषि	१४४८.१	२-१३-२-०.७
११७९	३	नयागाउँ	२	१५	१३८	०९११३८५	कृषि	कृषि	२२६३.३	४-७-०-२.९
११८०	३	नयागाउँ	२	१५	१३९	०९११३८५	कृषि	कृषि	३९४.३	०-१२-१-२.४
११८१	३	नयागाउँ	२	१५	१४०	०९११३८५	कृषि	कृषि	१३७९.२	२-११-१-२
११८२	३	नयागाउँ	२	१५	१४१	०९११३८५	कृषि	कृषि	२७८२.९	५-७-२-०.३
११८३	३	नयागाउँ	२	१५	१४३	०९११३८५	कृषि	कृषि	१७९६.०	३-५-३-३.५
११८४	३	नयागाउँ	२	१५	१४४	०९११३८५	कृषि	कृषि	१३२७.९	२-९-३-०.२
११८५	३	नयागाउँ	२	१५	१४५	०९११३८५	कृषि	कृषि	६५४२.६	१२-१३-३-०.२
११८६	३	नयागाउँ	२	१५	१४७	०९११३८५	कृषि	कृषि	४५१९.७	८-१४-०-२.३
११८७	३	नयागाउँ	२	१५	१४९	०९११३८५	कृषि	कृषि	२०३४.१	३-१५-३-३.६
११८८	३	नयागाउँ	२	१५	१५०	०९११३८५	कृषि	कृषि	१६४३.९	३-३-२-३.२
११८९	३	नयागाउँ	२	१५	१५१	०९११३८५	कृषि	कृषि	२२४४.७	४-६-२-१.५
११९०	३	नयागाउँ	२	१५	१५२	०९११३८५	कृषि	कृषि	६०५६.३	११-१४-१-३.५
११९१	३	नयागाउँ	२	१५	१५३	०९११३८५	आवास	गैर कृषि	१२९६.०	२-८-३-०.२
११९२	३	नयागाउँ	२	१५	१५४	०९११३८५	कृषि	कृषि	१८३४.१	३-९-२-२.९
११९३	३	नयागाउँ	२	१५	१५५	०९११३८५	कृषि	कृषि	२०२१.९	३-१५-२-१.४
११९४	३	नयागाउँ	२	१५	१५७	०९११३८५	कृषि	कृषि	४१७६.२	८-३-१-१.४
११९५	३	नयागाउँ	२	१५	१५८	०९११३८५	कृषि	कृषि	१४०७.३	२-१२-१-०.२
११९६	३	नयागाउँ	२	१५	१६१	०९११३८५	कृषि	कृषि	६४६.१	१-४-१-१.१
११९७	३	नयागाउँ	२	१५	१६२	०९११३८५	कृषि	कृषि	२०४०.४	४-०-०-२.७
११९८	३	नयागाउँ	२	१५	१६३	०९११३८५	कृषि	कृषि	१७८२.५	३-८-०-०.९
११९९	३	नयागाउँ	२	१५	१६४	०९११३८५	कृषि	कृषि	१५६८.०	३-१-१-१
१२००	३	नयागाउँ	२	१५	१६६	०९११३८५	कृषि	कृषि	४६२.१	०-१४-२-०.५
१२०१	३	नयागाउँ	२	१५	१६७	०९११३८५	कृषि	कृषि	४२०८.१	८-४-१-१.५
१२०२	३	नयागाउँ	२	१५	१६८	०९११३८५	कृषि	कृषि	१९८०.३	३-१४-१-०.५
१२०३	३	नयागाउँ	२	१५	१७०	०९११३८५	कृषि	कृषि	५५२२.७	१०-१३-२-३
१२०४	३	नयागाउँ	२	१५	१७१	०९११३८५	कृषि	कृषि	४६२६.९	९-१-२-०.२
१२०५	३	नयागाउँ	२	१५	१७१	०९११३८६	कृषि	कृषि	५२५.४	१-०-२-०.४
१२०६	३	नयागाउँ	२	१५	१७२	०९११३८५	कृषि	कृषि	१२९१.७	२-८-२-२
१२०७	३	नयागाउँ	२	१५	१७२	०९११३८६	कृषि	कृषि	१०६३.८	२-१-१-३.३
१२०८	३	नयागाउँ	२	१५	१७३	०९११३८५	कृषि	कृषि	२१४२.२	४-३-१-१.९
१२०९	३	नयागाउँ	२	१५	१७४	०९११३८५	कृषि	कृषि	३१३६.८	६-२-२-२.४
१२१०	३	नयागाउँ	२	१५	१७५	०९११३८५	कृषि	कृषि	१४६१.९	२-१३-३-३.६
१२११	३	नयागाउँ	२	१५	१७६	०९११३८५	कृषि	कृषि	९१६.५	१-१२-३-१.२
१२१२	३	नयागाउँ	२	१५	१७७	०९११३८५	कृषि	कृषि	४६१२.७	९-१-०-१.१
१२१३	३	नयागाउँ	२	१५	१७८	०९११३८५	कृषि	कृषि	५६५.३	१-१-३-०.५
१२१४	३	नयागाउँ	२	१५	१७९	०९११३८५	कृषि	कृषि	५०३.७	०-१५-३-१.४
१२१५	३	नयागाउँ	२	१५	१८०	०९११३८५	कृषि	कृषि	८७०.६	१-११-१-२.१
१२१६	३	नयागाउँ	२	१५	१८१	०९११३८५	कृषि	कृषि	११८२.१	२-५-०-२.८
१२१७	३	नयागाउँ	२	१५	१८२	०९११३८५	कृषि	कृषि	९७४.८	१-१४-२-२.५
१२१८	३	नयागाउँ	२	१५	१८३	०९११३८५	कृषि	कृषि	२०७६.८	४-१-१-१

क्र.सं.	पालिका वडा	साविक गाविस	गाविस वडा	गाविस कोड	कित्ता नं.	ग्रिड नं.	भू-उपयोग वर्ग	कृषि/ गैर कृषि	क्षेत्रफल (वर्ग मि.)	क्षेत्रफल (रो.आ.पै.दा.)
१२१९	३	नयागाउँ	२	१५	१८४	०९११३८५	कृषि	कृषि	२३४९.६	४-९-३-२.३
१२२०	३	नयागाउँ	२	१५	१८५	०९११३८५	कृषि	कृषि	१९३४.७	३-१२-३-१.५
१२२१	३	नयागाउँ	२	१५	१८७	०९११३८५	सांस्कृतिक तथा पुरातात्विक	गैर कृषि	३६८.४	०-११-२-१.४
१२२२	३	नयागाउँ	२	१५	१८९	०९११३८५	कृषि	कृषि	३१५३.६	६-३-०-२.९
१२२३	३	नयागाउँ	२	१५	१९०	०९११३८५	कृषि	कृषि	३४७५.९	६-१३-१-१.१
१२२४	३	नयागाउँ	२	१५	१९१	०९११३८५	कृषि	कृषि	२४१७.५	४-१२-०-०.५
१२२५	३	नयागाउँ	२	१५	१९२	०९११३८५	कृषि	कृषि	६६७.७	१-४-३-४
१२२६	३	नयागाउँ	२	१५	१९३	०९११३८५	कृषि	कृषि	१६१४.८	३-२-३-०.६
१२२७	३	नयागाउँ	२	१५	१९४	०९११३८५	कृषि	कृषि	६७६७.९	१३-४-३-१.६
१२२८	३	नयागाउँ	२	१५	१९५	०९११३८५	कृषि	कृषि	३२८२.६	६-७-०-३.८
१२२९	३	नयागाउँ	२	१५	१९७	०९११३८५	कृषि	कृषि	४२७.५	०-१३-१-३.१
१२३०	३	नयागाउँ	२	१५	१९८	०९११३८५	कृषि	कृषि	१४०१.९	२-१२-०-१.४
१२३१	३	नयागाउँ	२	१५	१९९	०९११३८५	कृषि	कृषि	६४६.५	१-४-१-१.३
१२३२	३	नयागाउँ	२	१५	२००	०९११३८५	कृषि	कृषि	१४४३.७	२-१३-१-२.४
१२३३	३	नयागाउँ	२	१५	२०१	०९११३८५	कृषि	कृषि	१६८४.९	३-४-३-३.८
१२३४	३	नयागाउँ	२	१५	२०३	०९११३८५	कृषि	कृषि	१७४०.३	३-६-२-३.७
१२३५	३	नयागाउँ	२	१५	२०४	०९११३८५	आवास	गैर कृषि	७८४.१	१-८-२-२.६
१२३६	३	नयागाउँ	२	१५	२०४	०९११३८५	कृषि	कृषि	१०४२.१	२-०-३-०.४
१२३७	३	नयागाउँ	२	१५	२०५	०९११३८५	आवास	गैर कृषि	१४२०.०	२-१२-२-२.५
१२३८	३	नयागाउँ	२	१५	२०५	०९११३८५	कृषि	कृषि	१८१४.७	३-९-०-१.१
१२३९	३	नयागाउँ	२	१५	२०६	०९११३८५	आवास	गैर कृषि	६२४.१	१-३-२-२
१२४०	३	नयागाउँ	२	१५	२०७	०९११३८५	आवास	गैर कृषि	२५७७.९	५-१-०-१.२
१२४१	३	नयागाउँ	२	१५	२०८	०९११३८५	आवास	गैर कृषि	२०१३.३	३-१५-१-१.१
१२४२	३	नयागाउँ	२	१५	२०९	०९११३८५	आवास	गैर कृषि	३५६६.८	७-०-०-२.८
१२४३	३	नयागाउँ	२	१५	२११	०९११३८५	आवास	गैर कृषि	४२८.३	०-१३-१-३.५
१२४४	३	नयागाउँ	२	१५	२१२	०९११३८५	आवास	गैर कृषि	७१४.६	१-६-१-३.६
१२४५	३	नयागाउँ	२	१५	२१३	०९११३८५	आवास	गैर कृषि	८८१.३	१-११-२-३.४
१२४६	३	नयागाउँ	२	१५	२१४	०९११३८५	आवास	गैर कृषि	५८६.४	१-२-१-३.१
१२४७	३	नयागाउँ	२	१५	२१५	०९११३८५	आवास	गैर कृषि	६४७.६	१-४-१-१.८
१२४८	३	नयागाउँ	२	१५	२१६	०९११३८५	आवास	गैर कृषि	३३४.०	०-१०-२-०.१
१२४९	३	नयागाउँ	२	१५	२१७	०९११३८५	सांस्कृतिक तथा पुरातात्विक	गैर कृषि	५३९.३	१-०-३-३.४
१२५०	३	नयागाउँ	२	१५	२१८	०९११३८५	सार्वजनिक उपयोग	गैर कृषि	३९८.९	०-१२-२-०.७
१२५१	३	नयागाउँ	२	१५	२२०	०९११३८५	आवास	गैर कृषि	९१७.६	१-१२-३-१.७
१२५२	३	नयागाउँ	२	१५	२२१	०९११३८५	आवास	गैर कृषि	११९९.०	२-५-२-३.४
१२५३	३	नयागाउँ	२	१५	२२२	०९११३८५	कृषि	कृषि	१०८८.१	२-२-०-३.५
१२५४	३	नयागाउँ	२	१५	२२३	०९११३८५	कृषि	कृषि	११८३.७	२-५-०-३.६
१२५५	३	नयागाउँ	२	१५	२२३	०९११३८५	आवास	गैर कृषि	२१०८.६	४-२-१-१
१२५६	३	नयागाउँ	२	१५	२२४	०९११३८५	आवास	गैर कृषि	१९७४.६	३-१४-०-१.६
१२५७	३	नयागाउँ	२	१५	२२४	०९११३८५	कृषि	कृषि	७७४.१	१-८-१-१.५
१२५८	३	नयागाउँ	२	१५	२२५	०९११३८५	आवास	गैर कृषि	२१३४.०	४-३-०-१.८
१२५९	३	नयागाउँ	२	१५	२२५	०९११३८५	कृषि	कृषि	१९९७.२	३-१४-३-१
१२६०	३	नयागाउँ	२	१५	२२६	०९११३८५	आवास	गैर कृषि	७४९.५	१-७-२-१.१
१२६१	३	नयागाउँ	२	१५	२३०	०९११३८५	आवास	गैर कृषि	१८३३.५	३-९-२-२.६
१२६२	३	नयागाउँ	२	१५	२३१	०९११३८५	आवास	गैर कृषि	७४७.७	१-७-२-०.३
१२६३	३	नयागाउँ	२	१५	२३२	०९११३८५	कृषि	कृषि	१०६०.०	२-१-१-१.४
१२६४	३	नयागाउँ	२	१५	२३३	०९११३८५	कृषि	कृषि	२१२७.७	४-२-३-२.६
१२६५	३	नयागाउँ	२	१५	२३४	०९११३८५	कृषि	कृषि	२८५.९	०-८-३-३.९

क्र.सं.	पालिका वडा	साविक गाविस	गाविस वडा	गाविस कोड	कित्ता नं.	ग्रिड नं.	भू-उपयोग वर्ग	कृषि/ गैर कृषि	क्षेत्रफल (वर्ग मि.)	क्षेत्रफल (रो.आ.पै.दा.)
१२६६	३	नयागाउँ	२	१५	२३५	०९११३८५	कृषि	कृषि	२६६१.०	५-३-२-३
१२६७	३	नयागाउँ	२	१५	२३६	०९११३८५	कृषि	कृषि	६२६.१	१-३-२-३.१
१२६८	३	नयागाउँ	२	१५	२३७	०९११३८५	कृषि	कृषि	१५६९.६	३-१-१-१.८
१२६९	३	नयागाउँ	२	१५	२३८	०९११३८५	कृषि	कृषि	२९६४.५	५-१३-०-३.७
१२७०	३	नयागाउँ	२	१५	२३९	०९११३८५	कृषि	कृषि	३०१३.८	५-१४-३-०.५
१२७१	३	नयागाउँ	२	१५	२४०	०९११३८५	कृषि	कृषि	४४१०.६	८-१०-२-३.४
१२७२	३	नयागाउँ	२	१५	२४१	०९११३८५	आवास	गैर कृषि	८९७.२	१-१२-०-३.५
१२७३	३	नयागाउँ	२	१५	२४२	०९११३८५	कृषि	कृषि	१०२४.८	२-०-०-३.७
१२७४	३	नयागाउँ	२	१५	२४३	०९११३८५	आवास	गैर कृषि	१५२०.३	२-१५-३-१
१२७५	३	नयागाउँ	२	१५	२४५	०९११३८५	आवास	गैर कृषि	१३८२.४	२-११-१-३.६
१२७६	३	नयागाउँ	२	१५	२४६	०९११३८५	कृषि	कृषि	१०९९.७	२-२-२-१.४
१२७७	३	नयागाउँ	२	१५	२४७	०९११३८५	सार्वजनिक उपयोग	गैर कृषि	१०१९.९	२-०-०-१.२
१२७८	३	नयागाउँ	२	१५	२४८	०९११३८५	कृषि	कृषि	९१४.७	१-१२-३-०.३
१२७९	३	नयागाउँ	२	१५	२४९	०९११३८५	सार्वजनिक उपयोग	गैर कृषि	८९७६.०	१७-१०-१-०.७
१२८०	३	नयागाउँ	२	१५	२४९	०९११३८६	सार्वजनिक उपयोग	गैर कृषि	२४२३.०	४-१२-०-३.२
१२८१	३	नयागाउँ	२	१५	२५०	०९११३८५	आवास	गैर कृषि	१२०८.७	२-६-०-०.२
१२८२	३	नयागाउँ	२	१५	२५१	०९११३८५	आवास	गैर कृषि	४०६.६	०-१२-३-०.६
१२८३	३	नयागाउँ	२	१५	२५२	०९११३८५	आवास	गैर कृषि	१३२४.६	२-९-२-२.५
१२८४	३	नयागाउँ	२	१५	२५३	०९११३८५	आवास	गैर कृषि	८००.१	१-९-०-२.६
१२८५	३	नयागाउँ	२	१५	२५४	०९११३८५	आवास	गैर कृषि	३२३०.६	६-५-२-१.६
१२८६	३	नयागाउँ	२	१५	२५५	०९११३८५	आवास	गैर कृषि	९९९.९	१-१५-१-३.२
१२८७	३	नयागाउँ	२	१५	२५७	०९११३८५	आवास	गैर कृषि	१५०५.७	२-१५-१-१.७
१२८८	३	नयागाउँ	२	१५	२५८	०९११३८५	आवास	गैर कृषि	१३७५.९	२-११-१-०.४
१२८९	३	नयागाउँ	२	१५	२६०	०९११३८५	आवास	गैर कृषि	२०२०.१	३-१५-२-०.५
१२९०	३	नयागाउँ	२	१५	२६०	०९११३८५	कृषि	कृषि	४६९९.२	९-३-३-०.६
१२९१	३	नयागाउँ	२	१५	२६१	०९११३८६	कृषि	कृषि	८००.८	१-९-०-३
१२९२	३	नयागाउँ	२	१५	२६१	०९११३८५	कृषि	कृषि	८१५७.९	१६-०-२-१
१२९३	३	नयागाउँ	२	१५	२६२	०९११३८५	कृषि	कृषि	७३४.१	१-७-०-१.४
१२९४	३	नयागाउँ	२	१५	२६२	०९११३८६	कृषि	कृषि	८८.१	०-२-३-०.३
१२९५	३	नयागाउँ	२	१५	२६३	०९११३८५	कृषि	कृषि	५६.६	०-१-३-०.५
१२९६	३	नयागाउँ	२	१५	२६३	०९११३८६	कृषि	कृषि	३०६.६	०-९-२-२.३
१२९७	३	नयागाउँ	२	१५	२६४	०९११३८६	कृषि	कृषि	९०२.८	१-१२-१-२.३
१२९८	३	नयागाउँ	२	१५	२६४	०९११३८५	कृषि	कृषि	३७९०.२	७-७-०-३.२
१२९९	३	नयागाउँ	२	१५	२६५	०९११३८५	आवास	गैर कृषि	४५०.९	०-१४-०-२.९
१३००	३	नयागाउँ	२	१५	२६६	०९११३८५	कृषि	कृषि	६७८.६	१-५-१-१.४
१३०१	३	नयागाउँ	२	१५	२६७	०९११३८५	कृषि	कृषि	६४०.७	१-४-०-२.४
१३०२	३	नयागाउँ	२	१५	२६८	०९११३८५	आवास	गैर कृषि	१३७०.१	२-११-०-१.४
१३०३	३	नयागाउँ	२	१५	२६९	०९११३८६	कृषि	कृषि	५४७.०	१-१-०-३.३
१३०४	३	नयागाउँ	२	१५	२६९	०९११३८५	आवास	गैर कृषि	९९८.२	१-१५-१-२.३
१३०५	३	नयागाउँ	२	१५	२७०	०९११३८६	कृषि	कृषि	२०२३.८	३-१५-२-२.४
१३०६	३	नयागाउँ	२	१५	२७०	०९११३८५	आवास	गैर कृषि	११२४.४	२-३-१-१.८
१३०७	३	नयागाउँ	२	१५	२७०	०९११३८५	कृषि	कृषि	६६०.९	१-४-३-०.६
१३०८	३	नयागाउँ	२	१५	२७१	०९११३८६	कृषि	कृषि	२१७७.९	४-४-१-३.९
१३०९	३	नयागाउँ	२	१५	२७१	०९११३८५	आवास	गैर कृषि	५२४.०	१-०-१-३.७
१३१०	३	नयागाउँ	२	१५	२७२	०९११३८६	कृषि	कृषि	१०४.२	०-३-१-०.४
१३११	३	नयागाउँ	२	१५	२७२	०९११३८५	आवास	गैर कृषि	९२५.३	१-१३-०-१.६
१३१२	३	नयागाउँ	२	१५	२७३	०९११३८५	कृषि	कृषि	४७.४	०-१-१-३.८

क्र.सं.	पालिका वडा	साविक गाविस	गाविस वडा	गाविस कोड	कित्ता नं.	ग्रिड नं.	भू-उपयोग वर्ग	कृषि/ गैर कृषि	क्षेत्रफल (वर्ग मि.)	क्षेत्रफल (रो.आ.पै.दा.)
१३१३	३	नयागाउँ	२	१५	२७३	०९११३८६	कृषि	कृषि	१०७५.७	२-१-३-१.३
१३१४	३	नयागाउँ	२	१५	२७४	०९११३८५	आवास	गैर कृषि	१३९३.६	२-११-३-१.२
१३१५	३	नयागाउँ	२	१५	२७५	०९११३८५	कृषि	कृषि	१६८३.४	३-४-३-३.१
१३१६	३	नयागाउँ	२	१५	२७६	०९११३८५	कृषि	कृषि	२६६५.०	५-३-३-१
१३१७	३	नयागाउँ	२	१५	२७७	०९११३८५	कृषि	कृषि	७५५.१	१-७-२-४
१३१८	३	नयागाउँ	२	१५	२७८	०९११३८५	कृषि	कृषि	३१.०	०-०-३-३.६
१३१९	३	नयागाउँ	२	१५	२७८	०९११३८६	आवास	गैर कृषि	२७५.६	०-८-२-२.७
१३२०	३	नयागाउँ	२	१५	२७८	०९११३८६	कृषि	कृषि	४१४९.७	८-२-२-०.१
१३२१	३	नयागाउँ	२	१५	२८०	०९११३८६	कृषि	कृषि	६४८.१	१-४-१-२.१
१३२२	३	नयागाउँ	२	१५	२८०	०९११३८५	आवास	गैर कृषि	३२२.७	०-१०-०-२.४
१३२३	३	नयागाउँ	२	१५	२८१	०९११३८६	कृषि	कृषि	१२०७.४	२-५-३-३.६
१३२४	३	नयागाउँ	२	१५	२८२	०९११३८६	कृषि	कृषि	१२१७.४	२-६-१-०.६
१३२५	३	नयागाउँ	२	१५	२८३	०९११३८६	कृषि	कृषि	३१५२.८	६-३-०-२.५
१३२६	३	नयागाउँ	२	१५	२८४	०९११३८६	कृषि	कृषि	५०४९.८	९-१-४-३-१
१३२७	३	नयागाउँ	२	१५	२८५	०९११३८६	कृषि	कृषि	३५९८.३	७-१-०-२.६
१३२८	३	नयागाउँ	२	१५	२८६	०९११३८६	कृषि	कृषि	७६७.७	१-८-०-२.३
१३२९	३	नयागाउँ	२	१५	२८७	०९११३८६	कृषि	कृषि	११२२.९	२-३-१-१
१३३०	३	नयागाउँ	२	१५	२८८	०९११३८६	सांस्कृतिक तथा पुरातात्विक	गैर कृषि	४९१.५	०-१५-१-३.३
१३३१	३	नयागाउँ	२	१५	२८९	०९११३८६	कृषि	कृषि	२५६७.७	५-०-३-०.१
१३३२	३	नयागाउँ	२	१५	२९०	०९११३८६	कृषि	कृषि	१५१२.२	२-१५-२-०.९
१३३३	३	नयागाउँ	२	१५	२९१	०९११३८६	कृषि	कृषि	६०१६.७	११-१३-०-३.६
१३३४	३	नयागाउँ	२	१५	२९२	०९११३८६	कृषि	कृषि	३७५६.२	७-६-०-२.१
१३३५	३	नयागाउँ	२	१५	२९३	०९११३८६	कृषि	कृषि	१६०३.६	३-२-१-२.९
१३३६	३	नयागाउँ	२	१५	२९४	०९११३८६	कृषि	कृषि	२५६२.३	५-०-२-१.३
१३३७	३	नयागाउँ	२	१५	२९५	०९११४२६	कृषि	कृषि	४४५९.०	८-१२-०-३.८
१३३८	३	नयागाउँ	२	१५	२९५	०९११३८६	कृषि	कृषि	१२७.८	०-४-०-०.३
१३३९	३	नयागाउँ	२	१५	२९६	०९११४२६	कृषि	कृषि	१४०.२	०-४-१-२.५
१३४०	३	नयागाउँ	२	१५	२९६	०९११३८६	कृषि	कृषि	१०९८.२	२-२-२-०.६
१३४१	३	नयागाउँ	२	१५	२९७	०९११३८६	कृषि	कृषि	१३५.४	०-४-१-०.१
१३४२	३	नयागाउँ	२	१५	२९७	०९११४२६	कृषि	कृषि	१०४६.६	२-०-३-२.६
१३४३	३	नयागाउँ	२	१५	२९८	०९११४२६	कृषि	कृषि	४३९.३	०-१३-३-१.१
१३४४	३	नयागाउँ	२	१५	२९९	०९११४२६	कृषि	कृषि	५५९.९	१-१-२-१.७
१३४५	३	नयागाउँ	२	१५	३००	०९११३८४	कृषि	कृषि	१४६२.१	२-१३-३-३.७
१३४६	३	नयागाउँ	२	१५	३०१	०९११३८४	कृषि	कृषि	११६०.७	२-४-२-०.१
१३४७	३	नयागाउँ	२	१५	३०२	०९११३८५	कृषि	कृषि	१२८२.९	२-८-१-१.६
१३४८	३	नयागाउँ	२	१५	३०३	०९११३८५	कृषि	कृषि	१३७८.३	२-११-१-१.५
१३४९	३	नयागाउँ	२	१५	३०४	०९११३८५	कृषि	कृषि	३८७३.५	७-९-३-१.१
१३५०	३	नयागाउँ	२	१५	३०५	०९११३८५	कृषि	कृषि	३६३६.६	७-२-१-१.९
१३५१	३	नयागाउँ	२	१५	३०६	०९११३८५	आवास	गैर कृषि	७६२.१	१-७-३-३.५
१३५२	३	नयागाउँ	२	१५	३०७	०९११३८५	आवास	गैर कृषि	६०३.९	१-२-३-३.९
१३५३	३	नयागाउँ	२	१५	३०८	०९११३८५	कृषि	कृषि	५५०.८	१-१-१-१.२
१३५४	३	नयागाउँ	२	१५	३०९	०९११३८५	कृषि	कृषि	६६४०.८	१३-०-३-१.६
१३५५	३	नयागाउँ	२	१५	३१०	०९११३८५	आवास	गैर कृषि	१८६०.६	३-१०-२-०.३
१३५६	३	नयागाउँ	२	१५	३११	०९११३८५	आवास	गैर कृषि	१९०७.७	३-११-३-३.९
१३५७	३	नयागाउँ	२	१५	३१२	०९११३८६	कृषि	कृषि	५७८.३	१-२-०-३
१३५८	३	नयागाउँ	२	१५	३१३	०९११३८६	कृषि	कृषि	६०१.३	१-२-३-२.६
१३५९	३	नयागाउँ	२	१५	३१४	०९११४२४	कृषि	कृषि	१५४३.८	३-०-२-०.८

क्र.सं.	पालिका वडा	साविक गाविस	गाविस वडा	गाविस कोड	कित्ता नं.	ग्रिड नं.	भू-उपयोग वर्ग	कृषि/ गैर कृषि	क्षेत्रफल (वर्ग मि.)	क्षेत्रफल (रो.आ.पै.दा.)
१३६०	३	नयागाउँ	२	१५	३१४	०९११४२५	कृषि	कृषि	१०८.९	०-३-१-२.८
१३६१	३	नयागाउँ	२	१५	३१५	०९११४२५	कृषि	कृषि	४८५.२	०-१५-१-०.२
१३६२	३	नयागाउँ	२	१५	३१५	०९११४२४	कृषि	कृषि	१२५१.७	२-७-१-१.८
१३६३	३	नयागाउँ	२	१५	३१६	०९११४२५	कृषि	कृषि	२४७२.९	४-१३-३-०.३
१३६४	३	नयागाउँ	२	१५	३१६	०९११४२४	कृषि	कृषि	९९३.७	१-१५-१-०
१३६५	३	नयागाउँ	२	१५	३१७	०९११४२४	कृषि	कृषि	७१३.७	१-६-१-३.१
१३६६	३	नयागाउँ	२	१५	३१८	०९११४२४	कृषि	कृषि	७००.६	१-६-०-०.६
१३६७	३	नयागाउँ	२	१५	३१९	०९११४२४	कृषि	कृषि	१४९१.९	२-१४-३-२.७
१३६८	३	नयागाउँ	२	१५	३२०	०९११४२४	कृषि	कृषि	७५१.७	१-७-२-२.२
१३६९	३	नयागाउँ	२	१५	३२१	०९११४२४	कृषि	कृषि	७७४.७	१-८-१-१.८
१३७०	३	नयागाउँ	२	१५	३२२	०९११४२४	कृषि	कृषि	२३२६.३	४-९-०-२.६
१३७१	३	नयागाउँ	२	१५	३२३	०९११४२४	कृषि	कृषि	३०४६.३	५-१५-३-०.९
१३७२	३	नयागाउँ	२	१५	३२४	०९११४२४	कृषि	कृषि	२९९४.३	५-१४-०-२.७
१३७३	३	नयागाउँ	२	१५	३२५	०९११३८५	कृषि	कृषि	६२६.९	१-३-२-३.४
१३७४	३	नयागाउँ	२	१५	३२६	०९११३८५	कृषि	कृषि	६०२.७	१-२-३-३.३
१३७५	३	नयागाउँ	२	१५	३२७	०९११३८५	आवास	गैर कृषि	६१२.१	१-३-०-४
१३७६	३	नयागाउँ	२	१५	३२८	०९११३८५	आवास	गैर कृषि	७०९.८	१-६-१-१.२
१३७७	३	नयागाउँ	२	१५	३२९	०९११३८५	कृषि	कृषि	६७१.५	१-५-०-१.९
१३७८	३	नयागाउँ	२	१५	३३०	०९११३८५	कृषि	कृषि	६२८.५	१-३-३-०.३
१३७९	३	नयागाउँ	२	१५	३३१	०९११३८५	कृषि	कृषि	११२४.२	२-३-१-१.७
१३८०	३	नयागाउँ	२	१५	३३२	०९११३८५	कृषि	कृषि	१२०२.५	२-५-३-१.१
१३८१	३	नयागाउँ	२	१५	३३३	०९११३८५	कृषि	कृषि	११९७.१	२-५-२-२.४
१३८२	३	नयागाउँ	२	१५	३३४	०९११३८५	कृषि	कृषि	१०९०.६	२-२-१-०.८
१३८३	३	नयागाउँ	२	१५	३३५	०९११३८५	कृषि	कृषि	१५६.७	०-४-३-२.८
१३८४	३	नयागाउँ	२	१५	३३६	०९११३८५	कृषि	कृषि	१२६.६	०-३-३-३.७
१३८५	३	नयागाउँ	२	१५	३३७	०९११३८५	आवास	गैर कृषि	२३२९.०	४-९-०-३.९
१३८६	३	नयागाउँ	२	१५	३३७	०९११३८५	कृषि	कृषि	११४६.९	२-४-०-१.१
१३८७	३	नयागाउँ	२	१५	३३८	०९११३८५	आवास	गैर कृषि	२९.०	०-०-३-२.६
१३८८	३	नयागाउँ	२	१५	३३९	०९११३८५	आवास	गैर कृषि	७२३.९	१-६-३-०.३
१३८९	३	नयागाउँ	२	१५	३४०	०९११३८५	कृषि	कृषि	५४५.४	१-१-०-२.४
१३९०	३	नयागाउँ	२	१५	३४१	०९११३८५	कृषि	कृषि	१७७२.३	३-७-२-३.८
१३९१	३	नयागाउँ	२	१५	३४२	०९११३८५	कृषि	कृषि	१०२०.५	२-०-०-१.५
१३९२	३	नयागाउँ	२	१५	३४३	०९११३८५	कृषि	कृषि	१२६१.५	२-७-२-२.८
१३९३	३	नयागाउँ	२	१५	३४४	०९११३८५	कृषि	कृषि	२३५५.५	४-१०-०-१.३
१३९४	३	नयागाउँ	२	१५	३४५	०९११३८५	कृषि	कृषि	२४२४.३	४-१२-०-३.९
१३९५	३	नयागाउँ	२	१५	३४६	०९११३८५	कृषि	कृषि	२२९८.३	४-८-१-०.५
१३९६	३	नयागाउँ	२	१५	३४७	०९११३८५	कृषि	कृषि	२४३०.६	४-१२-१-३
१३९७	३	नयागाउँ	२	१५	३४८	०९११३८४	कृषि	कृषि	३२२५.६	६-५-१-३.१
१३९८	३	नयागाउँ	२	१५	३४९	०९११३८४	आवास	गैर कृषि	४८६.०	०-१५-१-०.६
१३९९	३	नयागाउँ	२	१५	३४९	०९११३८४	कृषि	कृषि	३५३५.४	६-१५-०-३
१४००	३	नयागाउँ	२	१५	३५०	०९११३८४	कृषि	कृषि	४४१३.८	८-१०-३-१
१४०१	३	नयागाउँ	२	१५	३५१	०९११३८४	कृषि	कृषि	२५९३.०	५-१-२-०.८
१४०२	३	नयागाउँ	२	१५	३५३	०९११३८४	कृषि	कृषि	९५६.६	१-१४-०-१.४
१४०३	३	नयागाउँ	२	१५	३५४	०९११३८५	कृषि	कृषि	६८८.०	१-५-२-२.२
१४०४	३	नयागाउँ	२	१५	३५४	०९११३८४	कृषि	कृषि	११३१.१	२-३-२-१.२
१४०५	३	नयागाउँ	२	१५	३५५	०९११३८४	कृषि	कृषि	१३९२.६	२-११-३-०.८
१४०६	३	नयागाउँ	२	१५	३५५	०९११३८५	कृषि	कृषि	४९०.०	०-१५-१-२.६

क्र.सं.	पालिका वडा	साविक गाविस	गाविस वडा	गाविस कोड	कित्ता नं.	ग्रिड नं.	भू-उपयोग वर्ग	कृषि/ गैर कृषि	क्षेत्रफल (वर्ग मि.)	क्षेत्रफल (रो.आ.पै.दा.)
१४०७	३	नयागाउँ	२	१५	३५६	०९११३८४	कृषि	कृषि	१८०२.७	३-८-२-३.१
१४०८	३	नयागाउँ	२	१५	३५६	०९११३८५	कृषि	कृषि	३६२९.७	७-२-०-२.४
१४०९	३	नयागाउँ	२	१५	३५७	०९११३८४	कृषि	कृषि	१६२०.२	३-२-३-३.३
१४१०	३	नयागाउँ	२	१५	३५७	०९११३८५	कृषि	कृषि	३४१९.१	६-११-२-०.४
१४११	३	नयागाउँ	२	१५	३५८	०९११३८५	कृषि	कृषि	४०६१.४	७-१५-२-३.७
१४१२	३	नयागाउँ	२	१५	३५९	०९११३८५	कृषि	कृषि	१७३३.५	३-५-३-२.२
१४१३	३	नयागाउँ	२	१५	३६०	०९११३८५	कृषि	कृषि	३९९.४	०-१२-२-१
१४१४	३	नयागाउँ	२	१५	३६१	०९११३८५	कृषि	कृषि	४५५.८	०-१४-१-१.४
१४१५	३	नयागाउँ	२	१५	३६२	०९११३८५	कृषि	कृषि	१३७३.०	२-११-०-२.९
१४१६	३	नयागाउँ	२	१५	३६३	०९११३८५	कृषि	कृषि	१३२८.७	२-९-३-०.६
१४१७	३	नयागाउँ	२	१५	३६४	०९११३८५	कृषि	कृषि	८८.१	०-२-३-०.३
१४१८	३	नयागाउँ	२	१५	३६५	०९११३८५	कृषि	कृषि	८६.०	०-२-२-३.३
१४१९	३	नयागाउँ	२	१५	३६६	०९११३८५	कृषि	कृषि	८३.०	०-२-२-१.७
१४२०	३	नयागाउँ	२	१५	३६७	०९११३८५	कृषि	कृषि	५४२३.६	१०-१०-२-१.१
१४२१	३	नयागाउँ	२	१५	३६८	०९११३८५	आवास	गैर कृषि	१४१५.०	२-१२-२-०
१४२२	३	नयागाउँ	२	१५	३६८	०९११३८५	कृषि	कृषि	३९१.०	०-१२-१-०.७
१४२३	३	नयागाउँ	२	१५	३६९	०९११३८५	आवास	गैर कृषि	९०८.५	१-१२-२-१.२
१४२४	३	नयागाउँ	२	१५	३७०	०९११३८५	कृषि	कृषि	११६४.१	२-४-२-१.८
१४२५	३	नयागाउँ	२	१५	३७१	०९११३८५	कृषि	कृषि	११३८.४	२-३-३-०.८
१४२६	३	नयागाउँ	२	१५	३७२	०९११३८५	कृषि	कृषि	८४७.२	१-१०-२-२.३
१४२७	३	नयागाउँ	२	१५	३७३	०९११३८५	कृषि	कृषि	८५३.२	१-१०-३-१.३
१४२८	३	नयागाउँ	२	१५	३७४	०९११३८५	आवास	गैर कृषि	७१४.०	१-६-१-३.३
१४२९	३	नयागाउँ	२	१५	३७५	०९११३८५	आवास	गैर कृषि	७४४.४	१-७-१-२.६
१४३०	३	नयागाउँ	२	१५	३७६	०९११३८५	कृषि	कृषि	५३१.३	१-०-२-३.४
१४३१	३	नयागाउँ	२	१५	३७७	०९११३८५	कृषि	कृषि	५४४.९	१-१-०-२.२
१४३२	३	नयागाउँ	२	१५	३७८	०९११३८५	कृषि	कृषि	४९०.८	०-१५-१-३
१४३३	३	नयागाउँ	२	१५	३७९	०९११३८५	कृषि	कृषि	९४४.१	१-१३-२-३.१
१४३४	३	नयागाउँ	२	१५	३८०	०९११३८५	कृषि	कृषि	९५३.३	१-१३-३-३.७
१४३५	३	नयागाउँ	२	१५	३८१	०९११३८५	कृषि	कृषि	९६०.७	१-१४-०-३.४
१४३६	३	नयागाउँ	२	१५	३८२	०९११३८५	कृषि	कृषि	३८५.१	०-१२-०-१.८
१४३७	३	नयागाउँ	२	१५	३८३	०९११३८५	कृषि	कृषि	३९८.४	०-१२-२-०.५
१४३८	३	नयागाउँ	२	१५	३८४	०९११३८५	कृषि	कृषि	३९२.५	०-१२-१-१.५
१४३९	३	नयागाउँ	२	१५	३८५	०९११३८५	कृषि	कृषि	१७८२.६	३-८-०-१
१४४०	३	नयागाउँ	२	१५	३८६	०९११३८५	कृषि	कृषि	१७७७.४	३-७-३-२.४
१४४१	३	नयागाउँ	२	१५	३८७	०९११३८५	कृषि	कृषि	१७४५.६	३-६-३-२.४
१४४२	३	नयागाउँ	२	१५	३८८	०९११३८५	कृषि	कृषि	४६३.३	०-१४-२-१.१
१४४३	३	नयागाउँ	२	१५	३८९	०९११३८५	कृषि	कृषि	४६६.४	०-१४-२-२.७
१४४४	३	नयागाउँ	२	१५	३९०	०९११३८५	कृषि	कृषि	४६४.१	०-१४-२-१.५
१४४५	३	नयागाउँ	२	१५	३९१	०९११३८५	कृषि	कृषि	४७३.५	०-१४-३-२.३
१४४६	३	नयागाउँ	२	१५	३९२	०९११४२४	कृषि	कृषि	४८३३.०	९-७-३-३.९
१४४७	३	नयागाउँ	२	१५	३९३	०९११४२४	कृषि	कृषि	४८५४.४	९-८-२-२.७
१४४८	३	नयागाउँ	२	१५	३९४	०९११४२४	कृषि	कृषि	४८५७.७	९-८-३-०.४
१४४९	३	नयागाउँ	२	१५	३९५	०९११३८५	कृषि	कृषि	१५८६.८	३-१-३-२.५
१४५०	३	नयागाउँ	२	१५	३९६	०९११३८५	कृषि	कृषि	१६०४.०	३-२-१-३.१
१४५१	३	नयागाउँ	२	१५	३९७	०९११३८५	कृषि	कृषि	५४३.४	१-१-०-१.४
१४५२	३	नयागाउँ	२	१५	३९८	०९११३८५	कृषि	कृषि	५७३.५	१-२-०-०.६
१४५३	३	नयागाउँ	२	१५	३९९	०९११३८५	कृषि	कृषि	५५७.०	१-१-२-०.३

क्र.सं.	पालिका वडा	साविक गाविस	गाविस वडा	गाविस कोड	कित्ता नं.	ग्रिड नं.	भू-उपयोग वर्ग	कृषि/ गैर कृषि	क्षेत्रफल (वर्ग मि.)	क्षेत्रफल (रो.आ.पै.दा.)
१४५४	३	नयागाउँ	२	१५	४००	०९११३८५	आवास	गैर कृषि	२४९३.७	४-१४-१-२.८
१४५५	३	नयागाउँ	२	१५	४०१	०९११३८५	कृषि	कृषि	६१९.२	१-३-१-३.६
१४५६	३	नयागाउँ	२	१५	४०२	०९११३८५	कृषि	कृषि	६०३.८	१-२-३-३.८
१४५७	३	नयागाउँ	२	१५	४०३	०९११३८५	आवास	गैर कृषि	४५५.७	०-१४-१-१.३
१४५८	३	नयागाउँ	२	१५	४०४	०९११३८५	आवास	गैर कृषि	४५४.२	०-१४-१-०.५
१४५९	३	नयागाउँ	२	१५	४०५	०९११३८५	आवास	गैर कृषि	४३५.८	०-१३-२-३.३
१४६०	३	नयागाउँ	२	१५	५१०००२	०९११४२५	वन	गैर कृषि	१४२३६९१.५	२७९८-६-२-२.६
१४६१	३	नयागाउँ	२	१५	५१०००२	०९११३८५	कृषि	कृषि	१३०१९.२	२५-९-१-३.२
१४६२	३	नयागाउँ	२	१५	५१०००२	०९११३८६	वन	गैर कृषि	२०३३७२.३	३९९-११-३-३.९
१४६३	३	नयागाउँ	२	१५	५२०००२	०९११४२४	कृषि	कृषि	७४६३.८	१४-१०-२-३.७
१४६४	३	नयागाउँ	२	१५	५२०००२	०९११३८६	कृषि	कृषि	५८७८.८	११-८-३-२.२
१४६५	३	नयागाउँ	२	१५	५२०००२	०९११४२५	कृषि	कृषि	२५११.७	४-१४-३-३.९
१४६६	३	नयागाउँ	२	१५	५२०००२	०९११३८५	कृषि	कृषि	१३५५१.३	२६-१०-०-२.९
१४६७	३	नयागाउँ	२	१५	९९९९९५	०९११३८५	वन	गैर कृषि	१५३२९९.३	३०१-५-०-३.५
१४६८	३	नयागाउँ	२	१५	९९९९९६	०९११३८५	कृषि	कृषि	२९७.३	०-९-१-१.६
१४६९	३	नयागाउँ	२	१५	९९९९९६	०९११३८६	कृषि	कृषि	४२८.१	०-१३-१-३.४
१४७०	३	नयागाउँ	३	१५	१	०९११४२६	वन	गैर कृषि	५६१९२०.६	११०४-८-०-३.७
१४७१	३	नयागाउँ	३	१५	१	०९११३८६	वन	गैर कृषि	२८०४७०.८	५५१-४-२-३.५
१४७२	३	नयागाउँ	३	१५	१	०९११४२५	वन	गैर कृषि	६१६६५.७	१२१-३-१-१.९
१४७३	३	नयागाउँ	३	१५	१	०९११४६५	वन	गैर कृषि	२९२००.८	५७-६-१-१.७
१४७४	३	नयागाउँ	३	१५	२	०९११३८६	व्यावसायिक	गैर कृषि	१३०४.२	२-९-०-०.३
१४७५	३	नयागाउँ	३	१५	२	०९११४२६	व्यावसायिक	गैर कृषि	४४८.७	०-१४-०-१.८
१४७६	३	नयागाउँ	३	१५	३	०९११४२६	व्यावसायिक	गैर कृषि	१२५३.२	२-७-१-२.६
१४७७	३	नयागाउँ	३	१५	४	०९११३८६	व्यावसायिक	गैर कृषि	११७७.६	०-३-२-३.२
१४७८	३	नयागाउँ	३	१५	४	०९११४२६	व्यावसायिक	गैर कृषि	१६९.७	०-५-१-१.४
१४७९	३	नयागाउँ	३	१५	५	०९११३८६	व्यावसायिक	गैर कृषि	१०१८.६	२-०-०-०.५
१४८०	३	नयागाउँ	३	१५	५	०९११४२६	व्यावसायिक	गैर कृषि	३००.१	०-९-१-३
१४८१	३	नयागाउँ	३	१५	७	०९११४२६	व्यावसायिक	गैर कृषि	८५४.४	१-१०-३-१.९
१४८२	३	नयागाउँ	३	१५	८	०९११४२६	व्यावसायिक	गैर कृषि	३३५३.८	६-९-१-३.६
१४८३	३	नयागाउँ	३	१५	९	०९११४२६	व्यावसायिक	गैर कृषि	४२४.८	०-१३-१-१.८
१४८४	३	नयागाउँ	३	१५	१०	०९११४२६	व्यावसायिक	गैर कृषि	२६३.९	०-८-१-०.८
१४८५	३	नयागाउँ	३	१५	१२	०९११४२६	व्यावसायिक	गैर कृषि	४६९.९	०-१४-३-०.४
१४८६	३	नयागाउँ	३	१५	१३	०९११४२६	व्यावसायिक	गैर कृषि	५०५.६	०-१५-३-२.४
१४८७	३	नयागाउँ	३	१५	१४	०९११४२६	व्यावसायिक	गैर कृषि	११४१.०	२-३-३-२.१
१४८८	३	नयागाउँ	३	१५	१५	०९११४२६	व्यावसायिक	गैर कृषि	५५२.३	१-१-१-१.९
१४८९	३	नयागाउँ	३	१५	१६	०९११४२६	व्यावसायिक	गैर कृषि	३४८.४	०-१०-३-३.३
१४९०	३	नयागाउँ	३	१५	१७	०९११४२६	व्यावसायिक	गैर कृषि	४८७.५	०-१५-१-१.३
१४९१	३	नयागाउँ	३	१५	१८	०९११३८६	सार्वजनिक उपयोग	गैर कृषि	८७०४.६	१७-१-३-०.१
१४९२	३	नयागाउँ	३	१५	१८	०९११४२५	सार्वजनिक उपयोग	गैर कृषि	२३२.१	०-७-१-०.८
१४९३	३	नयागाउँ	३	१५	१८	०९११४२६	सार्वजनिक उपयोग	गैर कृषि	१४२२९.०	२७-१५-१-४
१४९४	३	नयागाउँ	३	१५	१८	०९११४६५	सार्वजनिक उपयोग	गैर कृषि	२९९३.५	५-१४-०-२.३
१४९५	३	नयागाउँ	३	१५	२०	०९११४२६	आवास	गैर कृषि	७५६.९	१-७-३-०.९
१४९६	३	नयागाउँ	३	१५	२१	०९११३८६	कृषि	कृषि	१०११.४	१-१५-३-०.९
१४९७	३	नयागाउँ	३	१५	२१	०९११४२६	कृषि	कृषि	४५५.२	०-१४-१-१
१४९८	३	नयागाउँ	३	१५	२२	०९११४२६	कृषि	कृषि	१५६७.७	३-१-१-०.९
१४९९	३	नयागाउँ	३	१५	२३	०९११४२६	कृषि	कृषि	२६७२.५	५-४-०-०.८
१५००	३	नयागाउँ	३	१५	२४	०९११४२६	आवास	गैर कृषि	७७८.९	१-८-१-३.९

क्र.सं.	पालिका वडा	साविक गाविस	गाविस वडा	गाविस कोड	कित्ता नं.	ग्रिड नं.	भू-उपयोग वर्ग	कृषि/ गैर कृषि	क्षेत्रफल (वर्ग मि.)	क्षेत्रफल (रो.आ.पै.दा.)
१५०१	३	नयागाउँ	३	१५	२६	०९११४२६	आवास	गैर कृषि	३८२९.६	७-८-१-३
१५०२	३	नयागाउँ	३	१५	३१	०९११४२६	आवास	गैर कृषि	६१५.०	१-३-१-१.५
१५०३	३	नयागाउँ	३	१५	३२	०९११४२६	आवास	गैर कृषि	३९८.५	०-१२-२-०.५
१५०४	३	नयागाउँ	३	१५	३३	०९११४२६	आवास	गैर कृषि	३५७.८	०-११-१-०
१५०५	३	नयागाउँ	३	१५	३४	०९११४२६	आवास	गैर कृषि	६७७.३	१-५-१-०.८
१५०६	३	नयागाउँ	३	१५	३५	०९११४२६	आवास	गैर कृषि	२३१.१	०-७-१-०.३
१५०७	३	नयागाउँ	३	१५	३७	०९११४२६	कृषि	कृषि	८९३.५	१-१२-०-१.६
१५०८	३	नयागाउँ	३	१५	३८	०९११४२६	आवास	गैर कृषि	१७३.२	०-५-१-३.२
१५०९	३	नयागाउँ	३	१५	३९	०९११४२६	आवास	गैर कृषि	२९०.८	०-९-०-२.३
१५१०	३	नयागाउँ	३	१५	४१	०९११४२६	कृषि	कृषि	४४९.४	०-१४-०-२.१
१५११	३	नयागाउँ	३	१५	४२	०९११४२६	कृषि	कृषि	५९१.१	१-२-२-१.५
१५१२	३	नयागाउँ	३	१५	४३	०९११४२६	कृषि	कृषि	४८६.८	०-१५-१-१
१५१३	३	नयागाउँ	३	१५	४४	०९११४२६	आवास	गैर कृषि	२१३.५	०-६-२-३.५
१५१४	३	नयागाउँ	३	१५	४७	०९११४२६	कृषि	कृषि	७९५.९	१-९-०-०.५
१५१५	३	नयागाउँ	३	१५	४८	०९११४२६	कृषि	कृषि	३५३.६	०-११-०-१.९
१५१६	३	नयागाउँ	३	१५	५१	०९११४२६	आवास	गैर कृषि	२८३.०	०-८-३-२.४
१५१७	३	नयागाउँ	३	१५	५३	०९११४२६	आवास	गैर कृषि	९५९.८	१-१४-०-३
१५१८	३	नयागाउँ	३	१५	५५	०९११४२६	आवास	गैर कृषि	२९१.०	०-९-०-२.४
१५१९	३	नयागाउँ	३	१५	५६	०९११४२६	आवास	गैर कृषि	१२५.५	०-३-३-३.१
१५२०	३	नयागाउँ	३	१५	५७	०९११४२६	आवास	गैर कृषि	१०६.५	०-३-१-१.६
१५२१	३	नयागाउँ	३	१५	५८	०९११४२६	आवास	गैर कृषि	६९.१	०-२-०-२.८
१५२२	३	नयागाउँ	३	१५	५९	०९११४२६	व्यावसायिक	गैर कृषि	२०३.१	०-६-१-२.२
१५२३	३	नयागाउँ	३	१५	६०	०९११४२६	व्यावसायिक	गैर कृषि	१८५.२	०-५-३-१.२
१५२४	३	नयागाउँ	३	१५	६१	०९११४२६	व्यावसायिक	गैर कृषि	१८२.८	०-५-२-४
१५२५	३	नयागाउँ	३	१५	६२	०९११४२६	व्यावसायिक	गैर कृषि	२६४.७	०-८-१-१.२
१५२६	३	नयागाउँ	३	१५	६३	०९११४२६	व्यावसायिक	गैर कृषि	३०१.२	०-९-१-३.६
१५२७	३	नयागाउँ	३	१५	६४	०९११४२६	व्यावसायिक	गैर कृषि	६५२.०	१-४-२-०.१
१५२८	३	नयागाउँ	३	१५	६५	०९११४२६	व्यावसायिक	गैर कृषि	८३५.७	१-१०-१-०.५
१५२९	३	नयागाउँ	३	१५	६७	०९११४२६	व्यावसायिक	गैर कृषि	६३९.६	१-४-०-१.८
१५३०	३	नयागाउँ	३	१५	६८	०९११४२६	व्यावसायिक	गैर कृषि	१२००.८	२-५-३-०.२
१५३१	३	नयागाउँ	३	१५	७०	०९११४२६	व्यावसायिक	गैर कृषि	६४१.३	१-४-०-२.७
१५३२	३	नयागाउँ	३	१५	७२	०९११४२६	व्यावसायिक	गैर कृषि	४२३.८	०-१३-१-१.२
१५३३	३	नयागाउँ	३	१५	७३	०९११४२६	व्यावसायिक	गैर कृषि	४९५.९	०-१५-२-१.५
१५३४	३	नयागाउँ	३	१५	७४	०९११४२६	व्यावसायिक	गैर कृषि	४९८.३	०-१५-२-२.७
१५३५	३	नयागाउँ	३	१५	७५	०९११४२६	व्यावसायिक	गैर कृषि	४४३.८	०-१३-३-३.३
१५३६	३	नयागाउँ	३	१५	७६	०९११४२६	सार्वजनिक उपयोग	गैर कृषि	१८५६.२	३-१०-१-२
१५३७	३	नयागाउँ	३	१५	७७	०९११४२६	व्यावसायिक	गैर कृषि	५४६.८	१-१-०-३.१
१५३८	३	नयागाउँ	३	१५	७८	०९११४२६	आवास	गैर कृषि	५३८.७	१-०-३-३.१
१५३९	३	नयागाउँ	३	१५	८०	०९११४२६	कृषि	कृषि	९८५.९	१-१५-०-०.१
१५४०	३	नयागाउँ	३	१५	८१	०९११४२६	कृषि	कृषि	३२२.३	०-१०-०-२.२
१५४१	३	नयागाउँ	३	१५	८२	०९११४२६	कृषि	कृषि	६४१.६	१-४-०-२.८
१५४२	३	नयागाउँ	३	१५	९२	०९११४२६	सार्वजनिक उपयोग	गैर कृषि	१४४०.९	२-१३-१-१.१
१५४३	३	नयागाउँ	३	१५	९२	०९११४२६	सार्वजनिक उपयोग	गैर कृषि	७७.४	०-२-१-२.९
१५४४	३	नयागाउँ	३	१५	९३	०९११४२६	सार्वजनिक उपयोग	गैर कृषि	८७०.१	१-११-१-१.८
१५४५	३	नयागाउँ	३	१५	९४	०९११४२६	सार्वजनिक उपयोग	गैर कृषि	७२९.२	१-६-३-२.९
१५४६	३	नयागाउँ	३	१५	९५	०९११४२६	सार्वजनिक उपयोग	गैर कृषि	११७७.८	२-५-०-०.७
१५४७	३	नयागाउँ	३	१५	९६	०९११४२६	सार्वजनिक उपयोग	गैर कृषि	१३८९.२	२-११-२-३.१

क्र.सं.	पालिका वडा	साविक गाविस	गाविस वडा	गाविस कोड	कित्ता नं.	ग्रिड नं.	भू-उपयोग वर्ग	कृषि/ गैर कृषि	क्षेत्रफल (वर्ग मि.)	क्षेत्रफल (रो.आ.पै.दा.)
१५४८	३	नयागाउँ	३	१५	९७	०९११४२६	सार्वजनिक उपयोग	गैर कृषि	३३९.७	०-१०-२-३
१५४९	३	नयागाउँ	३	१५	९८	०९११४२६	सार्वजनिक उपयोग	गैर कृषि	१८७५०.५	३६-१३-२-३.१
१५५०	३	नयागाउँ	३	१५	९९	०९११४२६	कृषि	कृषि	१७८२.६	३-८-०-१
१५५१	३	नयागाउँ	३	१५	१००	०९११४२६	सार्वजनिक उपयोग	गैर कृषि	३१९८.४	६-४-२-१.४
१५५२	३	नयागाउँ	३	१५	१०१	०९११४२६	आवास	गैर कृषि	२११८.१	४-२-२-१.८
१५५३	३	नयागाउँ	३	१५	१०२	०९११४२६	आवास	गैर कृषि	२१७८.९	४-४-२-०.४
१५५४	३	नयागाउँ	३	१५	१०५	०९११४२६	आवास	गैर कृषि	१८०२.३	३-८-२-२.९
१५५५	३	नयागाउँ	३	१५	१०६	०९११४२६	कृषि	कृषि	१४८८.४	२-१४-३-०.९
१५५६	३	नयागाउँ	३	१५	१०७	०९११४२६	कृषि	कृषि	१०८७.४	२-२-०-३.२
१५५७	३	नयागाउँ	३	१५	१०८	०९११४२६	कृषि	कृषि	३२४४.५	६-६-०-०.६
१५५८	३	नयागाउँ	३	१५	१०९	०९११४२६	कृषि	कृषि	८७४.७	१-११-२-०.२
१५५९	३	नयागाउँ	३	१५	११२	०९११४२६	कृषि	कृषि	३१३१.३	६-२-१-३.६
१५६०	३	नयागाउँ	३	१५	११४	०९११४२६	आवास	गैर कृषि	१२८२.०	२-८-१-१.१
१५६१	३	नयागाउँ	३	१५	११५	०९११४२६	आवास	गैर कृषि	५७३.९	१-२-०-०.८
१५६२	३	नयागाउँ	३	१५	११६	०९११४२६	आवास	गैर कृषि	४३८.५	०-१३-३-०.७
१५६३	३	नयागाउँ	३	१५	११९	०९११४२६	आवास	गैर कृषि	४३९.६	०-१३-३-१.२
१५६४	३	नयागाउँ	३	१५	१२०	०९११४२६	आवास	गैर कृषि	१३७१.३	२-११-०-२
१५६५	३	नयागाउँ	३	१५	१२२	०९११४२६	आवास	गैर कृषि	६८७.०	१-५-२-१.७
१५६६	३	नयागाउँ	३	१५	१२४	०९११४२६	कृषि	कृषि	३२४१.५	६-५-३-३.१
१५६७	३	नयागाउँ	३	१५	१२५	०९११४२६	कृषि	कृषि	२८१.६	०-८-३-१.७
१५६८	३	नयागाउँ	३	१५	१२६	०९११४२६	कृषि	कृषि	५३०.८	१-०-२-३.१
१५६९	३	नयागाउँ	३	१५	१२७	०९११४२६	आवास	गैर कृषि	६१२.२	१-३-१-०.१
१५७०	३	नयागाउँ	३	१५	१२८	०९११४२६	आवास	गैर कृषि	६०२.०	१-२-३-२.९
१५७१	३	नयागाउँ	३	१५	१३१	०९११४२६	आवास	गैर कृषि	२९६१.४	५-१३-०-२.२
१५७२	३	नयागाउँ	३	१५	१३२	०९११४२६	कृषि	कृषि	७०८.२	१-६-१-०.४
१५७३	३	नयागाउँ	३	१५	१३४	०९११४२६	कृषि	कृषि	५७०.५	१-१-३-३.१
१५७४	३	नयागाउँ	३	१५	१३५	०९११४२६	कृषि	कृषि	२८३.१	०-८-३-२.४
१५७५	३	नयागाउँ	३	१५	१३७	०९११४२६	कृषि	कृषि	७०१.३	१-६-०-०.९
१५७६	३	नयागाउँ	३	१५	१३८	०९११४२६	कृषि	कृषि	१०१६.१	१-१५-३-३.३
१५७७	३	नयागाउँ	३	१५	१३९	०९११४२६	कृषि	कृषि	५२२.७	१-०-१-३
१५७८	३	नयागाउँ	३	१५	१४०	०९११४२६	कृषि	कृषि	८२४.४	१-९-३-२.८
१५७९	३	नयागाउँ	३	१५	१४१	०९११४२६	आवास	गैर कृषि	७३.६	०-२-१-१
१५८०	३	नयागाउँ	३	१५	१४२	०९११४२६	आवास	गैर कृषि	२१०.३	०-६-२-१.८
१५८१	३	नयागाउँ	३	१५	१४४	०९११४२६	आवास	गैर कृषि	५९७.७	१-२-३-०.८
१५८२	३	नयागाउँ	३	१५	१४५	०९११४२६	आवास	गैर कृषि	७०४.८	१-६-०-२.७
१५८३	३	नयागाउँ	३	१५	१४६	०९११४२६	आवास	गैर कृषि	६९९.१	१-५-३-३.८
१५८४	३	नयागाउँ	३	१५	१४८	०९११४२६	आवास	गैर कृषि	४७४५.५	९-५-०-३.९
१५८५	३	नयागाउँ	३	१५	१४९	०९११४२६	आवास	गैर कृषि	३७.७	०-१-०-३
१५८६	३	नयागाउँ	३	१५	१५०	०९११४२६	आवास	गैर कृषि	६३.६	०-२-०-०
१५८७	३	नयागाउँ	३	१५	१५१	०९११४२६	आवास	गैर कृषि	५०.५	०-१-२-१.४
१५८८	३	नयागाउँ	३	१५	१५२	०९११४२६	आवास	गैर कृषि	१६६.५	०-५-०-३.८
१५८९	३	नयागाउँ	३	१५	१५३	०९११४२६	आवास	गैर कृषि	३०४.०	०-९-२-१
१५९०	३	नयागाउँ	३	१५	१५५	०९११४२६	आवास	गैर कृषि	७३२.४	१-७-०-०.५
१५९१	३	नयागाउँ	३	१५	१५७	०९११४२६	आवास	गैर कृषि	२४०.९	०-७-२-१.२
१५९२	३	नयागाउँ	३	१५	१६२	०९११४२६	आवास	गैर कृषि	५२३.०	१-०-१-३.२
१५९३	३	नयागाउँ	३	१५	१६९	०९११४२६	आवास	गैर कृषि	२८७.१	०-९-०-०.५
१५९४	३	नयागाउँ	३	१५	१७०	०९११४२६	आवास	गैर कृषि	५१८.९	१-०-१-१.१

क्र.सं.	पालिका वडा	साविक गाविस	गाविस वडा	गाविस कोड	कित्ता नं.	ग्रिड नं.	भू-उपयोग वर्ग	कृषि/ गैर कृषि	क्षेत्रफल (वर्ग मि.)	क्षेत्रफल (रो.आ.पै.दा.)
१५९५	३	नयागाउँ	३	१५	१७१	०९११४२६	आवास	गैर कृषि	१८१७.५	३-९-०-२.५
१५९६	३	नयागाउँ	३	१५	१७१	०९११४२६	आवास	गैर कृषि	११६४.४	२-४-२-१.९
१५९७	३	नयागाउँ	३	१५	१७२	०९११४२६	आवास	गैर कृषि	३५९.६	०-११-१-०.९
१५९८	३	नयागाउँ	३	१५	१७३	०९११४२६	आवास	गैर कृषि	११७१.४	२-४-३-१.४
१५९९	३	नयागाउँ	३	१५	१७३	०९११४२६	आवास	गैर कृषि	७८१.९	१-८-२-१.५
१६००	३	नयागाउँ	३	१५	१७४	०९११४२६	आवास	गैर कृषि	३२८.७	०-१०-१-१.४
१६०१	३	नयागाउँ	३	१५	१७५	०९११४२६	आवास	गैर कृषि	६४५.७	१-४-१-०.९
१६०२	३	नयागाउँ	३	१५	१७७	०९११४२६	आवास	गैर कृषि	११६३.१	२-४-२-१.३
१६०३	३	नयागाउँ	३	१५	१७७	०९११४२६	आवास	गैर कृषि	३२०.६	०-१०-०-१.३
१६०४	३	नयागाउँ	३	१५	१७८	०९११४२६	आवास	गैर कृषि	३७२.९	०-११-२-३.६
१६०५	३	नयागाउँ	३	१५	१७९	०९११४२६	आवास	गैर कृषि	४३६.०	०-१३-२-३.४
१६०६	३	नयागाउँ	३	१५	१८०	०९११३८६	नदी, ताल तथा सिमसार	गैर कृषि	१४८४४१.६	२९१-१२-१-३.१
१६०७	३	नयागाउँ	३	१५	१८०	०९११४२६	नदी, ताल तथा सिमसार	गैर कृषि	२८४२३८.४	५५८-११-०-३.४
१६०८	३	नयागाउँ	३	१५	१८०	०९११४२७	नदी, ताल तथा सिमसार	गैर कृषि	४१६४.१	८-२-३-३.३
१६०९	३	नयागाउँ	३	१५	१८०	०९११४६६	नदी, ताल तथा सिमसार	गैर कृषि	५९५००.९	११६-१५-१-०.५
१६१०	३	नयागाउँ	३	१५	१८१	०९११३८६	कृषि	कृषि	२३०७.६	४-८-२-१.२
१६११	३	नयागाउँ	३	१५	१८४	०९११३८६	व्यावसायिक	गैर कृषि	१०४०.६	२-०-२-३.६
१६१२	३	नयागाउँ	३	१५	१८७	०९११३८६	व्यावसायिक	गैर कृषि	७५७.८	१-७-३-१.३
१६१३	३	नयागाउँ	३	१५	१८८	०९११३८६	सार्वजनिक उपयोग	गैर कृषि	४१८६.२	८-३-२-२.५
१६१४	३	नयागाउँ	३	१५	१८९	०९११३८६	व्यावसायिक	गैर कृषि	१३१५.८	२-९-१-२.१
१६१५	३	नयागाउँ	३	१५	१९०	०९११३८६	नदी, ताल तथा सिमसार	गैर कृषि	४१५०.०	८-२-२-०.२
१६१६	३	नयागाउँ	३	१५	१९६	०९११३८६	आवास	गैर कृषि	१३९४.७	२-११-३-१.८
१६१७	३	नयागाउँ	३	१५	१९८	०९११३८६	कृषि	कृषि	१८६४.४	३-१०-२-२.१
१६१८	३	नयागाउँ	३	१५	१९९	०९११३८६	कृषि	कृषि	२६६२.५	५-३-२-३.७
१६१९	३	नयागाउँ	३	१५	२००	०९११३८६	कृषि	कृषि	१६२६.०	३-३-०-२.२
१६२०	३	नयागाउँ	३	१५	२०१	०९११३८६	कृषि	कृषि	१७३५.२	३-६-२-१.१
१६२१	३	नयागाउँ	३	१५	२०४	०९११३८६	आवास	गैर कृषि	८२०.८	१-९-३-१
१६२२	३	नयागाउँ	३	१५	२०६	०९११३८६	आवास	गैर कृषि	६९६.६	१-५-३-२.५
१६२३	३	नयागाउँ	३	१५	२०७	०९११३८६	आवास	गैर कृषि	१३९८.१	२-११-३-३.५
१६२४	३	नयागाउँ	३	१५	२०९	०९११३८६	आवास	गैर कृषि	१३३७.६	२-१०-०-१.१
१६२५	३	नयागाउँ	३	१५	२१०	०९११३८६	आवास	गैर कृषि	९६९.१	१-१४-१-३.६
१६२६	३	नयागाउँ	३	१५	२१२	०९११३८६	आवास	गैर कृषि	१४२०.२	२-१२-२-२.६
१६२७	३	नयागाउँ	३	१५	२१३	०९११३८६	आवास	गैर कृषि	३१२०.६	६-२-०-२.३
१६२८	३	नयागाउँ	३	१५	२१४	०९११३८६	आवास	गैर कृषि	४३३.९	०-१३-२-२.३
१६२९	३	नयागाउँ	३	१५	२१७	०९११३८६	व्यावसायिक	गैर कृषि	७८५.६	१-८-२-३.३
१६३०	३	नयागाउँ	३	१५	२१८	०९११३८६	सार्वजनिक उपयोग	गैर कृषि	१८६४.८	३-१०-२-२.३
१६३१	३	नयागाउँ	३	१५	२१९	०९११३८६	व्यावसायिक	गैर कृषि	६८६.६	१-५-२-१.५
१६३२	३	नयागाउँ	३	१५	२२०	०९११३८६	व्यावसायिक	गैर कृषि	६२०.२	१-३-२-०.१
१६३३	३	नयागाउँ	३	१५	२२१	०९११३८६	व्यावसायिक	गैर कृषि	३४६१.१	६-१२-३-१.६
१६३४	३	नयागाउँ	३	१५	२२१	०९११३८६	आवास	गैर कृषि	९१९.८	१-१२-३-२.८
१६३५	३	नयागाउँ	३	१५	२२४	०९११३८६	व्यावसायिक	गैर कृषि	७८४.९	१-८-२-३
१६३६	३	नयागाउँ	३	१५	२२५	०९११३८६	आवास	गैर कृषि	६९९.८	१-६-०-०.१
१६३७	३	नयागाउँ	३	१५	२२८	०९११३८६	कृषि	कृषि	१०००.२	१-१५-१-३.३
१६३८	३	नयागाउँ	३	१५	२३०	०९११३८६	आवास	गैर कृषि	१३९.३	०-४-१-२.१
१६३९	३	नयागाउँ	३	१५	२३१	०९११३८६	कृषि	कृषि	१११.६	०-३-२-०.२
१६४०	३	नयागाउँ	३	१५	२३२	०९११३८६	कृषि	कृषि	९१८.९	१-१२-३-२.४
१६४१	३	नयागाउँ	३	१५	२३३	०९११३८६	कृषि	कृषि	९२९.७	१-१३-०-३.८

क्र.सं.	पालिका वडा	साविक गाविस	गाविस वडा	गाविस कोड	कित्ता नं.	ग्रिड नं.	भू-उपयोग वर्ग	कृषि/ गैर कृषि	क्षेत्रफल (वर्ग मि.)	क्षेत्रफल (रो.आ.पै.दा.)
१६४२	३	नयागाउँ	३	१५	२३५	०९११३८६	आवास	गैर कृषि	११४.४	०-३-२-१.६
१६४३	३	नयागाउँ	३	१५	२३६	०९११३८६	आवास	गैर कृषि	६१३.४	१-३-१-०.७
१६४४	३	नयागाउँ	३	१५	२३७	०९११३८६	आवास	गैर कृषि	४९०.२	०-१५-१-२.७
१६४५	३	नयागाउँ	३	१५	२३८	०९११३८६	आवास	गैर कृषि	४६५.५	०-१४-२-२.३
१६४६	३	नयागाउँ	३	१५	२३९	०९११३८६	आवास	गैर कृषि	८०२.१	१-९-०-३.६
१६४७	३	नयागाउँ	३	१५	२४१	०९११३८६	आवास	गैर कृषि	३३३.८	०-१०-१-४
१६४८	३	नयागाउँ	३	१५	२४२	०९११३८६	आवास	गैर कृषि	४८८.३	०-१५-१-१.७
१६४९	३	नयागाउँ	३	१५	२४३	०९११३८६	आवास	गैर कृषि	७७८.४	१-८-१-३.७
१६५०	३	नयागाउँ	३	१५	२४४	०९११३८६	आवास	गैर कृषि	८३९.१	१-१०-१-२.२
१६५१	३	नयागाउँ	३	१५	२४५	०९११३८६	आवास	गैर कृषि	१४७.२	०-४-२-२.१
१६५२	३	नयागाउँ	३	१५	२४६	०९११३८६	आवास	गैर कृषि	१००९.८	१-१५-३-०.१
१६५३	३	नयागाउँ	३	१५	२४७	०९११३८६	आवास	गैर कृषि	८२१.७	१-९-३-१.५
१६५४	३	नयागाउँ	३	१५	२४८	०९११३८६	आवास	गैर कृषि	४४७.८	०-१४-०-१.३
१६५५	३	नयागाउँ	३	१५	२४९	०९११३८६	आवास	गैर कृषि	६०९.८	१-३-०-२.८
१६५६	३	नयागाउँ	३	१५	२५१	०९११३८६	व्यावसायिक	गैर कृषि	८४२.६	१-१०-१-४
१६५७	३	नयागाउँ	३	१५	२५३	०९११३८६	व्यावसायिक	गैर कृषि	११८९.९	२-५-१-२.८
१६५८	३	नयागाउँ	३	१५	२५४	०९११३८६	व्यावसायिक	गैर कृषि	८८२.५	१-११-३-०.१
१६५९	३	नयागाउँ	३	१५	२५५	०९११३८६	व्यावसायिक	गैर कृषि	८९०.९	१-१२-०-०.३
१६६०	३	नयागाउँ	३	१५	२५६	०९११३८६	व्यावसायिक	गैर कृषि	३८१.८	०-१२-०-०.१
१६६१	३	नयागाउँ	३	१५	२५७	०९११३८६	व्यावसायिक	गैर कृषि	२०५.७	०-६-१-३.५
१६६२	३	नयागाउँ	३	१५	२५९	०९११३८६	व्यावसायिक	गैर कृषि	२८०.३	०-८-३-१
१६६३	३	नयागाउँ	३	१५	२६०	०९११३८६	सांस्कृतिक तथा पुरातात्विक	गैर कृषि	७२४९.१	१४-३-३-३.७
१६६४	३	नयागाउँ	३	१५	२६१	०९११३८६	सार्वजनिक उपयोग	गैर कृषि	१०१२.६	१-१५-३-१.६
१६६५	३	नयागाउँ	३	१५	२६२	०९११३८६	व्यावसायिक	गैर कृषि	४८०.६	०-१५-०-१.८
१६६६	३	नयागाउँ	३	१५	२६४	०९११३८६	व्यावसायिक	गैर कृषि	३२४.७	०-१०-०-३.४
१६६७	३	नयागाउँ	३	१५	२६५	०९११३८६	आवास	गैर कृषि	१६२२.३	३-३-०-०.३
१६६८	३	नयागाउँ	३	१५	२६६	०९११३८६	आवास	गैर कृषि	५५७.१	१-१-२-०.३
१६६९	३	नयागाउँ	३	१५	२६७	०९११३८६	आवास	गैर कृषि	११०६.६	२-२-३-०.९
१६७०	३	नयागाउँ	३	१५	२६८	०९११३८६	आवास	गैर कृषि	१४६८.९	२-१४-०-३.१
१६७१	३	नयागाउँ	३	१५	२७०	०९११३८६	कृषि	कृषि	३४०.९	०-१०-२-३.५
१६७२	३	नयागाउँ	३	१५	२७१	०९११३८६	कृषि	कृषि	२५३.३	०-७-३-३.४
१६७३	३	नयागाउँ	३	१५	२७२	०९११३८६	कृषि	कृषि	३६२.९	०-११-१-२.६
१६७४	३	नयागाउँ	३	१५	२७४	०९११३८६	कृषि	कृषि	१३६७.९	२-११-०-०.३
१६७५	३	नयागाउँ	३	१५	२७६	०९११३८६	आवास	गैर कृषि	१५१४.७	२-१५-२-२.२
१६७६	३	नयागाउँ	३	१५	२७७	०९११३८६	व्यावसायिक	गैर कृषि	५१५.४	१-०-०-३.४
१६७७	३	नयागाउँ	३	१५	२७८	०९११३८६	व्यावसायिक	गैर कृषि	१४४८.८	२-१३-२-१
१६७८	३	नयागाउँ	३	१५	२७९	०९११३८६	व्यावसायिक	गैर कृषि	५०४.३	०-१५-३-१.८
१६७९	३	नयागाउँ	३	१५	२८०	०९११३८६	व्यावसायिक	गैर कृषि	७७७.७	१-८-१-३.४
१६८०	३	नयागाउँ	३	१५	२८१	०९११३८६	व्यावसायिक	गैर कृषि	५३३.३	१-०-३-०.४
१६८१	३	नयागाउँ	३	१५	२८२	०९११३८६	व्यावसायिक	गैर कृषि	२५५.६	०-८-०-०.६
१६८२	३	नयागाउँ	३	१५	२८३	०९११३८६	व्यावसायिक	गैर कृषि	२९६.२	०-९-१-१.१
१६८३	३	नयागाउँ	३	१५	२८४	०९११३८६	व्यावसायिक	गैर कृषि	५११.८	१-०-०-१.६
१६८४	३	नयागाउँ	३	१५	२८७	०९११३८६	आवास	गैर कृषि	२०४.३	०-६-१-२.८
१६८५	३	नयागाउँ	३	१५	२८८	०९११३८६	व्यावसायिक	गैर कृषि	५०९.७	१-०-०-०.५
१६८६	३	नयागाउँ	३	१५	२८९	०९११३८६	व्यावसायिक	गैर कृषि	१८८.५	०-५-३-२.८
१६८७	३	नयागाउँ	३	१५	२९३	०९११३८६	व्यावसायिक	गैर कृषि	४११.५	०-१२-३-३.१
१६८८	३	नयागाउँ	३	१५	२९४	०९११३८६	व्यावसायिक	गैर कृषि	२३१.२	०-७-१-०.३

क्र.सं.	पालिका वडा	साविक गाविस	गाविस वडा	गाविस कोड	कित्ता नं.	ग्रिड नं.	भू-उपयोग वर्ग	कृषि/ गैर कृषि	क्षेत्रफल (वर्ग मि.)	क्षेत्रफल (रो.आ.पै.दा.)
१६८९	३	नयागाउँ	३	१५	२९५	०९११३८६	व्यावसायिक	गैर कृषि	२६९.०	०-८-१-३.४
१६९०	३	नयागाउँ	३	१५	२९८	०९११३८६	व्यावसायिक	गैर कृषि	९४६.९	१-१३-३-०.५
१६९१	३	नयागाउँ	३	१५	३००	०९११३८६	व्यावसायिक	गैर कृषि	९५८.८	१-१४-०-२.५
१६९२	३	नयागाउँ	३	१५	३०१	०९११३८६	व्यावसायिक	गैर कृषि	३८७.२	०-१२-०-२.९
१६९३	३	नयागाउँ	३	१५	३०४	०९११३८६	व्यावसायिक	गैर कृषि	१७०.७	०-५-१-१.९
१६९४	३	नयागाउँ	३	१५	३०५	०९११३८६	सांस्कृतिक तथा पुरातात्विक	गैर कृषि	१६.३	०-०-२-०.२
१६९५	३	नयागाउँ	३	१५	३०६	०९११३८६	आवास	गैर कृषि	१६५.५	०-५-०-३.३
१६९६	३	नयागाउँ	३	१५	३०७	०९११३८६	आवास	गैर कृषि	९६८.८	१-१४-१-३.५
१६९७	३	नयागाउँ	३	१५	३०८	०९११३८६	आवास	गैर कृषि	२१३९.४	४-३-१-०.५
१६९८	३	नयागाउँ	३	१५	३०९	०९११३८६	कृषि	कृषि	४०८८.९	८-०-२-१.५
१६९९	३	नयागाउँ	३	१५	३११	०९११४६५	आवास	गैर कृषि	१२४३.४	२-७-०-१.७
१७००	३	नयागाउँ	३	१५	३११	०९११४६५	आवास	गैर कृषि	१७६१.८	३-७-१-२.५
१७०१	३	नयागाउँ	३	१५	३१२	०९११४६५	आवास	गैर कृषि	१२७३.१	२-८-०-०.६
१७०२	३	नयागाउँ	३	१५	३१४	०९११३८६	कृषि	कृषि	१३६४.९	२-१०-३-२.८
१७०३	३	नयागाउँ	३	१५	३१५	०९११४२६	कृषि	कृषि	२८४७.९	५-९-२-१.१
१७०४	३	नयागाउँ	३	१५	३१६	०९११४२६	कृषि	कृषि	२७२५.१	५-५-२-३.२
१७०५	३	नयागाउँ	३	१५	३१७	०९११३८६	कृषि	कृषि	७५६.१	१-७-३-०.४
१७०६	३	नयागाउँ	३	१५	३१८	०९११३८६	कृषि	कृषि	२८२१.४	५-८-२-३.७
१७०७	३	नयागाउँ	३	१५	३१९	०९११३८६	आवास	गैर कृषि	६४.१	०-२-०-०.३
१७०८	३	नयागाउँ	३	१५	३२०	०९११३८६	आवास	गैर कृषि	६२३.७	१-३-२-१.९
१७०९	३	नयागाउँ	३	१५	३२१	०९११४२६	कृषि	कृषि	२१४.७	०-६-३-०
१७१०	३	नयागाउँ	३	१५	३२२	०९११४२६	कृषि	कृषि	२०६.१	०-६-१-३.७
१७११	३	नयागाउँ	३	१५	३२३	०९११३८६	आवास	गैर कृषि	७२९.६	१-६-३-३.२
१७१२	३	नयागाउँ	३	१५	३२४	०९११३८६	आवास	गैर कृषि	७२२.०	१-६-२-३.३
१७१३	३	नयागाउँ	३	१५	३२७	०९११३८६	व्यावसायिक	गैर कृषि	३७४.४	०-११-३-०.४
१७१४	३	नयागाउँ	३	१५	३२८	०९११३८६	व्यावसायिक	गैर कृषि	५०४.५	०-१५-३-१.९
१७१५	३	नयागाउँ	३	१५	३२९	०९११३८६	कृषि	कृषि	९५१.६	१-१३-३-२.९
१७१६	३	नयागाउँ	३	१५	३३०	०९११३८६	कृषि	कृषि	८९९.७	१-१२-१-०.७
१७१७	३	नयागाउँ	३	१५	३३१	०९११४२६	सार्वजनिक उपयोग	गैर कृषि	२५.६	०-०-३-०.९
१७१८	३	नयागाउँ	३	१५	३३२	०९११४२६	सार्वजनिक उपयोग	गैर कृषि	३९३.८	०-१२-१-२.२
१७१९	३	नयागाउँ	३	१५	३३४	०९११४२६	सार्वजनिक उपयोग	गैर कृषि	१४९.६	०-४-२-३.३
१७२०	३	नयागाउँ	३	१५	३३६	०९११४२६	सार्वजनिक उपयोग	गैर कृषि	५८.९	०-१-३-१.६
१७२१	३	नयागाउँ	३	१५	३३७	०९११४२६	कृषि	कृषि	९०४.४	१-१२-१-३.१
१७२२	३	नयागाउँ	३	१५	३३८	०९११४२६	सार्वजनिक उपयोग	गैर कृषि	५७.२	०-१-३-०.८
१७२३	३	नयागाउँ	३	१५	३३९	०९११४२६	कृषि	कृषि	२४०.४	०-७-२-१
१७२४	३	नयागाउँ	३	१५	३४२	०९११४२६	सार्वजनिक उपयोग	गैर कृषि	३५२.९	०-११-०-१.६
१७२५	३	नयागाउँ	३	१५	३४४	०९११४२६	कृषि	कृषि	१४.९	०-०-१-३.५
१७२६	३	नयागाउँ	३	१५	३४५	०९११४२६	व्यावसायिक	गैर कृषि	१५२२.७	२-१५-३-२.२
१७२७	३	नयागाउँ	३	१५	३४६	०९११४२६	कृषि	कृषि	२२.१	०-०-२-३.१
१७२८	३	नयागाउँ	३	१५	३४८	०९११४२६	कृषि	कृषि	१५९.५	०-५-०-०.३
१७२९	३	नयागाउँ	३	१५	३४९	०९११४२५	आवास	गैर कृषि	१४४.५	०-४-२-०.७
१७३०	३	नयागाउँ	३	१५	३४९	०९११४६५	नदी, ताल तथा सिमसार	गैर कृषि	२७५१४.४	५४-१-१-१.१
१७३१	३	नयागाउँ	३	१५	३५२	०९११३८६	आवास	गैर कृषि	१३४.२	०-४-०-३.५
१७३२	३	नयागाउँ	३	१५	३५४	०९११४२६	कृषि	कृषि	३१५.४	०-९-३-२.७
१७३३	३	नयागाउँ	३	१५	३५६	०९११३८६	व्यावसायिक	गैर कृषि	६८३५.९	१३-६-३-३.८
१७३४	३	नयागाउँ	३	१५	३५८	०९११३८६	व्यावसायिक	गैर कृषि	४३७.४	०-१३-३-०.१
१७३५	३	नयागाउँ	३	१५	३५९	०९११३८६	व्यावसायिक	गैर कृषि	१७९२.६	३-८-१-२.१

क्र.सं.	पालिका वडा	साविक गाविस	गाविस वडा	गाविस कोड	कित्ता नं.	ग्रिड नं.	भू-उपयोग वर्ग	कृषि/ गैर कृषि	क्षेत्रफल (वर्ग मि.)	क्षेत्रफल (रो.आ.पै.दा.)
१७३६	३	नयागाउँ	३	१५	३६१	०९११३८६	कृषि	कृषि	६१६.३	१-३-१-२.१
१७३७	३	नयागाउँ	३	१५	३६२	०९११३८६	कृषि	कृषि	५८७.८	१-२-१-३.८
१७३८	३	नयागाउँ	३	१५	३६३	०९११३८६	आवास	गैर कृषि	२७.०	०-०-३-१.६
१७३९	३	नयागाउँ	३	१५	३६४	०९११३८६	आवास	गैर कृषि	६८.६	०-२-०-२.५
१७४०	३	नयागाउँ	३	१५	३६५	०९११३८६	कृषि	कृषि	६६४.४	१-४-३-२.३
१७४१	३	नयागाउँ	३	१५	३६६	०९११३८६	कृषि	कृषि	६२२.०	१-३-२-१
१७४२	३	नयागाउँ	३	१५	३६७	०९११३८६	व्यावसायिक	गैर कृषि	७२२.७	१-६-२-३.७
१७४३	३	नयागाउँ	३	१५	३६८	०९११३८६	व्यावसायिक	गैर कृषि	१४८६.९	२-१४-३-०.२
१७४४	३	नयागाउँ	३	१५	३६९	०९११३८६	आवास	गैर कृषि	३०.०	०-०-३-३.१
१७४५	३	नयागाउँ	३	१५	३७०	०९११३८६	आवास	गैर कृषि	२१८०.३	४-४-२-१.१
१७४६	३	नयागाउँ	३	१५	३७०	०९११३८६	आवास	गैर कृषि	५२५.७	१-०-२-०.५
१७४७	३	नयागाउँ	३	१५	३७०	०९११४२६	आवास	गैर कृषि	१४४२.५	२-१३-१-१.९
१७४८	३	नयागाउँ	३	१५	३७१	०९११४२६	कृषि	कृषि	३८.१	०-१-०-३.२
१७४९	३	नयागाउँ	३	१५	३७२	०९११४२६	कृषि	कृषि	३६६३.८	७-३-०-३.६
१७५०	३	नयागाउँ	३	१५	३७३	०९११४२६	कृषि	कृषि	६४८.९	१-४-१-२.५
१७५१	३	नयागाउँ	३	१५	३७४	०९११४२६	कृषि	कृषि	१७४.९	०-५-१-४
१७५२	३	नयागाउँ	३	१५	३७५	०९११४२६	व्यावसायिक	गैर कृषि	१६०.१	०-५-०-०.६
१७५३	३	नयागाउँ	३	१५	३७७	०९११३८६	व्यावसायिक	गैर कृषि	१८७०.०	३-१०-३-१
१७५४	३	नयागाउँ	३	१५	३७७	०९११३८६	आवास	गैर कृषि	६६२.०	१-४-३-१.१
१७५५	३	नयागाउँ	३	१५	३७९	०९११३८६	कृषि	कृषि	३५४.३	०-११-०-२.३
१७५६	३	नयागाउँ	३	१५	३८०	०९११३८६	कृषि	कृषि	४०८.१	०-१२-३-१.४
१७५७	३	नयागाउँ	३	१५	३८१	०९११३८६	कृषि	कृषि	३७२.१	०-११-२-३.३
१७५८	३	नयागाउँ	३	१५	३८२	०९११३८६	कृषि	कृषि	४४६.७	०-१४-०-०.८
१७५९	३	नयागाउँ	३	१५	३८३	०९११३८६	कृषि	कृषि	४००.४	०-१२-२-१.५
१७६०	३	नयागाउँ	३	१५	३८४	०९११३८६	व्यावसायिक	गैर कृषि	४६३.७	०-१४-२-१.३
१७६१	३	नयागाउँ	३	१५	३८५	०९११३८६	व्यावसायिक	गैर कृषि	४५२.१	०-१४-०-३.५
१७६२	३	नयागाउँ	३	१५	३८६	०९११३८६	व्यावसायिक	गैर कृषि	४३४.५	०-१३-२-२.६
१७६३	३	नयागाउँ	३	१५	३८७	०९११३८६	व्यावसायिक	गैर कृषि	४५८.२	०-१४-१-२.६
१७६४	३	नयागाउँ	३	१५	३८८	०९११३८६	व्यावसायिक	गैर कृषि	४७३.४	०-१४-३-२.२
१७६५	३	नयागाउँ	३	१५	३८९	०९११३८६	आवास	गैर कृषि	३३१.४	०-१०-१-२.८
१७६६	३	नयागाउँ	३	१५	३९०	०९११३८६	आवास	गैर कृषि	८३६.४	१-१०-१-०.९
१७६७	३	नयागाउँ	३	१५	३९१	०९११३८६	आवास	गैर कृषि	२८५.१	०-८-३-३.५
१७६८	३	नयागाउँ	३	१५	३९४	०९११३८६	आवास	गैर कृषि	६३७.३	१-४-०-०.७
१७६९	३	नयागाउँ	३	१५	३९६	०९११३८६	आवास	गैर कृषि	७३५.५	१-७-०-२.१
१७७०	३	नयागाउँ	३	१५	३९७	०९११३८६	आवास	गैर कृषि	६६६.२	१-४-३-३.२
१७७१	३	नयागाउँ	३	१५	३९८	०९११३८६	आवास	गैर कृषि	३९९.४	०-१२-२-१
१७७२	३	नयागाउँ	३	१५	३९९	०९११३८६	आवास	गैर कृषि	३८७.२	०-१२-०-२.९
१७७३	३	नयागाउँ	३	१५	४००	०९११३८६	आवास	गैर कृषि	३६१.५	०-११-१-१.९
१७७४	३	नयागाउँ	३	१५	४०१	०९११३८६	आवास	गैर कृषि	३६०.४	०-११-१-१.४
१७७५	३	नयागाउँ	३	१५	४०२	०९११३८६	आवास	गैर कृषि	३२२.२	०-१०-०-२.१
१७७६	३	नयागाउँ	३	१५	४०३	०९११३८६	आवास	गैर कृषि	३३०.६	०-१०-१-२.३
१७७७	३	नयागाउँ	३	१५	४०४	०९११४२६	व्यावसायिक	गैर कृषि	५४८.६	१-१-१-०.१
१७७८	३	नयागाउँ	३	१५	४०५	०९११४२६	व्यावसायिक	गैर कृषि	६५५.३	१-४-२-१.७
१७७९	३	नयागाउँ	३	१५	४०६	०९११४२६	कृषि	कृषि	८९५.५	१-१२-०-२.६
१७८०	३	नयागाउँ	३	१५	४०७	०९११४२६	कृषि	कृषि	३१४.८	०-९-३-२.४
१७८१	३	नयागाउँ	३	१५	४०८	०९११४२६	व्यावसायिक	गैर कृषि	१८.०	०-०-२-१.१
१७८२	३	नयागाउँ	३	१५	४०९	०९११४२६	व्यावसायिक	गैर कृषि	४६५.९	०-१४-२-२.४

क्र.सं.	पालिका वडा	साविक गाविस	गाविस वडा	गाविस कोड	कित्ता नं.	ग्रिड नं.	भू-उपयोग वर्ग	कृषि/ गैर कृषि	क्षेत्रफल (वर्ग मि.)	क्षेत्रफल (रो.आ.पै.दा.)
१७८३	३	नयागाउँ	३	१५	४०९	०९११४२६	व्यावसायिक	गैर कृषि	१५३८.०	३-०-१-१.९
१७८४	३	नयागाउँ	३	१५	४१०	०९११४२६	व्यावसायिक	गैर कृषि	३६२.९	०-११-१-२.६
१७८५	३	नयागाउँ	३	१५	४११	०९११४२६	व्यावसायिक	गैर कृषि	९१.१	०-२-३-१.८
१७८६	३	नयागाउँ	३	१५	४११	०९११४२६	व्यावसायिक	गैर कृषि	१५९६.२	३-२-०-३.२
१७८७	३	नयागाउँ	३	१५	४१३	०९११३८६	व्यावसायिक	गैर कृषि	१६३.७	०-५-०-२.४
१७८८	३	नयागाउँ	३	१५	४१४	०९११३८६	आवास	गैर कृषि	५०.६	०-१-२-१.४
१७८९	३	नयागाउँ	३	१५	४१६	०९११३८६	कृषि	कृषि	२९४.९	०-९-१-०.४
१७९०	३	नयागाउँ	३	१५	४१८	०९११४२६	आवास	गैर कृषि	८२६.६	१-९-३-४
१७९१	३	नयागाउँ	३	१५	४१९	०९११४२६	आवास	गैर कृषि	२४५७.६	४-१३-१-०.७
१७९२	३	नयागाउँ	३	१५	४२१	०९११४२६	व्यावसायिक	गैर कृषि	११५१.२	२-४-०-३.३
१७९३	३	नयागाउँ	३	१५	४२२	०९११३८६	व्यावसायिक	गैर कृषि	४१४.१	०-१३-०-०.४
१७९४	३	नयागाउँ	३	१५	४२३	०९११३८६	व्यावसायिक	गैर कृषि	१९१.०	०-६-०-०.१
१७९५	३	नयागाउँ	३	१५	४२४	०९११४२६	आवास	गैर कृषि	१२०३.४	२-५-३-१.६
१७९६	३	नयागाउँ	३	१५	४२६	०९११४२६	आवास	गैर कृषि	६०३.६	१-२-३-३.७
१७९७	३	नयागाउँ	३	१५	४३०	०९११४२६	व्यावसायिक	गैर कृषि	२५३.२	०-७-३-३.४
१७९८	३	नयागाउँ	३	१५	४३१	०९११३८६	व्यावसायिक	गैर कृषि	१८०१.७	३-८-२-२.६
१७९९	३	नयागाउँ	३	१५	४३२	०९११३८६	आवास	गैर कृषि	११११.८	२-२-३-३.५
१८००	३	नयागाउँ	३	१५	४३३	०९११३८६	आवास	गैर कृषि	२२१५.४	४-५-२-२.८
१८०१	३	नयागाउँ	३	१५	४३५	०९११३८६	व्यावसायिक	गैर कृषि	६६२.३	१-४-३-१.२
१८०२	३	नयागाउँ	३	१५	४३६	०९११३८६	आवास	गैर कृषि	२४९.४	०-७-३-१.५
१८०३	३	नयागाउँ	३	१५	४३७	०९११३८६	व्यावसायिक	गैर कृषि	९५१.२	१-१३-३-२.७
१८०४	३	नयागाउँ	३	१५	४३८	०९११४२६	व्यावसायिक	गैर कृषि	७२.८	०-२-१-०.६
१८०५	३	नयागाउँ	३	१५	४३९	०९११४२६	व्यावसायिक	गैर कृषि	३९९.१	०-१२-२-०.८
१८०६	३	नयागाउँ	३	१५	४४१	०९११४२६	आवास	गैर कृषि	५४७.२	१-१-०-३.३
१८०७	३	नयागाउँ	३	१५	४४२	०९११४२६	आवास	गैर कृषि	५८४.७	१-२-१-२.२
१८०८	३	नयागाउँ	३	१५	४४३	०९११४२६	आवास	गैर कृषि	६१०.६	१-३-०-३.३
१८०९	३	नयागाउँ	३	१५	४४४	०९११४२६	आवास	गैर कृषि	११४.७	०-३-२-१.७
१८१०	३	नयागाउँ	३	१५	४४७	०९११४२६	आवास	गैर कृषि	५३५.१	१-०-३-१.३
१८११	३	नयागाउँ	३	१५	४४८	०९११४२६	आवास	गैर कृषि	५४०.५	१-०-३-४
१८१२	३	नयागाउँ	३	१५	४४९	०९११४२६	आवास	गैर कृषि	५३७.८	१-०-३-२.६
१८१३	३	नयागाउँ	३	१५	४५०	०९११४२६	आवास	गैर कृषि	५४७.५	१-१-०-३.५
१८१४	३	नयागाउँ	३	१५	४५१	०९११४२६	आवास	गैर कृषि	५६२.५	१-१-२-३
१८१५	३	नयागाउँ	३	१५	४५२	०९११४२६	आवास	गैर कृषि	५६१.२	१-१-२-२.४
१८१६	३	नयागाउँ	३	१५	४५५	०९११३८६	आवास	गैर कृषि	४२९.६	०-१३-२-०.२
१८१७	३	नयागाउँ	३	१५	४५६	०९११३८६	आवास	गैर कृषि	५०५.२	०-१५-३-२.२
१८१८	३	नयागाउँ	३	१५	४५७	०९११३८६	आवास	गैर कृषि	३४८.१	०-१०-३-३.१
१८१९	३	नयागाउँ	३	१५	४५७	०९११३८६	आवास	गैर कृषि	१४३९.८	२-१३-१-०.५
१८२०	३	नयागाउँ	३	१५	४६१	०९११३८६	कृषि	कृषि	२७३.०	०-८-२-१.४
१८२१	३	नयागाउँ	३	१५	४६२	०९११३८६	कृषि	कृषि	२९६.७	०-९-१-१.३
१८२२	३	नयागाउँ	३	१५	४६३	०९११४२६	आवास	गैर कृषि	६९९.५	१-५-३-४
१८२३	३	नयागाउँ	३	१५	४६४	०९११४२६	आवास	गैर कृषि	१०५६.८	२-१-०-३.८
१८२४	३	नयागाउँ	३	१५	४६९	०९११४२६	आवास	गैर कृषि	३९९.३	०-१२-२-०.९
१८२५	३	नयागाउँ	३	१५	४७०	०९११४२६	आवास	गैर कृषि	३५५.९	०-११-०-३.१
१८२६	३	नयागाउँ	३	१५	४७१	०९११४२६	आवास	गैर कृषि	४४६.२	०-१४-०-०.५
१८२७	३	नयागाउँ	३	१५	४७२	०९११४२६	कृषि	कृषि	१३७६.२	२-११-१-०.५
१८२८	३	नयागाउँ	३	१५	४७३	०९११४२६	कृषि	कृषि	१०१५.७	१-१५-३-३.१
१८२९	३	नयागाउँ	३	१५	४७४	०९११४२६	कृषि	कृषि	१०३१.०	२-०-१-२.८

क्र.सं.	पालिका वडा	साविक गाविस	गाविस वडा	गाविस कोड	कित्ता नं.	ग्रिड नं.	भू-उपयोग वर्ग	कृषि/ गैर कृषि	क्षेत्रफल (वर्ग मि.)	क्षेत्रफल (रो.आ.पै.दा.)
१८३०	३	नयागाउँ	३	१५	४७५	०९११४२६	आवास	गैर कृषि	१०१०.७	१-१५-३-०.६
१८३१	३	नयागाउँ	३	१५	४७६	०९११४२६	आवास	गैर कृषि	७६९.६	१-८-०-३.३
१८३२	३	नयागाउँ	३	१५	४७७	०९११४२६	आवास	गैर कृषि	७६३.०	१-७-३-३.९
१८३३	३	नयागाउँ	३	१५	४७८	०९११४२६	कृषि	कृषि	३१८.८	०-१०-०-०.४
१८३४	३	नयागाउँ	३	१५	४७८	०९११३८६	व्यावसायिक	गैर कृषि	४११.८	०-१२-३-३.२
१८३५	३	नयागाउँ	३	१५	४७९	०९११४२६	कृषि	कृषि	२९३.७	०-९-०-३.८
१८३६	३	नयागाउँ	३	१५	४८०	०९११४२६	आवास	गैर कृषि	१९१.८	०-६-०-०.५
१८३७	३	नयागाउँ	३	१५	४८१	०९११४२६	आवास	गैर कृषि	१९३.५	०-६-०-१.४
१८३८	३	नयागाउँ	३	१५	४८२	०९११४२६	आवास	गैर कृषि	१९७.६	०-६-०-३.४
१८३९	३	नयागाउँ	३	१५	४८३	०९११४२६	कृषि	कृषि	३८२.१	०-१२-०-०.३
१८४०	३	नयागाउँ	३	१५	४८४	०९११४२६	कृषि	कृषि	३६६.६	०-११-२-०.५
१८४१	३	नयागाउँ	३	१५	४८५	०९११४२६	कृषि	कृषि	३२३.५	०-१०-०-२.८
१८४२	३	नयागाउँ	३	१५	४८६	०९११४२६	आवास	गैर कृषि	७१२.७	१-६-१-२.६
१८४३	३	नयागाउँ	३	१५	४८८	०९११४२६	आवास	गैर कृषि	५२३.९	१-०-१-३.६
१८४४	३	नयागाउँ	३	१५	४८९	०९११४२६	आवास	गैर कृषि	८२१.६	१-९-३-१.४
१८४५	३	नयागाउँ	३	१५	४९०	०९११४२६	व्यावसायिक	गैर कृषि	२६७.८	०-८-१-२.८
१८४६	३	नयागाउँ	३	१५	४९२	०९११४२६	कृषि	कृषि	५४९.२	१-१-१-०.३
१८४७	३	नयागाउँ	३	१५	४९३	०९११४२६	कृषि	कृषि	५१८.१	१-०-१-०.७
१८४८	३	नयागाउँ	३	१५	४९४	०९११४२६	आवास	गैर कृषि	३९९.१	०-१२-२-०.८
१८४९	३	नयागाउँ	३	१५	४९५	०९११४२६	आवास	गैर कृषि	४००.६	०-१२-२-१.६
१८५०	३	नयागाउँ	३	१५	४९६	०९११४२६	आवास	गैर कृषि	३४७.०	०-१०-३-२.६
१८५१	३	नयागाउँ	३	१५	४९७	०९११४२६	आवास	गैर कृषि	३३३.९	०-१०-२-०
१८५२	३	नयागाउँ	३	१५	४९८	०९११४२६	आवास	गैर कृषि	६७७.२	१-५-१-०.८
१८५३	३	नयागाउँ	३	१५	५०१	०९११३८६	कृषि	कृषि	६६२.६	१-४-३-१.४
१८५४	३	नयागाउँ	३	१५	५०१	०९११४२६	आवास	गैर कृषि	४६९.७	०-१४-३-०.३
१८५५	३	नयागाउँ	३	१५	५०२	०९११४२६	आवास	गैर कृषि	५२३.५	१-०-१-३.४
१८५६	३	नयागाउँ	३	१५	५०३	०९११४२६	व्यावसायिक	गैर कृषि	२१७.२	०-६-३-१.३
१८५७	३	नयागाउँ	३	१५	५०४	०९११४२६	व्यावसायिक	गैर कृषि	३०४.१	०-९-२-१
१८५८	३	नयागाउँ	३	१५	५०५	०९११३८६	सार्वजनिक उपयोग	गैर कृषि	८५.५	०-२-२-३
१८५९	३	नयागाउँ	३	१५	५०७	०९११३८६	आवास	गैर कृषि	३५८.१	०-११-१-०.२
१८६०	३	नयागाउँ	३	१५	५०८	०९११३८६	कृषि	कृषि	३४२.८	०-१०-३-०.५
१८६१	३	नयागाउँ	३	१५	५०९	०९११३८६	कृषि	कृषि	२८०.८	०-८-३-१.३
१८६२	३	नयागाउँ	३	१५	५१०	०९११३८६	कृषि	कृषि	२८५.७	०-८-३-३.८
१८६३	३	नयागाउँ	३	१५	५१२	०९११३८६	व्यावसायिक	गैर कृषि	६९७.०	१-५-३-२.७
१८६४	३	नयागाउँ	३	१५	५१३	०९११३८६	व्यावसायिक	गैर कृषि	७०८.२	१-६-१-०.३
१८६५	३	नयागाउँ	३	१५	५१४	०९११३८६	व्यावसायिक	गैर कृषि	६६६.२	१-४-३-३.२
१८६६	३	नयागाउँ	३	१५	५१५	०९११३८६	व्यावसायिक	गैर कृषि	५३२.२	१-०-२-३.८
१८६७	३	नयागाउँ	३	१५	५१६	०९११३८६	व्यावसायिक	गैर कृषि	४४३.७	०-१३-३-३.३
१८६८	३	नयागाउँ	३	१५	५१९	०९११३८६	व्यावसायिक	गैर कृषि	६५१.५	१-४-१-३.८
१८६९	३	नयागाउँ	३	१५	५२०	०९११३८६	व्यावसायिक	गैर कृषि	५९९.६	१-२-३-१.७
१८७०	३	नयागाउँ	३	१५	५२१	०९११३८६	व्यावसायिक	गैर कृषि	३१९.९	०-१०-०-०.९
१८७१	३	नयागाउँ	३	१५	५२२	०९११३८६	व्यावसायिक	गैर कृषि	४४२.२	०-१३-३-२.५
१८७२	३	नयागाउँ	३	१५	५२४	०९११३८६	व्यावसायिक	गैर कृषि	१५२६.५	३-०-०-०.१
१८७३	३	नयागाउँ	३	१५	५२५	०९११३८६	व्यावसायिक	गैर कृषि	८६६.३	१-११-०-३.९
१८७४	३	नयागाउँ	३	१५	५२५	०९११४२६	व्यावसायिक	गैर कृषि	२०५.६	०-६-१-३.४
१८७५	३	नयागाउँ	३	१५	५२६	०९११४२६	व्यावसायिक	गैर कृषि	३९५.४	०-१२-१-३
१८७६	३	नयागाउँ	३	१५	५२८	०९११४२६	व्यावसायिक	गैर कृषि	३०८.६	०-९-२-३.३

क्र.सं.	पालिका वडा	साविक गाविस	गाविस वडा	गाविस कोड	कित्ता नं.	ग्रिड नं.	भू-उपयोग वर्ग	कृषि/ गैर कृषि	क्षेत्रफल (वर्ग मि.)	क्षेत्रफल (रो.आ.पै.दा.)
१८७७	३	नयागाउँ	३	१५	५२९	०९११४२६	आवास	गैर कृषि	१०२१.८	२-०-०-२.२
१८७८	३	नयागाउँ	३	१५	५३०	०९११४२६	आवास	गैर कृषि	७१.४	१-६-२-१.५
१८७९	३	नयागाउँ	३	१५	५३१	०९११४२६	आवास	गैर कृषि	२२४.३	०-७-०-०.९
१८८०	३	नयागाउँ	३	१५	५३२	०९११४२६	आवास	गैर कृषि	२११.७	०-६-२-२.५
१८८१	३	नयागाउँ	३	१५	५३३	०९११४२६	कृषि	कृषि	५३८.३	१-०-३-२.९
१८८२	३	नयागाउँ	३	१५	५३४	०९११४२६	कृषि	कृषि	५५१.०	१-१-१-१.३
१८८३	३	नयागाउँ	३	१५	५३५	०९११४२६	आवास	गैर कृषि	१३१.२	०-४-०-२
१८८४	३	नयागाउँ	३	१५	५३६	०९११४२६	आवास	गैर कृषि	१२५.३	०-३-३-३.१
१८८५	३	नयागाउँ	३	१५	५३७	०९११४२६	आवास	गैर कृषि	१२७.२	०-४-०-०
१८८६	३	नयागाउँ	३	१५	५३८	०९११४२६	आवास	गैर कृषि	६२४.५	१-३-२-२.२
१८८७	३	नयागाउँ	३	१५	५३९	०९११४२६	आवास	गैर कृषि	४७७.९	०-१५-०-०.५
१८८८	३	नयागाउँ	३	१५	५४०	०९११४२६	कृषि	कृषि	५१३.६	१-०-०-२.४
१८८९	३	नयागाउँ	३	१५	५४१	०९११४२६	कृषि	कृषि	५१३.५	१-०-०-२.४
१८९०	३	नयागाउँ	३	१५	५४२	०९११३८६	व्यावसायिक	गैर कृषि	६३७.९	१-४-०-१
१८९१	३	नयागाउँ	३	१५	५४३	०९११३८६	व्यावसायिक	गैर कृषि	७५७.७	१-७-३-१.३
१८९२	३	नयागाउँ	३	१५	५४४	०९११३८६	व्यावसायिक	गैर कृषि	५५९.९	१-१-२-१.७
१८९३	३	नयागाउँ	३	१५	५४५	०९११३८६	व्यावसायिक	गैर कृषि	६०२.६	१-२-३-३.२
१८९४	३	नयागाउँ	३	१५	५४६	०९११३८६	व्यावसायिक	गैर कृषि	७३४.२	१-७-०-१.४
१८९५	३	नयागाउँ	३	१५	५४७	०९११३८६	व्यावसायिक	गैर कृषि	७२३.०	१-६-२-३.८
१८९६	३	नयागाउँ	३	१५	५४८	०९११३८६	व्यावसायिक	गैर कृषि	७१६.७	१-६-२-०.७
१८९७	३	नयागाउँ	३	१५	५४९	०९११३८६	व्यावसायिक	गैर कृषि	७२१.९	१-६-२-३.३
१८९८	३	नयागाउँ	३	१५	५५०	०९११४२६	आवास	गैर कृषि	१७२२.०	३-६-०-२.५
१८९९	३	नयागाउँ	३	१५	५५१	०९११४२६	आवास	गैर कृषि	१५२२.१	२-१५-३-१.९
१९००	३	नयागाउँ	३	१५	५५२	०९११४२६	आवास	गैर कृषि	१६५५.५	३-४-०-१
१९०१	३	नयागाउँ	३	१५	५५३	०९११४२६	आवास	गैर कृषि	१७३०.३	३-६-१-२.७
१९०२	३	नयागाउँ	३	१५	५५५	०९११४२६	आवास	गैर कृषि	२४७.४	०-७-३-०.५
१९०३	३	नयागाउँ	३	१५	५५६	०९११४२६	आवास	गैर कृषि	२६४.२	०-८-१-०.९
१९०४	३	नयागाउँ	३	१५	५५७	०९११४२६	आवास	गैर कृषि	२५७.८	०-८-०-१.७
१९०५	३	नयागाउँ	३	१५	५५८	०९११४२६	आवास	गैर कृषि	२८९.३	०-९-०-१.६
१९०६	३	नयागाउँ	३	१५	५६०	०९११४२६	आवास	गैर कृषि	३४२.१	०-१०-३-०.१
१९०७	३	नयागाउँ	३	१५	५६१	०९११४२६	आवास	गैर कृषि	३१६.२	०-९-३-३.१
१९०८	३	नयागाउँ	३	१५	५६२	०९११४२६	आवास	गैर कृषि	३४८.३	०-१०-३-३.३
१९०९	३	नयागाउँ	३	१५	५६३	०९११४२६	आवास	गैर कृषि	३४९.४	०-१०-३-३.८
१९१०	३	नयागाउँ	३	१५	५६४	०९११४६५	आवास	गैर कृषि	११४२.५	२-३-३-२.९
१९११	३	नयागाउँ	३	१५	५६५	०९११४६५	आवास	गैर कृषि	१०७६.३	२-१-३-१.६
१९१२	३	नयागाउँ	३	१५	५६६	०९११४६५	आवास	गैर कृषि	११००.६	२-२-२-१.८
१९१३	३	नयागाउँ	३	१५	५६७	०९११४६५	आवास	गैर कृषि	१०८२.८	२-२-०-०.८
१९१४	३	नयागाउँ	३	१५	५६९	०९११४६५	आवास	गैर कृषि	१०५३.७	२-१-०-२.२
१९१५	३	नयागाउँ	३	१५	५७०	०९११४६५	आवास	गैर कृषि	९८२.३	१-१४-३-२.३
१९१६	३	नयागाउँ	३	१५	५७१	०९११४६५	आवास	गैर कृषि	२०३७.५	४-०-०-१.२
१९१७	३	नयागाउँ	३	१५	५७२	०९११४६५	आवास	गैर कृषि	११७८.०	२-५-०-०.८
१९१८	३	नयागाउँ	३	१५	५७३	०९११४६५	आवास	गैर कृषि	१०१९.४	२-०-०-१
१९१९	३	नयागाउँ	३	१५	५७५	०९११४६५	आवास	गैर कृषि	१०२४.२	२-०-०-३.४
१९२०	३	नयागाउँ	३	१५	५७६	०९११४२६	व्यावसायिक	गैर कृषि	८१.२	०-२-२-०.९
१९२१	३	नयागाउँ	३	१५	५७७	०९११४२६	व्यावसायिक	गैर कृषि	७७.३	०-२-१-२.९
१९२२	३	नयागाउँ	३	१५	५७८	०९११४२६	व्यावसायिक	गैर कृषि	१२८.०	०-४-०-०.४
१९२३	३	नयागाउँ	३	१५	५७९	०९११४२६	आवास	गैर कृषि	१४४.९	०-४-२-०.९

क्र.सं.	पालिका वडा	साविक गाविस	गाविस वडा	गाविस कोड	कित्ता नं.	ग्रिड नं.	भू-उपयोग वर्ग	कृषि/ गैर कृषि	क्षेत्रफल (वर्ग मि.)	क्षेत्रफल (रो.आ.पै.दा.)
१९२४	३	नयागाउँ	३	१५	५८०	०९११४२६	आवास	गैर कृषि	१३८.९	०-४-१-१.९
१९२५	३	नयागाउँ	३	१५	५८१	०९११४२६	आवास	गैर कृषि	४४७.५	०-१४-०-१.२
१९२६	३	नयागाउँ	३	१५	५८५	०९११४२६	व्यावसायिक	गैर कृषि	१६४.४	०-५-०-२.७
१९२७	३	नयागाउँ	३	१५	५८६	०९११४२६	व्यावसायिक	गैर कृषि	१८५.६	०-५-३-१.४
१९२८	३	नयागाउँ	३	१५	५८७	०९११४२६	आवास	गैर कृषि	२४३.२	०-७-२-२.४
१९२९	३	नयागाउँ	३	१५	५८८	०९११४२६	आवास	गैर कृषि	२४४.६	०-७-२-३.१
१९३०	३	नयागाउँ	३	१५	५८९	०९११४२६	आवास	गैर कृषि	२७२.२	०-८-२-१
१९३१	३	नयागाउँ	३	१५	५९०	०९११४२६	कृषि	कृषि	८८४.०	१-११-३-०.८
१९३२	३	नयागाउँ	३	१५	५९१	०९११४२६	कृषि	कृषि	९१४.३	१-१२-३-०.१
१९३३	३	नयागाउँ	३	१५	५९२	०९११४२६	कृषि	कृषि	९८०.८	१-१४-३-१.५
१९३४	३	नयागाउँ	३	१५	५९४	०९११३८६	व्यावसायिक	गैर कृषि	३३९.१	०-१०-२-२.६
१९३५	३	नयागाउँ	३	१५	५९५	०९११३८६	व्यावसायिक	गैर कृषि	३८१.७	०-१२-०-०
१९३६	३	नयागाउँ	३	१५	५९६	०९११३८६	व्यावसायिक	गैर कृषि	३३३.८	०-१०-१-४
१९३७	३	नयागाउँ	३	१५	५९७	०९११३८६	व्यावसायिक	गैर कृषि	२७५.७	०-८-२-२.७
१९३८	३	नयागाउँ	३	१५	५९८	०९११३८६	आवास	गैर कृषि	२४१.९	०-७-२-१.७
१९३९	३	नयागाउँ	३	१५	५९९	०९११३८६	आवास	गैर कृषि	२३८.९	०-७-२-०.२
१९४०	३	नयागाउँ	३	१५	६००	०९११३८६	आवास	गैर कृषि	२४७.५	०-७-३-०.५
१९४१	३	नयागाउँ	३	१५	६०१	०९११३८६	आवास	गैर कृषि	२४६.९	०-७-३-०.२
१९४२	३	नयागाउँ	३	१५	६०४	०९११३८६	आवास	गैर कृषि	१४४७.९	२-१३-२-०.६
१९४३	३	नयागाउँ	३	१५	६०५	०९११३८६	आवास	गैर कृषि	१७८४.३	३-८-०-१.८
१९४४	३	नयागाउँ	३	१५	६०६	०९११३८६	आवास	गैर कृषि	१०९५.१	२-२-१-३.१
१९४५	३	नयागाउँ	३	१५	६०७	०९११३८६	आवास	गैर कृषि	१०१६.३	१-१५-३-३.४
१९४६	३	नयागाउँ	३	१५	६१२	०९११३८६	आवास	गैर कृषि	१८६३.५	३-१०-२-१.७
१९४७	३	नयागाउँ	३	१५	६१३	०९११३८६	आवास	गैर कृषि	१४४५.२	२-१३-१-३.२
१९४८	३	नयागाउँ	३	१५	६१४	०९११३८६	आवास	गैर कृषि	५३४.३	१-०-३-०.९
१९४९	३	नयागाउँ	३	१५	६१४	०९११३८६	आवास	गैर कृषि	१३३६.९	२-१०-०-०.७
१९५०	३	नयागाउँ	३	१५	६१६	०९११३८६	आवास	गैर कृषि	१०९६.४	२-२-१-३.७
१९५१	३	नयागाउँ	३	१५	६१७	०९११३८६	आवास	गैर कृषि	१०४२.३	२-०-३-०.५
१९५२	३	नयागाउँ	३	१५	६१८	०९११३८६	व्यावसायिक	गैर कृषि	१४५.७	०-४-२-१.३
१९५३	३	नयागाउँ	३	१५	६२०	०९११४२६	आवास	गैर कृषि	२७०.८	०-८-२-०.३
१९५४	३	नयागाउँ	३	१५	६२१	०९११४२६	आवास	गैर कृषि	३४८.१	०-१०-३-३.२
१९५५	३	नयागाउँ	३	१५	६२२	०९११४२६	आवास	गैर कृषि	२१५.३	०-६-३-०.३
१९५६	३	नयागाउँ	३	१५	६२३	०९११४२६	आवास	गैर कृषि	२५५.०	०-८-०-०.३
१९५७	३	नयागाउँ	३	१५	६२४	०९११४२६	आवास	गैर कृषि	२४८.२	०-७-३-०.९
१९५८	३	नयागाउँ	३	१५	६२५	०९११४२६	आवास	गैर कृषि	५५८.८	१-१-२-१.२
१९५९	३	नयागाउँ	३	१५	६२६	०९११४२६	आवास	गैर कृषि	३०८.९	०-९-२-३.४
१९६०	३	नयागाउँ	३	१५	६२७	०९११४२६	आवास	गैर कृषि	४४९.५	०-१४-०-२.२
१९६१	३	नयागाउँ	३	१५	६२८	०९११४२६	आवास	गैर कृषि	१९५.१	०-६-०-२.२
१९६२	३	नयागाउँ	३	१५	६२९	०९११४२६	आवास	गैर कृषि	४७७.४	०-१५-०-०.२
१९६३	३	नयागाउँ	३	१५	६३०	०९११४२६	आवास	गैर कृषि	३४३.२	०-१०-३-०.७
१९६४	३	नयागाउँ	३	१५	६३१	०९११४२६	आवास	गैर कृषि	३१५.१	०-९-३-२.५
१९६५	३	नयागाउँ	३	१५	६३४	०९११३८६	व्यावसायिक	गैर कृषि	२३२.८	०-७-१-१.२
१९६६	३	नयागाउँ	३	१५	६३५	०९११३८६	व्यावसायिक	गैर कृषि	५२९.५	१-०-२-२.५
१९६७	३	नयागाउँ	३	१५	६३६	०९११४२६	कृषि	कृषि	७३२.४	१-७-०-०.६
१९६८	३	नयागाउँ	३	१५	६३८	०९११४२६	कृषि	कृषि	१६१९.८	३-२-३-३.१
१९६९	३	नयागाउँ	३	१५	६३९	०९११४२६	आवास	गैर कृषि	९९२.३	१-१५-०-३.३
१९७०	३	नयागाउँ	३	१५	६४०	०९११४२६	आवास	गैर कृषि	११८.०	०-३-२-३.४

क्र.सं.	पालिका वडा	साविक गाविस	गाविस वडा	गाविस कोड	कित्ता नं.	ग्रिड नं.	भू-उपयोग वर्ग	कृषि/ गैर कृषि	क्षेत्रफल (वर्ग मि.)	क्षेत्रफल (रो.आ.पै.दा.)
१९७१	३	नयागाउँ	३	१५	६४१	०९११४२६	आवास	गैर कृषि	३१७.४	०-९-३-३.७
१९७२	३	नयागाउँ	३	१५	६४२	०९११४२६	आवास	गैर कृषि	७७.५	०-२-१-३
१९७३	३	नयागाउँ	३	१५	६४३	०९११४२६	आवास	गैर कृषि	६४५.८	१-४-१-१
१९७४	३	नयागाउँ	३	१५	६४४	०९११४२६	आवास	गैर कृषि	११८.६	०-३-२-३.७
१९७५	३	नयागाउँ	३	१५	६४५	०९११४२६	आवास	गैर कृषि	३०८.१	०-९-२-३
१९७६	३	नयागाउँ	३	१५	६४६	०९११४२६	आवास	गैर कृषि	४६९.६	०-१४-३-०.३
१९७७	३	नयागाउँ	३	१५	६४८	०९११३८६	व्यावसायिक	गैर कृषि	२६७.४	०-८-१-२.५
१९७८	३	नयागाउँ	३	१५	६५०	०९११३८६	व्यावसायिक	गैर कृषि	४९.५	०-१-२-०.९
१९७९	३	नयागाउँ	३	१५	६५२	०९११३८६	व्यावसायिक	गैर कृषि	२९३.८	०-९-०-३.९
१९८०	३	नयागाउँ	३	१५	६५४	०९११४२६	कृषि	कृषि	२५०.४	०-७-३-२
१९८१	३	नयागाउँ	३	१५	६५५	०९११४२६	कृषि	कृषि	४१२.८	०-१२-३-३.७
१९८२	३	नयागाउँ	३	१५	६५६	०९११३८६	व्यावसायिक	गैर कृषि	५२५.३	१-०-२-०.३
१९८३	३	नयागाउँ	३	१५	६५७	०९११३८६	व्यावसायिक	गैर कृषि	१३२७.७	२-९-३-०.१
१९८४	३	नयागाउँ	३	१५	६५८	०९११४२६	आवास	गैर कृषि	३४९.३	०-१०-३-३.८
१९८५	३	नयागाउँ	३	१५	६५९	०९११४२६	आवास	गैर कृषि	३२८.८	०-१०-१-१.४
१९८६	३	नयागाउँ	३	१५	६६०	०९११४२६	आवास	गैर कृषि	३५४.४	०-११-०-२.४
१९८७	३	नयागाउँ	३	१५	६६१	०९११४२६	आवास	गैर कृषि	३५२.६	०-११-०-१.४
१९८८	३	नयागाउँ	३	१५	६६२	०९११४२६	कृषि	कृषि	२८९.१	०-९-०-१.५
१९८९	३	नयागाउँ	३	१५	६६३	०९११४२६	कृषि	कृषि	२८७.१	०-९-०-०.५
१९९०	३	नयागाउँ	३	१५	६६४	०९११४२६	कृषि	कृषि	२९६.८	०-९-१-१.३
१९९१	३	नयागाउँ	३	१५	६६८	०९११४२६	आवास	गैर कृषि	१९८.५	०-६-०-३.९
१९९२	३	नयागाउँ	३	१५	६६९	०९११४२६	आवास	गैर कृषि	३९४.८	०-१२-१-२.७
१९९३	३	नयागाउँ	३	१५	६७०	०९११४२६	आवास	गैर कृषि	२२५.८	०-७-०-१.६
१९९४	३	नयागाउँ	३	१५	६७१	०९११४२६	आवास	गैर कृषि	३०३.२	०-९-२-०.६
१९९५	३	नयागाउँ	३	१५	६७२	०९११४२६	आवास	गैर कृषि	३८९.३	०-१२-०-३.९
१९९६	३	नयागाउँ	३	१५	६७३	०९११४२६	आवास	गैर कृषि	२५७.८	०-८-०-१.७
१९९७	३	नयागाउँ	३	१५	६७४	०९११४२६	आवास	गैर कृषि	१९३.३	०-६-०-१.२
१९९८	३	नयागाउँ	३	१५	६७५	०९११४२६	आवास	गैर कृषि	२३४.४	०-७-१-१.९
१९९९	३	नयागाउँ	३	१५	६७६	०९११४२६	आवास	गैर कृषि	१७७.४	०-५-२-१.३
२०००	३	नयागाउँ	३	१५	६७७	०९११४२६	आवास	गैर कृषि	२१५.२	०-६-३-०.३
२००१	३	नयागाउँ	३	१५	६७८	०९११४२६	आवास	गैर कृषि	२२८.४	०-७-०-२.९
२००२	३	नयागाउँ	३	१५	६७९	०९११४२६	आवास	गैर कृषि	२८३.७	०-८-३-२.८
२००३	३	नयागाउँ	३	१५	६८०	०९११४२६	आवास	गैर कृषि	२१७.१	०-६-३-१.२
२००४	३	नयागाउँ	३	१५	६८१	०९११४२६	आवास	गैर कृषि	१९५.९	०-६-०-२.६
२००५	३	नयागाउँ	३	१५	६८२	०९११४२६	आवास	गैर कृषि	१२४.७	०-३-३-२.८
२००६	३	नयागाउँ	३	१५	६८३	०९११४२६	आवास	गैर कृषि	४८३.७	०-१५-०-३.४
२००७	३	नयागाउँ	३	१५	६८४	०९११३८६	व्यावसायिक	गैर कृषि	३१०.२	०-९-३-०.१
२००८	३	नयागाउँ	३	१५	६८५	०९११३८६	व्यावसायिक	गैर कृषि	११६०.४	२-४-१-३.९
२००९	३	नयागाउँ	३	१५	६८६	०९११३८६	आवास	गैर कृषि	२५१.९	०-७-३-२.८
२०१०	३	नयागाउँ	३	१५	६८७	०९११३८६	आवास	गैर कृषि	२६३.९	०-८-१-०.८
२०११	३	नयागाउँ	३	१५	६८८	०९११३८६	आवास	गैर कृषि	५२१.१	१-०-१-२.२
२०१२	३	नयागाउँ	३	१५	६८९	०९११३८६	व्यावसायिक	गैर कृषि	११८१.५	२-५-०-२.५
२०१३	३	नयागाउँ	३	१५	६९२	०९११३८६	कृषि	कृषि	७२.१	०-२-१-०.३
२०१४	३	नयागाउँ	३	१५	६९३	०९११३८६	कृषि	कृषि	२७०.०	०-८-१-३.९
२०१५	३	नयागाउँ	३	१५	६९४	०९११३८६	कृषि	कृषि	७१.५	०-२-०-४
२०१६	३	नयागाउँ	३	१५	६९५	०९११३८६	कृषि	कृषि	२७४.५	०-८-२-२.१
२०१७	३	नयागाउँ	३	१५	६९६	०९११३८६	कृषि	कृषि	८२.१	०-२-२-१.३

क्र.सं.	पालिका वडा	साविक गाविस	गाविस वडा	गाविस कोड	कित्ता नं.	ग्रिड नं.	भू-उपयोग वर्ग	कृषि/ गैर कृषि	क्षेत्रफल (वर्ग मि.)	क्षेत्रफल (रो.आ.पै.दा.)
२०१८	३	नयागाउँ	३	१५	६९७	०९११३८६	कृषि	कृषि	२६३.८	०-८-१-०.७
२०१९	३	नयागाउँ	३	१५	६९८	०९११३८६	आवास	गैर कृषि	६६.०	०-२-०-१.२
२०२०	३	नयागाउँ	३	१५	७००	०९११३८६	आवास	गैर कृषि	१३२.७	०-४-०-२.८
२०२१	३	नयागाउँ	३	१५	७०१	०९११३८६	आवास	गैर कृषि	९९.४	०-३-०-२
२०२२	३	नयागाउँ	३	१५	७०२	०९११३८६	आवास	गैर कृषि	२०९.७	०-६-२-१.५
२०२३	३	नयागाउँ	३	१५	७०३	०९११३८६	आवास	गैर कृषि	१३३.८	०-४-०-३.३
२०२४	३	नयागाउँ	३	१५	७०४	०९११३८६	आवास	गैर कृषि	१६२.२	०-५-०-१.६
२०२५	३	नयागाउँ	३	१५	७०५	०९११३८६	आवास	गैर कृषि	५३२.४	१-०-२-३.९
२०२६	३	नयागाउँ	३	१५	७०६	०९११३८६	आवास	गैर कृषि	२९७.१	०-९-१-१.५
२०२७	३	नयागाउँ	३	१५	७०७	०९११३८६	आवास	गैर कृषि	६१३.९	१-३-१-०.९
२०२८	३	नयागाउँ	३	१५	७०८	०९११३८६	आवास	गैर कृषि	५९३.९	१-२-२-२.८
२०२९	३	नयागाउँ	३	१५	७०९	०९११३८६	व्यावसायिक	गैर कृषि	८४.५	०-२-२-२.५
२०३०	३	नयागाउँ	३	१५	७१०	०९११३८६	व्यावसायिक	गैर कृषि	५५६.४	१-१-१-४
२०३१	३	नयागाउँ	३	१५	७११	०९११४२६	व्यावसायिक	गैर कृषि	५३.२	०-१-२-२.८
२०३२	३	नयागाउँ	३	१५	७१२	०९११४२६	व्यावसायिक	गैर कृषि	३९.८	०-१२-२-०.७
२०३३	३	नयागाउँ	३	१५	७१३	०९११४२६	कृषि	कृषि	२१६.१	०-६-३-०.८
२०३४	३	नयागाउँ	३	१५	७१४	०९११४२६	कृषि	कृषि	२११.४	०-६-२-२.४
२०३५	३	नयागाउँ	३	१५	७१५	०९११४२६	कृषि	कृषि	२१५.१	०-६-३-०.३
२०३६	३	नयागाउँ	३	१५	७१६	०९११३८६	व्यावसायिक	गैर कृषि	८६.२	०-२-२-३.४
२०३७	३	नयागाउँ	३	१५	७१७	०९११३८६	व्यावसायिक	गैर कृषि	७९.२	०-२-१-३.९
२०३८	३	नयागाउँ	३	१५	७१८	०९११३८६	कृषि	कृषि	३१०.१	०-९-३-०
२०३९	३	नयागाउँ	३	१५	७१९	०९११३८६	कृषि	कृषि	३१४.५	०-९-३-२.३
२०४०	३	नयागाउँ	३	१५	७२०	०९११३८६	आवास	गैर कृषि	५३३.२	१-०-३-०.३
२०४१	३	नयागाउँ	३	१५	७२१	०९११३८६	आवास	गैर कृषि	५३२.५	१-०-२-३.९
२०४२	३	नयागाउँ	३	१५	७२२	०९११३८६	व्यावसायिक	गैर कृषि	७६४.८	१-८-०-०.८
२०४३	३	नयागाउँ	३	१५	७२३	०९११३८६	व्यावसायिक	गैर कृषि	८८८.७	१-११-३-३.२
२०४४	३	नयागाउँ	३	१५	१५२०	०९११३८६	आवास	गैर कृषि	१५५.६	३-१-०-०.३
२०४५	३	नयागाउँ	३	१५	९९९९८९	०९११३८६	सार्वजनिक उपयोग	गैर कृषि	५२४.१	१-०-१-३.७
२०४६	३	नयागाउँ	३	१५	९९९९९१	०९११३८६	व्यावसायिक	गैर कृषि	२८२.८	०-८-३-२.३
२०४७	३	नयागाउँ	३	१५	९९९९९३	०९११३८६	सार्वजनिक उपयोग	गैर कृषि	९९.८	१-१५-१-२.२
२०४८	३	नयागाउँ	३	१५	९९९९९४	०९११३८६	व्यावसायिक	गैर कृषि	७७९.७	१-८-२-०.३
२०४९	३	नयागाउँ	३	१५	९९९९९५	०९११३८६	व्यावसायिक	गैर कृषि	१३०९.३	२-९-०-२.८
२०५०	३	नयागाउँ	३	१५	९९९९९७	०९११४२६	कृषि	कृषि	५२.५	०-१-२-२.४
२०५१	३	नयागाउँ	४	१५	१	०९११३८६	वन	गैर कृषि	८५९१०.७	१६८-१३-३-१.८
२०५२	३	नयागाउँ	४	१५	५	०९११३८६	नदी, ताल तथा सिमसार	गैर कृषि	४८२.५	०-१५-०-२.८
२०५३	३	नयागाउँ	४	१५	८	०९११३८६	आवास	गैर कृषि	८९२.८	१-१२-०-१.३
२०५४	३	नयागाउँ	४	१५	९	०९११३८६	आवास	गैर कृषि	३८१४.७	७-७-३-३.६
२०५५	३	नयागाउँ	४	१५	१०	०९११३८६	नदी, ताल तथा सिमसार	गैर कृषि	६६०.९	१-४-३-०.६
२०५६	३	नयागाउँ	४	१५	११	०९११३८६	आवास	गैर कृषि	८१९.२	१-९-३-०.२
२०५७	३	नयागाउँ	४	१५	१२	०९११३८६	आवास	गैर कृषि	८२९.०	१-१०-०-१.१
२०५८	३	नयागाउँ	४	१५	१३	०९११३८६	आवास	गैर कृषि	६५७.३	१-४-२-२.७
२०५९	३	नयागाउँ	४	१५	१४	०९११३८६	आवास	गैर कृषि	१४७७.७	२-१४-१-३.६
२०६०	३	नयागाउँ	४	१५	१७	०९११३८६	आवास	गैर कृषि	२६५६.५	५-३-२-०.७
२०६१	३	नयागाउँ	४	१५	१८	०९११३८६	आवास	गैर कृषि	३१४.२	०-९-३-२.१
२०६२	३	नयागाउँ	४	१५	२३	०९११३८६	आवास	गैर कृषि	३६६.८	७-३-१-२.१
२०६३	३	नयागाउँ	४	१५	२४	०९११३८६	आवास	गैर कृषि	१२११.६	२-६-०-१.७
२०६४	३	नयागाउँ	४	१५	२५	०९११३८६	आवास	गैर कृषि	२१५९.५	४-३-३-२.७

क्र.सं.	पालिका वडा	साविक गाविस	गाविस वडा	गाविस कोड	कित्ता नं.	ग्रिड नं.	भू-उपयोग वर्ग	कृषि/ गैर कृषि	क्षेत्रफल (वर्ग मि.)	क्षेत्रफल (रो.आ.पै.दा.)
२०६५	३	नयागाउँ	४	१५	२५	०९११३८६	आवास	गैर कृषि	१५२८.६	३-०-०-१.२
२०६६	३	नयागाउँ	४	१५	२६	०९११३८६	व्यावसायिक	गैर कृषि	८३२.३	१-१०-०-२.८
२०६७	३	नयागाउँ	४	१५	३३	०९११३८६	सार्वजनिक उपयोग	गैर कृषि	८३१.०	१-१०-०-२.१
२०६८	३	नयागाउँ	४	१५	३४	०९११३८६	व्यावसायिक	गैर कृषि	६५४.६	१-४-२-१.४
२०६९	३	नयागाउँ	४	१५	३५	०९११३८६	व्यावसायिक	गैर कृषि	५०४.८	०-१५-३-२
२०७०	३	नयागाउँ	४	१५	३६	०९११३८६	व्यावसायिक	गैर कृषि	४८१.५	०-१५-०-२.३
२०७१	३	नयागाउँ	४	१५	३७	०९११३८६	सार्वजनिक उपयोग	गैर कृषि	१०२.८	०-३-०-३.७
२०७२	३	नयागाउँ	४	१५	३८	०९११३८६	व्यावसायिक	गैर कृषि	५०९.६	१-०-०-०.५
२०७३	३	नयागाउँ	४	१५	४१	०९११३८६	सार्वजनिक उपयोग	गैर कृषि	२८८५.८	५-१०-३-०.१
२०७४	३	नयागाउँ	४	१५	४२	०९११३८६	आवास	गैर कृषि	९८२.१	१-१४-३-२.२
२०७५	३	नयागाउँ	४	१५	४५	०९११३८६	व्यावसायिक	गैर कृषि	१९४.८	०-६-०-२
२०७६	३	नयागाउँ	४	१५	४८	०९११३८६	आवास	गैर कृषि	२०९६.०	४-१-३-२.७
२०७७	३	नयागाउँ	४	१५	४९	०९११३८६	आवास	गैर कृषि	५८१.३	१-२-१-०.५
२०७८	३	नयागाउँ	४	१५	५०	०९११३८६	आवास	गैर कृषि	६११.९	१-३-०-३.९
२०७९	३	नयागाउँ	४	१५	५३	०९११३८६	व्यावसायिक	गैर कृषि	१९८८.६	३-१४-२-०.७
२०८०	३	नयागाउँ	४	१५	५४	०९११३८६	आवास	गैर कृषि	१४२८.०	२-१२-३-२.६
२०८१	३	नयागाउँ	४	१५	५५	०९११३८६	आवास	गैर कृषि	५६८.८	१-१-३-२.२
२०८२	३	नयागाउँ	४	१५	५७	०९११३८६	आवास	गैर कृषि	१५७१.४	३-१-१-२.७
२०८३	३	नयागाउँ	४	१५	६०	०९११३८६	आवास	गैर कृषि	१६४५.२	३-३-२-३.९
२०८४	३	नयागाउँ	४	१५	६१	०९११३८६	आवास	गैर कृषि	९३२.६	१-१३-१-१.३
२०८५	३	नयागाउँ	४	१५	६३	०९११३८६	आवास	गैर कृषि	६७९.५	१-५-१-१.९
२०८६	३	नयागाउँ	४	१५	६६	०९११३८६	आवास	गैर कृषि	११५७.३	२-४-१-२.३
२०८७	३	नयागाउँ	४	१५	६७	०९११३८६	आवास	गैर कृषि	८९४.२	१-१२-०-२
२०८८	३	नयागाउँ	४	१५	६८	०९११३८६	आवास	गैर कृषि	८२२.७	१-९-३-२
२०८९	३	नयागाउँ	४	१५	७४	०९११३८६	आवास	गैर कृषि	५८३.१	१-२-१-१.४
२०९०	३	नयागाउँ	४	१५	७५	०९११३८६	आवास	गैर कृषि	६२६.०	१-३-२-३
२०९१	३	नयागाउँ	४	१५	७६	०९११३८६	आवास	गैर कृषि	१११५.६	२-३-०-१.३
२०९२	३	नयागाउँ	४	१५	७७	०९११३८६	आवास	गैर कृषि	७२३.१	१-६-२-३.९
२०९३	३	नयागाउँ	४	१५	७९	०९११३८६	आवास	गैर कृषि	१३५६.२	२-१०-२-२.४
२०९४	३	नयागाउँ	४	१५	८०	०९११३८६	आवास	गैर कृषि	१५४१.२	३-०-१-३.५
२०९५	३	नयागाउँ	४	१५	८१	०९११३८६	आवास	गैर कृषि	१०८१.१	२-२-०-०
२०९६	३	नयागाउँ	४	१५	८३	०९११३८६	आवास	गैर कृषि	८६४.५	१-११-०-३
२०९७	३	नयागाउँ	४	१५	८४	०९११३८६	आवास	गैर कृषि	५५९.१	१-१-२-१.३
२०९८	३	नयागाउँ	४	१५	८५	०९११३८६	आवास	गैर कृषि	५०७.४	०-१५-३-३.३
२०९९	३	नयागाउँ	४	१५	८६	०९११३८६	आवास	गैर कृषि	४१८.२	०-१३-०-२.४
२१००	३	नयागाउँ	४	१५	९२	०९११३८६	आवास	गैर कृषि	१७०१.७	३-५-२-०.३
२१०१	३	नयागाउँ	४	१५	९६	०९११३८६	आवास	गैर कृषि	८६०.९	१-११-०-१.२
२१०२	३	नयागाउँ	४	१५	९७	०९११३८६	नदी, ताल तथा सिमसार	गैर कृषि	४९७६६.७	९७-१३-०-२.४
२१०३	३	नयागाउँ	४	१५	९८	०९११३८६	आवास	गैर कृषि	५३१.२	१-०-२-३.३
२१०४	३	नयागाउँ	४	१५	९९	०९११३८६	आवास	गैर कृषि	१००४.९	१-१५-२-१.७
२१०५	३	नयागाउँ	४	१५	९९	०९११३८६	आवास	गैर कृषि	१३८७.३	२-११-२-२.१
२१०६	३	नयागाउँ	४	१५	१०१	०९११३८६	कृषि	कृषि	१८६९४.०	३६-११-३-२.७
२१०७	३	नयागाउँ	४	१५	१०२	०९११३८६	आवास	गैर कृषि	८५५.०	१-१०-३-२.३
२१०८	३	नयागाउँ	४	१५	१०४	०९११३८६	आवास	गैर कृषि	६६९.२	१-५-०-०.७
२१०९	३	नयागाउँ	४	१५	१०६	०९११३८६	आवास	गैर कृषि	४९२.३	०-१५-१-३.७
२११०	३	नयागाउँ	४	१५	१०७	०९११३८६	आवास	गैर कृषि	४२२.५	०-१३-१-०.६
२१११	३	नयागाउँ	४	१५	१०८	०९११३८६	आवास	गैर कृषि	२४४९.५	४-१३-०-०.६

क्र.सं.	पालिका वडा	साविक गाविस	गाविस वडा	गाविस कोड	कित्ता नं.	ग्रिड नं.	भू-उपयोग वर्ग	कृषि/ गैर कृषि	क्षेत्रफल (वर्ग मि.)	क्षेत्रफल (रो.आ.पै.दा.)
२११२	३	नयागाउँ	४	१५	१०९	०९११३८६	आवास	गैर कृषि	२९८६.०	५-१३-३-२.६
२११३	३	नयागाउँ	४	१५	११०	०९११३८६	आवास	गैर कृषि	२६७५.२	५-४-०-२.१
२११४	३	नयागाउँ	४	१५	१११	०९११३८६	व्यावसायिक	गैर कृषि	४०३.६	०-१२-२-३.१
२११५	३	नयागाउँ	४	१५	११२	०९११३८६	व्यावसायिक	गैर कृषि	२४६.१	०-७-२-३.८
२११६	३	नयागाउँ	४	१५	११३	०९११३८६	व्यावसायिक	गैर कृषि	३९६.०	०-१२-१-३.३
२११७	३	नयागाउँ	४	१५	११४	०९११३८६	आवास	गैर कृषि	१८१.५	०-५-२-३.३
२११८	३	नयागाउँ	४	१५	११५	०९११३८६	आवास	गैर कृषि	१०५५.५	२-१-०-३.१
२११९	३	नयागाउँ	४	१५	११६	०९११३८६	आवास	गैर कृषि	२४७.४	०-७-३-०.५
२१२०	३	नयागाउँ	४	१५	११६	०९११३८६	आवास	गैर कृषि	२३६.८	०-७-१-३.१
२१२१	३	नयागाउँ	४	१५	१२६	०९११३८६	आवास	गैर कृषि	१२५८.७	२-७-२-१.४
२१२२	३	नयागाउँ	४	१५	१२७	०९११३८६	आवास	गैर कृषि	३५७९.०	७-०-२-०.९
२१२३	३	नयागाउँ	४	१५	१२८	०९११३८६	आवास	गैर कृषि	७३०.६	१-६-३-३.६
२१२४	३	नयागाउँ	४	१५	१२९	०९११३८६	आवास	गैर कृषि	११९१.५	२-५-१-३.६
२१२५	३	नयागाउँ	४	१५	१३२	०९११३८६	आवास	गैर कृषि	६७९.६	१-५-१-२
२१२६	३	नयागाउँ	४	१५	१३३	०९११३८६	आवास	गैर कृषि	१००६.४	१-१५-२-२.४
२१२७	३	नयागाउँ	४	१५	१३४	०९११३८६	आवास	गैर कृषि	९८०.०	१-१४-३-१.१
२१२८	३	नयागाउँ	४	१५	१३५	०९११३८६	आवास	गैर कृषि	९७१.१	१-१४-२-०.७
२१२९	३	नयागाउँ	४	१५	१३८	०९११३८६	आवास	गैर कृषि	३७८.२	०-११-३-२.३
२१३०	३	नयागाउँ	४	१५	१३९	०९११३८६	आवास	गैर कृषि	३०७.६	०-९-२-२.८
२१३१	३	नयागाउँ	४	१५	१४०	०९११३८६	आवास	गैर कृषि	६७३.६	१-५-०-३
२१३२	३	नयागाउँ	४	१५	१४१	०९११३८६	आवास	गैर कृषि	९४४.२	१-१३-२-३.१
२१३३	३	नयागाउँ	४	१५	१४२	०९११३८६	आवास	गैर कृषि	१५७.२	०-४-३-३.१
२१३४	३	नयागाउँ	४	१५	१४३	०९११३८६	आवास	गैर कृषि	२२८२.९	४-७-३-०.७
२१३५	३	नयागाउँ	४	१५	१४५	०९११३८६	आवास	गैर कृषि	७३५.८	१-७-०-२.३
२१३६	३	नयागाउँ	४	१५	१४७	०९११३८६	आवास	गैर कृषि	४५२.०	०-१४-०-३.५
२१३७	३	नयागाउँ	४	१५	१४८	०९११३८६	आवास	गैर कृषि	४४५.४	०-१४-०-०.१
२१३८	३	नयागाउँ	४	१५	१४९	०९११३८६	आवास	गैर कृषि	६४२.२	१-४-०-३.२
२१३९	३	नयागाउँ	४	१५	१५०	०९११३८६	आवास	गैर कृषि	३३९.२	०-१०-२-२.७
२१४०	३	नयागाउँ	४	१५	१५१	०९११३८६	आवास	गैर कृषि	२६१.९	०-८-०-३.८
२१४१	३	नयागाउँ	४	१५	१५२	०९११३८६	आवास	गैर कृषि	४७०.७	०-१४-३-०.९
२१४२	३	नयागाउँ	४	१५	१५३	०९११३८६	आवास	गैर कृषि	२७५४.७	५-६-२-२.२
२१४३	३	नयागाउँ	४	१५	१५४	०९११३८६	व्यावसायिक	गैर कृषि	२१७.०	०-६-३-१.२
२१४४	३	नयागाउँ	४	१५	१५५	०९११३८६	व्यावसायिक	गैर कृषि	२२६.३	०-७-०-१.९
२१४५	३	नयागाउँ	४	१५	१५६	०९११३८६	व्यावसायिक	गैर कृषि	२२९.८	०-७-०-३.७
२१४६	३	नयागाउँ	४	१५	१५७	०९११३८६	व्यावसायिक	गैर कृषि	२४०.८	०-७-२-१.२
२१४७	३	नयागाउँ	४	१५	१५८	०९११३८६	व्यावसायिक	गैर कृषि	३०५.९	०-९-२-१.९
२१४८	३	नयागाउँ	४	१५	१५९	०९११३८६	व्यावसायिक	गैर कृषि	२७२.०	०-८-२-०.९
२१४९	३	नयागाउँ	४	१५	१६०	०९११३८६	व्यावसायिक	गैर कृषि	५१०.४	१-०-०-०.८
२१५०	३	नयागाउँ	४	१५	१६१	०९११३८६	व्यावसायिक	गैर कृषि	४०१.७	०-१२-२-२.१
२१५१	३	नयागाउँ	४	१५	१६२	०९११३८६	व्यावसायिक	गैर कृषि	३२२.१	०-१०-०-२.१
२१५२	३	नयागाउँ	४	१५	१६३	०९११३८६	व्यावसायिक	गैर कृषि	२८७.३	०-९-०-०.६
२१५३	३	नयागाउँ	४	१५	१६४	०९११३८६	व्यावसायिक	गैर कृषि	३४२.७	०-१०-३-०.४
२१५४	३	नयागाउँ	४	१५	१६५	०९११३८६	व्यावसायिक	गैर कृषि	३५५.६	०-११-०-२.९
२१५५	३	नयागाउँ	४	१५	१६६	०९११३८६	व्यावसायिक	गैर कृषि	३३६.९	०-१०-२-१.६
२१५६	३	नयागाउँ	४	१५	१६७	०९११३८६	व्यावसायिक	गैर कृषि	३४४.९	०-१०-३-१.६
२१५७	३	नयागाउँ	४	१५	१६८	०९११३८६	व्यावसायिक	गैर कृषि	८६६.७	१-११-१-०.१
२१५८	३	नयागाउँ	४	१५	१६९	०९११३८६	आवास	गैर कृषि	१०७६.५	२-१-३-१.७

क्र.सं.	पालिका वडा	साविक गाविस	गाविस वडा	गाविस कोड	कित्ता नं.	ग्रिड नं.	भू-उपयोग वर्ग	कृषि/ गैर कृषि	क्षेत्रफल (वर्ग मि.)	क्षेत्रफल (रो.आ.पै.दा.)
२१५९	३	नयागाउँ	४	१५	१६९	०९११३८६	आवास	गैर कृषि	२९७.४	०-९-१-१.७
२१६०	३	नयागाउँ	४	१५	१७०	०९११३८६	आवास	गैर कृषि	१०६३.१	२-१-१-३
२१६१	३	नयागाउँ	४	१५	१७१	०९११३८६	आवास	गैर कृषि	१३६७.२	२-१०-३-४
२१६२	३	नयागाउँ	४	१५	१७३	०९११३८६	आवास	गैर कृषि	७०८.३	१-६-१-०.४
२१६३	३	नयागाउँ	४	१५	१७४	०९११३८६	आवास	गैर कृषि	६७४.६	१-५-०-३.४
२१६४	३	नयागाउँ	४	१५	१७५	०९११३८६	आवास	गैर कृषि	४०७.८	०-१२-३-१.२
२१६५	३	नयागाउँ	४	१५	१७६	०९११३८६	आवास	गैर कृषि	३१६६.०	६-३-२-१.१
२१६६	३	नयागाउँ	४	१५	१७९	०९११३८६	व्यावसायिक	गैर कृषि	६५०.९	१-४-१-३.५
२१६७	३	नयागाउँ	४	१५	१८०	०९११३८६	व्यावसायिक	गैर कृषि	४३४.६	०-१३-२-२.७
२१६८	३	नयागाउँ	४	१५	१८१	०९११३८६	आवास	गैर कृषि	३५७०.१	७-०-१-०.५
२१६९	३	नयागाउँ	४	१५	१८२	०९११३८६	आवास	गैर कृषि	१६४१.९	३-३-२-२.२
२१७०	३	नयागाउँ	४	१५	१८३	०९११३८६	आवास	गैर कृषि	५३२.४	१-०-२-३.९
२१७१	३	नयागाउँ	४	१५	१८४	०९११३८६	आवास	गैर कृषि	९७६.७	१-१४-२-३.५
२१७२	३	नयागाउँ	४	१५	१८५	०९११३८६	आवास	गैर कृषि	८४०.६	१-१०-१-३
२१७३	३	नयागाउँ	४	१५	१८७	०९११३८६	आवास	गैर कृषि	६९४.१	१-५-३-१.३
२१७४	३	नयागाउँ	४	१५	१८८	०९११३८६	आवास	गैर कृषि	६९३.५	१-५-३-१
२१७५	३	नयागाउँ	४	१५	१८९	०९११३८६	आवास	गैर कृषि	१३०५.६	२-९-०-१
२१७६	३	नयागाउँ	४	१५	१९२	०९११३८६	आवास	गैर कृषि	४०६.२	०-१२-३-०.४
२१७७	३	नयागाउँ	४	१५	१९३	०९११३८६	कृषि	कृषि	७३५९.७	१४-७-१-३.४
२१७८	३	नयागाउँ	४	१५	१९४	०९११३८६	आवास	गैर कृषि	२२४.२	०-७-०-०.८
२१७९	३	नयागाउँ	४	१५	१९५	०९११३८६	आवास	गैर कृषि	६०५.६	१-३-०-०.८
२१८०	३	नयागाउँ	४	१५	१९६	०९११३८६	व्यावसायिक	गैर कृषि	७१६.६	१-६-२-०.६
२१८१	३	नयागाउँ	४	१५	१९७	०९११३८६	व्यावसायिक	गैर कृषि	२२२.०	०-६-३-३.७
२१८२	३	नयागाउँ	४	१५	१९८	०९११३८६	व्यावसायिक	गैर कृषि	४१९.६	०-१३-०-३.१
२१८३	३	नयागाउँ	४	१५	१९९	०९११३८६	व्यावसायिक	गैर कृषि	६८२.२	१-५-१-३.३
२१८४	३	नयागाउँ	४	१५	२००	०९११३८६	व्यावसायिक	गैर कृषि	६४८.०	१-४-१-२.१
२१८५	३	नयागाउँ	४	१५	२०१	०९११३८६	व्यावसायिक	गैर कृषि	६७४.८	१-५-०-३.५
२१८६	३	नयागाउँ	४	१५	२०२	०९११३८६	व्यावसायिक	गैर कृषि	१०४.०	०-३-१-०.३
२१८७	३	नयागाउँ	४	१५	२०३	०९११३८६	व्यावसायिक	गैर कृषि	१५१.७	०-४-३-०.३
२१८८	३	नयागाउँ	४	१५	२०४	०९११३८६	व्यावसायिक	गैर कृषि	४६७.३	०-१४-२-३.१
२१८९	३	नयागाउँ	४	१५	२०५	०९११३८६	आवास	गैर कृषि	४२९.१	०-१३-१-३.९
२१९०	३	नयागाउँ	४	१५	२०६	०९११३८६	आवास	गैर कृषि	४४०.७	०-१३-३-१.८
२१९१	३	नयागाउँ	४	१५	२०७	०९११३८६	आवास	गैर कृषि	४३४.०	०-१३-२-२.४
२१९२	३	नयागाउँ	४	१५	२०८	०९११३८६	आवास	गैर कृषि	४३१.०	०-१३-२-०.९
२१९३	३	नयागाउँ	४	१५	२०९	०९११३८६	आवास	गैर कृषि	४५३.६	०-१४-१-०.२
२१९४	३	नयागाउँ	४	१५	२१०	०९११३८६	आवास	गैर कृषि	८०.२	०-२-२-०.४
२१९५	३	नयागाउँ	४	१५	२११	०९११३८६	आवास	गैर कृषि	६०५.६	१-३-०-०.७
२१९६	३	नयागाउँ	४	१५	२१७	०९११३८६	आवास	गैर कृषि	९४.५	०-२-३-३.५
२१९७	३	नयागाउँ	४	१५	२२१	०९११३८६	आवास	गैर कृषि	३०९.९	०-९-२-४
२१९८	३	नयागाउँ	४	१५	२२३	०९११३८६	आवास	गैर कृषि	१०७.७	०-३-१-२.२
२१९९	३	नयागाउँ	४	१५	२२४	०९११३८६	आवास	गैर कृषि	२१८.०	०-६-३-१.७
२२००	३	नयागाउँ	४	१५	२२५	०९११३८६	आवास	गैर कृषि	५३५.३	१-०-३-१.४
२२०१	३	नयागाउँ	४	१५	२२९	०९११३८६	आवास	गैर कृषि	२०७.५	०-६-२-०.४
२२०२	३	नयागाउँ	४	१५	२३०	०९११३८६	आवास	गैर कृषि	४१२.२	०-१२-३-३.४
२२०३	३	नयागाउँ	४	१५	२३१	०९११३८६	आवास	गैर कृषि	१०३२.९	२-०-१-३.८
२२०४	३	नयागाउँ	४	१५	२३४	०९११३८६	आवास	गैर कृषि	३७५.३	०-११-३-०.८
२२०५	३	नयागाउँ	४	१५	२३५	०९११३८६	आवास	गैर कृषि	३७०.५	०-११-२-२.४

क्र.सं.	पालिका वडा	साविक गाविस	गाविस वडा	गाविस कोड	कित्ता नं.	ग्रिड नं.	भू-उपयोग वर्ग	कृषि/ गैर कृषि	क्षेत्रफल (वर्ग मि.)	क्षेत्रफल (रो.आ.पै.दा.)
२२०६	३	नयागाउँ	४	१५	२३६	०९११३८६	आवास	गैर कृषि	१२६.९	०-३-३-३.८
२२०७	३	नयागाउँ	४	१५	२३७	०९११३८६	आवास	गैर कृषि	१२८.९	०-४-०-०.८
२२०८	३	नयागाउँ	४	१५	२३८	०९११३८६	व्यावसायिक	गैर कृषि	१००.०	०-३-०-२.३
२२०९	३	नयागाउँ	४	१५	२४०	०९११३८६	आवास	गैर कृषि	१८३२.८	३-९-२-२.३
२२१०	३	नयागाउँ	४	१५	२४१	०९११३८६	आवास	गैर कृषि	३१०९.३	६-१-३-०.६
२२११	३	नयागाउँ	४	१५	२४२	०९११३८६	व्यावसायिक	गैर कृषि	४४.१	०-१-१-२.२
२२१२	३	नयागाउँ	४	१५	२४३	०९११३८६	व्यावसायिक	गैर कृषि	१७५५.६	३-७-०-३.४
२२१३	३	नयागाउँ	४	१५	२४४	०९११३८६	आवास	गैर कृषि	९६०.२	१-१४-०-३.२
२२१४	३	नयागाउँ	४	१५	२४५	०९११३८६	आवास	गैर कृषि	१००१.६	१-१५-१-४
२२१५	३	नयागाउँ	४	१५	२४६	०९११३८६	आवास	गैर कृषि	१०२०.६	२-०-०-१.६
२२१६	३	नयागाउँ	४	१५	२५१	०९११३८६	आवास	गैर कृषि	५२१.३	१-०-१-२.३
२२१७	३	नयागाउँ	४	१५	२५२	०९११३८६	आवास	गैर कृषि	५१९.२	१-०-१-१.२
२२१८	३	नयागाउँ	४	१५	२५३	०९११३८६	आवास	गैर कृषि	५१०.१	१-०-०-०.७
२२१९	३	नयागाउँ	४	१५	२५५	०९११३८६	आवास	गैर कृषि	१०१८.९	२-०-०-०.७
२२२०	३	नयागाउँ	४	१५	२५६	०९११३८६	आवास	गैर कृषि	११७९.९	२-५-०-१.७
२२२१	३	नयागाउँ	४	१५	२५७	०९११३८६	आवास	गैर कृषि	४०३.०	०-१२-२-२.८
२२२२	३	नयागाउँ	४	१५	२५८	०९११३८६	आवास	गैर कृषि	४३२.०	०-१३-२-१.४
२२२३	३	नयागाउँ	४	१५	२५९	०९११३८६	आवास	गैर कृषि	६३८.४	१-४-०-१.३
२२२४	३	नयागाउँ	४	१५	२६१	०९११३८६	आवास	गैर कृषि	४५६.६	०-१४-१-१.७
२२२५	३	नयागाउँ	४	१५	२६२	०९११३८६	आवास	गैर कृषि	८६८.९	१-११-१-१.२
२२२६	३	नयागाउँ	४	१५	२६३	०९११३८६	आवास	गैर कृषि	१८९.७	०-५-३-३.५
२२२७	३	नयागाउँ	४	१५	२६४	०९११३८६	आवास	गैर कृषि	५४३.७	१-१-०-१.६
२२२८	३	नयागाउँ	४	१५	२६५	०९११३८६	आवास	गैर कृषि	३८२.२	०-१२-०-०.३
२२२९	३	नयागाउँ	४	१५	२६६	०९११३८६	आवास	गैर कृषि	७६५.४	१-८-०-१.१
२२३०	३	नयागाउँ	४	१५	२६७	०९११३८६	आवास	गैर कृषि	२६३.२	०-८-१-०.४
२२३१	३	नयागाउँ	४	१५	२६८	०९११३८६	आवास	गैर कृषि	४९८.४	०-१५-२-२.८
२२३२	३	नयागाउँ	४	१५	२७०	०९११३८६	आवास	गैर कृषि	५०१.२	०-१५-३-०.२
२२३३	३	नयागाउँ	४	१५	२७६	०९११३८६	आवास	गैर कृषि	६८०.३	१-५-१-२.३
२२३४	३	नयागाउँ	४	१५	२७७	०९११३८६	आवास	गैर कृषि	१०५९.८	२-१-१-१.३
२२३५	३	नयागाउँ	४	१५	३१०	०९११३८६	आवास	गैर कृषि	७४३.४	१-७-१-२.१
२२३६	३	नयागाउँ	४	१५	३१०	०९११३८६	आवास	गैर कृषि	३४६.१	०-१०-३-२.२
२२३७	३	नयागाउँ	४	१५	३१४	०९११३८६	आवास	गैर कृषि	२९२.४	०-९-०-३.१
२२३८	३	नयागाउँ	४	१५	३१५	०९११३८६	आवास	गैर कृषि	६७८.४	१-५-१-१.४
२२३९	३	नयागाउँ	४	१५	३१६	०९११३८६	आवास	गैर कृषि	२०५.६	०-६-१-३.४
२२४०	३	नयागाउँ	४	१५	३१७	०९११३८६	आवास	गैर कृषि	६६३.२	१-४-३-१.७
२२४१	३	नयागाउँ	४	१५	३१९	०९११३८६	आवास	गैर कृषि	६८८.९	१-५-२-२.६
२२४२	३	नयागाउँ	४	१५	५१००५६	०९११३८६	आवास	गैर कृषि	२२८२.२	४-७-३-०.४
२२४३	३	नयागाउँ	४	१५	५२००५६	०९११३८६	सार्वजनिक उपयोग	गैर कृषि	७१८.५	१-६-२-१.६
२२४४	३	नयागाउँ	४	१५	५२०१४८	०९११३८६	आवास	गैर कृषि	४९३.२	०-१५-२-०.२
२२४५	३	नयागाउँ	४	१५	९९९९९२	०९११३८६	आवास	गैर कृषि	२७१.५	०-८-२-०.६
२२४६	३	नयागाउँ	४	१५	९९९९९८	०९११३८६	व्यावसायिक	गैर कृषि	७३.९	०-२-१-१.२
२२४७	३	नयागाउँ	५	१५	१	०९११३४६	व्यावसायिक	गैर कृषि	२३६.६	०-७-१-३.१
२२४८	३	नयागाउँ	५	१५	१	०९११३८६	व्यावसायिक	गैर कृषि	१८१.४	०-५-२-३.३
२२४९	३	नयागाउँ	५	१५	२	०९११३८६	व्यावसायिक	गैर कृषि	४४१.९	०-१३-३-२.४
२२५०	३	नयागाउँ	५	१५	३	०९११३८६	व्यावसायिक	गैर कृषि	११४.२	०-३-२-१.५
२२५१	३	नयागाउँ	५	१५	४	०९११३८६	व्यावसायिक	गैर कृषि	५२९.४	१-०-२-२.४
२२५२	३	नयागाउँ	५	१५	५	०९११३८६	व्यावसायिक	गैर कृषि	४७७.३	०-१५-०-०.२

क्र.सं.	पालिका वडा	साविक गाविस	गाविस वडा	गाविस कोड	कित्ता नं.	ग्रिड नं.	भू-उपयोग वर्ग	कृषि/ गैर कृषि	क्षेत्रफल (वर्ग मि.)	क्षेत्रफल (रो.आ.पै.दा.)
२२५३	३	नयागाउँ	५	१५	७	०९११३८६	सार्वजनिक उपयोग	गैर कृषि	३३४.२	०-१०-२-०.२
२२५४	३	नयागाउँ	५	१५	८	०९११३८६	नदी, ताल तथा सिमसार	गैर कृषि	२९६२.४	५-१३-०-२.७
२२५५	३	नयागाउँ	५	१५	१०	०९११३८६	आवास	गैर कृषि	१०८७.९	२-२-०-३.४
२२५६	३	नयागाउँ	५	१५	११	०९११३८६	आवास	गैर कृषि	९९९.०	१-१५-१-२.७
२२५७	३	नयागाउँ	५	१५	१२	०९११३८६	आवास	गैर कृषि	३७९.०	०-११-३-२.७
२२५८	३	नयागाउँ	५	१५	१४	०९११३८६	व्यावसायिक	गैर कृषि	२००८.६	३-१५-०-२.७
२२५९	३	नयागाउँ	५	१५	१५	०९११३८६	व्यावसायिक	गैर कृषि	१७०२.१	३-५-२-०.५
२२६०	३	नयागाउँ	५	१५	१७	०९११३८६	आवास	गैर कृषि	४२५५.१	८-५-३-१.१
२२६१	३	नयागाउँ	५	१५	१९	०९११३८६	आवास	गैर कृषि	७८५.९	१-८-२-३.५
२२६२	३	नयागाउँ	५	१५	१९	०९११३८६	आवास	गैर कृषि	१९३३.१	३-१२-३-०.७
२२६३	३	नयागाउँ	५	१५	२०	०९११३४५	कृषि	कृषि	१०५.२	०-३-१-०.९
२२६४	३	नयागाउँ	५	१५	२०	०९११३८६	आवास	गैर कृषि	७४८.९	१-७-२-०.८
२२६५	३	नयागाउँ	५	१५	२१	०९११३८६	आवास	गैर कृषि	११२६.६	२-३-१-२.९
२२६६	३	नयागाउँ	५	१५	२२	०९११३८६	आवास	गैर कृषि	१४३७.४	२-१३-०-३.३
२२६७	३	नयागाउँ	५	१५	२३	०९११३८६	आवास	गैर कृषि	२१३९.६	४-३-१-०.६
२२६८	३	नयागाउँ	५	१५	२४	०९११३८६	आवास	गैर कृषि	२०४९.०	४-०-१-३
२२६९	३	नयागाउँ	५	१५	२६	०९११३८६	आवास	गैर कृषि	१८४६.२	३-१०-०-१
२२७०	३	नयागाउँ	५	१५	२७	०९११३८६	आवास	गैर कृषि	१३६९.३	२-११-०-१
२२७१	३	नयागाउँ	५	१५	३०	०९११३८६	आवास	गैर कृषि	७९७.०	१-९-०-१.१
२२७२	३	नयागाउँ	५	१५	३१	०९११३८६	आवास	गैर कृषि	१७८१.२	३-८-०-०.३
२२७३	३	नयागाउँ	५	१५	३२	०९११३८६	नदी, ताल तथा सिमसार	गैर कृषि	२४६९३.५	४८-८-२-१.६
२२७४	३	नयागाउँ	५	१५	३२	०९११३८७	सार्वजनिक उपयोग	गैर कृषि	१८५०.०	३-१०-०-२.९
२२७५	३	नयागाउँ	५	१५	३२	०९११३४७	सार्वजनिक उपयोग	गैर कृषि	३७३१.८	७-५-१-१.८
२२७६	३	नयागाउँ	५	१५	३३	०९११३४६	कृषि	कृषि	११३३.८	२-३-२-२.५
२२७७	३	नयागाउँ	५	१५	३४	०९११३४६	कृषि	कृषि	८८१.६	१-११-२-३.६
२२७८	३	नयागाउँ	५	१५	३५	०९११३४६	कृषि	कृषि	८८२.३	१-११-२-४
२२७९	३	नयागाउँ	५	१५	३६	०९११३४६	कृषि	कृषि	३९७२.४	७-१२-३-२.९
२२८०	३	नयागाउँ	५	१५	३७	०९११३४६	सार्वजनिक उपयोग	गैर कृषि	१०२४.७	२-०-०-३.६
२२८१	३	नयागाउँ	५	१५	३८	०९११३४५	कृषि	कृषि	८८०.९	१-११-२-३.३
२२८२	३	नयागाउँ	५	१५	३८	०९११३४६	कृषि	कृषि	२०.६	०-०-२-२.४
२२८३	३	नयागाउँ	५	१५	३९	०९११३४६	कृषि	कृषि	६९९.१	१-५-३-३.८
२२८४	३	नयागाउँ	५	१५	४०	०९११३४६	कृषि	कृषि	५५१.६	१-१-१-१.६
२२८५	३	नयागाउँ	५	१५	४१	०९११३४६	कृषि	कृषि	९३२.८	१-१३-१-१.४
२२८६	३	नयागाउँ	५	१५	४२	०९११३४६	कृषि	कृषि	३७८.५	०-११-३-२.४
२२८७	३	नयागाउँ	५	१५	४३	०९११३४५	आवास	गैर कृषि	११४३.६	२-३-३-३.५
२२८८	३	नयागाउँ	५	१५	४३	०९११३४५	कृषि	कृषि	६०९.५	१-३-०-२.७
२२८९	३	नयागाउँ	५	१५	४४	०९११३४६	आवास	गैर कृषि	४६४.३	०-१४-२-१.७
२२९०	३	नयागाउँ	५	१५	४६	०९११३४६	कृषि	कृषि	१७७.१	०-५-२-१.१
२२९१	३	नयागाउँ	५	१५	४७	०९११३४६	कृषि	कृषि	१८६.३	०-५-३-१.८
२२९२	३	नयागाउँ	५	१५	४८	०९११३४६	कृषि	कृषि	७३४.६	१-७-०-१.६
२२९३	३	नयागाउँ	५	१५	४९	०९११३४६	कृषि	कृषि	३३२.६	०-१०-१-३.४
२२९४	३	नयागाउँ	५	१५	५०	०९११३४६	कृषि	कृषि	२७०.९	०-८-२-०.३
२२९५	३	नयागाउँ	५	१५	५१	०९११३४६	कृषि	कृषि	८६६.६	१-११-१-०.१
२२९६	३	नयागाउँ	५	१५	५२	०९११३४६	सार्वजनिक उपयोग	गैर कृषि	७९१.२	१-८-३-२.१
२२९७	३	नयागाउँ	५	१५	५५	०९११३४६	आवास	गैर कृषि	७७९.८	१-८-२-०.४
२२९८	३	नयागाउँ	५	१५	५६	०९११३४५	आवास	गैर कृषि	१७०.८	०-५-१-२
२२९९	३	नयागाउँ	५	१५	५६	०९११३४६	आवास	गैर कृषि	१३४९.७	२-१०-१-३.१

क्र.सं.	पालिका वडा	साविक गाविस	गाविस वडा	गाविस कोड	कित्ता नं.	ग्रिड नं.	भू-उपयोग वर्ग	कृषि/ गैर कृषि	क्षेत्रफल (वर्ग मि.)	क्षेत्रफल (रो.आ.पै.दा.)
२३००	३	नयागाउँ	५	१५	५७	०९११३४५	आवास	गैर कृषि	६८१.२	१-५-१-२.८
२३०१	३	नयागाउँ	५	१५	५७	०९११३४६	आवास	गैर कृषि	१५३.८	०-४-३-१.४
२३०२	३	नयागाउँ	५	१५	५८	०९११३४५	आवास	गैर कृषि	५८८.९	१-२-२-०.३
२३०३	३	नयागाउँ	५	१५	५९	०९११३४६	आवास	गैर कृषि	१३१.४	०-४-०-२.१
२३०४	३	नयागाउँ	५	१५	६०	०९११३४६	आवास	गैर कृषि	५२२.७	१-०-१-३
२३०५	३	नयागाउँ	५	१५	६३	०९११३४६	नदी, ताल तथा सिमसार	गैर कृषि	६६१.९	१-४-३-१.१
२३०६	३	नयागाउँ	५	१५	६४	०९११३४६	कृषि	कृषि	११८२.८	२-५-०-३.२
२३०७	३	नयागाउँ	५	१५	६५	०९११३४६	कृषि	कृषि	२००८.६	३-१५-०-२.७
२३०८	३	नयागाउँ	५	१५	६६	०९११३४६	कृषि	कृषि	२०९७.५	४-१-३-३.५
२३०९	३	नयागाउँ	५	१५	६७	०९११३४६	आवास	गैर कृषि	१६४८.९	३-३-३-१.७
२३१०	३	नयागाउँ	५	१५	६७	०९११३४६	कृषि	कृषि	२५३९.७	४-१५-३-२
२३११	३	नयागाउँ	५	१५	६८	०९११३४६	आवास	गैर कृषि	८७५.९	१-११-२-०.८
२३१२	३	नयागाउँ	५	१५	६९	०९११३४५	कृषि	कृषि	१५२०.७	२-१५-३-१.२
२३१३	३	नयागाउँ	५	१५	६९	०९११३४६	कृषि	कृषि	१६८८.८	३-५-०-१.८
२३१४	३	नयागाउँ	५	१५	७०	०९११३४५	कृषि	कृषि	२७८.२	०-८-२-४
२३१५	३	नयागाउँ	५	१५	७०	०९११३४६	कृषि	कृषि	९३८.७	१-१३-२-०.३
२३१६	३	नयागाउँ	५	१५	७१	०९११३४५	कृषि	कृषि	८.८	०-०-१-०.४
२३१७	३	नयागाउँ	५	१५	७१	०९११३४६	कृषि	कृषि	८१५.९	१-९-२-२.६
२३१८	३	नयागाउँ	५	१५	७२	०९११३४५	कृषि	कृषि	४२६.०	०-१३-१-२.३
२३१९	३	नयागाउँ	५	१५	७२	०९११३४६	कृषि	कृषि	३४३.६	०-१०-३-०.९
२३२०	३	नयागाउँ	५	१५	७४	०९११३४६	कृषि	कृषि	१०४८.४	२-०-३-३.५
२३२१	३	नयागाउँ	५	१५	७५	०९११३४६	कृषि	कृषि	१८१७.९	३-९-०-२.७
२३२२	३	नयागाउँ	५	१५	७६	०९११३४६	कृषि	कृषि	८४८.७	१-१०-२-३.१
२३२३	३	नयागाउँ	५	१५	७७	०९११३४६	कृषि	कृषि	२३१०.२	४-८-२-२.५
२३२४	३	नयागाउँ	५	१५	७८	०९११३४६	कृषि	कृषि	१३४७.३	२-१०-१-१.९
२३२५	३	नयागाउँ	५	१५	८०	०९११३४६	सार्वजनिक उपयोग	गैर कृषि	४७१४.०	९-४-१-०
२३२६	३	नयागाउँ	५	१५	८१	०९११३४६	कृषि	कृषि	१३२२.३	२-९-२-१.४
२३२७	३	नयागाउँ	५	१५	८१	०९११३४६	कृषि	कृषि	४४४.९	०-१३-३-३.९
२३२८	३	नयागाउँ	५	१५	८२	०९११३४६	कृषि	कृषि	१०९९.७	२-२-२-१.४
२३२९	३	नयागाउँ	५	१५	८३	०९११३४६	कृषि	कृषि	१३८१.७	२-११-१-३.३
२३३०	३	नयागाउँ	५	१५	८५	०९११३४६	कृषि	कृषि	१४१८.२	२-१२-२-१.६
२३३१	३	नयागाउँ	५	१५	८६	०९११३४६	कृषि	कृषि	२३०७.३	४-८-२-१
२३३२	३	नयागाउँ	५	१५	८७	०९११३४६	कृषि	कृषि	२३६२.१	४-१०-१-०.६
२३३३	३	नयागाउँ	५	१५	८८	०९११३४६	कृषि	कृषि	१२२९.९	२-६-२-२.९
२३३४	३	नयागाउँ	५	१५	८९	०९११३४६	कृषि	कृषि	१५३३.५	३-०-०-३.६
२३३५	३	नयागाउँ	५	१५	९०	०९११३४६	कृषि	कृषि	१२०९.३	२-६-०-०.५
२३३६	३	नयागाउँ	५	१५	९१	०९११३४६	सांस्कृतिक तथा पुरातात्विक	गैर कृषि	६२७.६	१-३-२-३.८
२३३७	३	नयागाउँ	५	१५	९३	०९११३४६	कृषि	कृषि	२१४३.८	४-३-१-२.७
२३३८	३	नयागाउँ	५	१५	९४	०९११३४६	कृषि	कृषि	६२२.२	१-३-२-१.१
२३३९	३	नयागाउँ	५	१५	९७	०९११३४६	कृषि	कृषि	१९६७.६	३-१३-३-२.१
२३४०	३	नयागाउँ	५	१५	९८	०९११३४६	कृषि	कृषि	३१०.४	०-९-३-०.२
२३४१	३	नयागाउँ	५	१५	१००	०९११३४६	कृषि	कृषि	२१८३.७	४-४-२-२.८
२३४२	३	नयागाउँ	५	१५	१०१	०९११३४६	आवास	गैर कृषि	८७६.८	१-११-२-१.२
२३४३	३	नयागाउँ	५	१५	१०२	०९११३४६	नदी, ताल तथा सिमसार	गैर कृषि	७०१.४	१-६-०-०.९
२३४४	३	नयागाउँ	५	१५	१०३	०९११३४६	आवास	गैर कृषि	२१४३.५	४-३-१-२.६
२३४५	३	नयागाउँ	५	१५	१०४	०९११३४६	आवास	गैर कृषि	२१५७.४	४-३-३-१.६
२३४६	३	नयागाउँ	५	१५	१०५	०९११३४६	कृषि	कृषि	३६८६.६	७-३-३-३.१

क्र.सं.	पालिका वडा	साविक गाविस	गाविस वडा	गाविस कोड	कित्ता नं.	ग्रिड नं.	भू-उपयोग वर्ग	कृषि/ गैर कृषि	क्षेत्रफल (वर्ग मि.)	क्षेत्रफल (रो.आ.पै.दा.)
२३४७	३	नयागाउँ	५	१५	१०६	०९११३४६	कृषि	कृषि	२०७६.८	४-१-१-१.१
२३४८	३	नयागाउँ	५	१५	१०७	०९११३४६	कृषि	कृषि	२२४.१	०-७-०-०.८
२३४९	३	नयागाउँ	५	१५	१०९	०९११३४६	कृषि	कृषि	५४०.६	१-१-०-०
२३५०	३	नयागाउँ	५	१५	१११	०९११३४६	कृषि	कृषि	३८६.६	०-१२-०-२.५
२३५१	३	नयागाउँ	५	१५	११२	०९११३४६	कृषि	कृषि	२५७९.१	५-१-०-१.८
२३५२	३	नयागाउँ	५	१५	११३	०९११३४६	कृषि	कृषि	६१९.५	१-३-१-३.७
२३५३	३	नयागाउँ	५	१५	११४	०९११३४६	सांस्कृतिक तथा पुरातात्विक	गैर कृषि	४११५.१	८-१-१-२.७
२३५४	३	नयागाउँ	५	१५	११५	०९११३४६	आवास	गैर कृषि	२३२३.४	४-९-०-१.१
२३५५	३	नयागाउँ	५	१५	११७	०९११३४६	आवास	गैर कृषि	९९४.२	१-१५-१-०.३
२३५६	३	नयागाउँ	५	१५	११८	०९११३४६	आवास	गैर कृषि	३७.२	०-१-०-२.७
२३५७	३	नयागाउँ	५	१५	१२०	०९११३४६	आवास	गैर कृषि	४५२.८	०-१४-०-३.९
२३५८	३	नयागाउँ	५	१५	१२३	०९११३४६	व्यावसायिक	गैर कृषि	८४९.८	१-१०-२-३.६
२३५९	३	नयागाउँ	५	१५	१२४	०९११३४६	व्यावसायिक	गैर कृषि	३६४७.१	७-२-२-३.२
२३६०	३	नयागाउँ	५	१५	१२५	०९११३४६	आवास	गैर कृषि	२८२.७	०-८-३-२.३
२३६१	३	नयागाउँ	५	१५	१२६	०९११३४६	आवास	गैर कृषि	२४१४.३	४-११-३-२.९
२३६२	३	नयागाउँ	५	१५	१२७	०९११३४६	आवास	गैर कृषि	७५६.५	१-७-३-०.७
२३६३	३	नयागाउँ	५	१५	१२८	०९११३४६	व्यावसायिक	गैर कृषि	६१०.५	१-३-०-३.२
२३६४	३	नयागाउँ	५	१५	१३०	०९११३४६	व्यावसायिक	गैर कृषि	२३८.१	०-७-१-३.८
२३६५	३	नयागाउँ	५	१५	१३१	०९११३४६	व्यावसायिक	गैर कृषि	३४२.४	०-१०-३-०.३
२३६६	३	नयागाउँ	५	१५	१३२	०९११३४६	व्यावसायिक	गैर कृषि	२४९.७	०-७-३-१.६
२३६७	३	नयागाउँ	५	१५	१३३	०९११३४६	व्यावसायिक	गैर कृषि	३०२.९	०-९-२-०.४
२३६८	३	नयागाउँ	५	१५	१३४	०९११३४६	व्यावसायिक	गैर कृषि	१९०४.५	३-११-३-२.३
२३६९	३	नयागाउँ	५	१५	१३५	०९११३४६	आवास	गैर कृषि	४०५.२	०-१२-२-३.९
२३७०	३	नयागाउँ	५	१५	१३६	०९११३८६	आवास	गैर कृषि	३७२.३	०-११-२-३.३
२३७१	३	नयागाउँ	५	१५	१३६	०९११३४६	आवास	गैर कृषि	३४०.८	०-१०-२-३.५
२३७२	३	नयागाउँ	५	१५	१३७	०९११३४६	आवास	गैर कृषि	८३६.३	१-१०-१-०.८
२३७३	३	नयागाउँ	५	१५	१३७	०९११३४६	आवास	गैर कृषि	७५८.६	१-७-३-१.७
२३७४	३	नयागाउँ	५	१५	१३८	०९११३४६	व्यावसायिक	गैर कृषि	४३८.३	०-१३-३-०.५
२३७५	३	नयागाउँ	५	१५	१३९	०९११३४६	व्यावसायिक	गैर कृषि	११९.३	०-३-३-०.१
२३७६	३	नयागाउँ	५	१५	१४०	०९११३४६	व्यावसायिक	गैर कृषि	१५८.६	०-४-३-३.८
२३७७	३	नयागाउँ	५	१५	१४२	०९११३४६	व्यावसायिक	गैर कृषि	९८.२	०-३-०-१.४
२३७८	३	नयागाउँ	५	१५	१४४	०९११३४६	व्यावसायिक	गैर कृषि	३०३.७	०-९-२-०.८
२३७९	३	नयागाउँ	५	१५	१४५	०९११३४६	आवास	गैर कृषि	१४७०.६	२-१४-१-०
२३८०	३	नयागाउँ	५	१५	१४६	०९११३४६	आवास	गैर कृषि	८७९.५	१-११-२-२.५
२३८१	३	नयागाउँ	५	१५	१४७	०९११३४६	आवास	गैर कृषि	९१३.०	१-१२-२-३.४
२३८२	३	नयागाउँ	५	१५	१४८	०९११३४६	आवास	गैर कृषि	१३७९.४	२-११-१-२.१
२३८३	३	नयागाउँ	५	१५	१४९	०९११३४६	आवास	गैर कृषि	१२८५.८	२-८-१-३
२३८४	३	नयागाउँ	५	१५	१५०	०९११३४६	आवास	गैर कृषि	२७६.४	०-८-२-३.१
२३८५	३	नयागाउँ	५	१५	१५१	०९११३४६	आवास	गैर कृषि	९८३.०	१-१४-३-२.६
२३८६	३	नयागाउँ	५	१५	१५२	०९११३४६	आवास	गैर कृषि	३१८.१	०-१०-०-०.१
२३८७	३	नयागाउँ	५	१५	१५३	०९११३४६	आवास	गैर कृषि	६१४.२	१-३-१-१.१
२३८८	३	नयागाउँ	५	१५	१५४	०९११३४६	व्यावसायिक	गैर कृषि	१२५८.१	२-७-२-१.१
२३८९	३	नयागाउँ	५	१५	१५५	०९११३४६	व्यावसायिक	गैर कृषि	२०५.४	०-६-१-३.४
२३९०	३	नयागाउँ	५	१५	१५६	०९११३४६	व्यावसायिक	गैर कृषि	१३४८.१	२-१०-१-२.४
२३९१	३	नयागाउँ	५	१५	१५७	०९११३४६	व्यावसायिक	गैर कृषि	७८.६	०-२-१-३.६
२३९२	३	नयागाउँ	५	१५	१५८	०९११३४६	व्यावसायिक	गैर कृषि	९८.१	०-३-०-१.४
२३९३	३	नयागाउँ	५	१५	१६०	०९११३४६	आवास	गैर कृषि	७०२.६	१-६-०-१.५

क्र.सं.	पालिका वडा	साविक गाविस	गाविस वडा	गाविस कोड	कित्ता नं.	ग्रिड नं.	भू-उपयोग वर्ग	कृषि/ गैर कृषि	क्षेत्रफल (वर्ग मि.)	क्षेत्रफल (रो.आ.पै.दा.)
२३९४	३	नयागाउँ	५	१५	१६१	०९११३४६	आवास	गैर कृषि	७६३.५	१-८-०-०.२
२३९५	३	नयागाउँ	५	१५	१६२	०९११३४६	आवास	गैर कृषि	१००३.३	१-१५-२-०.९
२३९६	३	नयागाउँ	५	१५	१६३	०९११३४६	आवास	गैर कृषि	१५१२.०	२-१५-२-०.९
२३९७	३	नयागाउँ	५	१५	१६३	०९११३४६	आवास	गैर कृषि	६९५.०	१-५-३-१.७
२३९८	३	नयागाउँ	५	१५	१६३	०९११३४६	आवास	गैर कृषि	६३४.४	१-३-३-३.२
२३९९	३	नयागाउँ	५	१५	१६४	०९११३४६	सार्वजनिक उपयोग	गैर कृषि	३८३१.९	७-८-२-०.२
२४००	३	नयागाउँ	५	१५	१६६	०९११३४६	आवास	गैर कृषि	६२९.१	१-३-३-०.५
२४०१	३	नयागाउँ	५	१५	१६८	०९११३४६	आवास	गैर कृषि	३००१.८	५-१४-१-२.५
२४०२	३	नयागाउँ	५	१५	१७०	०९११३४६	आवास	गैर कृषि	१६७५.२	३-४-२-३
२४०३	३	नयागाउँ	५	१५	१७२	०९११३४६	आवास	गैर कृषि	३१४६.१	६-२-३-३.१
२४०४	३	नयागाउँ	५	१५	१७४	०९११३४६	आवास	गैर कृषि	१५१६.३	२-१५-२-३
२४०५	३	नयागाउँ	५	१५	१७५	०९११३४६	आवास	गैर कृषि	११२८.२	२-३-१-३.७
२४०६	३	नयागाउँ	५	१५	१७८	०९११३४६	सांस्कृतिक तथा पुरातात्विक	गैर कृषि	२८६.९	०-९-०-०.४
२४०७	३	नयागाउँ	५	१५	१७९	०९११३४६	सार्वजनिक उपयोग	गैर कृषि	९०९.२	१-१२-२-१.५
२४०८	३	नयागाउँ	५	१५	१८०	०९११३४६	व्यावसायिक	गैर कृषि	६१५.४	१-३-१-१.७
२४०९	३	नयागाउँ	५	१५	१८१	०९११३४६	व्यावसायिक	गैर कृषि	१९६.२	०-६-०-२.७
२४१०	३	नयागाउँ	५	१५	१८३	०९११३४६	व्यावसायिक	गैर कृषि	१८५.०	०-५-३-१.१
२४११	३	नयागाउँ	५	१५	१८४	०९११३४६	व्यावसायिक	गैर कृषि	२९१.३	०-९-०-२.६
२४१२	३	नयागाउँ	५	१५	१८५	०९११३४६	व्यावसायिक	गैर कृषि	५३३.२	१-०-३-०.३
२४१३	३	नयागाउँ	५	१५	१८७	०९११३४६	व्यावसायिक	गैर कृषि	६५५.३	१-४-२-१.७
२४१४	३	नयागाउँ	५	१५	१८८	०९११३४६	आवास	गैर कृषि	१२०३.९	२-५-३-१.८
२४१५	३	नयागाउँ	५	१५	१९१	०९११३४६	आवास	गैर कृषि	१२३८.८	२-६-३-३.४
२४१६	३	नयागाउँ	५	१५	१९२	०९११३४६	आवास	गैर कृषि	२१४३.६	४-३-१-२.७
२४१७	३	नयागाउँ	५	१५	१९३	०९११३४६	आवास	गैर कृषि	६१४.५	१-३-१-१.२
२४१८	३	नयागाउँ	५	१५	१९४	०९११३४६	आवास	गैर कृषि	१३२०.४	२-९-२-०.४
२४१९	३	नयागाउँ	५	१५	१९४	०९११३४६	आवास	गैर कृषि	३९७.०	०-१२-१-३.७
२४२०	३	नयागाउँ	५	१५	१९५	०९११३४६	आवास	गैर कृषि	२२१३.५	४-५-२-१.८
२४२१	३	नयागाउँ	५	१५	१९६	०९११३४६	आवास	गैर कृषि	३३८.३	०-१०-२-२.३
२४२२	३	नयागाउँ	५	१५	१९८	०९११३४६	आवास	गैर कृषि	१३६०.२	२-१०-३-०.४
२४२३	३	नयागाउँ	५	१५	१९८	०९११३४६	आवास	गैर कृषि	१६३२.४	३-३-१-१.४
२४२४	३	नयागाउँ	५	१५	१९९	०९११३४६	आवास	गैर कृषि	८९२.८	१-१२-०-१.३
२४२५	३	नयागाउँ	५	१५	१९९	०९११३४६	आवास	गैर कृषि	९११.२	१-१२-२-२.५
२४२६	३	नयागाउँ	५	१५	२००	०९११३४६	आवास	गैर कृषि	८६८.७	१-११-१-१.१
२४२७	३	नयागाउँ	५	१५	२०१	०९११३४६	आवास	गैर कृषि	३७२.७	७-४-३-०.२
२४२८	३	नयागाउँ	५	१५	२०२	०९११३४६	आवास	गैर कृषि	१२१९.२	२-६-१-१.५
२४२९	३	नयागाउँ	५	१५	२०३	०९११३४५	आवास	गैर कृषि	२५८.४	०-८-०-२
२४३०	३	नयागाउँ	५	१५	२०३	०९११३४५	कृषि	कृषि	१२७६.०	२-८-०-२.१
२४३१	३	नयागाउँ	५	१५	२०५	०९११३४५	आवास	गैर कृषि	१००५.५	१-१५-२-२
२४३२	३	नयागाउँ	५	१५	२०६	०९११३४५	आवास	गैर कृषि	११५८.२	२-४-१-२.८
२४३३	३	नयागाउँ	५	१५	२०७	०९११३४५	कृषि	कृषि	२९७.३	०-९-१-१.६
२४३४	३	नयागाउँ	५	१५	२०८	०९११३४५	कृषि	कृषि	३४७.८	०-१०-३-३
२४३५	३	नयागाउँ	५	१५	२०९	०९११३४५	आवास	गैर कृषि	४०४.९	०-१२-२-३.८
२४३६	३	नयागाउँ	५	१५	२०९	०९११३४५	कृषि	कृषि	१४७०.०	२-१४-०-३.७
२४३७	३	नयागाउँ	५	१५	२१०	०९११३४५	कृषि	कृषि	१४०५.३	२-१२-०-३.१
२४३८	३	नयागाउँ	५	१५	२११	०९११३४५	कृषि	कृषि	११०६.७	२-२-३-०.९
२४३९	३	नयागाउँ	५	१५	२१२	०९११३४५	कृषि	कृषि	१२२४.५	२-६-२-०.१
२४४०	३	नयागाउँ	५	१५	२१३	०९११३४५	सांस्कृतिक तथा पुरातात्विक	गैर कृषि	३९.०	०-१-०-३.६

क्र.सं.	पालिका वडा	साविक गाविस	गाविस वडा	गाविस कोड	कित्ता नं.	ग्रिड नं.	भू-उपयोग वर्ग	कृषि/ गैर कृषि	क्षेत्रफल (वर्ग मि.)	क्षेत्रफल (रो.आ.पै.दा.)
२४४१	३	नयागाउँ	५	१५	२२१	०९११३८६	आवास	गैर कृषि	९६४.१	१-१४-१-१.१
२४४२	३	नयागाउँ	५	१५	२२२	०९११३४६	आवास	गैर कृषि	१०१९.८	२-०-०-१.२
२४४३	३	नयागाउँ	५	१५	२२३	०९११३८६	आवास	गैर कृषि	९७७.८	१-१४-३-०
२४४४	३	नयागाउँ	५	१५	२२३	०९११३८६	आवास	गैर कृषि	८५४.२	१-१०-३-१.८
२४४५	३	नयागाउँ	५	१५	२२३	०९११३८६	आवास	गैर कृषि	४९६.०	०-१५-२-१.६
२४४६	३	नयागाउँ	५	१५	२२३	०९११३८६	आवास	गैर कृषि	७३९.३	१-७-१-०
२४४७	३	नयागाउँ	५	१५	२२३	०९११३८६	आवास	गैर कृषि	७४१.०	१-७-१-०.९
२४४८	३	नयागाउँ	५	१५	२२४	०९११३४६	आवास	गैर कृषि	५२३.०	१-०-१-३.२
२४४९	३	नयागाउँ	५	१५	२२५	०९११३४६	आवास	गैर कृषि	५७७.७	१-२-०-२.७
२४५०	३	नयागाउँ	५	१५	२२६	०९११३४६	व्यावसायिक	गैर कृषि	७१.१	०-२-०-३.८
२४५१	३	नयागाउँ	५	१५	२२७	०९११३४६	व्यावसायिक	गैर कृषि	२८६.४	०-९-०-०.१
२४५२	३	नयागाउँ	५	१५	२२८	०९११३४६	व्यावसायिक	गैर कृषि	७२१.२	१-६-२-२.९
२४५३	३	नयागाउँ	५	१५	२३०	०९११३४६	आवास	गैर कृषि	५८७.२	१-२-१-३.५
२४५४	३	नयागाउँ	५	१५	२३१	०९११३४६	आवास	गैर कृषि	९५६.२	१-१४-०-१.२
२४५५	३	नयागाउँ	५	१५	२३२	०९११३८६	आवास	गैर कृषि	३६६.४	०-११-२-०.३
२४५६	३	नयागाउँ	५	१५	२३३	०९११३८६	आवास	गैर कृषि	३५७.८	०-११-१-०
२४५७	३	नयागाउँ	५	१५	२३४	०९११३८६	आवास	गैर कृषि	२९९.८	०-९-१-२.८
२४५८	३	नयागाउँ	५	१५	२३५	०९११३८६	आवास	गैर कृषि	३८८.६	०-१२-०-३.५
२४५९	३	नयागाउँ	५	१५	२३७	०९११३४६	कृषि	कृषि	८४५.२	१-१०-२-१.३
२४६०	३	नयागाउँ	५	१५	२३८	०९११३४६	आवास	गैर कृषि	८५०.२	१-१०-२-३.८
२४६१	३	नयागाउँ	५	१५	२४१	०९११३४६	आवास	गैर कृषि	१५७.९	०-४-३-३.५
२४६२	३	नयागाउँ	५	१५	२४२	०९११३४६	आवास	गैर कृषि	१६८.९	०-५-१-१
२४६३	३	नयागाउँ	५	१५	२४३	०९११३४६	आवास	गैर कृषि	१६३.५	०-५-०-२.३
२४६४	३	नयागाउँ	५	१५	२४४	०९११३४६	कृषि	कृषि	१००८.३	१-१५-२-३.४
२४६५	३	नयागाउँ	५	१५	२४५	०९११३४५	कृषि	कृषि	४९७.८	०-१५-२-२.५
२४६६	३	नयागाउँ	५	१५	२४५	०९११३४६	कृषि	कृषि	५५०.५	१-१-१-१
२४६७	३	नयागाउँ	५	१५	२४६	०९११३४६	कृषि	कृषि	५०३.८	०-१५-३-१.५
२४६८	३	नयागाउँ	५	१५	२४७	०९११३४६	कृषि	कृषि	५३४.९	१-०-३-१.१
२४६९	३	नयागाउँ	५	१५	२५०	०९११३४६	आवास	गैर कृषि	६४०.२	१-४-०-२.२
२४७०	३	नयागाउँ	५	१५	२५१	०९११३४६	आवास	गैर कृषि	६५४.८	१-४-२-१.५
२४७१	३	नयागाउँ	५	१५	२५२	०९११३४६	आवास	गैर कृषि	११८९.६	२-५-१-२.६
२४७२	३	नयागाउँ	५	१५	२५२	०९११३४६	आवास	गैर कृषि	१५०५.७	२-१५-१-१.७
२४७३	३	नयागाउँ	५	१५	२५३	०९११३४६	आवास	गैर कृषि	१६६७.८	३-४-१-३.२
२४७४	३	नयागाउँ	५	१५	२५४	०९११३४६	आवास	गैर कृषि	१०१७.१	१-१५-३-३.८
२४७५	३	नयागाउँ	५	१५	२५५	०९११३८६	आवास	गैर कृषि	११६६.१	२-४-२-२.८
२४७६	३	नयागाउँ	५	१५	२५६	०९११३८६	आवास	गैर कृषि	८२९.०	१-१०-०-१.२
२४७७	३	नयागाउँ	५	१५	२५७	०९११३४६	आवास	गैर कृषि	१०००.३	१-१५-१-३.३
२४७८	३	नयागाउँ	५	१५	२५८	०९११३४६	आवास	गैर कृषि	९७६.१	१-१४-२-३.२
२४७९	३	नयागाउँ	५	१५	२६१	०९११३८६	आवास	गैर कृषि	९२८.४	१-१३-०-३.२
२४८०	३	नयागाउँ	५	१५	२६३	०९११३४६	व्यावसायिक	गैर कृषि	१३५.९	०-४-१-०.४
२४८१	३	नयागाउँ	५	१५	२६६	०९११३४६	व्यावसायिक	गैर कृषि	११३.६	०-३-२-१.२
२४८२	३	नयागाउँ	५	१५	२६७	०९११३४६	व्यावसायिक	गैर कृषि	४९४.९	०-१५-२-१
२४८३	३	नयागाउँ	५	१५	२६८	०९११३४६	व्यावसायिक	गैर कृषि	४८८.२	०-१५-१-१.७
२४८४	३	नयागाउँ	५	१५	२६९	०९११३८६	व्यावसायिक	गैर कृषि	१४२.१	०-४-१-३.५
२४८५	३	नयागाउँ	५	१५	२७१	०९११३४६	आवास	गैर कृषि	२२३८.१	४-६-१-२.२
२४८६	३	नयागाउँ	५	१५	२७२	०९११३४६	आवास	गैर कृषि	६०५.१	१-३-०-०.५
२४८७	३	नयागाउँ	५	१५	२७२	०९११३८६	आवास	गैर कृषि	६०६.८	१-३-०-१.३

क्र.सं.	पालिका वडा	साविक गाविस	गाविस वडा	गाविस कोड	कित्ता नं.	ग्रिड नं.	भू-उपयोग वर्ग	कृषि/ गैर कृषि	क्षेत्रफल (वर्ग मि.)	क्षेत्रफल (रो.आ.पै.दा.)
२४८८	३	नयागाउँ	५	१५	२७३	०९११३४६	आवास	गैर कृषि	७१७.२	१-६-२-०.९
२४८९	३	नयागाउँ	५	१५	२७४	०९११३४६	आवास	गैर कृषि	७०९.२	१-६-१-०.८
२४९०	३	नयागाउँ	५	१५	२७५	०९११३४६	आवास	गैर कृषि	२३०.१	०-७-०-३.८
२४९१	३	नयागाउँ	५	१५	२७६	०९११३४६	आवास	गैर कृषि	४६१.७	०-१४-२-०.३
२४९२	३	नयागाउँ	५	१५	२७७	०९११३४६	आवास	गैर कृषि	१९७.०	०-६-०-३.१
२४९३	३	नयागाउँ	५	१५	२७८	०९११३४६	आवास	गैर कृषि	१८०.५	०-५-२-२.८
२४९४	३	नयागाउँ	५	१५	२७९	०९११३४६	आवास	गैर कृषि	३२५.९	०-१०-०-४
२४९५	३	नयागाउँ	५	१५	२८०	०९११३४६	व्यावसायिक	गैर कृषि	१७६.६	०-५-२-०.९
२४९६	३	नयागाउँ	५	१५	२८२	०९११३४६	व्यावसायिक	गैर कृषि	२०७.६	०-६-२-०.५
२४९७	३	नयागाउँ	५	१५	२८३	०९११३४६	व्यावसायिक	गैर कृषि	१८३४.८	३-९-२-३.३
२४९८	३	नयागाउँ	५	१५	२८४	०९११३४६	आवास	गैर कृषि	५९४.३	१-२-२-३.१
२४९९	३	नयागाउँ	५	१५	२८५	०९११३४६	आवास	गैर कृषि	९७१.७	१-१४-२-०.९
२५००	३	नयागाउँ	५	१५	२८५	०९११३४६	आवास	गैर कृषि	१५१२.१	२-१५-२-०.९
२५०१	३	नयागाउँ	५	१५	२८६	०९११३४६	आवास	गैर कृषि	१५२५.५	२-१५-३-३.६
२५०२	३	नयागाउँ	५	१५	२८७	०९११३४६	आवास	गैर कृषि	८२२.५	१-९-३-१.९
२५०३	३	नयागाउँ	५	१५	२८८	०९११३४६	आवास	गैर कृषि	२३६.८	०-७-१-३.२
२५०४	३	नयागाउँ	५	१५	२८९	०९११३४५	कृषि	कृषि	६१०.९	१-३-०-३.४
२५०५	३	नयागाउँ	५	१५	२८९	०९११३४६	आवास	गैर कृषि	२०१.५	०-६-१-१.४
२५०६	३	नयागाउँ	५	१५	२९०	०९११३४६	व्यावसायिक	गैर कृषि	३६७.३	०-११-२-०.८
२५०७	३	नयागाउँ	५	१५	२९१	०९११३४६	व्यावसायिक	गैर कृषि	३८६.८	०-१२-०-२.६
२५०८	३	नयागाउँ	५	१५	२९२	०९११३४६	आवास	गैर कृषि	७३३.३	१-७-०-१
२५०९	३	नयागाउँ	५	१५	२९३	०९११३४६	आवास	गैर कृषि	५८६.५	१-२-१-३.१
२५१०	३	नयागाउँ	५	१५	२९४	०९११३४६	आवास	गैर कृषि	५४९.५	१-१-१-०.५
२५११	३	नयागाउँ	५	१५	२९५	०९११३४६	आवास	गैर कृषि	११४१.९	२-३-३-२.६
२५१२	३	नयागाउँ	५	१५	२९६	०९११३४६	आवास	गैर कृषि	१३८.८	०-४-१-१.८
२५१३	३	नयागाउँ	५	१५	२९७	०९११३८६	व्यावसायिक	गैर कृषि	१७४९.१	३-७-०-०.१
२५१४	३	नयागाउँ	५	१५	२९८	०९११३८६	व्यावसायिक	गैर कृषि	२८९.३	०-९-०-१.६
२५१५	३	नयागाउँ	५	१५	२९९	०९११३८६	आवास	गैर कृषि	१७५९.३	३-७-१-१.३
२५१६	३	नयागाउँ	५	१५	३००	०९११३८६	व्यावसायिक	गैर कृषि	४३८.६	०-१३-३-०.७
२५१७	३	नयागाउँ	५	१५	३०१	०९११३८६	व्यावसायिक	गैर कृषि	३७७.९	०-११-३-२.१
२५१८	३	नयागाउँ	५	१५	३०२	०९११३४६	आवास	गैर कृषि	४५३.६	०-१४-१-०.२
२५१९	३	नयागाउँ	५	१५	३०२	०९११३४६	आवास	गैर कृषि	६८७.६	१-५-२-२
२५२०	३	नयागाउँ	५	१५	३०३	०९११३४६	आवास	गैर कृषि	८९१.९	१-१२-०-०.८
२५२१	३	नयागाउँ	५	१५	३०३	०९११३४६	आवास	गैर कृषि	२३७.३	०-७-१-३.४
२५२२	३	नयागाउँ	५	१५	३०४	०९११३४६	आवास	गैर कृषि	१८८.१	०-५-३-२.७
२५२३	३	नयागाउँ	५	१५	३१४	०९११३४६	आवास	गैर कृषि	१४३५.५	२-१३-०-२.३
२५२४	३	नयागाउँ	५	१५	३१५	०९११३४६	कृषि	कृषि	२२६.८	०-७-०-२.१
२५२५	३	नयागाउँ	५	१५	३१६	०९११३४६	कृषि	कृषि	१९१.१	०-६-०-०.२
२५२६	३	नयागाउँ	५	१५	३१७	०९११३४६	कृषि	कृषि	९२१.२	१-१२-३-३.५
२५२७	३	नयागाउँ	५	१५	३१८	०९११३४६	कृषि	कृषि	९४४.४	१-१३-२-३.२
२५२८	३	नयागाउँ	५	१५	३१९	०९११३४६	कृषि	कृषि	३११९.४	६-२-०-१.६
२५२९	३	नयागाउँ	५	१५	३२०	०९११३४६	कृषि	कृषि	३१७८.६	६-३-३-३.५
२५३०	३	नयागाउँ	५	१५	३२१	०९११३४५	कृषि	कृषि	४९४.५	०-१५-२-०.८
२५३१	३	नयागाउँ	५	१५	३२२	०९११३४५	कृषि	कृषि	५३८.०	१-०-३-२.७
२५३२	३	नयागाउँ	५	१५	३२५	०९११३४५	कृषि	कृषि	२६८.२	०-८-१-३
२५३३	३	नयागाउँ	५	१५	३२६	०९११३४५	कृषि	कृषि	२५०.२	०-७-३-१.९
२५३४	३	नयागाउँ	५	१५	३२७	०९११३४६	कृषि	कृषि	१७३.०	०-५-१-३.१

क्र.सं.	पालिका वडा	साविक गाविस	गाविस वडा	गाविस कोड	कित्ता नं.	ग्रिड नं.	भू-उपयोग वर्ग	कृषि/ गैर कृषि	क्षेत्रफल (वर्ग मि.)	क्षेत्रफल (रो.आ.पै.दा.)
२५३५	३	नयागाउँ	५	१५	३३१	०९११३४६	आवास	गैर कृषि	४६९.३	०-१४-३-०.१
२५३६	३	नयागाउँ	५	१५	३३२	०९११३४६	आवास	गैर कृषि	५५३.८	१-१-१-२.७
२५३७	३	नयागाउँ	५	१५	३३३	०९११३४६	आवास	गैर कृषि	२९४.४	०-९-१-०.१
२५३८	३	नयागाउँ	५	१५	३३४	०९११३४६	आवास	गैर कृषि	६१९.४	१-३-१-३.७
२५३९	३	नयागाउँ	५	१५	३३५	०९११३४६	कृषि	कृषि	१६९.७	०-५-१-१.४
२५४०	३	नयागाउँ	५	१५	३३६	०९११३४६	कृषि	कृषि	१९०.२	०-५-३-३.७
२५४१	३	नयागाउँ	५	१५	३३७	०९११३४६	आवास	गैर कृषि	२२६.३	०-७-०-१.९
२५४२	३	नयागाउँ	५	१५	३३८	०९११३४६	आवास	गैर कृषि	५३६.०	१-०-३-१.७
२५४३	३	नयागाउँ	५	१५	३३९	०९११३४६	आवास	गैर कृषि	२९८.६	०-९-१-२.३
२५४४	३	नयागाउँ	५	१५	३४०	०९११३४६	आवास	गैर कृषि	१०९.६	०-३-१-३.१
२५४५	३	नयागाउँ	५	१५	३४१	०९११३४६	आवास	गैर कृषि	६७९.९	०-२-०-२.२
२५४६	३	नयागाउँ	५	१५	३४२	०९११३४६	कृषि	कृषि	८२.०	०-२-२-१.२
२५४७	३	नयागाउँ	५	१५	३४३	०९११३४६	कृषि	कृषि	१७१.७	०-५-१-२.४
२५४८	३	नयागाउँ	५	१५	३४४	०९११३४६	कृषि	कृषि	४२६.७	०-१३-१-२.७
२५४९	३	नयागाउँ	५	१५	३४५	०९११३४६	कृषि	कृषि	५१७.३	१-०-१-०.३
२५५०	३	नयागाउँ	५	१५	३४६	०९११३४६	कृषि	कृषि	१११०.६	२-२-३-२.८
२५५१	३	नयागाउँ	५	१५	३४७	०९११३४६	कृषि	कृषि	२८०८.९	५-८-१-१.४
२५५२	३	नयागाउँ	५	१५	३४८	०९११३४६	आवास	गैर कृषि	१२५.२	०-३-३-३
२५५३	३	नयागाउँ	५	१५	३४८	०९११३४६	कृषि	कृषि	१०१.३	०-३-०-३
२५५४	३	नयागाउँ	५	१५	३४९	०९११३४६	कृषि	कृषि	१९१.८	०-६-०-०.५
२५५५	३	नयागाउँ	५	१५	३५०	०९११३४६	कृषि	कृषि	४७०.८	०-१४-३-०.९
२५५६	३	नयागाउँ	५	१५	३५१	०९११३४६	कृषि	कृषि	९६१.६	१-१४-०-३.९
२५५७	३	नयागाउँ	५	१५	३५२	०९११३४६	आवास	गैर कृषि	१२४१.२	२-७-०-०.६
२५५८	३	नयागाउँ	५	१५	३५३	०९११३४६	आवास	गैर कृषि	७६७.६	१-८-०-२.३
२५५९	३	नयागाउँ	५	१५	३५४	०९११३४६	आवास	गैर कृषि	७५९.७	१-७-३-२.३
२५६०	३	नयागाउँ	५	१५	३५५	०९११३४६	कृषि	कृषि	७५८.७	१-७-३-१.८
२५६१	३	नयागाउँ	५	१५	३५६	०९११३४६	कृषि	कृषि	७५४.८	१-७-२-३.८
२५६२	३	नयागाउँ	५	१५	३५७	०९११३४६	आवास	गैर कृषि	७४०.१	१-७-१-०.४
२५६३	३	नयागाउँ	५	१५	३५९	०९११३४६	आवास	गैर कृषि	५२.७	०-१-२-२.५
२५६४	३	नयागाउँ	५	१५	३५९	०९११३४६	आवास	गैर कृषि	१३२.२	०-४-०-२.५
२५६५	३	नयागाउँ	५	१५	३६०	०९११३४६	आवास	गैर कृषि	५२२.१	१-०-१-२.७
२५६६	३	नयागाउँ	५	१५	३६१	०९११३४६	आवास	गैर कृषि	१५.२	०-०-१-३.६
२५६७	३	नयागाउँ	५	१५	३६२	०९११३४६	आवास	गैर कृषि	३२०.९	०-१०-०-१.५
२५६८	३	नयागाउँ	५	१५	३६३	०९११३४६	आवास	गैर कृषि	१०८७.१	२-२-०-३
२५६९	३	नयागाउँ	५	१५	३६४	०९११३४६	व्यावसायिक	गैर कृषि	१०५८.१	२-१-१-०.४
२५७०	३	नयागाउँ	५	१५	३६४	०९११३४६	व्यावसायिक	गैर कृषि	५६१.१	१-१-२-२.३
२५७१	३	नयागाउँ	५	१५	३६४	०९११३४६	व्यावसायिक	गैर कृषि	३९७.२	०-१२-१-३.९
२५७२	३	नयागाउँ	५	१५	३६७	०९११३४६	व्यावसायिक	गैर कृषि	६१७.३	१-३-१-२.६
२५७३	३	नयागाउँ	५	१५	३६८	०९११३४६	व्यावसायिक	गैर कृषि	२३९.६	०-७-२-०.५
२५७४	३	नयागाउँ	५	१५	३७०	०९११३४६	व्यावसायिक	गैर कृषि	५४४.१	१-१-०-१.८
२५७५	३	नयागाउँ	५	१५	३७१	०९११३४६	आवास	गैर कृषि	६०९.८	१-३-०-२.८
२५७६	३	नयागाउँ	५	१५	३७३	०९११३४६	कृषि	कृषि	५०१.५	०-१५-३-०.४
२५७७	३	नयागाउँ	५	१५	३७४	०९११३४६	कृषि	कृषि	५०७.९	०-१५-३-३.६
२५७८	३	नयागाउँ	५	१५	३७५	०९११३४६	आवास	गैर कृषि	४८०.७	०-१५-०-१.९
२५७९	३	नयागाउँ	५	१५	३७६	०९११३४६	कृषि	कृषि	७०६.२	१-६-०-३.४
२५८०	३	नयागाउँ	५	१५	३७८	०९११३४६	आवास	गैर कृषि	१२०३.६	२-५-३-१.७
२५८१	३	नयागाउँ	५	१५	३७८	०९११३४६	आवास	गैर कृषि	४०२.८	०-१२-२-२.७

क्र.सं.	पालिका वडा	साविक गाविस	गाविस वडा	गाविस कोड	कित्ता नं.	ग्रिड नं.	भू-उपयोग वर्ग	कृषि/ गैर कृषि	क्षेत्रफल (वर्ग मि.)	क्षेत्रफल (रो.आ.पै.दा.)
२५८२	३	नयागाउँ	५	१५	३७९	०९११३४६	आवास	गैर कृषि	१०२५.५	२-०-१-०
२५८३	३	नयागाउँ	५	१५	३८०	०९११३४६	आवास	गैर कृषि	२५१४.९	४-१५-०-१.५
२५८४	३	नयागाउँ	५	१५	३८०	०९११३४६	आवास	गैर कृषि	६२४.१	१-३-२-२.१
२५८५	३	नयागाउँ	५	१५	८४५	०९११३४६	नदी, ताल तथा सिमसार	गैर कृषि	३१३२५.०	६१५-११-२-१.९
२५८६	३	नयागाउँ	५	१५	५१००३८	०९११३४६	कृषि	कृषि	३६५.०	०-११-१-३.७
२५८७	३	नयागाउँ	५	१५	५१०१४३	०९११३४६	व्यावसायिक	गैर कृषि	९९.६	०-३-०-२.१
२५८८	३	नयागाउँ	५	१५	५१०२१५	०९११३४६	आवास	गैर कृषि	८५०.८	१-१०-३-०.१
२५८९	३	नयागाउँ	५	१५	५२००३८	०९११३४६	कृषि	कृषि	२२.८	०-०-२-३.५
२५९०	३	नयागाउँ	५	१५	५२०१४३	०९११३४६	व्यावसायिक	गैर कृषि	२३१.४	०-७-१-०.४
२५९१	३	नयागाउँ	५	१५	९९९९९७	०९११३४६	सार्वजनिक उपयोग	गैर कृषि	६९१.४	१-५-२-३.९
२५९२	३	नयागाउँ	५	१५	९९९९९७	०९११३४५	आवास	गैर कृषि	३९२.०	०-१२-१-१.३
२५९३	३	नयागाउँ	५	१५	९९९९९८	०९११३४६	कृषि	कृषि	१०६.१	०-३-१-१.४
२५९४	३	नयागाउँ	६	१५	१	०९११३४५	सार्वजनिक उपयोग	गैर कृषि	१०३०१.२	२०-३-३-३.५
२५९५	३	नयागाउँ	६	१५	३	०९११३४५	व्यावसायिक	गैर कृषि	८३८.९	१-१०-१-२.१
२५९६	३	नयागाउँ	६	१५	४	०९११३४५	आवास	गैर कृषि	७५२.६	१-७-२-२.७
२५९७	३	नयागाउँ	६	१५	५	०९११३४५	आवास	गैर कृषि	१३३७.५	२-१०-०-१
२५९८	३	नयागाउँ	६	१५	६	०९११३४५	आवास	गैर कृषि	१३२९.७	२-९-३-१.१
२५९९	३	नयागाउँ	६	१५	११	०९११३४५	आवास	गैर कृषि	७६६.१	१-८-०-१.५
२६००	३	नयागाउँ	६	१५	१२	०९११३४५	आवास	गैर कृषि	१२७०.५	२-७-३-३.३
२६०१	३	नयागाउँ	६	१५	१५	०९११३४५	आवास	गैर कृषि	१६८२.९	३-४-३-२.८
२६०२	३	नयागाउँ	६	१५	१७	०९११३४५	आवास	गैर कृषि	४६०.२	०-१४-१-३.५
२६०३	३	नयागाउँ	६	१५	१८	०९११३४५	कृषि	कृषि	२२०५.७	४-५-१-१.९
२६०४	३	नयागाउँ	६	१५	१९	०९११३४५	कृषि	कृषि	८४५.६	१-१०-२-१.५
२६०५	३	नयागाउँ	६	१५	२०	०९११३४५	कृषि	कृषि	२२७९.५	४-७-२-३.१
२६०६	३	नयागाउँ	६	१५	२२	०९११३४५	कृषि	कृषि	२५१६.०	४-१५-०-२
२६०७	३	नयागाउँ	६	१५	२३	०९११३४५	आवास	गैर कृषि	१२७३.९	२-८-०-१
२६०८	३	नयागाउँ	६	१५	२४	०९११३४५	कृषि	कृषि	४६१.२	०-१४-२-०.१
२६०९	३	नयागाउँ	६	१५	२५	०९११३४५	कृषि	कृषि	४१५.१	०-१३-०-०.९
२६१०	३	नयागाउँ	६	१५	२६	०९११३४५	आवास	गैर कृषि	८९६.६	१-१२-०-३.२
२६११	३	नयागाउँ	६	१५	२७	०९११३४५	आवास	गैर कृषि	१४९५.६	२-१५-०-०.६
२६१२	३	नयागाउँ	६	१५	२८	०९११३४५	आवास	गैर कृषि	१०६२.८	२-१-१-२.८
२६१३	३	नयागाउँ	६	१५	३०	०९११३४५	आवास	गैर कृषि	१३०८.५	२-९-०-२.४
२६१४	३	नयागाउँ	६	१५	३१	०९११३४५	आवास	गैर कृषि	१०९६.२	२-२-१-३.६
२६१५	३	नयागाउँ	६	१५	३५	०९११३४५	आवास	गैर कृषि	१२०३.१	२-५-३-१.४
२६१६	३	नयागाउँ	६	१५	३५	०९११३४५	कृषि	कृषि	३७२.८	०-११-२-३.६
२६१७	३	नयागाउँ	६	१५	३७	०९११३४५	आवास	गैर कृषि	१२४३.२	२-७-०-१.५
२६१८	३	नयागाउँ	६	१५	३७	०९११३४६	आवास	गैर कृषि	८४६.७	१-१०-२-२
२६१९	३	नयागाउँ	६	१५	३९	०९११३४५	आवास	गैर कृषि	२०८.९	०-६-२-१.१
२६२०	३	नयागाउँ	६	१५	४०	०९११३४५	आवास	गैर कृषि	२२३.७	०-७-०-०.५
२६२१	३	नयागाउँ	६	१५	४१	०९११३४५	आवास	गैर कृषि	२६९.८	०-८-१-३.८
२६२२	३	नयागाउँ	६	१५	४२	०९११३४५	आवास	गैर कृषि	२८४.४	०-८-३-३.१
२६२३	३	नयागाउँ	६	१५	४३	०९११३४५	आवास	गैर कृषि	६५२.८	१-४-२-०.५
२६२४	३	नयागाउँ	६	१५	४४	०९११३४५	कृषि	कृषि	६४२.६	१-४-०-३.४
२६२५	३	नयागाउँ	६	१५	४५	०९११३४५	आवास	गैर कृषि	४३.५	०-१-१-१.९
२६२६	३	नयागाउँ	६	१५	४६	०९११३४५	आवास	गैर कृषि	३१.०	०-०-३-३.६
२६२७	३	नयागाउँ	६	१५	४७	०९११३४५	आवास	गैर कृषि	३८०.८	०-११-३-३.६
२६२८	३	नयागाउँ	६	१५	४८	०९११३४५	आवास	गैर कृषि	५३२.९	१-०-३-०.२

क्र.सं.	पालिका वडा	साविक गाविस	गाविस वडा	गाविस कोड	कित्ता नं.	ग्रिड नं.	भू-उपयोग वर्ग	कृषि/ गैर कृषि	क्षेत्रफल (वर्ग मि.)	क्षेत्रफल (रो.आ.पै.दा.)
२६२९	३	नयागाउँ	६	१५	४९	०९११३४५	आवास	गैर कृषि	८६३.२	१-११-०-२.४
२६३०	३	नयागाउँ	६	१५	५०	०९११३४५	आवास	गैर कृषि	३२६.५	०-१०-१-०.३
२६३१	३	नयागाउँ	६	१५	५२	०९११३४५	कृषि	कृषि	७८१.६	१-८-२-१.३
२६३२	३	नयागाउँ	६	१५	५३	०९११३४५	कृषि	कृषि	२०२७.७	३-१५-३-०.३
२६३३	३	नयागाउँ	६	१५	५४	०९११३४५	आवास	गैर कृषि	६६३.८	१-४-३-२
२६३४	३	नयागाउँ	६	१५	५६	०९११३४५	कृषि	कृषि	८५०.८	१-१०-३-०.१
२६३५	३	नयागाउँ	६	१५	५७	०९११३४५	कृषि	कृषि	१०९५.९	२-२-१-३.५
२६३६	३	नयागाउँ	६	१५	५८	०९११३४५	कृषि	कृषि	९८४.१	१-१४-३-३.२
२६३७	३	नयागाउँ	६	१५	५९	०९११३४५	कृषि	कृषि	४७४.७	०-१४-३-२.९
२६३८	३	नयागाउँ	६	१५	६०	०९११३४५	आवास	गैर कृषि	९५७.३	१-१४-०-१.७
२६३९	३	नयागाउँ	६	१५	६१	०९११३४५	आवास	गैर कृषि	९३२.३	१-१३-१-१.१
२६४०	३	नयागाउँ	६	१५	६२	०९११३४५	आवास	गैर कृषि	७१४.९	१-६-१-३.७
२६४१	३	नयागाउँ	६	१५	६३	०९११३४५	आवास	गैर कृषि	५१२.६	१-०-०-१.९
२६४२	३	नयागाउँ	६	१५	६५	०९११३४५	नदी, ताल तथा सिमसार	गैर कृषि	४६६.५	०-१४-२-२.७
२६४३	३	नयागाउँ	६	१५	६६	०९११३४५	व्यावसायिक	गैर कृषि	४८८७.८	९-९-२-३.५
२६४४	३	नयागाउँ	६	१५	६७	०९११३४५	व्यावसायिक	गैर कृषि	२२४७.७	४-६-२-३
२६४५	३	नयागाउँ	६	१५	७३	०९११३४५	व्यावसायिक	गैर कृषि	७०६.७	१-६-०-३.६
२६४६	३	नयागाउँ	६	१५	७४	०९११३४५	व्यावसायिक	गैर कृषि	६५२.७	१-४-२-०.४
२६४७	३	नयागाउँ	६	१५	७६	०९११३४५	आवास	गैर कृषि	१०५०.१	२-१-०-०.४
२६४८	३	नयागाउँ	६	१५	७७	०९११३४५	आवास	गैर कृषि	२४९७.७	४-१४-२-०.८
२६४९	३	नयागाउँ	६	१५	७८	०९११३४५	आवास	गैर कृषि	१३९४.५	२-११-३-१.७
२६५०	३	नयागाउँ	६	१५	७९	०९११३४५	आवास	गैर कृषि	४२७.५	०-१३-१-३.१
२६५१	३	नयागाउँ	६	१५	८०	०९११३४५	आवास	गैर कृषि	१००२.३	१-१५-२-०.३
२६५२	३	नयागाउँ	६	१५	८२	०९११३४५	आवास	गैर कृषि	२०२८.४	३-१५-३-०.७
२६५३	३	नयागाउँ	६	१५	८३	०९११३४५	आवास	गैर कृषि	२२७७.६	४-७-२-२.१
२६५४	३	नयागाउँ	६	१५	८६	०९११३४५	कृषि	कृषि	९०१.९	१-१२-१-१.९
२६५५	३	नयागाउँ	६	१५	९०	०९११३४५	कृषि	कृषि	६६४.०	१-४-३-२.१
२६५६	३	नयागाउँ	६	१५	९१	०९११३४५	कृषि	कृषि	१४१०.३	२-१२-१-१.७
२६५७	३	नयागाउँ	६	१५	९२	०९११३४५	कृषि	कृषि	४७९.२	०-१५-०-१.१
२६५८	३	नयागाउँ	६	१५	९३	०९११३४५	कृषि	कृषि	८९२.७	१-१२-०-१.२
२६५९	३	नयागाउँ	६	१५	९५	०९११३४५	कृषि	कृषि	१३९८.०	२-११-३-३.५
२६६०	३	नयागाउँ	६	१५	९७	०९११३४५	कृषि	कृषि	७९७.६	१-९-०-१.४
२६६१	३	नयागाउँ	६	१५	९८	०९११३४५	कृषि	कृषि	८७४.१	१-११-१-३.९
२६६२	३	नयागाउँ	६	१५	९९	०९११३४५	कृषि	कृषि	१९८१.०	३-१४-१-०.८
२६६३	३	नयागाउँ	६	१५	९९	०९११३४६	कृषि	कृषि	१०६२.७	२-१-१-२.८
२६६४	३	नयागाउँ	६	१५	१००	०९११३४५	कृषि	कृषि	३७३.०	०-११-२-३.७
२६६५	३	नयागाउँ	६	१५	१०१	०९११३४५	कृषि	कृषि	१३१०.५	२-९-०-३.५
२६६६	३	नयागाउँ	६	१५	१०२	०९११३४५	कृषि	कृषि	५८७.५	१-२-१-३.६
२६६७	३	नयागाउँ	६	१५	१०३	०९११३४५	कृषि	कृषि	४१२.०	०-१२-३-३.३
२६६८	३	नयागाउँ	६	१५	१०४	०९११३४५	कृषि	कृषि	६६१.२	१-४-३-०.७
२६६९	३	नयागाउँ	६	१५	१०५	०९११३४५	कृषि	कृषि	१०३३.२	२-०-१-३.९
२६७०	३	नयागाउँ	६	१५	१०६	०९११३४५	आवास	गैर कृषि	१४९१.८	२-१४-३-२.७
२६७१	३	नयागाउँ	६	१५	१०८	०९११३४५	कृषि	कृषि	२४१२.१	४-११-३-१.७
२६७२	३	नयागाउँ	६	१५	१०९	०९११३४५	कृषि	कृषि	१४७३.८	२-१४-१-१.६
२६७३	३	नयागाउँ	६	१५	११०	०९११३४५	सांस्कृतिक तथा पुरातात्विक	गैर कृषि	११२.४	०-३-२-०.६
२६७४	३	नयागाउँ	६	१५	१११	०९११३४५	कृषि	कृषि	९३६.२	१-१३-१-३.१
२६७५	३	नयागाउँ	६	१५	११२	०९११३४५	कृषि	कृषि	९४७.९	१-१३-३-१

क्र.सं.	पालिका वडा	साविक गाविस	गाविस वडा	गाविस कोड	कित्ता नं.	ग्रिड नं.	भू-उपयोग वर्ग	कृषि/ गैर कृषि	क्षेत्रफल (वर्ग मि.)	क्षेत्रफल (रो.आ.पै.दा.)
२६७६	३	नयागाउँ	६	१५	११३	०९११३४५	कृषि	कृषि	६००.४	१-२-३-२.१
२६७७	३	नयागाउँ	६	१५	११४	०९११३४५	आवास	गैर कृषि	५४२.१	१-१-०-०.८
२६७८	३	नयागाउँ	६	१५	११५	०९११३४५	कृषि	कृषि	११६३.१	२-४-२-१.३
२६७९	३	नयागाउँ	६	१५	११६	०९११३४५	कृषि	कृषि	२६१७.७	५-२-१-१.२
२६८०	३	नयागाउँ	६	१५	११७	०९११३४५	कृषि	कृषि	९१०.३	१-१२-२-२.१
२६८१	३	नयागाउँ	६	१५	११८	०९११३४५	आवास	गैर कृषि	११९६.४	२-५-२-२
२६८२	३	नयागाउँ	६	१५	१२१	०९११३४५	सार्वजनिक उपयोग	गैर कृषि	२६५०.३	५-३-१-१.६
२६८३	३	नयागाउँ	६	१५	१२२	०९११३४५	नदी, ताल तथा सिमसार	गैर कृषि	१२१८५.९	२३-१५-०-३.९
२६८४	३	नयागाउँ	६	१५	१२२	०९११३४६	नदी, ताल तथा सिमसार	गैर कृषि	७२०.९	१-६-२-२.७
२६८५	३	नयागाउँ	६	१५	१२३	०९११३४६	सार्वजनिक उपयोग	गैर कृषि	१०४४.४	२-०-३-१.५
२६८६	३	नयागाउँ	६	१५	१२३	०९११३४५	सार्वजनिक उपयोग	गैर कृषि	४२३३.७	८-५-०-२.४
२६८७	३	नयागाउँ	६	१५	१२५	०९११३४५	व्यावसायिक	गैर कृषि	५३०.६	१-०-२-३
२६८८	३	नयागाउँ	६	१५	१२६	०९११३४५	व्यावसायिक	गैर कृषि	९३६.३	१-१३-१-३.२
२६८९	३	नयागाउँ	६	१५	१२७	०९११३४५	व्यावसायिक	गैर कृषि	१६९.७	०-५-१-१.४
२६९०	३	नयागाउँ	६	१५	१२८	०९११३४५	सार्वजनिक उपयोग	गैर कृषि	१३३५.९	२-१०-०-०.२
२६९१	३	नयागाउँ	६	१५	१२९	०९११३४५	व्यावसायिक	गैर कृषि	१६४.१	०-५-०-२.६
२६९२	३	नयागाउँ	६	१५	१३०	०९११३४५	व्यावसायिक	गैर कृषि	५२०.२	१-०-१-१.८
२६९३	३	नयागाउँ	६	१५	१३१	०९११३४५	सार्वजनिक उपयोग	गैर कृषि	८७१.७	१-११-१-२.६
२६९४	३	नयागाउँ	६	१५	१३२	०९११३४५	सार्वजनिक उपयोग	गैर कृषि	९१७९.४	१८-०-२-३
२६९५	३	नयागाउँ	६	१५	१३२	०९११३४६	सार्वजनिक उपयोग	गैर कृषि	९१६९.२	१८-०-१-१.९
२६९६	३	नयागाउँ	६	१५	१३३	०९११३४५	कृषि	कृषि	२४६५.३	४-१३-२-०.५
२६९७	३	नयागाउँ	६	१५	१३७	०९११३४५	कृषि	कृषि	२३१६.९	४-८-३-१.८
२६९८	३	नयागाउँ	६	१५	१३९	०९११३४५	कृषि	कृषि	२२८९.५	४-८-०-०.१
२६९९	३	नयागाउँ	६	१५	१४१	०९११३४४	वन	गैर कृषि	११४३५२.७	२२४-१२-१-१.७
२७००	३	नयागाउँ	६	१५	१४१	०९११३४५	वन	गैर कृषि	३१४९२३.०	६१९-०-०-३.७
२७०१	३	नयागाउँ	६	१५	१४१	०९११३८४	वन	गैर कृषि	१६२१२५.०	३१८-१०-३-०.५
२७०२	३	नयागाउँ	६	१५	१४१	०९११३८५	वन	गैर कृषि	११०६०.३	२१-११-३-१.५
२७०३	३	नयागाउँ	६	१५	१४२	०९११३४५	नदी, ताल तथा सिमसार	गैर कृषि	२४४३९.७	४८-०-२-१.९
२७०४	३	नयागाउँ	६	१५	१४२	०९११३८४	नदी, ताल तथा सिमसार	गैर कृषि	२८७६१.८	५६-८-२-०.८
२७०५	३	नयागाउँ	६	१५	१४२	०९११३८५	नदी, ताल तथा सिमसार	गैर कृषि	१४५४८.२	२८-९-२-०.६
२७०६	३	नयागाउँ	६	१५	१४३	०९११३४५	कृषि	कृषि	९९३.७	१-१५-१-०
२७०७	३	नयागाउँ	६	१५	१४४	०९११३४५	कृषि	कृषि	९१४.०	१-१२-२-३.९
२७०८	३	नयागाउँ	६	१५	१४५	०९११३४५	वन	गैर कृषि	९३७९३.२	१८४-५-३-०.३
२७०९	३	नयागाउँ	६	१५	१४५	०९११३८५	वन	गैर कृषि	८८२२८.१	१७३-६-२-३.९
२७१०	३	नयागाउँ	६	१५	१४६	०९११३४५	आवास	गैर कृषि	११०९.९	२-२-३-२.५
२७११	३	नयागाउँ	६	१५	१४८	०९११३४५	आवास	गैर कृषि	८३५.०	१-१०-१-०.२
२७१२	३	नयागाउँ	६	१५	१४९	०९११३४५	कृषि	कृषि	३४९५.७	६-१३-३-३
२७१३	३	नयागाउँ	६	१५	१४९	०९११३८५	कृषि	कृषि	६९३.१	१-५-३-०.७
२७१४	३	नयागाउँ	६	१५	१५२	०९११३४५	कृषि	कृषि	३६४८.७	७-२-२-४
२७१५	३	नयागाउँ	६	१५	१५३	०९११३४५	वन	गैर कृषि	२९०३९.९	५७-१-१-०.७
२७१६	३	नयागाउँ	६	१५	१५३	०९११३४६	वन	गैर कृषि	१२४६३.७	२४-७-३-३.६
२७१७	३	नयागाउँ	६	१५	१५४	०९११३४५	कृषि	कृषि	१११५३.४	२१-१४-३-०.४
२७१८	३	नयागाउँ	६	१५	१५४	०९११३४६	वन	गैर कृषि	२०२६९.६	३९-१३-१-३.५
२७१९	३	नयागाउँ	६	१५	१५४	०९११३८६	कृषि	कृषि	११२२७.४	२२-१-०-१.६
२७२०	३	नयागाउँ	६	१५	१५४	०९११३८५	कृषि	कृषि	६०३.५	१-२-३-३.७
२७२१	३	नयागाउँ	६	१५	१५५	०९११३४५	आवास	गैर कृषि	२९.८	०-०-३-३
२७२२	३	नयागाउँ	६	१५	१५५	०९११३४६	आवास	गैर कृषि	५०८.९	१-०-०-०.१

क्र.सं.	पालिका वडा	साविक गाविस	गाविस वडा	गाविस कोड	कित्ता नं.	ग्रिड नं.	भू-उपयोग वर्ग	कृषि/ गैर कृषि	क्षेत्रफल (वर्ग मि.)	क्षेत्रफल (रो.आ.पै.दा.)
२७२३	३	नयागाउँ	६	१५	१५६	०९११३४५	आवास	गैर कृषि	७०१.२	१-६-०-०.८
२७२४	३	नयागाउँ	६	१५	१५७	०९११३४५	आवास	गैर कृषि	५५९.५	१-१-२-१.५
२७२५	३	नयागाउँ	६	१५	१५७	०९११३४६	आवास	गैर कृषि	२५९.३	०-८-०-२.५
२७२६	३	नयागाउँ	६	१५	१५८	०९११३४५	आवास	गैर कृषि	१३४०.०	२-१०-०-२.३
२७२७	३	नयागाउँ	६	१५	१५८	०९११३४६	आवास	गैर कृषि	१४३३.८	२-१३-०-१.५
२७२८	३	नयागाउँ	६	१५	१५८	०९११३८५	आवास	गैर कृषि	१४२८.८	२-१२-३-३
२७२९	३	नयागाउँ	६	१५	१५९	०९११३४५	आवास	गैर कृषि	१९.३	०-०-२-१.७
२७३०	३	नयागाउँ	६	१५	१५९	०९११३८५	आवास	गैर कृषि	८६.१	०-२-२-३.३
२७३१	३	नयागाउँ	६	१५	१५९	०९११३८६	आवास	गैर कृषि	१०९.७	०-३-१-३.२
२७३२	३	नयागाउँ	६	१५	१६०	०९११३४६	आवास	गैर कृषि	३२८.५	०-१०-१-१.३
२७३३	३	नयागाउँ	६	१५	१६०	०९११३८६	आवास	गैर कृषि	६३४.८	१-३-३-३.४
२७३४	३	नयागाउँ	६	१५	१६०	०९११३८५	आवास	गैर कृषि	१००१.५	१-१५-१-३.९
२७३५	३	नयागाउँ	६	१५	१६१	०९११३८५	आवास	गैर कृषि	३२०.७	०-१०-०-१.४
२७३६	३	नयागाउँ	६	१५	१६२	०९११३८६	आवास	गैर कृषि	२७.८	०-०-३-२
२७३७	३	नयागाउँ	६	१५	१६२	०९११३८५	आवास	गैर कृषि	३९९.१	०-१२-२-०.८
२७३८	३	नयागाउँ	६	१५	१६३	०९११३८५	आवास	गैर कृषि	२४.६	०-०-३-०.४
२७३९	३	नयागाउँ	६	१५	१६३	०९११३८६	आवास	गैर कृषि	१२७७.१	२-८-०-२.७
२७४०	३	नयागाउँ	६	१५	१६७	०९११३४६	आवास	गैर कृषि	२१२६.०	४-२-३-१.८
२७४१	३	नयागाउँ	६	१५	१६९	०९११३४६	आवास	गैर कृषि	१०१२.७	१-१५-३-१.६
२७४२	३	नयागाउँ	६	१५	१६९	०९११३४६	कृषि	कृषि	८०९१.१	१५-१४-१-३.४
२७४३	३	नयागाउँ	६	१५	१७०	०९११३४६	कृषि	कृषि	५२२.६	१-०-१-३
२७४४	३	नयागाउँ	६	१५	१७१	०९११३४६	कृषि	कृषि	५२६.७	१-०-२-१.१
२७४५	३	नयागाउँ	६	१५	१७१	०९११३८६	आवास	गैर कृषि	६७.४	०-२-०-१.९
२७४६	३	नयागाउँ	६	१५	१७४	०९११३४६	सार्वजनिक उपयोग	गैर कृषि	७५३.८	१-७-२-३.३
२७४७	३	नयागाउँ	६	१५	१७५	०९११३४६	आवास	गैर कृषि	१४३७.५	२-१३-०-३.४
२७४८	३	नयागाउँ	६	१५	१७६	०९११३४६	आवास	गैर कृषि	८९३.८	१-१२-०-१.८
२७४९	३	नयागाउँ	६	१५	१७७	०९११३४६	आवास	गैर कृषि	१६१४.८	३-२-३-०.५
२७५०	३	नयागाउँ	६	१५	१७८	०९११३४६	आवास	गैर कृषि	१५०६.७	२-१५-१-२.२
२७५१	३	नयागाउँ	६	१५	१७९	०९११३४६	आवास	गैर कृषि	१५४५.८	३-०-२-१.९
२७५२	३	नयागाउँ	६	१५	१७९	०९११३८६	आवास	गैर कृषि	४०६.६	०-१२-३-०.६
२७५३	३	नयागाउँ	६	१५	१८०	०९११३४६	आवास	गैर कृषि	२०४५.३	४-०-१-१.२
२७५४	३	नयागाउँ	६	१५	१८१	०९११३४६	आवास	गैर कृषि	१२५६.७	२-७-२-०.४
२७५५	३	नयागाउँ	६	१५	१८२	०९११३४६	आवास	गैर कृषि	१६७७.३	३-४-२-४
२७५६	३	नयागाउँ	६	१५	१८२	०९११३८६	आवास	गैर कृषि	५३०.३	१-०-२-२.९
२७५७	३	नयागाउँ	६	१५	१८३	०९११३८६	आवास	गैर कृषि	२२४.६	०-७-०-१
२७५८	३	नयागाउँ	६	१५	१८४	०९११३४६	आवास	गैर कृषि	९९७.५	१-१५-१-१.९
२७५९	३	नयागाउँ	६	१५	१८४	०९११३८६	आवास	गैर कृषि	११४०.५	२-३-३-१.९
२७६०	३	नयागाउँ	६	१५	१८५	०९११३८६	आवास	गैर कृषि	२६३७.६	५-२-३-३.२
२७६१	३	नयागाउँ	६	१५	१८५	०९११३४६	आवास	गैर कृषि	१०६.९	०-३-१-१.८
२७६२	३	नयागाउँ	६	१५	१९०	०९११३४६	आवास	गैर कृषि	८५३.०	१-१०-३-१.२
२७६३	३	नयागाउँ	६	१५	१९१	०९११३४६	आवास	गैर कृषि	४५९.२	०-१४-१-३.१
२७६४	३	नयागाउँ	६	१५	१९२	०९११३४६	आवास	गैर कृषि	४६३.४	०-१४-२-१.२
२७६५	३	नयागाउँ	६	१५	१९४	०९११३४६	आवास	गैर कृषि	७२२.०	१-६-२-३.३
२७६६	३	नयागाउँ	६	१५	१९५	०९११३४६	आवास	गैर कृषि	४३२.९	०-१३-२-१.८
२७६७	३	नयागाउँ	६	१५	१९६	०९११३४६	आवास	गैर कृषि	५५५.५	१-१-१-३.५
२७६८	३	नयागाउँ	६	१५	१९७	०९११३४६	आवास	गैर कृषि	१५२६.०	२-१५-३-३.९
२७६९	३	नयागाउँ	६	१५	१९९	०९११३४६	आवास	गैर कृषि	१७४.८	०-५-१-४

क्र.सं.	पालिका वडा	साविक गाविस	गाविस वडा	गाविस कोड	कित्ता नं.	ग्रिड नं.	भू-उपयोग वर्ग	कृषि/ गैर कृषि	क्षेत्रफल (वर्ग मि.)	क्षेत्रफल (रो.आ.पै.दा.)
२७७०	३	नयागाउँ	६	१५	२००	०९११३४६	आवास	गैर कृषि	१८६.१	०-५-३-१.७
२७७१	३	नयागाउँ	६	१५	२०१	०९११३४६	आवास	गैर कृषि	८११.७	१-९-२-०.४
२७७२	३	नयागाउँ	६	१५	२०३	०९११३४६	व्यावसायिक	गैर कृषि	५७१.३	१-१-३-३.५
२७७३	३	नयागाउँ	६	१५	२०४	०९११३४६	व्यावसायिक	गैर कृषि	२४२६.६	४-१२-१-१.१
२७७४	३	नयागाउँ	६	१५	२०५	०९११३४६	व्यावसायिक	गैर कृषि	१६९.७	०-५-१-१.४
२७७५	३	नयागाउँ	६	१५	२०६	०९११३४६	व्यावसायिक	गैर कृषि	१२५३.९	२-७-१-२.९
२७७६	३	नयागाउँ	६	१५	२०७	०९११३४६	व्यावसायिक	गैर कृषि	३९७.७	०-१२-२-०.१
२७७७	३	नयागाउँ	६	१५	२०८	०९११३४६	व्यावसायिक	गैर कृषि	५२०.२	१-०-१-१.७
२७७८	३	नयागाउँ	६	१५	२०९	०९११३४६	व्यावसायिक	गैर कृषि	७८०.२	१-८-२-०.६
२७७९	३	नयागाउँ	६	१५	२१०	०९११३४६	व्यावसायिक	गैर कृषि	८९७.७	१-१२-०-३.७
२७८०	३	नयागाउँ	६	१५	२११	०९११३४६	व्यावसायिक	गैर कृषि	१३९२.१	२-११-३-०.५
२७८१	३	नयागाउँ	६	१५	२१२	०९११३४६	व्यावसायिक	गैर कृषि	३३.७	०-१-०-१
२७८२	३	नयागाउँ	६	१५	२१३	०९११३४६	व्यावसायिक	गैर कृषि	६९७.०	१-५-३-२.७
२७८३	३	नयागाउँ	६	१५	२१४	०९११३४६	व्यावसायिक	गैर कृषि	६९९.३	१-५-३-३.९
२७८४	३	नयागाउँ	६	१५	२१५	०९११३४६	व्यावसायिक	गैर कृषि	१६८.१	०-५-१-०.६
२७८५	३	नयागाउँ	६	१५	२१६	०९११३४६	व्यावसायिक	गैर कृषि	२११.३	०-६-२-२.३
२७८६	३	नयागाउँ	६	१५	२१८	०९११३४६	व्यावसायिक	गैर कृषि	२१८.९	०-६-३-२.१
२७८७	३	नयागाउँ	६	१५	२१९	०९११३४६	व्यावसायिक	गैर कृषि	२०८०.८	४-१-१-३
२७८८	३	नयागाउँ	६	१५	२२१	०९११३४६	व्यावसायिक	गैर कृषि	१०५१.९	२-१-०-१.३
२७८९	३	नयागाउँ	६	१५	२२३	०९११३४६	व्यावसायिक	गैर कृषि	११२९.५	२-३-२-०.३
२७९०	३	नयागाउँ	६	१५	२२४	०९११३४६	व्यावसायिक	गैर कृषि	२३९१.३	४-११-०-३.३
२७९१	३	नयागाउँ	६	१५	२२५	०९११३४६	व्यावसायिक	गैर कृषि	७२०.९	१-६-२-२.८
२७९२	३	नयागाउँ	६	१५	२२६	०९११३४६	व्यावसायिक	गैर कृषि	७६५.७	१-८-०-१.३
२७९३	३	नयागाउँ	६	१५	२२८	०९११३८६	आवास	गैर कृषि	१३.५	०-०-१-२.८
२७९४	३	नयागाउँ	६	१५	२३०	०९११३४६	व्यावसायिक	गैर कृषि	७४०.४	१-७-१-०.६
२७९५	३	नयागाउँ	६	१५	२३०	०९११३८६	व्यावसायिक	गैर कृषि	१३४६.४	२-१०-१-१.५
२७९६	३	नयागाउँ	६	१५	२३१	०९११३४६	व्यावसायिक	गैर कृषि	३०६.२	०-९-२-२.१
२७९७	३	नयागाउँ	६	१५	२३१	०९११३८६	व्यावसायिक	गैर कृषि	३६७.५	०-११-२-०.९
२७९८	३	नयागाउँ	६	१५	२३२	०९११३८६	कृषि	कृषि	२५६१.१	५-०-२-०.७
२७९९	३	नयागाउँ	६	१५	२३३	०९११३८६	कृषि	कृषि	२०८६.०	४-१-२-१.७
२८००	३	नयागाउँ	६	१५	२३४	०९११३८६	कृषि	कृषि	११८९.८	२-५-१-२.७
२८०१	३	नयागाउँ	६	१५	२३७	०९११३८६	आवास	गैर कृषि	२०३०.८	३-१५-३-१.९
२८०२	३	नयागाउँ	६	१५	२३८	०९११३८६	आवास	गैर कृषि	२७०.१	०-८-१-३.९
२८०३	३	नयागाउँ	६	१५	२३९	०९११३८६	आवास	गैर कृषि	९५.२	०-२-३-३.९
२८०४	३	नयागाउँ	६	१५	२४०	०९११३८६	आवास	गैर कृषि	९३८.९	१-१३-२-०.४
२८०५	३	नयागाउँ	६	१५	२४२	०९११३८६	आवास	गैर कृषि	३५९.९	०-११-१-१.१
२८०६	३	नयागाउँ	६	१५	२४३	०९११३८६	आवास	गैर कृषि	१३१७.८	२-९-१-३.१
२८०७	३	नयागाउँ	६	१५	२४५	०९११३८६	आवास	गैर कृषि	१३५८.४	२-१०-२-३.६
२८०८	३	नयागाउँ	६	१५	२५२	०९११३८६	व्यावसायिक	गैर कृषि	५२५७.२	१०-५-१-१.४
२८०९	३	नयागाउँ	६	१५	२५३	०९११३८६	व्यावसायिक	गैर कृषि	८४७.४	१-१०-२-२.४
२८१०	३	नयागाउँ	६	१५	२५४	०९११३८६	व्यावसायिक	गैर कृषि	४५२.९	०-१४-०-३.९
२८११	३	नयागाउँ	६	१५	२५५	०९११३८६	व्यावसायिक	गैर कृषि	५२१.३	१-०-१-२.३
२८१२	३	नयागाउँ	६	१५	२५७	०९११३८६	नदी, ताल तथा सिमसार	गैर कृषि	२५८६१.५	५०-१३-१-१.४
२८१३	३	नयागाउँ	६	१५	२५८	०९११३८४	कृषि	कृषि	१२२४.२	२-६-२-०
२८१४	३	नयागाउँ	६	१५	२६०	०९११३४५	कृषि	कृषि	७६०.३	१-७-३-२.६
२८१५	३	नयागाउँ	६	१५	२६१	०९११३४५	आवास	गैर कृषि	२०२.७	०-६-१-२
२८१६	३	नयागाउँ	६	१५	२६५	०९११३४५	कृषि	कृषि	१३००.८	२-८-३-२.५

क्र.सं.	पालिका वडा	साविक गाविस	गाविस वडा	गाविस कोड	कित्ता नं.	ग्रिड नं.	भू-उपयोग वर्ग	कृषि/ गैर कृषि	क्षेत्रफल (वर्ग मि.)	क्षेत्रफल (रो.आ.पै.दा.)
२८१७	३	नयागाउँ	६	१५	२६७	०९११३४५	कृषि	कृषि	८६९.१	१-११-१-१.३
२८१८	३	नयागाउँ	६	१५	२६८	०९११३४५	कृषि	कृषि	८५२.१	१-१०-३-०.८
२८१९	३	नयागाउँ	६	१५	२६९	०९११३४५	कृषि	कृषि	४७७२.३	९-६-०-१.४
२८२०	३	नयागाउँ	६	१५	२७०	०९११३४५	कृषि	कृषि	४८४२.३	९-८-१-०.६
२८२१	३	नयागाउँ	६	१५	२७३	०९११३४५	व्यावसायिक	गैर कृषि	१४८.५	०-४-२-२.७
२८२२	३	नयागाउँ	६	१५	२७५	०९११३४५	कृषि	कृषि	९५८.४	१-१४-०-२.३
२८२३	३	नयागाउँ	६	१५	२७६	०९११३४५	कृषि	कृषि	८५५.३	१-१०-३-२.४
२८२४	३	नयागाउँ	६	१५	२७८	०९११३४५	व्यावसायिक	गैर कृषि	७१६.६	१-६-२-०.६
२८२५	३	नयागाउँ	६	१५	२७९	०९११३८६	आवास	गैर कृषि	७०२.०	१-६-०-१.२
२८२६	३	नयागाउँ	६	१५	२८०	०९११३८६	आवास	गैर कृषि	११०७.४	२-२-३-१.२
२८२७	३	नयागाउँ	६	१५	२८१	०९११३४५	आवास	गैर कृषि	१०९९.६	२-२-२-१.३
२८२८	३	नयागाउँ	६	१५	२८२	०९११३४५	आवास	गैर कृषि	१०३४.०	२-०-२-०.३
२८२९	३	नयागाउँ	६	१५	२८३	०९११३४५	आवास	गैर कृषि	९८९.३	१-१५-०-१.८
२८३०	३	नयागाउँ	६	१५	२८४	०९११३४५	आवास	गैर कृषि	९८३.६	१-१४-३-२.९
२८३१	३	नयागाउँ	६	१५	२८५	०९११३४५	कृषि	कृषि	५०४.५	०-१५-३-१.९
२८३२	३	नयागाउँ	६	१५	२८६	०९११३४५	कृषि	कृषि	४९२.०	०-१५-१-३.६
२८३३	३	नयागाउँ	६	१५	२८७	०९११३४५	कृषि	कृषि	६६२.७	१-४-३-१.५
२८३४	३	नयागाउँ	६	१५	२८८	०९११३४५	कृषि	कृषि	३२७.६	०-१०-१-०.८
२८३५	३	नयागाउँ	६	१५	२८९	०९११३४५	कृषि	कृषि	३०६.५	०-९-२-२.३
२८३६	३	नयागाउँ	६	१५	२९०	०९११३४५	कृषि	कृषि	३२४.९	०-१०-०-३.५
२८३७	३	नयागाउँ	६	१५	२९२	०९११३४६	आवास	गैर कृषि	१३९.४	०-४-१-२.२
२८३८	३	नयागाउँ	६	१५	२९३	०९११३४६	कृषि	कृषि	१७४.८	०-५-१-४
२८३९	३	नयागाउँ	६	१५	२९३	०९११३४५	आवास	गैर कृषि	५८३.२	१-२-१-१.५
२८४०	३	नयागाउँ	६	१५	२९५	०९११३४५	व्यावसायिक	गैर कृषि	२३६.३	०-७-१-२.९
२८४१	३	नयागाउँ	६	१५	२९७	०९११३८६	आवास	गैर कृषि	५६८.५	१-१-३-२.१
२८४२	३	नयागाउँ	६	१५	२९८	०९११३८६	आवास	गैर कृषि	५६५.०	१-१-३-०.३
२८४३	३	नयागाउँ	६	१५	३००	०९११३४५	कृषि	कृषि	६४८.३	१-४-१-२.२
२८४४	३	नयागाउँ	६	१५	३०१	०९११३४५	कृषि	कृषि	७४०.५	१-७-१-०.६
२८४५	३	नयागाउँ	६	१५	३०२	०९११३४५	कृषि	कृषि	७१३.७	१-६-१-३.१
२८४६	३	नयागाउँ	६	१५	३०३	०९११३४५	कृषि	कृषि	५५०.६	१-१-१-१.१
२८४७	३	नयागाउँ	६	१५	३०४	०९११३४५	कृषि	कृषि	१०७३.६	२-१-३-०.२
२८४८	३	नयागाउँ	६	१५	३०५	०९११३४५	कृषि	कृषि	१०८६.८	२-२-०-२.९
२८४९	३	नयागाउँ	६	१५	३०६	०९११३४५	कृषि	कृषि	१०८३.७	२-२-०-१.३
२८५०	३	नयागाउँ	६	१५	३०७	०९११३४५	कृषि	कृषि	११३५.९	२-३-२-३.६
२८५१	३	नयागाउँ	६	१५	३०८	०९११३४५	कृषि	कृषि	१०१२.७	१-१५-३-१.६
२८५२	३	नयागाउँ	६	१५	३०९	०९११३४५	कृषि	कृषि	९५४.६	१-१४-०-०.३
२८५३	३	नयागाउँ	६	१५	३१०	०९११३४५	कृषि	कृषि	८२०.४	१-९-३-०.८
२८५४	३	नयागाउँ	६	१५	३११	०९११३४५	कृषि	कृषि	९१८.३	१-१२-३-२.१
२८५५	३	नयागाउँ	६	१५	३१२	०९११३४६	व्यावसायिक	गैर कृषि	४८४.३	०-१५-०-३.७
२८५६	३	नयागाउँ	६	१५	३१४	०९११३४५	आवास	गैर कृषि	७२५.४	१-६-३-१
२८५७	३	नयागाउँ	६	१५	३१५	०९११३४५	आवास	गैर कृषि	६९६.९	१-५-३-२.७
२८५८	३	नयागाउँ	६	१५	३१६	०९११३४६	आवास	गैर कृषि	२३९३.६	४-११-१-०.५
२८५९	३	नयागाउँ	६	१५	३१७	०९११३४६	आवास	गैर कृषि	१२९०.२	२-८-२-१.२
२८६०	३	नयागाउँ	६	१५	३१७	०९११३८६	आवास	गैर कृषि	११८२.१	२-५-०-२.९
२८६१	३	नयागाउँ	६	१५	३१९	०९११३४६	आवास	गैर कृषि	८४६.४	१-१०-२-१.९
२८६२	३	नयागाउँ	६	१५	३२०	०९११३४६	आवास	गैर कृषि	१०२५.०	२-०-०-३.८
२८६३	३	नयागाउँ	६	१५	३२०	०९११३४६	आवास	गैर कृषि	५४९.३	१-१-१-०.४

क्र.सं.	पालिका वडा	साविक गाविस	गाविस वडा	गाविस कोड	कित्ता नं.	ग्रिड नं.	भू-उपयोग वर्ग	कृषि/ गैर कृषि	क्षेत्रफल (वर्ग मि.)	क्षेत्रफल (रो.आ.पै.दा.)
२८६४	३	नयागाउँ	६	१५	३२०	०९११३८६	आवास	गैर कृषि	३३१.१	०-१०-१-२.६
२८६५	३	नयागाउँ	६	१५	३२१	०९११३८६	आवास	गैर कृषि	१४९७.६	२-१५-०-१.६
२८६६	३	नयागाउँ	६	१५	३२१	०९११३४६	आवास	गैर कृषि	१२५.२	०-३-३-३
२८६७	३	नयागाउँ	६	१५	३२१	०९११३८६	आवास	गैर कृषि	२१३.९	०-६-२-३.६
२८६८	३	नयागाउँ	६	१५	३२२	०९११३४६	आवास	गैर कृषि	४२६.०	०-१३-१-२.४
२८६९	३	नयागाउँ	६	१५	३२३	०९११३४६	आवास	गैर कृषि	४६२.८	०-१४-२-०.९
२८७०	३	नयागाउँ	६	१५	३२६	०९११३४६	व्यावसायिक	गैर कृषि	७६३.९	१-८-०-०.४
२८७१	३	नयागाउँ	६	१५	३२७	०९११३४६	व्यावसायिक	गैर कृषि	२८४८.५	५-९-२-१.३
२८७२	३	नयागाउँ	६	१५	३२९	०९११३४६	आवास	गैर कृषि	९५२.४	१-१३-३-३.३
२८७३	३	नयागाउँ	६	१५	३२९	०९११३८६	आवास	गैर कृषि	२४३.१	०-७-२-२.३
२८७४	३	नयागाउँ	६	१५	३३०	०९११३८६	आवास	गैर कृषि	५५२.३	१-१-१-१.९
२८७५	३	नयागाउँ	६	१५	३३१	०९११३८६	आवास	गैर कृषि	३१६६.२	६-३-२-१.२
२८७६	३	नयागाउँ	६	१५	३३१	०९११३४६	आवास	गैर कृषि	८७६.०	१-११-२-०.८
२८७७	३	नयागाउँ	६	१५	३३३	०९११३४५	व्यावसायिक	गैर कृषि	८९०.१	१-११-३-३.९
२८७८	३	नयागाउँ	६	१५	३३४	०९११३४५	व्यावसायिक	गैर कृषि	८१९.०	१-९-३-०.१
२८७९	३	नयागाउँ	६	१५	३३५	०९११३८६	आवास	गैर कृषि	३३२.१	०-१०-१-३.१
२८८०	३	नयागाउँ	६	१५	३३६	०९११३८६	आवास	गैर कृषि	३१९.०	०-१०-०-०.५
२८८१	३	नयागाउँ	६	१५	३३७	०९११३४५	व्यावसायिक	गैर कृषि	१६८.४	०-५-१-०.७
२८८२	३	नयागाउँ	६	१५	३३८	०९११३४५	व्यावसायिक	गैर कृषि	६२१.०	१-३-२-०.५
२८८३	३	नयागाउँ	६	१५	३३९	०९११३४५	व्यावसायिक	गैर कृषि	१६३७.४	३-३-१-३.९
२८८४	३	नयागाउँ	६	१५	३४०	०९११३४५	व्यावसायिक	गैर कृषि	१४८.५	०-४-२-२.७
२८८५	३	नयागाउँ	६	१५	३४१	०९११३८६	आवास	गैर कृषि	१८९.२	०-५-३-३.२
२८८६	३	नयागाउँ	६	१५	३४२	०९११३८६	आवास	गैर कृषि	२६५९.३	५-३-२-२.१
२८८७	३	नयागाउँ	६	१५	३४२	०९११३८६	कृषि	कृषि	७१६.१	१-६-२-०.३
२८८८	३	नयागाउँ	६	१५	३४३	०९११३४६	व्यावसायिक	गैर कृषि	५४२.३	१-१-०-०.९
२८८९	३	नयागाउँ	६	१५	३४४	०९११३४६	व्यावसायिक	गैर कृषि	५३१.१	१-०-२-३.२
२८९०	३	नयागाउँ	६	१५	३४५	०९११३८६	व्यावसायिक	गैर कृषि	२०३.२	०-६-१-२.२
२८९१	३	नयागाउँ	६	१५	३४७	०९११३४५	कृषि	कृषि	१८०.०	०-५-२-२.६
२८९२	३	नयागाउँ	६	१५	३४८	०९११३४५	कृषि	कृषि	१९६.५	०-६-०-२.९
२८९३	३	नयागाउँ	६	१५	३५०	०९११३४५	व्यावसायिक	गैर कृषि	५५७.०	१-१-२-०.३
२८९४	३	नयागाउँ	६	१५	३५१	०९११३४५	व्यावसायिक	गैर कृषि	९६.५	०-३-०-०.६
२८९५	३	नयागाउँ	६	१५	३५२	०९११३४६	आवास	गैर कृषि	१२१०.७	२-६-०-१.२
२८९६	३	नयागाउँ	६	१५	३५३	०९११३४५	आवास	गैर कृषि	८६७.१	१-११-१-०.३
२८९७	३	नयागाउँ	६	१५	३५३	०९११३४६	आवास	गैर कृषि	११३८.८	२-३-३-१
२८९८	३	नयागाउँ	६	१५	३५४	०९११३४६	आवास	गैर कृषि	११६५.१	२-४-२-२.३
२८९९	३	नयागाउँ	६	१५	३५५	०९११३४५	आवास	गैर कृषि	८७०.०	१-११-१-१.८
२९००	३	नयागाउँ	६	१५	३६६	०९११३४५	आवास	गैर कृषि	२९८.४	०-९-१-२.२
२९०१	३	नयागाउँ	६	१५	३६८	०९११३८६	व्यावसायिक	गैर कृषि	१८१.५	०-५-२-३.३
२९०२	३	नयागाउँ	६	१५	३६९	०९११३८६	व्यावसायिक	गैर कृषि	३६०८.५	७-१-१-३.८
२९०३	३	नयागाउँ	६	१५	३७०	०९११३८६	व्यावसायिक	गैर कृषि	२३६७.०	४-१०-१-३.१
२९०४	३	नयागाउँ	६	१५	३७१	०९११३८६	व्यावसायिक	गैर कृषि	५७२४.३	११-४-०-०.५
२९०५	३	नयागाउँ	६	१५	३७२	०९११३४५	व्यावसायिक	गैर कृषि	२४९.४	०-७-३-१.५
२९०६	३	नयागाउँ	६	१५	३७३	०९११३४५	व्यावसायिक	गैर कृषि	१५६.९	०-४-३-३
२९०७	३	नयागाउँ	६	१५	३७४	०९११३४५	आवास	गैर कृषि	४१२.५	०-१२-३-३.६
२९०८	३	नयागाउँ	६	१५	३७५	०९११३४५	कृषि	कृषि	५९१.६	१-२-२-१.७
२९०९	३	नयागाउँ	६	१५	३७६	०९११३४५	कृषि	कृषि	६२३.३	१-३-२-१.७
२९१०	३	नयागाउँ	६	१५	३७७	०९११३४५	कृषि	कृषि	५५६.३	१-१-१-३.९

क्र.सं.	पालिका वडा	साविक गाविस	गाविस वडा	गाविस कोड	कित्ता नं.	ग्रिड नं.	भू-उपयोग वर्ग	कृषि/ गैर कृषि	क्षेत्रफल (वर्ग मि.)	क्षेत्रफल (रो.आ.पै.दा.)
२९११	३	नयागाउँ	६	१५	३७८	०९११३४५	व्यावसायिक	गैर कृषि	५१.५	०-१-२-१.९
२९१२	३	नयागाउँ	६	१५	३७९	०९११३४५	आवास	गैर कृषि	२००८.६	३-१५-०-२.७
२९१३	३	नयागाउँ	६	१५	३७९	०९११३४५	व्यावसायिक	गैर कृषि	२८४.७	०-८-३-३.३
२९१४	३	नयागाउँ	६	१५	३८०	०९११३४५	कृषि	कृषि	४१८.६	०-१३-०-२.६
२९१५	३	नयागाउँ	६	१५	३८१	०९११३४५	कृषि	कृषि	८०६.७	१-९-१-१.९
२९१६	३	नयागाउँ	६	१५	३८२	०९११३४५	कृषि	कृषि	४०६.४	०-१२-३-०.५
२९१७	३	नयागाउँ	६	१५	३८३	०९११३४५	कृषि	कृषि	३८२.७	०-१२-०-०.६
२९१८	३	नयागाउँ	६	१५	३८४	०९११३४५	व्यावसायिक	गैर कृषि	५७०.७	१-१-३-३.२
२९१९	३	नयागाउँ	६	१५	३८५	०९११३४५	आवास	गैर कृषि	५७५.५	१-२-०-१.६
२९२०	३	नयागाउँ	६	१५	३८६	०९११३४५	आवास	गैर कृषि	५६८.७	१-१-३-२.२
२९२१	३	नयागाउँ	६	१५	३८७	०९११३४६	आवास	गैर कृषि	९३९.९	१-१३-२-१
२९२२	३	नयागाउँ	६	१५	३८९	०९११३४६	आवास	गैर कृषि	५३१.९	१-०-२-३.६
२९२३	३	नयागाउँ	६	१५	३९०	०९११३४६	आवास	गैर कृषि	८५१.३	१-१०-३-०.४
२९२४	३	नयागाउँ	६	१५	३९१	०९११३४६	आवास	गैर कृषि	५५८.३	१-१-२-०.९
२९२५	३	नयागाउँ	६	१५	३९२	०९११३४५	कृषि	कृषि	६८७.७	१-५-२-२
२९२६	३	नयागाउँ	६	१५	३९३	०९११३४५	कृषि	कृषि	६८९.२	१-५-२-२.८
२९२७	३	नयागाउँ	६	१५	३९४	०९११३४५	कृषि	कृषि	६७३.४	१-५-०-२.८
२९२८	३	नयागाउँ	६	१५	३९६	०९११३८६	आवास	गैर कृषि	२५५.१	०-८-०-०.४
२९२९	३	नयागाउँ	६	१५	३९७	०९११३४५	कृषि	कृषि	५३९.७	१-०-३-३.६
२९३०	३	नयागाउँ	६	१५	३९८	०९११३४५	कृषि	कृषि	४७५.६	०-१४-३-३.३
२९३१	३	नयागाउँ	६	१५	३९९	०९११३४५	कृषि	कृषि	८७४.२	१-११-१-३.९
२९३२	३	नयागाउँ	६	१५	४००	०९११३४५	कृषि	कृषि	८४७.७	१-१०-२-२.६
२९३३	३	नयागाउँ	६	१५	४२३	०९११३४५	व्यावसायिक	गैर कृषि	५१८.१	१-०-१-०.७
२९३४	३	नयागाउँ	६	१५	४२४	०९११३४५	व्यावसायिक	गैर कृषि	५०९.१	१-०-०-०.२
२९३५	३	नयागाउँ	६	१५	४३३	०९११३८६	आवास	गैर कृषि	११९.६	०-३-३-०.२
२९३६	३	नयागाउँ	६	१५	४३४	०९११३४६	कृषि	कृषि	२८५.५	०-८-३-३.७
२९३७	३	नयागाउँ	६	१५	४३४	०९११३८५	आवास	गैर कृषि	३९६.६	०-१२-१-३.६
२९३८	३	नयागाउँ	६	१५	४३४	०९११३८६	आवास	गैर कृषि	१७२९.१	३-६-१-२.१
२९३९	३	नयागाउँ	६	१५	४३५	०९११३८५	आवास	गैर कृषि	४१४.०	०-१३-०-०.३
२९४०	३	नयागाउँ	६	१५	४३५	०९११३८६	आवास	गैर कृषि	१५०.०	०-४-२-३.५
२९४१	३	नयागाउँ	६	१५	४३६	०९११३८६	आवास	गैर कृषि	१५६३.२	३-१-०-२.६
२९४२	३	नयागाउँ	६	१५	४३६	०९११३८५	आवास	गैर कृषि	४५६.७	०-१४-१-१.८
२९४३	३	नयागाउँ	६	१५	४५४	०९११३४५	आवास	गैर कृषि	६९३.९	१-५-३-१.१
२९४४	३	नयागाउँ	६	१५	४५५	०९११३४५	आवास	गैर कृषि	२२२.२	०-६-३-३.८
२९४५	३	नयागाउँ	६	१५	४५९	०९११३४५	आवास	गैर कृषि	१९२.१	०-६-०-०.७
२९४६	३	नयागाउँ	६	१५	४६०	०९११३४५	आवास	गैर कृषि	२७३.०	०-८-२-१.४
२९४७	३	नयागाउँ	६	१५	४६१	०९११३४५	आवास	गैर कृषि	११९.८	०-३-३-०.३
२९४८	३	नयागाउँ	६	१५	४६७	०९११३८६	आवास	गैर कृषि	४४४.६	०-१३-३-३.७
२९४९	३	नयागाउँ	६	१५	४६८	०९११३८६	आवास	गैर कृषि	५३८.०	१-०-३-२.७
२९५०	३	नयागाउँ	६	१५	४७२	०९११३४६	व्यावसायिक	गैर कृषि	१२९०.६	२-८-२-१.४
२९५१	३	नयागाउँ	६	१५	४७३	०९११३४६	व्यावसायिक	गैर कृषि	१०५३.२	२-१-०-२
२९५२	३	नयागाउँ	६	१५	४७४	०९११३८६	आवास	गैर कृषि	२१५९.१	४-३-३-२.५
२९५३	३	नयागाउँ	६	१५	४७५	०९११३८६	आवास	गैर कृषि	४६१.५	०-१४-२-०.२
२९५४	३	नयागाउँ	६	१५	४७६	०९११३४५	व्यावसायिक	गैर कृषि	४५३.९	०-१४-१-०.४
२९५५	३	नयागाउँ	६	१५	४७७	०९११३४५	व्यावसायिक	गैर कृषि	४१९.३	०-१३-०-३
२९५६	३	नयागाउँ	६	१५	४८१	०९११३४५	आवास	गैर कृषि	१२८.३	०-४-०-०.६
२९५७	३	नयागाउँ	६	१५	४८२	०९११३४५	आवास	गैर कृषि	२५९१.०	५-१-१-३.८

क्र.सं.	पालिका वडा	साविक गाविस	गाविस वडा	गाविस कोड	कित्ता नं.	ग्रिड नं.	भू-उपयोग वर्ग	कृषि/ गैर कृषि	क्षेत्रफल (वर्ग मि.)	क्षेत्रफल (रो.आ.पै.दा.)
२९५८	३	नयागाउँ	६	१५	४८२	०९११३४५	आवास	गैर कृषि	२९१.०	०-९-०-२.४
२९५९	३	नयागाउँ	६	१५	४८६	०९११३४६	आवास	गैर कृषि	४२७.५	०-१३-१-३.१
२९६०	३	नयागाउँ	६	१५	४८७	०९११३४६	आवास	गैर कृषि	४१०.१	०-१२-३-२.४
२९६१	३	नयागाउँ	६	१५	४८८	०९११३८६	आवास	गैर कृषि	६०.६	०-१-३-२.५
२९६२	३	नयागाउँ	६	१५	४८९	०९११३८६	आवास	गैर कृषि	१२८.७	०-४-०-०.८
२९६३	३	नयागाउँ	६	१५	४९०	०९११३४६	आवास	गैर कृषि	४९.८	०-१-२-१.१
२९६४	३	नयागाउँ	६	१५	४९०	०९११३८६	आवास	गैर कृषि	२६६.९	०-८-१-२.३
२९६५	३	नयागाउँ	६	१५	४९१	०९११३४५	कृषि	कृषि	६२.४	०-१-३-३.४
२९६६	३	नयागाउँ	६	१५	४९२	०९११३४५	कृषि	कृषि	११६.३	०-३-२-२.५
२९६७	३	नयागाउँ	६	१५	४९३	०९११३४५	कृषि	कृषि	२७७.०	०-८-२-३.४
२९६८	३	नयागाउँ	६	१५	४९४	०९११३४५	कृषि	कृषि	१९८.३	०-६-०-३.८
२९६९	३	नयागाउँ	६	१५	४९५	०९११३४५	कृषि	कृषि	३७८.१	०-११-३-२.३
२९७०	३	नयागाउँ	६	१५	४९६	०९११३४५	कृषि	कृषि	९३६.३	१-१३-१-३.१
२९७१	३	नयागाउँ	६	१५	४९७	०९११३४६	आवास	गैर कृषि	११४.८	०-३-२-१.८
२९७२	३	नयागाउँ	६	१५	४९८	०९११३४६	आवास	गैर कृषि	२३९.८	०-७-२-०.७
२९७३	३	नयागाउँ	६	१५	४९९	०९११३४६	आवास	गैर कृषि	५६२.८	१-१-२-३.२
२९७४	३	नयागाउँ	६	१५	४९९	०९११३८६	आवास	गैर कृषि	५७.०	०-१-३-०.७
२९७५	३	नयागाउँ	६	१५	५००	०९११३८६	आवास	गैर कृषि	१७८.५	०-५-२-१.८
२९७६	३	नयागाउँ	६	१५	५०१	०९११३८६	आवास	गैर कृषि	३३९.३	०-१०-२-२.७
२९७७	३	नयागाउँ	६	१५	५०२	०९११३८६	आवास	गैर कृषि	८२८.६	१-१०-०-०.९
२९७८	३	नयागाउँ	६	१५	५०३	०९११३४५	आवास	गैर कृषि	२४.६	०-०-३-०.४
२९७९	३	नयागाउँ	६	१५	५०४	०९११३४५	आवास	गैर कृषि	४७.८	०-१-२-०.१
२९८०	३	नयागाउँ	६	१५	५०५	०९११३४५	आवास	गैर कृषि	८९.०	०-२-३-०.८
२९८१	३	नयागाउँ	६	१५	५०६	०९११३४५	आवास	गैर कृषि	१५६.२	०-४-३-२.६
२९८२	३	नयागाउँ	६	१५	५०७	०९११३४५	आवास	गैर कृषि	३१०.०	०-९-२-४
२९८३	३	नयागाउँ	६	१५	५०८	०९११३४५	आवास	गैर कृषि	८०७.१	१-९-१-२.१
२९८४	३	नयागाउँ	६	१५	५११	०९११३४५	आवास	गैर कृषि	५०६.१	०-१५-३-२.७
२९८५	३	नयागाउँ	६	१५	५१२	०९११३४५	आवास	गैर कृषि	१७४.७	०-५-१-३.९
२९८६	३	नयागाउँ	६	१५	५२०	०९११३४५	आवास	गैर कृषि	११९१.८	२-५-१-३.७
२९८७	३	नयागाउँ	६	१५	५२०	०९११३४५	कृषि	कृषि	८०६.९	१-९-१-२
२९८८	३	नयागाउँ	६	१५	५२१	०९११३४५	कृषि	कृषि	१५९८.२	३-२-१-०.२
२९८९	३	नयागाउँ	६	१५	५२२	०९११३४५	कृषि	कृषि	१५७६.४	३-१-२-१.२
२९९०	३	नयागाउँ	६	१५	५२३	०९११३४५	आवास	गैर कृषि	५११.७	१-०-०-१.५
२९९१	३	नयागाउँ	६	१५	५२४	०९११३४५	आवास	गैर कृषि	५४३.६	१-१-०-१.५
२९९२	३	नयागाउँ	६	१५	५२५	०९११३४६	व्यावसायिक	गैर कृषि	३०८.३	०-९-२-३.१
२९९३	३	नयागाउँ	६	१५	५२६	०९११३४६	व्यावसायिक	गैर कृषि	१०७१.२	२-१-२-३
२९९४	३	नयागाउँ	६	१५	५२७	०९११३४५	आवास	गैर कृषि	५५६.६	१-१-२-०.१
२९९५	३	नयागाउँ	६	१५	५२८	०९११३४५	आवास	गैर कृषि	५५८.४	१-१-२-१
२९९६	३	नयागाउँ	६	१५	६३८	०९११३४५	व्यावसायिक	गैर कृषि	१७७.१	०-५-२-१.१
२९९७	३	नयागाउँ	६	१५	६३९	०९११३४५	व्यावसायिक	गैर कृषि	३८५.१	०-१२-०-१.८
२९९८	३	नयागाउँ	६	१५	६४०	०९११३४५	व्यावसायिक	गैर कृषि	१६३३.८	३-३-१-२.१
२९९९	३	नयागाउँ	६	१५	६४१	०९११३४६	आवास	गैर कृषि	१४६२.९	२-१४-०-०.१
३०००	३	नयागाउँ	६	१५	६४३	०९११३४५	कृषि	कृषि	२३०.१	०-७-०-३.८
३००१	३	नयागाउँ	६	१५	६४४	०९११३४५	कृषि	कृषि	२७६.८	०-८-२-३.३
३००२	३	नयागाउँ	६	१५	६४४	०९११३४५	कृषि	कृषि	२६४.७	०-८-१-१.२
३००३	३	नयागाउँ	६	१५	६४५	०९११३४६	आवास	गैर कृषि	१७३८.५	३-६-२-२.८
३००४	३	नयागाउँ	६	१५	६४६	०९११३४६	आवास	गैर कृषि	४५११.१	८-१३-३-१.९

क्र.सं.	पालिका वडा	साविक गाविस	गाविस वडा	गाविस कोड	कित्ता नं.	ग्रिड नं.	भू-उपयोग वर्ग	कृषि/ गैर कृषि	क्षेत्रफल (वर्ग मि.)	क्षेत्रफल (रो.आ.पै.दा.)
३००५	३	नयागाउँ	६	१५	६४७	०९११३४५	व्यावसायिक	गैर कृषि	६१४.६	१-३-१-१.३
३००६	३	नयागाउँ	६	१५	६४९	०९११३४५	आवास	गैर कृषि	२३४.७	०-७-१-२.१
३००७	३	नयागाउँ	६	१५	६५०	०९११३४५	आवास	गैर कृषि	८६१.०	१-११-०-१.२
३००८	३	नयागाउँ	६	१५	६५१	०९११३४५	व्यावसायिक	गैर कृषि	४३१.६	०-१३-२-१.२
३००९	३	नयागाउँ	६	१५	६५२	०९११३४५	व्यावसायिक	गैर कृषि	४२९.६	०-१३-२-०.२
३०१०	३	नयागाउँ	६	१५	६५३	०९११३४५	व्यावसायिक	गैर कृषि	४७३.८	०-१४-३-२.४
३०११	३	नयागाउँ	६	१५	६५४	०९११३४५	व्यावसायिक	गैर कृषि	४७३.५	०-१४-३-२.३
३०१२	३	नयागाउँ	६	१५	६६३	०९११३८६	आवास	गैर कृषि	१३१.२	०-४-०-२
३०१३	३	नयागाउँ	६	१५	६६४	०९११३८६	आवास	गैर कृषि	१३२.१	०-४-०-२.५
३०१४	३	नयागाउँ	६	१५	६६५	०९११३८६	आवास	गैर कृषि	५७७.०	१-२-०-२.४
३०१५	३	नयागाउँ	६	१५	६६६	०९११३४६	आवास	गैर कृषि	१९५.८	०-६-०-२.५
३०१६	३	नयागाउँ	६	१५	६६७	०९११३४६	आवास	गैर कृषि	१७२.३	०-५-१-२.७
३०१७	३	नयागाउँ	६	१५	६६९	०९११३८६	आवास	गैर कृषि	४६२.२	०-१४-२-०.६
३०१८	३	नयागाउँ	६	१५	६७०	०९११३८६	आवास	गैर कृषि	४६४.३	०-१४-२-१.६
३०१९	३	नयागाउँ	६	१५	६७१	०९११३८६	कृषि	कृषि	७९१.८	१-८-३-२.४
३०२०	३	नयागाउँ	६	१५	६७२	०९११३४५	आवास	गैर कृषि	३१९.४	०-१०-०-०.७
३०२१	३	नयागाउँ	६	१५	६७३	०९११३४५	आवास	गैर कृषि	१९५.१	०-६-०-२.२
३०२२	३	नयागाउँ	६	१५	६७४	०९११३४६	आवास	गैर कृषि	१७१.६	०-५-१-२.३
३०२३	३	नयागाउँ	६	१५	६७५	०९११३४६	आवास	गैर कृषि	८२२.१	१-९-३-१.७
३०२४	३	नयागाउँ	६	१५	६७६	०९११३४५	आवास	गैर कृषि	१७६.३	०-५-२-०.७
३०२५	३	नयागाउँ	६	१५	६७८	०९११३४५	आवास	गैर कृषि	१८४.३	०-५-३-०.७
३०२६	३	नयागाउँ	६	१५	६७९	०९११३४५	आवास	गैर कृषि	३०१.७	०-९-१-३.८
३०२७	३	नयागाउँ	६	१५	६८१	०९११३४५	आवास	गैर कृषि	५७३.३	१-२-०-०.५
३०२८	३	नयागाउँ	६	१५	६८२	०९११३४५	आवास	गैर कृषि	८१०.९	१-९-२-०
३०२९	३	नयागाउँ	६	१५	६८३	०९११३४५	आवास	गैर कृषि	९०६.९	१-१२-२-०.४
३०३०	३	नयागाउँ	६	१५	६८४	०९११३४५	आवास	गैर कृषि	३७९.८	०-११-३-३.१
३०३१	३	नयागाउँ	६	१५	६८५	०९११३४५	आवास	गैर कृषि	६१७.२	१-३-१-२.६
३०३२	३	नयागाउँ	६	१५	६८६	०९११३४५	आवास	गैर कृषि	१५५.८	०-४-३-२.४
३०३३	३	नयागाउँ	६	१५	६८७	०९११३४५	आवास	गैर कृषि	१७८.०	०-५-२-१.६
३०३४	३	नयागाउँ	६	१५	६८८	०९११३४५	आवास	गैर कृषि	२५८.४	०-८-०-२
३०३५	३	नयागाउँ	६	१५	६८९	०९११३४५	व्यावसायिक	गैर कृषि	४६३.३	०-१४-२-१.१
३०३६	३	नयागाउँ	६	१५	६९०	०९११३४५	आवास	गैर कृषि	६३२.४	१-३-३-२.२
३०३७	३	नयागाउँ	६	१५	६९१	०९११३४६	आवास	गैर कृषि	२०४.३	०-६-१-२.८
३०३८	३	नयागाउँ	६	१५	६९२	०९११३४६	आवास	गैर कृषि	२१८.८	०-६-३-२.१
३०३९	३	नयागाउँ	६	१५	६९३	०९११३४६	व्यावसायिक	गैर कृषि	१११७.२	२-३-०-२.२
३०४०	३	नयागाउँ	६	१५	६९४	०९११३४६	व्यावसायिक	गैर कृषि	१३४८.५	२-१०-१-२.५
३०४१	३	नयागाउँ	६	१५	६९५	०९११३४६	व्यावसायिक	गैर कृषि	५०७.१	०-१५-३-३.२
३०४२	३	नयागाउँ	६	१५	६९६	०९११३४६	व्यावसायिक	गैर कृषि	४४१.०	०-१३-३-१.९
३०४३	३	नयागाउँ	६	१५	६९७	०९११३४५	आवास	गैर कृषि	७०१.३	१-६-०-०.९
३०४४	३	नयागाउँ	६	१५	६९८	०९११३४५	आवास	गैर कृषि	१४११.२	२-१२-१-२.१
३०४५	३	नयागाउँ	६	१५	६९९	०९११३४६	आवास	गैर कृषि	५२०.७	१-०-१-२
३०४६	३	नयागाउँ	६	१५	७००	०९११३४६	आवास	गैर कृषि	२४६५.६	४-१३-२-०.७
३०४७	३	नयागाउँ	६	१५	७००	०९११३४६	आवास	गैर कृषि	६३४.१	१-३-३-३.१
३०४८	३	नयागाउँ	६	१५	५१०००२	०९११३४५	कृषि	कृषि	१६०६.८	३-२-२-०.५
३०४९	३	नयागाउँ	६	१५	५१०१७४	०९११३८६	सार्वजनिक उपयोग	गैर कृषि	१२३९.४	२-६-३-३.६
३०५०	३	नयागाउँ	६	१५	५२०१७४	०९११३८६	सार्वजनिक उपयोग	गैर कृषि	१७५३.९	३-७-०-२.६
३०५१	३	नयागाउँ	६	१५	९९९९९४	०९११३४५	आवास	गैर कृषि	१७१७.७	३-६-०-०.३

क्र.सं.	पालिका वडा	साविक गाविस	गाविस वडा	गाविस कोड	कित्ता नं.	ग्रिड नं.	भू-उपयोग वर्ग	कृषि/ गैर कृषि	क्षेत्रफल (वर्ग मि.)	क्षेत्रफल (रो.आ.पै.दा.)
३०५२	३	नयागाउँ	६	१५	९९९९९६	०९९९३४६	आवास	गैर कृषि	३९२.९	०-१२-१-१.७
३०५३	३	नयागाउँ	६	१५	९९९९९७	०९९९३४६	सार्वजनिक उपयोग	गैर कृषि	३७९.१	७-४-३-३.४
३०५४	३	नयागाउँ	७	१५	२	०९९९३४३	कृषि	कृषि	२१४९.४	४-३-२-१.६
३०५५	३	नयागाउँ	७	१५	३	०९९९३४३	कृषि	कृषि	६९२.४	१-५-३-०.४
३०५६	३	नयागाउँ	७	१५	४	०९९९३४३	कृषि	कृषि	४९८.०	०-१५-२-२.६
३०५७	३	नयागाउँ	७	१५	५	०९९९३४३	कृषि	कृषि	९३९.६	१-१३-२-०.८
३०५८	३	नयागाउँ	७	१५	७	०९९९३४३	कृषि	कृषि	२०५.२	०-६-१-३.२
३०५९	३	नयागाउँ	७	१५	८	०९९९३४३	कृषि	कृषि	३२५७.५	६-६-१-३.२
३०६०	३	नयागाउँ	७	१५	९	०९९९३४३	कृषि	कृषि	८६९.८	१-११-१-१.७
३०६१	३	नयागाउँ	७	१५	१२	०९९९३४३	कृषि	कृषि	८०९.०	१-९-१-३.१
३०६२	३	नयागाउँ	७	१५	१३	०९९९३४३	कृषि	कृषि	७३०.२	१-६-३-३.४
३०६३	३	नयागाउँ	७	१५	१४	०९९९३४३	कृषि	कृषि	७९६.५	१-६-२-०.५
३०६४	३	नयागाउँ	७	१५	१६	०९९९३४३	कृषि	कृषि	२५४.७	०-८-०-०.२
३०६५	३	नयागाउँ	७	१५	१८	०९९९३४३	कृषि	कृषि	२४२९.७	४-१२-१-२.६
३०६६	३	नयागाउँ	७	१५	१९	०९९९३४३	कृषि	कृषि	१०३७.६	२-०-२-२.१
३०६७	३	नयागाउँ	७	१५	२०	०९९९३४३	कृषि	कृषि	१२५६.६	२-७-२-०.३
३०६८	३	नयागाउँ	७	१५	२१	०९९९३४३	कृषि	कृषि	१४२.९	०-४-१-३.९
३०६९	३	नयागाउँ	७	१५	२२	०९९९३४३	कृषि	कृषि	४९६.९	०-१५-२-२
३०७०	३	नयागाउँ	७	१५	२३	०९९९३४३	कृषि	कृषि	७७१.५	१-८-१-०.२
३०७१	३	नयागाउँ	७	१५	२४	०९९९३४३	कृषि	कृषि	१५७९.२	३-१-२-२.६
३०७२	३	नयागाउँ	७	१५	२५	०९९९३४३	कृषि	कृषि	९४८.४	१-१३-३-१.२
३०७३	३	नयागाउँ	७	१५	२६	०९९९३४३	कृषि	कृषि	५११.१	१-०-०-१.२
३०७४	३	नयागाउँ	७	१५	२७	०९९९३४३	कृषि	कृषि	७४०.६	१-७-१-०.६
३०७५	३	नयागाउँ	७	१५	२९	०९९९३४३	कृषि	कृषि	४५२.६	०-१४-०-३.७
३०७६	३	नयागाउँ	७	१५	३०	०९९९३४३	कृषि	कृषि	५५३.७	१-१-१-२.६
३०७७	३	नयागाउँ	७	१५	३१	०९९९३४३	कृषि	कृषि	४६४.५	०-१४-२-१.८
३०७८	३	नयागाउँ	७	१५	३२	०९९९३४३	कृषि	कृषि	३११.२	०-९-३-०.६
३०७९	३	नयागाउँ	७	१५	३३	०९९९३८४	वन	गैर कृषि	४४३७६६.९	८७२-४-१-१.३
३०८०	३	नयागाउँ	७	१५	३३	०९९९३४३	वन	गैर कृषि	५०२०५४.६	९८६-१३-१-३.४
३०८१	३	नयागाउँ	७	१५	३३	०९९९३४५	वन	गैर कृषि	१५१५६०.०	२९७-१४-२-०.३
३०८२	३	नयागाउँ	७	१५	३३	०९९९३४४	वन	गैर कृषि	९५९५३९.८	१८८६-१-०-३.७
३०८३	३	नयागाउँ	७	१५	३३	०९९९३८३	वन	गैर कृषि	४३२३००.३	८४९-११-२-३.४
३०८४	३	नयागाउँ	७	१५	३४	०९९९३४३	कृषि	कृषि	३२११.९	६-५-०-०.२
३०८५	३	नयागाउँ	७	१५	३५	०९९९३४३	कृषि	कृषि	१८४५.१	३-१०-०-०.४
३०८६	३	नयागाउँ	७	१५	३६	०९९९३४३	कृषि	कृषि	३५९९.९	७-१-०-३.४
३०८७	३	नयागाउँ	७	१५	३७	०९९९३४३	कृषि	कृषि	१८३१.५	३-९-२-१.६
३०८८	३	नयागाउँ	७	१५	३८	०९९९३४३	कृषि	कृषि	२६७६.२	५-४-०-२.६
३०८९	३	नयागाउँ	७	१५	३९	०९९९३४३	कृषि	कृषि	१४०१.७	२-१२-०-१.३
३०९०	३	नयागाउँ	७	१५	४०	०९९९३४३	कृषि	कृषि	५६५०.२	११-१-२-३.२
३०९१	३	नयागाउँ	७	१५	४३	०९९९३४३	कृषि	कृषि	२३१६.७	४-८-३-१.८
३०९२	३	नयागाउँ	७	१५	४५	०९९९३४३	कृषि	कृषि	४९०१.७	९-१०-०-२.५
३०९३	३	नयागाउँ	७	१५	४७	०९९९३४३	कृषि	कृषि	९०४.२	१-१२-१-३
३०९४	३	नयागाउँ	७	१५	४७	०९९९३४४	कृषि	कृषि	२६७.४	०-८-१-२.५
३०९५	३	नयागाउँ	७	१५	४९	०९९९३४३	कृषि	कृषि	८२२.९	१-९-३-२.१
३०९६	३	नयागाउँ	७	१५	५०	०९९९३४३	कृषि	कृषि	१९६६.३	३-१३-३-१.४
३०९७	३	नयागाउँ	७	१५	५१	०९९९३४३	कृषि	कृषि	२६९२.९	५-४-२-३
३०९८	३	नयागाउँ	७	१५	५२	०९९९३४३	कृषि	कृषि	१८९८.२	३-११-२-३.२

क्र.सं.	पालिका वडा	साविक गाविस	गाविस वडा	गाविस कोड	कित्ता नं.	ग्रिड नं.	भू-उपयोग वर्ग	कृषि/ गैर कृषि	क्षेत्रफल (वर्ग मि.)	क्षेत्रफल (रो.आ.पै.दा.)
३०९९	३	नयागाउँ	७	१५	५३	०९११३४३	कृषि	कृषि	२४१२.७	४-११-३-२
३१००	३	नयागाउँ	७	१५	५४	०९११३४३	कृषि	कृषि	४८९२.५	९-९-३-१.९
३१०१	३	नयागाउँ	७	१५	५५	०९११३४३	कृषि	कृषि	२०३.८	०-६-१-२.६
३१०२	३	नयागाउँ	७	१५	५८	०९११३४३	आवास	गैर कृषि	३१२१.७	६-२-०-२.८
३१०३	३	नयागाउँ	७	१५	५८	०९११३८३	आवास	गैर कृषि	५६५.९	१-१-३-०.७
३१०४	३	नयागाउँ	७	१५	५८	०९११३४३	कृषि	कृषि	१२८८.३	२-८-२-०.३
३१०५	३	नयागाउँ	७	१५	५९	०९११३८३	आवास	गैर कृषि	२८८२.६	५-१०-२-२.५
३१०६	३	नयागाउँ	७	१५	५९	०९११३४३	आवास	गैर कृषि	५८.७	०-१-३-१.६
३१०७	३	नयागाउँ	७	१५	६०	०९११३४३	आवास	गैर कृषि	२३२१.९	४-९-०-०.४
३१०८	३	नयागाउँ	७	१५	६०	०९११३८३	आवास	गैर कृषि	७२.६	०-२-१-०.५
३१०९	३	नयागाउँ	७	१५	६२	०९११३४३	सार्वजनिक उपयोग	गैर कृषि	४२४.२	०-१३-१-१.५
३११०	३	नयागाउँ	७	१५	६२	०९११३८३	सार्वजनिक उपयोग	गैर कृषि	१७८७.८	३-८-०-३.६
३१११	३	नयागाउँ	७	१५	६३	०९११३४३	आवास	गैर कृषि	१७१९.३	३-६-०-१.२
३११२	३	नयागाउँ	७	१५	६३	०९११३८३	आवास	गैर कृषि	१९४५.२	३-१३-०-२.८
३११३	३	नयागाउँ	७	१५	६३	०९११३४३	कृषि	कृषि	२४४७.७	४-१२-३-३.७
३११४	३	नयागाउँ	७	१५	६४	०९११३४३	आवास	गैर कृषि	१०७८.४	२-१-३-२.६
३११५	३	नयागाउँ	७	१५	६४	०९११३८३	आवास	गैर कृषि	९८८.५	१-१५-०-१.४
३११६	३	नयागाउँ	७	१५	६५	०९११३४३	आवास	गैर कृषि	१०७०.३	२-१-२-२.६
३११७	३	नयागाउँ	७	१५	६५	०९११३८३	आवास	गैर कृषि	११८२.९	२-५-०-३.२
३११८	३	नयागाउँ	७	१५	६६	०९११३४३	कृषि	कृषि	१६२.५	०-५-०-१.८
३११९	३	नयागाउँ	७	१५	६७	०९११३४३	कृषि	कृषि	१५४.६	०-४-३-१.८
३१२०	३	नयागाउँ	७	१५	६७	०९११३८३	आवास	गैर कृषि	१५५२.६	३-०-३-१.३
३१२१	३	नयागाउँ	७	१५	६७	०९११३८३	कृषि	कृषि	१२६१.९	२-७-२-३
३१२२	३	नयागाउँ	७	१५	६८	०९११३४३	आवास	गैर कृषि	१४१२.०	२-१२-१-२.५
३१२३	३	नयागाउँ	७	१५	६९	०९११३४३	कृषि	कृषि	१६१८.७	३-२-३-२.५
३१२४	३	नयागाउँ	७	१५	६९	०९११३८३	कृषि	कृषि	२१२६.८	४-२-३-२.२
३१२५	३	नयागाउँ	७	१५	७०	०९११३४३	कृषि	कृषि	७८७७.७	१५-७-३-०
३१२६	३	नयागाउँ	७	१५	७०	०९११३८३	कृषि	कृषि	२३६४.५	४-१०-१-१.८
३१२७	३	नयागाउँ	७	१५	७१	०९११३४३	आवास	गैर कृषि	६५१.४	१-४-१-३.८
३१२८	३	नयागाउँ	७	१५	७२	०९११३४३	आवास	गैर कृषि	४२७.१	०-१३-१-२.९
३१२९	३	नयागाउँ	७	१५	७२	०९११३८३	आवास	गैर कृषि	१११५.५	२-३-०-१.३
३१३०	३	नयागाउँ	७	१५	७३	०९११३४३	आवास	गैर कृषि	२७२.५	०-८-२-१.१
३१३१	३	नयागाउँ	७	१५	७३	०९११३८३	आवास	गैर कृषि	९२६.७	१-१३-०-२.३
३१३२	३	नयागाउँ	७	१५	७४	०९११३४३	कृषि	कृषि	५१२.३	१-०-०-१.८
३१३३	३	नयागाउँ	७	१५	७५	०९११३४३	आवास	गैर कृषि	३८५.९	०-१२-०-२.२
३१३४	३	नयागाउँ	७	१५	७६	०९११३४३	आवास	गैर कृषि	९७६.४	१-१४-२-३.३
३१३५	३	नयागाउँ	७	१५	७९	०९११३४३	व्यावसायिक	गैर कृषि	४७५.५	०-१४-३-३.३
३१३६	३	नयागाउँ	७	१५	८०	०९११३४३	आवास	गैर कृषि	६९.२	०-२-०-२.८
३१३७	३	नयागाउँ	७	१५	८०	०९११३८३	आवास	गैर कृषि	७३५.४	१-७-०-२
३१३८	३	नयागाउँ	७	१५	८१	०९११३४३	आवास	गैर कृषि	४१.६	०-१-१-१
३१३९	३	नयागाउँ	७	१५	८१	०९११३८३	आवास	गैर कृषि	६७४.८	१-५-०-३.६
३१४०	३	नयागाउँ	७	१५	८२	०९११३४३	आवास	गैर कृषि	४३८.१	०-१३-३-०.४
३१४१	३	नयागाउँ	७	१५	८५	०९११३८४	आवास	गैर कृषि	११४.०	०-३-२-१.४
३१४२	३	नयागाउँ	७	१५	८७	०९११३८३	आवास	गैर कृषि	३१८८.१	६-४-१-०.२
३१४३	३	नयागाउँ	७	१५	८९	०९११३८३	आवास	गैर कृषि	१५६९.०	३-१-१-१.५
३१४४	३	नयागाउँ	७	१५	९०	०९११३८३	आवास	गैर कृषि	२४१५.५	४-११-३-३.५
३१४५	३	नयागाउँ	७	१५	९०	०९११३८३	कृषि	कृषि	४०७७.९	८-०-०-४

क्र.सं.	पालिका वडा	साविक गाविस	गाविस वडा	गाविस कोड	कित्ता नं.	ग्रिड नं.	भू-उपयोग वर्ग	कृषि/ गैर कृषि	क्षेत्रफल (वर्ग मि.)	क्षेत्रफल (रो.आ.पै.दा.)
३१४६	३	नयागाउँ	७	१५	९१	०९११३८३	आवास	गैर कृषि	११४.३	०-३-२-१.५
३१४७	३	नयागाउँ	७	१५	९३	०९११३८३	कृषि	कृषि	६२०३.५	१२-३-०-१.६
३१४८	३	नयागाउँ	७	१५	९४	०९११३८३	आवास	गैर कृषि	३३४५.७	६-९-०-३.५
३१४९	३	नयागाउँ	७	१५	९५	०९११३८३	कृषि	कृषि	१६०५.५	३-२-१-३.९
३१५०	३	नयागाउँ	७	१५	९६	०९११३८३	कृषि	कृषि	९४५.४	१-१३-२-३.७
३१५१	३	नयागाउँ	७	१५	९७	०९११३८३	सार्वजनिक उपयोग	गैर कृषि	३२४.१	०-१०-०-३.१
३१५२	३	नयागाउँ	७	१५	९९	०९११३८३	आवास	गैर कृषि	१४७२.६	२-१४-१-१
३१५३	३	नयागाउँ	७	१५	९९	०९११३८३	कृषि	कृषि	१४७३.४	२-१४-१-१.४
३१५४	३	नयागाउँ	७	१५	१००	०९११३८३	आवास	गैर कृषि	१३४९.१	२-१०-१-२.९
३१५५	३	नयागाउँ	७	१५	१०१	०९११३८३	आवास	गैर कृषि	११०४.२	२-२-२-३.६
३१५६	३	नयागाउँ	७	१५	१०३	०९११३८३	सार्वजनिक उपयोग	गैर कृषि	६९६.४	१-५-३-२.४
३१५७	३	नयागाउँ	७	१५	१०३	०९११३८४	सार्वजनिक उपयोग	गैर कृषि	३०७.९	०-९-२-३
३१५८	३	नयागाउँ	७	१५	१०५	०९११३८३	कृषि	कृषि	१७६९.८	३-७-२-२.६
३१५९	३	नयागाउँ	७	१५	१०६	०९११३८३	कृषि	कृषि	९५७.४	१-१४-०-१.७
३१६०	३	नयागाउँ	७	१५	१०७	०९११३८३	कृषि	कृषि	२३७७.६	४-१०-३-०.४
३१६१	३	नयागाउँ	७	१५	१०८	०९११३८३	कृषि	कृषि	९२४.९	१-१३-०-१.४
३१६२	३	नयागाउँ	७	१५	१०९	०९११३८३	कृषि	कृषि	५३४.८	१-०-३-१.१
३१६३	३	नयागाउँ	७	१५	११०	०९११३८३	कृषि	कृषि	३४२०.६	६-११-२-१.२
३१६४	३	नयागाउँ	७	१५	११२	०९११३८३	कृषि	कृषि	९५०२.४	१८-१०-३-१.५
३१६५	३	नयागाउँ	७	१५	११३	०९११३८३	कृषि	कृषि	२७३.६	०-८-२-१.७
३१६६	३	नयागाउँ	७	१५	११४	०९११३४४	कृषि	कृषि	७५५.०	१-७-२-३.९
३१६७	३	नयागाउँ	७	१५	११५	०९११३४४	कृषि	कृषि	१०७२.१	२-१-२-३.५
३१६८	३	नयागाउँ	७	१५	११७	०९११३४४	कृषि	कृषि	१२३१.९	२-६-२-३.९
३१६९	३	नयागाउँ	७	१५	११८	०९११३४४	कृषि	कृषि	४०७८.०	८-०-१-०
३१७०	३	नयागाउँ	७	१५	१२०	०९११३४४	कृषि	कृषि	१५६३.४	३-१-०-२.७
३१७१	३	नयागाउँ	७	१५	१२२	०९११३४४	कृषि	कृषि	७३१.०	१-६-३-३.८
३१७२	३	नयागाउँ	७	१५	१२३	०९११३४४	कृषि	कृषि	१३६०.८	२-१०-३-०.८
३१७३	३	नयागाउँ	७	१५	१२४	०९११३४४	कृषि	कृषि	१५२३.०	२-१५-३-२.४
३१७४	३	नयागाउँ	७	१५	१२५	०९११३४४	आवास	गैर कृषि	२७.०	०-०-३-१.६
३१७५	३	नयागाउँ	७	१५	१२५	०९११३८४	आवास	गैर कृषि	१८७.२	०-५-३-२.२
३१७६	३	नयागाउँ	७	१५	१२९	०९११३४४	कृषि	कृषि	३७३.७	०-११-३-०
३१७७	३	नयागाउँ	७	१५	१२९	०९११३८४	आवास	गैर कृषि	५३४.४	१-०-३-०.९
३१७८	३	नयागाउँ	७	१५	१३१	०९११३४४	कृषि	कृषि	२१७३.८	४-४-१-१.९
३१७९	३	नयागाउँ	७	१५	१३२	०९११३४४	कृषि	कृषि	७८८.६	१-८-३-०.८
३१८०	३	नयागाउँ	७	१५	१३३	०९११३४४	आवास	गैर कृषि	१४६०.०	२-१३-३-२.७
३१८१	३	नयागाउँ	७	१५	१३३	०९११३८४	आवास	गैर कृषि	१५.०	०-४-३-३.५
३१८२	३	नयागाउँ	७	१५	१३४	०९११३४४	आवास	गैर कृषि	२७५७.९	५-६-२-३.८
३१८३	३	नयागाउँ	७	१५	१३४	०९११३४४	कृषि	कृषि	१६०६.४	३-२-२-०.३
३१८४	३	नयागाउँ	७	१५	१३४	०९११३८४	आवास	गैर कृषि	१२११.०	२-६-०-१.४
३१८५	३	नयागाउँ	७	१५	१३५	०९११३४४	आवास	गैर कृषि	२४०२.९	४-११-२-१.१
३१८६	३	नयागाउँ	७	१५	१३५	०९११३४४	कृषि	कृषि	१८८७.९	३-११-१-२
३१८७	३	नयागाउँ	७	१५	१३६	०९११३४४	आवास	गैर कृषि	११९५.१	२-५-२-१.४
३१८८	३	नयागाउँ	७	१५	१३६	०९११३८४	आवास	गैर कृषि	४१६.१	०-१३-०-१.४
३१८९	३	नयागाउँ	७	१५	१३८	०९११३४४	कृषि	कृषि	१०५५.३	२-१-०-३
३१९०	३	नयागाउँ	७	१५	१३८	०९११३८४	कृषि	कृषि	३३१९.४	६-८-१-२.३
३१९१	३	नयागाउँ	७	१५	१३९	०९११३८४	आवास	गैर कृषि	८००.०	१-९-०-२.५
३१९२	३	नयागाउँ	७	१५	१४१	०९११३८४	आवास	गैर कृषि	२९४६.६	५-१२-२-२.७

क्र.सं.	पालिका वडा	साविक गाविस	गाविस वडा	गाविस कोड	कित्ता नं.	ग्रिड नं.	भू-उपयोग वर्ग	कृषि/ गैर कृषि	क्षेत्रफल (वर्ग मि.)	क्षेत्रफल (रो.आ.पै.दा.)
३१९३	३	नयागाउँ	७	१५	१४१	०९११३८४	कृषि	कृषि	६८४.०	१-५-२-०.२
३१९४	३	नयागाउँ	७	१५	१४३	०९११३८४	कृषि	कृषि	४५७८.१	८-१५-३-३.७
३१९५	३	नयागाउँ	७	१५	१४४	०९११३८४	आवास	गैर कृषि	५५९.२	१-१-२-१.४
३१९६	३	नयागाउँ	७	१५	१४४	०९११३८४	कृषि	कृषि	१०६४.१	२-१-१-३.५
३१९७	३	नयागाउँ	७	१५	१४७	०९११३८४	आवास	गैर कृषि	३२६.८	०-१०-१-०.४
३१९८	३	नयागाउँ	७	१५	१४७	०९११३८४	कृषि	कृषि	१४७१.९	२-१४-१-०.७
३१९९	३	नयागाउँ	७	१५	१४८	०९११३८४	आवास	गैर कृषि	२९४.७	०-९-१-०.३
३२००	३	नयागाउँ	७	१५	१४८	०९११३८४	कृषि	कृषि	१४८७.९	२-१४-३-०.७
३२०१	३	नयागाउँ	७	१५	१५१	०९११३८४	कृषि	कृषि	३७९.६	०-११-३-३
३२०२	३	नयागाउँ	७	१५	१५२	०९११३८४	कृषि	कृषि	७१५.३	१-६-१-३.९
३२०३	३	नयागाउँ	७	१५	१५३	०९११३८४	कृषि	कृषि	४२३.९	०-१३-१-१.३
३२०४	३	नयागाउँ	७	१५	१५४	०९११३८४	कृषि	कृषि	७६६.३	१-८-०-१.६
३२०५	३	नयागाउँ	७	१५	१५५	०९११३८५	कृषि	कृषि	४४८.२	०-१४-०-१.५
३२०६	३	नयागाउँ	७	१५	१५६	०९११३८५	कृषि	कृषि	५४८.७	१-१-१-०.१
३२०७	३	नयागाउँ	७	१५	१५७	०९११३८५	कृषि	कृषि	४५०.४	०-१४-०-२.६
३२०८	३	नयागाउँ	७	१५	१५९	०९११३८५	सार्वजनिक उपयोग	गैर कृषि	६७८.९	१-५-१-१.६
३२०९	३	नयागाउँ	७	१५	१६०	०९११३८५	कृषि	कृषि	६१८.७	१-३-१-३.३
३२१०	३	नयागाउँ	७	१५	१६१	०९११३८५	कृषि	कृषि	५४७.१	१-१-०-३.३
३२११	३	नयागाउँ	७	१५	१६२	०९११३८५	कृषि	कृषि	५९५.७	१-२-२-३.८
३२१२	३	नयागाउँ	७	१५	१६४	०९११३८५	कृषि	कृषि	१८५०.९	३-१०-०-३.३
३२१३	३	नयागाउँ	७	१५	१६५	०९११३८५	कृषि	कृषि	२००३.२	३-१५-०-०
३२१४	३	नयागाउँ	७	१५	१६६	०९११३८५	आवास	गैर कृषि	९५७.७	१-१४-०-१.९
३२१५	३	नयागाउँ	७	१५	१६७	०९११३८५	आवास	गैर कृषि	२९४.०	०-९-०-३.९
३२१६	३	नयागाउँ	७	१५	१६८	०९११३८५	कृषि	कृषि	२४७६.०	४-१३-३-१.९
३२१७	३	नयागाउँ	७	१५	१६९	०९११३८५	आवास	गैर कृषि	६९३.१	१-५-३-०.८
३२१८	३	नयागाउँ	७	१५	१७०	०९११३८५	आवास	गैर कृषि	११७२.५	२-४-३-२
३२१९	३	नयागाउँ	७	१५	१७१	०९११३८५	आवास	गैर कृषि	५५५.४	१-१-१-३.५
३२२०	३	नयागाउँ	७	१५	१७२	०९११३८५	आवास	गैर कृषि	७१२.२	१-६-१-२.४
३२२१	३	नयागाउँ	७	१५	१७३	०९११३८५	आवास	गैर कृषि	५३८.८	१-०-३-३.१
३२२२	३	नयागाउँ	७	१५	१७५	०९११३८५	आवास	गैर कृषि	९३.८	०-२-३-३.२
३२२३	३	नयागाउँ	७	१५	१७६	०९११३८५	आवास	गैर कृषि	२३६.७	०-७-१-३.१
३२२४	३	नयागाउँ	७	१५	१७७	०९११३८५	आवास	गैर कृषि	५१३.९	१-०-०-२.६
३२२५	३	नयागाउँ	७	१५	१७८	०९११३८५	आवास	गैर कृषि	२३८.७	०-७-२-०.१
३२२६	३	नयागाउँ	७	१५	१८२	०९११३८५	आवास	गैर कृषि	१२८३.४	२-८-१-१.८
३२२७	३	नयागाउँ	७	१५	१८४	०९११३८५	आवास	गैर कृषि	८७७.९	१-११-२-१.८
३२२८	३	नयागाउँ	७	१५	१८६	०९११३८५	कृषि	कृषि	८१६.०	१-९-२-२.६
३२२९	३	नयागाउँ	७	१५	१८९	०९११३८५	आवास	गैर कृषि	१६८१.८	३-४-३-२.३
३२३०	३	नयागाउँ	७	१५	१९०	०९११३८५	कृषि	कृषि	१८७८.३	३-११-०-१.२
३२३१	३	नयागाउँ	७	१५	१९२	०९११३८५	कृषि	कृषि	१४४७.८	२-१३-२-०.५
३२३२	३	नयागाउँ	७	१५	१९३	०९११३८५	कृषि	कृषि	५९६.४	१-२-३-०.१
३२३३	३	नयागाउँ	७	१५	१९६	०९११३८५	आवास	गैर कृषि	३२७९.५	६-७-०-२.२
३२३४	३	नयागाउँ	७	१५	१९७	०९११३८५	सार्वजनिक उपयोग	गैर कृषि	१५६.८	०-४-३-२.९
३२३५	३	नयागाउँ	७	१५	१९८	०९११३८५	आवास	गैर कृषि	६९१.१	१-५-२-३.७
३२३६	३	नयागाउँ	७	१५	१९९	०९११३८५	आवास	गैर कृषि	३३६.५	०-१०-२-१.३
३२३७	३	नयागाउँ	७	१५	२००	०९११३८५	आवास	गैर कृषि	२३५.५	०-७-१-२.५
३२३८	३	नयागाउँ	७	१५	२०१	०९११३८५	आवास	गैर कृषि	९५.१	०-२-३-३.९
३२३९	३	नयागाउँ	७	१५	२०२	०९११३८५	आवास	गैर कृषि	१०६.६	०-३-१-१.६

क्र.सं.	पालिका वडा	साविक गाविस	गाविस वडा	गाविस कोड	कित्ता नं.	ग्रिड नं.	भू-उपयोग वर्ग	कृषि/ गैर कृषि	क्षेत्रफल (वर्ग मि.)	क्षेत्रफल (रो.आ.पै.दा.)
३२४०	३	नयागाउँ	७	१५	२०३	०९११३४५	आवास	गैर कृषि	११३.१	०-३-२-०.९
३२४१	३	नयागाउँ	७	१५	२०४	०९११३४५	आवास	गैर कृषि	७२.७	०-२-१-०.६
३२४२	३	नयागाउँ	७	१५	२०५	०९११३४५	आवास	गैर कृषि	४३.७	०-१-१-२
३२४३	३	नयागाउँ	७	१५	२०६	०९११३४५	कृषि	कृषि	२२८७.९	४-७-३-३.३
३२४४	३	नयागाउँ	७	१५	२०७	०९११३४५	आवास	गैर कृषि	१९४४.५	३-१३-०-२.५
३२४५	३	नयागाउँ	७	१५	२०८	०९११३४५	कृषि	कृषि	२२९९.७	४-८-१-१.२
३२४६	३	नयागाउँ	७	१५	२०९	०९११३४५	आवास	गैर कृषि	३७६.८	०-११-३-१.६
३२४७	३	नयागाउँ	७	१५	२११	०९११३४५	आवास	गैर कृषि	२१७.७	०-६-३-१.५
३२४८	३	नयागाउँ	७	१५	२१२	०९११३४५	आवास	गैर कृषि	९६९.१	१-१४-१-३.७
३२४९	३	नयागाउँ	७	१५	२१३	०९११३४५	आवास	गैर कृषि	४१३.७	०-१३-०-०.१
३२५०	३	नयागाउँ	७	१५	२१५	०९११३४५	आवास	गैर कृषि	१७२०.५	३-६-०-१.८
३२५१	३	नयागाउँ	७	१५	२१६	०९११३४५	आवास	गैर कृषि	३१७.१	०-९-३-३.५
३२५२	३	नयागाउँ	७	१५	२१७	०९११३४५	आवास	गैर कृषि	१९३.४	०-६-०-१.३
३२५३	३	नयागाउँ	७	१५	२१८	०९११३४५	आवास	गैर कृषि	३३८५.६	६-१०-१-३.६
३२५४	३	नयागाउँ	७	१५	२१९	०९११३४५	आवास	गैर कृषि	७६१.३	१-७-३-३.१
३२५५	३	नयागाउँ	७	१५	२२१	०९११३४५	आवास	गैर कृषि	११६८.४	२-४-२-३.९
३२५६	३	नयागाउँ	७	१५	२२२	०९११३४५	व्यावसायिक	गैर कृषि	७०९३.८	१३-१५-०-१.५
३२५७	३	नयागाउँ	७	१५	२२३	०९११३४५	व्यावसायिक	गैर कृषि	७०३०.१	१३-१३-०-१.५
३२५८	३	नयागाउँ	७	१५	२२४	०९११३४५	आवास	गैर कृषि	९३६.२	१-१३-१-३.१
३२५९	३	नयागाउँ	७	१५	२२५	०९११३४५	व्यावसायिक	गैर कृषि	१३८३.६	२-११-२-०.२
३२६०	३	नयागाउँ	७	१५	२२६	०९११३४५	व्यावसायिक	गैर कृषि	६४७.६	१-४-१-१.९
३२६१	३	नयागाउँ	७	१५	२२७	०९११३४५	व्यावसायिक	गैर कृषि	२४८६.९	४-१४-०-३.४
३२६२	३	नयागाउँ	७	१५	२२८	०९११३४५	आवास	गैर कृषि	२२३४.३	४-६-१-०.३
३२६३	३	नयागाउँ	७	१५	२२९	०९११३४५	कृषि	कृषि	३८१३.७	७-७-३-३
३२६४	३	नयागाउँ	७	१५	२३०	०९११३४५	आवास	गैर कृषि	३९६.३	०-१२-१-३.४
३२६५	३	नयागाउँ	७	१५	२३१	०९११३४५	व्यावसायिक	गैर कृषि	११७५.७	२-४-३-३.६
३२६६	३	नयागाउँ	७	१५	२३२	०९११३४५	सार्वजनिक उपयोग	गैर कृषि	७८१७.८	१५-५-३-१.९
३२६७	३	नयागाउँ	७	१५	२३४	०९११३४५	व्यावसायिक	गैर कृषि	२८.१	०-०-३-२.१
३२६८	३	नयागाउँ	७	१५	२३६	०९११३४५	व्यावसायिक	गैर कृषि	१४८१.३	२-१४-२-१.४
३२६९	३	नयागाउँ	७	१५	२४०	०९११३४५	आवास	गैर कृषि	६६२.३	१-४-३-१.३
३२७०	३	नयागाउँ	७	१५	२४१	०९११३४५	आवास	गैर कृषि	१९०५.५	३-११-३-२.९
३२७१	३	नयागाउँ	७	१५	२४३	०९११३४५	आवास	गैर कृषि	१११३.८	२-३-०-०.५
३२७२	३	नयागाउँ	७	१५	२४७	०९११३४५	कृषि	कृषि	५१४.९	१-०-०-३.१
३२७३	३	नयागाउँ	७	१५	२४८	०९११३४५	कृषि	कृषि	१०२४.३	२-०-०-३.४
३२७४	३	नयागाउँ	७	१५	२४९	०९११३४५	कृषि	कृषि	९४५.७	१-१३-२-३.९
३२७५	३	नयागाउँ	७	१५	२५०	०९११३४५	कृषि	कृषि	११५.६	०-३-२-२.२
३२७६	३	नयागाउँ	७	१५	२५२	०९११३४५	कृषि	कृषि	९६३.०	१-१४-१-०.६
३२७७	३	नयागाउँ	७	१५	२५४	०९११३४५	कृषि	कृषि	१४४१.३	२-१३-१-१.३
३२७८	३	नयागाउँ	७	१५	२५६	०९११३४५	आवास	गैर कृषि	९८२.३	१-१४-३-२.३
३२७९	३	नयागाउँ	७	१५	२५७	०९११३४५	आवास	गैर कृषि	१६६.१	०-५-०-३.६
३२८०	३	नयागाउँ	७	१५	२६०	०९११३४५	कृषि	कृषि	२६५६.७	५-३-२-०.८
३२८१	३	नयागाउँ	७	१५	२६१	०९११३४५	आवास	गैर कृषि	५०३.५	०-१५-३-१.३
३२८२	३	नयागाउँ	७	१५	२६२	०९११३४५	आवास	गैर कृषि	७०६.५	१-६-०-३.५
३२८३	३	नयागाउँ	७	१५	२६३	०९११३४५	कृषि	कृषि	५१३.८	१-०-०-२.५
३२८४	३	नयागाउँ	७	१५	२६४	०९११३४५	कृषि	कृषि	६५२.७	१-४-२-०.४
३२८५	३	नयागाउँ	७	१५	२६५	०९११३४५	कृषि	कृषि	५०१.०	०-१५-३-०.१
३२८६	३	नयागाउँ	७	१५	२६६	०९११३४५	कृषि	कृषि	३५९.०	०-११-१-०.६

क्र.सं.	पालिका वडा	साविक गाविस	गाविस वडा	गाविस कोड	कित्ता नं.	ग्रिड नं.	भू-उपयोग वर्ग	कृषि/ गैर कृषि	क्षेत्रफल (वर्ग मि.)	क्षेत्रफल (रो.आ.पै.दा.)
३२८७	३	नयागाउँ	७	१५	२६७	०९११३४५	कृषि	कृषि	३०८६.३	६-१-०-१
३२८८	३	नयागाउँ	७	१५	२६७	०९११३४६	कृषि	कृषि	१३४५.५	२-१०-१-१.१
३२८९	३	नयागाउँ	७	१५	२६८	०९११३४५	सार्वजनिक उपयोग	गैर कृषि	३२०४.९	६-४-३-०.७
३२९०	३	नयागाउँ	७	१५	२६८	०९११३४६	सार्वजनिक उपयोग	गैर कृषि	३९.१	०-१-०-३.७
३२९१	३	नयागाउँ	७	१५	२७०	०९११३४५	कृषि	कृषि	१६७४.८	३-४-२-२.८
३२९२	३	नयागाउँ	७	१५	२७१	०९११३४५	कृषि	कृषि	१३७०.७	२-११-०-१.७
३२९३	३	नयागाउँ	७	१५	२७२	०९११३४५	कृषि	कृषि	१२७२.०	२-८-०-०
३२९४	३	नयागाउँ	७	१५	२७३	०९११३४५	कृषि	कृषि	२३५८.४	४-१०-०-२.७
३२९५	३	नयागाउँ	७	१५	२७४	०९११३४५	कृषि	कृषि	१८१८.२	३-९-०-२.९
३२९६	३	नयागाउँ	७	१५	२७६	०९११३४५	कृषि	कृषि	४७६२.५	९-५-३-०.५
३२९७	३	नयागाउँ	७	१५	२७७	०९११३४५	आवास	गैर कृषि	१४०८.४	२-१२-१-०.७
३२९८	३	नयागाउँ	७	१५	२७९	०९११३४५	कृषि	कृषि	३०७८.२	६-०-३-०.९
३२९९	३	नयागाउँ	७	१५	२८१	०९११३४५	आवास	गैर कृषि	८०२.१	१-९-०-३.६
३३००	३	नयागाउँ	७	१५	२८४	०९११३४५	आवास	गैर कृषि	८८२.५	१-११-३-०.१
३३०१	३	नयागाउँ	७	१५	२८७	०९११३४५	सार्वजनिक उपयोग	गैर कृषि	३०३३.६	५-१५-१-२.५
३३०२	३	नयागाउँ	७	१५	२८८	०९११३४५	सार्वजनिक उपयोग	गैर कृषि	४७४२.३	९-५-०-२.३
३३०३	३	नयागाउँ	७	१५	२८९	०९११३४५	आवास	गैर कृषि	३१२७.८	६-२-१-१.९
३३०४	३	नयागाउँ	७	१५	२९०	०९११३४५	व्यावसायिक	गैर कृषि	११३६.८	२-३-३-०
३३०५	३	नयागाउँ	७	१५	२९१	०९११३४५	व्यावसायिक	गैर कृषि	११०१.४	२-२-२-२.२
३३०६	३	नयागाउँ	७	१५	२९२	०९११३४५	व्यावसायिक	गैर कृषि	७००.४	१-६-०-०.४
३३०७	३	नयागाउँ	७	१५	२९५	०९११३४५	वन	गैर कृषि	२२३६२२.१	४३९-८-३-१.५
३३०८	३	नयागाउँ	७	१५	२९६	०९११३४५	आवास	गैर कृषि	२६६.८	०-८-१-२.३
३३०९	३	नयागाउँ	७	१५	२९८	०९११३४५	आवास	गैर कृषि	३४७.३	०-१०-३-२.८
३३१०	३	नयागाउँ	७	१५	३००	०९११३४५	आवास	गैर कृषि	३९१.५	०-१२-१-१
३३११	३	नयागाउँ	७	१५	३००	०९११३४५	व्यावसायिक	गैर कृषि	३९१.२	०-१२-१-०.९
३३१२	३	नयागाउँ	७	१५	३०२	०९११३४३	कृषि	कृषि	३२८.५	०-१०-१-१.३
३३१३	३	नयागाउँ	७	१५	३०३	०९११३४३	कृषि	कृषि	३०६.७	०-९-२-२.३
३३१४	३	नयागाउँ	७	१५	३०४	०९११३४३	आवास	गैर कृषि	७५१.१	१-७-२-१.९
३३१५	३	नयागाउँ	७	१५	३०५	०९११३४३	आवास	गैर कृषि	७२०.२	१-६-२-२.४
३३१६	३	नयागाउँ	७	१५	३०६	०९११३८३	आवास	गैर कृषि	१२५८.३	२-७-२-१.२
३३१७	३	नयागाउँ	७	१५	३०७	०९११३४३	आवास	गैर कृषि	६०.६	०-१-३-२.५
३३१८	३	नयागाउँ	७	१५	३०७	०९११३८३	आवास	गैर कृषि	१२३७.५	२-६-३-२.७
३३१९	३	नयागाउँ	७	१५	३०८	०९११३४३	आवास	गैर कृषि	५९.१	०-१-३-१.७
३३२०	३	नयागाउँ	७	१५	३०८	०९११३४५	आवास	गैर कृषि	३१५.५	०-९-३-२.८
३३२१	३	नयागाउँ	७	१५	३०९	०९११३४५	आवास	गैर कृषि	४४९.३	०-१४-०-२.१
३३२२	३	नयागाउँ	७	१५	३१०	०९११३४५	आवास	गैर कृषि	७७७.९	१-८-१-३.५
३३२३	३	नयागाउँ	७	१५	३११	०९११३४५	आवास	गैर कृषि	१५०.६	०-४-२-३.८
३३२४	३	नयागाउँ	७	१५	३१४	०९११३४५	आवास	गैर कृषि	७८०.३	१-८-२-०.७
३३२५	३	नयागाउँ	७	१५	३१४	०९११३४५	कृषि	कृषि	७७३.९	१-८-१-१.४
३३२६	३	नयागाउँ	७	१५	३१५	०९११३४५	आवास	गैर कृषि	८५०.८	१-१०-३-०.१
३३२७	३	नयागाउँ	७	१५	३१६	०९११३४५	आवास	गैर कृषि	८२९.६	१-१०-०-१.५
३३२८	३	नयागाउँ	७	१५	३१७	०९११३४५	आवास	गैर कृषि	६६०.२	१-४-३-०.२
३३२९	३	नयागाउँ	७	१५	३१९	०९११३४५	आवास	गैर कृषि	१०५०.०	२-१-०-०.४
३३३०	३	नयागाउँ	७	१५	३२४	०९११३८४	आवास	गैर कृषि	११२८.९	२-३-२-०
३३३१	३	नयागाउँ	७	१५	३२४	०९११३८४	कृषि	कृषि	५३७०.७	१०-८-३-२.५
३३३२	३	नयागाउँ	७	१५	३२६	०९११३४५	व्यावसायिक	गैर कृषि	१७८.५	०-५-२-१.८
३३३३	३	नयागाउँ	७	१५	३२७	०९११३४४	कृषि	कृषि	४११.३	०-१२-३-२.९

क्र.सं.	पालिका वडा	साविक गाविस	गाविस वडा	गाविस कोड	कित्ता नं.	ग्रिड नं.	भू-उपयोग वर्ग	कृषि/ गैर कृषि	क्षेत्रफल (वर्ग मि.)	क्षेत्रफल (रो.आ.पै.दा.)
३३३४	३	नयागाउँ	७	१५	३२८	०९११३४४	कृषि	कृषि	८५६.०	१-१०-३-२.७
३३३५	३	नयागाउँ	७	१५	३२९	०९११३४४	कृषि	कृषि	५३७.७	१-०-३-२.५
३३३६	३	नयागाउँ	७	१५	३३०	०९११३४४	कृषि	कृषि	१२३२.१	२-६-३-०
३३३७	३	नयागाउँ	७	१५	३३१	०९११३४५	कृषि	कृषि	४१८.९	०-१३-०-२.८
३३३८	३	नयागाउँ	७	१५	३३२	०९११३४५	कृषि	कृषि	४६०.६	०-१४-१-३.८
३३३९	३	नयागाउँ	७	१५	३३६	०९११३४५	आवास	गैर कृषि	३९५.३	०-१२-१-२.९
३३४०	३	नयागाउँ	७	१५	३३७	०९११३४५	आवास	गैर कृषि	२४२.५	०-७-२-२
३३४१	३	नयागाउँ	७	१५	३३८	०९११३४५	कृषि	कृषि	२४६.६	०-७-३-०.१
३३४२	३	नयागाउँ	७	१५	३३९	०९११३४५	कृषि	कृषि	२५२.०	०-७-३-२.८
३३४३	३	नयागाउँ	७	१५	३४०	०९११३४५	कृषि	कृषि	१५४८.२	३-०-२-३
३३४४	३	नयागाउँ	७	१५	३४१	०९११३४५	आवास	गैर कृषि	१४७४.०	२-१४-१-१.७
३३४५	३	नयागाउँ	७	१५	३४२	०९११३४५	आवास	गैर कृषि	१३८६.४	२-११-२-१.६
३३४६	३	नयागाउँ	७	१५	३४३	०९११३४५	आवास	गैर कृषि	१२४१.७	२-७-०-०.८
३३४७	३	नयागाउँ	७	१५	३४४	०९११३४५	आवास	गैर कृषि	७९७.८	१-९-०-१.५
३३४८	३	नयागाउँ	७	१५	३४५	०९११३४५	कृषि	कृषि	२४९.६	०-७-३-१.६
३३४९	३	नयागाउँ	७	१५	३४६	०९११३४५	कृषि	कृषि	२७१.५	०-८-२-०.६
३३५०	३	नयागाउँ	७	१५	३४७	०९११३४५	कृषि	कृषि	५३६५.३	१०-८-२-३.८
३३५१	३	नयागाउँ	७	१५	३४८	०९११३४५	कृषि	कृषि	२०३५.४	४-०-०-०.२
३३५२	३	नयागाउँ	७	१५	३४९	०९११३४४	कृषि	कृषि	४३७३.९	८-९-२-०.९
३३५३	३	नयागाउँ	७	१५	३५०	०९११३४४	कृषि	कृषि	४४२६.७	८-११-०-३.५
३३५४	३	नयागाउँ	७	१५	३५१	०९११३४४	कृषि	कृषि	४४९६.४	८-१३-१-२.५
३३५५	३	नयागाउँ	७	१५	३५२	०९११३४५	आवास	गैर कृषि	१४४१.५	२-१३-१-१.३
३३५६	३	नयागाउँ	७	१५	३५३	०९११३४५	आवास	गैर कृषि	१३८०.७	२-११-१-२.७
३३५७	३	नयागाउँ	७	१५	३५५	०९११३४५	आवास	गैर कृषि	३४६.३	०-१०-३-२.३
३३५८	३	नयागाउँ	७	१५	३५६	०९११३४५	आवास	गैर कृषि	३३१.२	०-१०-१-२.६
३३५९	३	नयागाउँ	७	१५	३५७	०९११३४५	आवास	गैर कृषि	३२६.६	०-१०-१-०.३
३३६०	३	नयागाउँ	७	१५	३५८	०९११३४५	आवास	गैर कृषि	६८७.५	१-५-२-२
३३६१	३	नयागाउँ	७	१५	३५९	०९११३४५	आवास	गैर कृषि	६७८.२	१-५-१-१.२
३३६२	३	नयागाउँ	७	१५	३६०	०९११३४५	आवास	गैर कृषि	६०७.२	१-३-०-१.५
३३६३	३	नयागाउँ	७	१५	३६१	०९११३४५	कृषि	कृषि	६१७.४	१-३-१-२.७
३३६४	३	नयागाउँ	७	१५	३६२	०९११३४५	कृषि	कृषि	६२३.३	१-३-२-१.७
३३६५	३	नयागाउँ	७	१५	३६३	०९११३४५	कृषि	कृषि	७२६.५	१-६-३-१.६
३३६६	३	नयागाउँ	७	१५	३६५	०९११३४५	व्यावसायिक	गैर कृषि	७१५.९	१-६-२-०.२
३३६७	३	नयागाउँ	७	१५	३६६	०९११३४५	आवास	गैर कृषि	२९.२	०-०-३-२.७
३३६८	३	नयागाउँ	७	१५	३६९	०९११३८३	आवास	गैर कृषि	९४४.६	१-१३-२-३.३
३३६९	३	नयागाउँ	७	१५	३७०	०९११३८३	आवास	गैर कृषि	११२५.३	२-३-१-२.२
३३७०	३	नयागाउँ	७	१५	३७०	०९११३८३	कृषि	कृषि	१९९९.६	३-१४-३-२.२
३३७१	३	नयागाउँ	७	१५	३७१	०९११३४५	आवास	गैर कृषि	६६५.९	१-४-३-३.१
३३७२	३	नयागाउँ	७	१५	३७२	०९११३४५	आवास	गैर कृषि	७७१.९	१-८-१-०.४
३३७३	३	नयागाउँ	७	१५	३७३	०९११३८४	आवास	गैर कृषि	८९८.७	१-१२-१-०.२
३३७४	३	नयागाउँ	७	१५	३७४	०९११३८४	आवास	गैर कृषि	८९७.१	१-१२-०-३.४
३३७५	३	नयागाउँ	७	१५	३७५	०९११३८४	आवास	गैर कृषि	६९५.७	१-५-३-२.१
३३७६	३	नयागाउँ	७	१५	३७६	०९११३४३	कृषि	कृषि	८७१.३	१-११-१-२.४
३३७७	३	नयागाउँ	७	१५	३७७	०९११३४३	कृषि	कृषि	८५८.३	१-१०-३-३.९
३३७८	३	नयागाउँ	७	१५	३७८	०९११३४३	कृषि	कृषि	७९९.८	१-९-०-२.५
३३७९	३	नयागाउँ	७	१५	३७९	०९११३४३	कृषि	कृषि	१८२६.८	३-९-१-३.२
३३८०	३	नयागाउँ	७	१५	३८०	०९११३४३	कृषि	कृषि	१८९०.४	३-११-१-३.२

क्र.सं.	पालिका वडा	साविक गाविस	गाविस वडा	गाविस कोड	कित्ता नं.	ग्रिड नं.	भू-उपयोग वर्ग	कृषि/ गैर कृषि	क्षेत्रफल (वर्ग मि.)	क्षेत्रफल (रो.आ.पै.दा.)
३३८१	३	नयागाउँ	७	१५	३८१	०९११३४३	कृषि	कृषि	१७७३.५	३-७-३-०.४
३३८२	३	नयागाउँ	७	१५	३८२	०९११३४५	कृषि	कृषि	२१०.९	०-६-२-२.१
३३८३	३	नयागाउँ	७	१५	३८३	०९११३४३	कृषि	कृषि	४९०.०	०-१५-१-२.६
३३८४	३	नयागाउँ	७	१५	३८३	०९११३४५	आवास	गैर कृषि	८८१.२	१-११-२-३.४
३३८५	३	नयागाउँ	७	१५	३८४	०९११३४३	कृषि	कृषि	६७२.०	१-५-०-२.२
३३८६	३	नयागाउँ	७	१५	३८४	०९११३४५	आवास	गैर कृषि	६६५.९	१-४-३-३.१
३३८७	३	नयागाउँ	७	१५	३८५	०९११३४३	कृषि	कृषि	७२९.५	१-६-३-३.१
३३८८	३	नयागाउँ	७	१५	३८७	०९११३४३	कृषि	कृषि	४०६.६	०-१२-३-०.६
३३८९	३	नयागाउँ	७	१५	३८८	०९११३४३	कृषि	कृषि	४०९.३	०-१२-३-२
३३९०	३	नयागाउँ	७	१५	३९०	०९११३४३	कृषि	कृषि	४७४.२	०-१४-३-२.६
३३९१	३	नयागाउँ	७	१५	३९१	०९११३४३	कृषि	कृषि	३९९.४	०-१२-२-१
३३९२	३	नयागाउँ	७	१५	३९२	०९११३४३	कृषि	कृषि	४०७.३	०-१२-३-०.९
३३९३	३	नयागाउँ	७	१५	३९३	०९११३४३	कृषि	कृषि	३९८.५	०-१२-२-०.५
३३९४	३	नयागाउँ	७	१५	३९४	०९११३४४	आवास	गैर कृषि	८६.७	०-२-२-३.६
३३९५	३	नयागाउँ	७	१५	३९४	०९११३८४	आवास	गैर कृषि	५१९.९	१-०-१-१.६
३३९६	३	नयागाउँ	७	१५	३९५	०९११३८४	आवास	गैर कृषि	६२७.१	१-३-२-३.६
३३९७	३	नयागाउँ	७	१५	३९६	०९११३८४	आवास	गैर कृषि	६०६.८	१-३-०-१.३
३३९८	३	नयागाउँ	७	१५	३९७	०९११३८४	आवास	गैर कृषि	४०६.९	०-१२-३-०.७
३३९९	३	नयागाउँ	७	१५	३९७	०९११३८४	कृषि	कृषि	११८८.०	२-५-१-१.८
३४००	३	नयागाउँ	७	१५	३९९	०९११३८४	आवास	गैर कृषि	४६७.२	०-१४-२-३.१
३४०१	३	नयागाउँ	७	१५	३९९	०९११३८४	कृषि	कृषि	११७७.०	२-५-०-०.२
३४०२	३	नयागाउँ	७	१५	४००	०९११३८४	आवास	गैर कृषि	१४३०.८	२-१२-३-४
३४०३	३	नयागाउँ	७	१५	४०१	०९११३८४	कृषि	कृषि	१५३५.७	३-०-१-०.८
३४०४	३	नयागाउँ	७	१५	४०२	०९११३८४	कृषि	कृषि	१७८६.७	३-८-०-३.१
३४०५	३	नयागाउँ	७	१५	४०३	०९११३८४	कृषि	कृषि	३८५.९	०-१२-०-२.२
३४०६	३	नयागाउँ	७	१५	४०४	०९११३८४	कृषि	कृषि	४०१.०	०-१२-२-१.८
३४०७	३	नयागाउँ	७	१५	४०५	०९११३८४	कृषि	कृषि	३८६.८	०-१२-०-२.६
३४०८	३	नयागाउँ	७	१५	४०६	०९११३४३	कृषि	कृषि	१५६०.७	३-१-०-१.३
३४०९	३	नयागाउँ	७	१५	४०७	०९११३४३	कृषि	कृषि	२५२०.०	४-१५-१-०.१
३४१०	३	नयागाउँ	७	१५	४०८	०९११३४३	आवास	गैर कृषि	१०८.१	०-३-१-२.४
३४११	३	नयागाउँ	७	१५	४०८	०९११३४४	आवास	गैर कृषि	४८०.१	०-१५-०-१.६
३४१२	३	नयागाउँ	७	१५	४०९	०९११३४३	आवास	गैर कृषि	६७५.२	१-५-०-३.८
३४१३	३	नयागाउँ	७	१५	४०९	०९११३४५	व्यावसायिक	गैर कृषि	३९.१	०-१-०-३.७
३४१४	३	नयागाउँ	७	१५	४१०	०९११३८४	आवास	गैर कृषि	७७४.९	१-८-१-१.९
३४१५	३	नयागाउँ	७	१५	४१०	०९११३८४	आवास	गैर कृषि	८१८.३	१-९-२-३.८
३४१६	३	नयागाउँ	७	१५	४१०	०९११३८३	आवास	गैर कृषि	३६१.५	०-११-१-१.९
३४१७	३	नयागाउँ	७	१५	४११	०९११३४३	आवास	गैर कृषि	१४.८	०-०-१-३.४
३४१८	३	नयागाउँ	७	१५	४११	०९११३८३	आवास	गैर कृषि	१३१६.०	२-९-१-२.२
३४१९	३	नयागाउँ	७	१५	४११	०९११३८३	आवास	गैर कृषि	७३७.३	१-७-०-३
३४२०	३	नयागाउँ	७	१५	४१२	०९११३४५	सार्वजनिक उपयोग	गैर कृषि	६८०.८	१-५-१-२.६
३४२१	३	नयागाउँ	७	१५	४१३	०९११३८३	आवास	गैर कृषि	१४३९.९	२-१३-१-०.५
३४२२	३	नयागाउँ	७	१५	४१४	०९११३८४	आवास	गैर कृषि	१२७२.७	२-८-०-०.४
३४२३	३	नयागाउँ	७	१५	४१४	०९११३८४	कृषि	कृषि	९४५.०	१-१३-२-३.५
३४२४	३	नयागाउँ	७	१५	४१५	०९११३४४	कृषि	कृषि	१६१५.५	३-२-३-०.९
३४२५	३	नयागाउँ	७	१५	४१५	०९११३८४	आवास	गैर कृषि	१३२८.८	२-९-३-०.७
३४२६	३	नयागाउँ	७	१५	४१६	०९११३४४	कृषि	कृषि	१३७७.९	२-११-१-१.४
३४२७	३	नयागाउँ	७	१५	४१७	०९११३४४	कृषि	कृषि	१०८८.६	२-२-०-३.८

क्र.सं.	पालिका वडा	साविक गाविस	गाविस वडा	गाविस कोड	कित्ता नं.	ग्रिड नं.	भू-उपयोग वर्ग	कृषि/ गैर कृषि	क्षेत्रफल (वर्ग मि.)	क्षेत्रफल (रो.आ.पै.दा.)
३४२८	३	नयागाउँ	७	१५	४१७	०९११३८४	आवास	गैर कृषि	३१७.९	०-९-३-३.९
३४२९	३	नयागाउँ	७	१५	४१८	०९११३४३	कृषि	कृषि	७८१.५	१-८-२-१.२
३४३०	३	नयागाउँ	७	१५	४१९	०९११३४३	कृषि	कृषि	३८८.०	०-१२-०-३.२
३४३१	३	नयागाउँ	७	१५	४२०	०९११३८३	आवास	गैर कृषि	१७३९.५	३-६-२-३.३
३४३२	३	नयागाउँ	७	१५	४२१	०९११३४५	कृषि	कृषि	६१३.६	१-३-१-०.८
३४३३	३	नयागाउँ	७	१५	४२१	०९११३८३	आवास	गैर कृषि	१७८६.३	३-८-०-२.८
३४३४	३	नयागाउँ	७	१५	४२२	०९११३८३	आवास	गैर कृषि	२३३१.७	४-९-१-१.३
३४३५	३	नयागाउँ	७	१५	४२२	०९११३८३	कृषि	कृषि	७५४.७	१-७-२-३.८
३४३६	३	नयागाउँ	७	१५	४२३	०९११३८३	आवास	गैर कृषि	१६२९.३	३-३-०-३.९
३४३७	३	नयागाउँ	७	१५	४२३	०९११३८३	कृषि	कृषि	१४८८.६	२-१४-३-१.१
३४३८	३	नयागाउँ	७	१५	४२४	०९११३८३	कृषि	कृषि	१८१२.६	३-९-०-०.१
३४३९	३	नयागाउँ	७	१५	४२५	०९११३८३	कृषि	कृषि	१७३५.१	३-६-२-१.१
३४४०	३	नयागाउँ	७	१५	४२६	०९११३८३	कृषि	कृषि	१७१२.७	३-५-३-१.८
३४४१	३	नयागाउँ	७	१५	४२७	०९११३८३	कृषि	कृषि	१५६०.४	३-१-०-१.२
३४४२	३	नयागाउँ	७	१५	४३०	०९११३४५	व्यावसायिक	गैर कृषि	४३१.८	०-१३-२-१.३
३४४३	३	नयागाउँ	७	१५	४३१	०९११३४५	व्यावसायिक	गैर कृषि	६५०.६	१-४-१-३.४
३४४४	३	नयागाउँ	७	१५	४३२	०९११३४५	आवास	गैर कृषि	१३१.८	०-४-०-२.३
३४४५	३	नयागाउँ	७	१५	४३३	०९११३४५	आवास	गैर कृषि	१३१.८	०-४-०-२.३
३४४६	३	नयागाउँ	७	१५	४३४	०९११३४५	आवास	गैर कृषि	१८४.५	०-५-३-०.८
३४४७	३	नयागाउँ	७	१५	४३५	०९११३४५	आवास	गैर कृषि	२०६.४	०-६-१-३.९
३४४८	३	नयागाउँ	७	१५	४३६	०९११३४५	व्यावसायिक	गैर कृषि	३९८.६	०-१२-२-०.६
३४४९	३	नयागाउँ	७	१५	४३७	०९११३४५	व्यावसायिक	गैर कृषि	३५७.७	०-११-०-४
३४५०	३	नयागाउँ	७	१५	४३८	०९११३४५	व्यावसायिक	गैर कृषि	९९.५	०-३-०-२.१
३४५१	३	नयागाउँ	७	१५	४३९	०९११३४५	व्यावसायिक	गैर कृषि	१०९०.७	२-२-१-०.८
३४५२	३	नयागाउँ	७	१५	४३९	०९११३४५	व्यावसायिक	गैर कृषि	१२२.२	०-३-३-१.५
३४५३	३	नयागाउँ	७	१५	४४०	०९११३४३	कृषि	कृषि	५१२.७	१-०-०-२
३४५४	३	नयागाउँ	७	१५	४४०	०९११३४४	कृषि	कृषि	१२१.२	०-३-३-१
३४५५	३	नयागाउँ	७	१५	४४१	०९११३४३	कृषि	कृषि	५३४.४	१-०-३-०.९
३४५६	३	नयागाउँ	७	१५	४४१	०९११३४४	कृषि	कृषि	१०४.७	०-३-१-०.७
३४५७	३	नयागाउँ	७	१५	४४२	०९११३८४	आवास	गैर कृषि	९७.२	०-३-०-०.९
३४५८	३	नयागाउँ	७	१५	४४३	०९११३८३	आवास	गैर कृषि	८०४.८	१-९-१-१
३४५९	३	नयागाउँ	७	१५	४४३	०९११३८३	कृषि	कृषि	७७५.०	१-८-१-२
३४६०	३	नयागाउँ	७	१५	४४३	०९११३८४	आवास	गैर कृषि	११९१.१	२-५-१-३.३
३४६१	३	नयागाउँ	७	१५	४४४	०९११३८४	कृषि	कृषि	४७.८	०-१-२-०
३४६२	३	नयागाउँ	७	१५	४४४	०९११३४४	आवास	गैर कृषि	९७७.२	१-१४-२-३.७
३४६३	३	नयागाउँ	७	१५	४४४	०९११३४४	कृषि	कृषि	९७०.७	१-१४-२-०.५
३४६४	३	नयागाउँ	७	१५	४४५	०९११३८४	कृषि	कृषि	२३.८	०-०-२-४
३४६५	३	नयागाउँ	७	१५	४४५	०९११३४४	आवास	गैर कृषि	१३०१.०	२-८-३-२.७
३४६६	३	नयागाउँ	७	१५	४४५	०९११३४४	कृषि	कृषि	९०५.०	१-१२-१-३.४
३४६७	३	नयागाउँ	७	१५	४४७	०९११३४५	व्यावसायिक	गैर कृषि	२६०.२	०-८-०-२.९
३४६८	३	नयागाउँ	७	१५	४४९	०९११३४५	व्यावसायिक	गैर कृषि	१०२.३	०-३-०-३.५
३४६९	३	नयागाउँ	७	१५	४५१	०९११३८४	आवास	गैर कृषि	६०.२	०-१-३-२.३
३४७०	३	नयागाउँ	७	१५	४५२	०९११३८४	आवास	गैर कृषि	१९१८.०	३-१२-१-१.१
३४७१	३	नयागाउँ	७	१५	४५२	०९११३८४	आवास	गैर कृषि	१९२.४	०-६-०-०.८
३४७२	३	नयागाउँ	७	१५	४५३	०९११३४३	आवास	गैर कृषि	१०७०.९	२-१-२-२.९
३४७३	३	नयागाउँ	७	१५	४५४	०९११३४३	कृषि	कृषि	२४१९.०	४-१२-०-१.२
३४७४	३	नयागाउँ	७	१५	४५५	०९११३४३	कृषि	कृषि	१३१६.२	२-९-१-२.३

क्र.सं.	पालिका वडा	साविक गाविस	गाविस वडा	गाविस कोड	कित्ता नं.	ग्रिड नं.	भू-उपयोग वर्ग	कृषि/ गैर कृषि	क्षेत्रफल (वर्ग मि.)	क्षेत्रफल (रो.आ.पै.दा.)
३४७५	३	नयागाउँ	७	१५	४५६	०९११३४३	कृषि	कृषि	२६३९.९	५-३-०-०.४
३४७६	३	नयागाउँ	७	१५	४५७	०९११३४५	व्यावसायिक	गैर कृषि	१२०.७	०-३-३-०.७
३४७७	३	नयागाउँ	७	१५	४५८	०९११३४५	व्यावसायिक	गैर कृषि	१४०.०	०-४-१-२.४
३४७८	३	नयागाउँ	७	१५	४५९	०९११३४५	व्यावसायिक	गैर कृषि	१३४.०	०-४-०-३.४
३४७९	३	नयागाउँ	७	१५	४६०	०९११३४५	व्यावसायिक	गैर कृषि	१२११.२	२-६-०-१.४
३४८०	३	नयागाउँ	७	१५	४६१	०९११३४५	व्यावसायिक	गैर कृषि	९६२.०	१-१४-१-०.१
३४८१	३	नयागाउँ	७	१५	४६२	०९११३४५	आवास	गैर कृषि	८६५.७	१-११-०-३.६
३४८२	३	नयागाउँ	७	१५	४६५	०९११३४५	कृषि	कृषि	९३२.२	१-१३-१-१.१
३४८३	३	नयागाउँ	७	१५	४६६	०९११३४५	कृषि	कृषि	९४९.७	१-१३-३-१.९
३४८४	३	नयागाउँ	७	१५	४७५	०९११३४५	कृषि	कृषि	४२१.७	०-१३-१-०.२
३४८५	३	नयागाउँ	७	१५	४७६	०९११३४५	कृषि	कृषि	४३२.०	०-१३-२-१.४
३४८६	३	नयागाउँ	७	१५	४७७	०९११३४५	व्यावसायिक	गैर कृषि	३५.८	०-१-०-२
३४८७	३	नयागाउँ	७	१५	४८१	०९११३४५	कृषि	कृषि	१८०४.४	३-८-२-३.९
३४८८	३	नयागाउँ	७	१५	४८३	०९११३४५	व्यावसायिक	गैर कृषि	१०८.४	०-३-१-२.५
३४८९	३	नयागाउँ	७	१५	४८५	०९११३४४	कृषि	कृषि	२९६.९	०-९-१-१.४
३४९०	३	नयागाउँ	७	१५	४८६	०९११३४४	कृषि	कृषि	२६४.१	०-८-१-०.९
३४९१	३	नयागाउँ	७	१५	४८७	०९११३४५	आवास	गैर कृषि	११३.९	०-३-२-१.३
३४९२	३	नयागाउँ	७	१५	४८८	०९११३४५	आवास	गैर कृषि	१०१.४	०-३-०-३
३४९३	३	नयागाउँ	७	१५	४९२	०९११३४५	आवास	गैर कृषि	१६१.६	०-५-०-१.३
३४९४	३	नयागाउँ	७	१५	४९३	०९११३४५	आवास	गैर कृषि	१३८.४	०-४-१-१.६
३४९५	३	नयागाउँ	७	१५	४९४	०९११३४५	आवास	गैर कृषि	४०४.०	०-१२-२-३.३
३४९६	३	नयागाउँ	७	१५	४९५	०९११३४३	कृषि	कृषि	७९९.०	१-९-०-२.१
३४९७	३	नयागाउँ	७	१५	४९६	०९११३४३	कृषि	कृषि	८४८.४	१-१०-२-२.९
३४९८	३	नयागाउँ	७	१५	४९७	०९११३४३	कृषि	कृषि	६२२.३	१-३-२-१.१
३४९९	३	नयागाउँ	७	१५	४९७	०९११३४४	कृषि	कृषि	११९.२	०-३-२-४
३५००	३	नयागाउँ	७	१५	४९८	०९११३४४	कृषि	कृषि	१६०.२	०-५-०-०.६
३५०१	३	नयागाउँ	७	१५	४९८	०९११३४३	कृषि	कृषि	५५९.४	१-१-२-१.५
३५०२	३	नयागाउँ	७	१५	४९९	०९११३४३	आवास	गैर कृषि	९०.३	०-२-३-१.५
३५०३	३	नयागाउँ	७	१५	४९९	०९११३८३	आवास	गैर कृषि	५८८.२	१-२-१-४
३५०४	३	नयागाउँ	७	१५	५००	०९११३८३	आवास	गैर कृषि	६३५.६	१-३-३-३.८
३५०५	३	नयागाउँ	७	१५	५००	०९११३४३	आवास	गैर कृषि	७२.०	०-२-१-०.२
३५०६	३	नयागाउँ	७	१५	५०१	०९११३४३	आवास	गैर कृषि	२६२.९	०-८-१-०.३
३५०७	३	नयागाउँ	७	१५	५०२	०९११३४३	आवास	गैर कृषि	२४८.०	०-७-३-०.८
३५०८	३	नयागाउँ	७	१५	५०३	०९११३८३	आवास	गैर कृषि	७१२.१	१-६-१-२.३
३५०९	३	नयागाउँ	७	१५	५०४	०९११३८३	आवास	गैर कृषि	६७५.१	१-५-०-३.७
३५१०	३	नयागाउँ	७	१५	५०५	०९११३४४	कृषि	कृषि	१२८९.१	२-८-२-०.७
३५११	३	नयागाउँ	७	१५	५०६	०९११३४४	कृषि	कृषि	१२४७.६	२-७-०-३.८
३५१२	३	नयागाउँ	७	१५	५०७	०९११३८४	आवास	गैर कृषि	२६९.८	०-८-१-३.८
३५१३	३	नयागाउँ	७	१५	५०७	०९११३८४	कृषि	कृषि	१५१६.४	२-१५-२-३
३५१४	३	नयागाउँ	७	१५	५०८	०९११३८४	कृषि	कृषि	१७४०.९	३-६-३-०
३५१५	३	नयागाउँ	७	१५	५०८	०९११३८४	आवास	गैर कृषि	१८८.४	०-५-३-२.८
३५१६	३	नयागाउँ	७	१५	५०९	०९११३४५	आवास	गैर कृषि	६१३.६	१-३-१-०.८
३५१७	३	नयागाउँ	७	१५	५१०	०९११३४५	कृषि	कृषि	१७४९.९	३-७-०-०.५
३५१८	३	नयागाउँ	७	१५	५११	०९११३४५	कृषि	कृषि	५०८.१	०-१५-३-३.७
३५१९	३	नयागाउँ	७	१५	५१२	०९११३४५	कृषि	कृषि	५४६.२	१-१-०-२.८
३५२०	३	नयागाउँ	७	१५	५१३	०९११३४५	कृषि	कृषि	६३४.५	१-३-३-३.३
३५२१	३	नयागाउँ	७	१५	५१४	०९११३४५	कृषि	कृषि	६२०.४	१-३-२-०.२

क्र.सं.	पालिका वडा	साविक गाविस	गाविस वडा	गाविस कोड	कित्ता नं.	ग्रिड नं.	भू-उपयोग वर्ग	कृषि/ गैर कृषि	क्षेत्रफल (वर्ग मि.)	क्षेत्रफल (रो.आ.पै.दा.)
३५२२	३	नयागाउँ	७	१५	५१५	०९११३४५	कृषि	कृषि	८७१.६	१-११-१-२.६
३५२३	३	नयागाउँ	७	१५	५१७	०९११३४५	कृषि	कृषि	१२७१.८	२-७-३-४
३५२४	३	नयागाउँ	७	१५	५१९	०९११३४५	कृषि	कृषि	८१०.१	१-९-१-३.६
३५२५	३	नयागाउँ	७	१५	५२०	०९११३४५	कृषि	कृषि	९०१.४	१-१२-१-१.६
३५२६	३	नयागाउँ	७	१५	५२१	०९११३४५	आवास	गैर कृषि	४७९.७	०-१५-०-१.४
३५२७	३	नयागाउँ	७	१५	५२४	०९११३४५	व्यावसायिक	गैर कृषि	१०९.७	०-३-१-३.२
३५२८	३	नयागाउँ	७	१५	५२५	०९११३४५	आवास	गैर कृषि	४०४.५	०-१२-२-३.६
३५२९	३	नयागाउँ	७	१५	५२६	०९११३४५	कृषि	कृषि	८२५.६	१-९-३-३.४
३५३०	३	नयागाउँ	७	१५	५२७	०९११३४५	कृषि	कृषि	८२६.१	१-९-३-३.७
३५३१	३	नयागाउँ	७	१५	५२८	०९११३४५	कृषि	कृषि	१२३५.७	२-६-३-१.८
३५३२	३	नयागाउँ	७	१५	५२९	०९११३४५	कृषि	कृषि	१२४२.२	२-७-०-१.१
३५३३	३	नयागाउँ	७	१५	५३०	०९११३४५	आवास	गैर कृषि	३११.४	०-९-३-०.७
३५३४	३	नयागाउँ	७	१५	५३१	०९११३४५	आवास	गैर कृषि	१८९.५	०-५-३-३.४
३५३५	३	नयागाउँ	७	१५	५३२	०९११३४५	कृषि	कृषि	२७७२.४	५-७-०-३
३५३६	३	नयागाउँ	७	१५	५३२	०९११३८४	कृषि	कृषि	१३१२.२	२-९-१-०.३
३५३७	३	नयागाउँ	७	१५	५३३	०९११३८४	आवास	गैर कृषि	२७७९.६	५-७-१-२.७
३५३८	३	नयागाउँ	७	१५	५३४	०९११३४५	कृषि	कृषि	२८८९.२	५-१०-३-१.८
३५३९	३	नयागाउँ	७	१५	५३५	०९११३८४	कृषि	कृषि	५७०६.६	११-३-१-३.५
३५४०	३	नयागाउँ	७	१५	५३५	०९११३४५	कृषि	कृषि	२७६१.९	५-६-३-१.८
३५४१	३	नयागाउँ	७	१५	५३६	०९११३८४	आवास	गैर कृषि	१९४.६	०-६-०-१.९
३५४२	३	नयागाउँ	७	१५	५३७	०९११३८४	आवास	गैर कृषि	५७१.७	१-१-३-३.७
३५४३	३	नयागाउँ	७	१५	५३७	०९११३८४	कृषि	कृषि	१५३४.५	३-०-१-०.२
३५४४	३	नयागाउँ	७	१५	५३८	०९११३४५	आवास	गैर कृषि	२४२.१	०-७-२-१.८
३५४५	३	नयागाउँ	७	१५	५३९	०९११३४५	आवास	गैर कृषि	५२६.३	१-०-२-०.९
३५४६	३	नयागाउँ	७	१५	५३९	०९११३४५	आवास	गैर कृषि	१६६४.२	३-४-१-१.४
३५४७	३	नयागाउँ	७	१५	५४०	०९११३४५	आवास	गैर कृषि	२७५.७	०-८-२-२.७
३५४८	३	नयागाउँ	७	१५	५४१	०९११३४५	आवास	गैर कृषि	११३२.२	२-३-२-१.७
३५४९	३	नयागाउँ	७	१५	५४३	०९११३४५	आवास	गैर कृषि	२३३.८	०-७-१-१.७
३५५०	३	नयागाउँ	७	१५	५४४	०९११३४५	आवास	गैर कृषि	५८८.८	१-२-२-०.३
३५५१	३	नयागाउँ	७	१५	५५०	०९११३४५	व्यावसायिक	गैर कृषि	३५.२	०-१-०-१.७
३५५२	३	नयागाउँ	७	१५	५५१	०९११३४५	व्यावसायिक	गैर कृषि	३२७.८	०-१०-१-१
३५५३	३	नयागाउँ	७	१५	५५२	०९११३४५	आवास	गैर कृषि	६९१.९	१-५-३-०.२
३५५४	३	नयागाउँ	७	१५	५५३	०९११३४५	आवास	गैर कृषि	७२६.१	१-६-३-१.४
३५५५	३	नयागाउँ	७	१५	५५४	०९११३४५	आवास	गैर कृषि	२२७.५	०-७-०-२.५
३५५६	३	नयागाउँ	७	१५	५५५	०९११३४५	आवास	गैर कृषि	२२३.१	०-७-०-०.३
३५५७	३	नयागाउँ	७	१५	५५६	०९११३४५	आवास	गैर कृषि	२५२.०	०-७-३-२.८
३५५८	३	नयागाउँ	७	१५	५५९	०९११३४५	आवास	गैर कृषि	१४०.१	०-४-१-२.५
३५५९	३	नयागाउँ	७	१५	५६०	०९११३४५	आवास	गैर कृषि	१४४४.२	२-१३-१-२.७
३५६०	३	नयागाउँ	७	१५	५६०	०९११३४५	आवास	गैर कृषि	७१६.०	१-६-२-०.३
३५६१	३	नयागाउँ	७	१५	५६३	०९११३४५	आवास	गैर कृषि	१०.५	०-०-१-१.३
३५६२	३	नयागाउँ	७	१५	५६५	०९११३४५	आवास	गैर कृषि	२०३.०	०-६-१-२.२
३५६३	३	नयागाउँ	७	१५	५६६	०९११३४५	आवास	गैर कृषि	३०९.५	०-९-२-३.८
३५६४	३	नयागाउँ	७	१५	५६९	०९११३४५	आवास	गैर कृषि	९९७.९	१-१५-१-२.१
३५६५	३	नयागाउँ	७	१५	५७०	०९११३४५	व्यावसायिक	गैर कृषि	१२१.६	०-३-३-१.२
३५६६	३	नयागाउँ	७	१५	५७१	०९११३४५	व्यावसायिक	गैर कृषि	२७४.९	०-८-२-२.३
३५६७	३	नयागाउँ	७	१५	५७२	०९११३४५	व्यावसायिक	गैर कृषि	८६.७	०-२-२-३.६
३५६८	३	नयागाउँ	७	१५	५७३	०९११३४५	व्यावसायिक	गैर कृषि	११८.२	०-३-२-३.५

क्र.सं.	पालिका वडा	साविक गाविस	गाविस वडा	गाविस कोड	कित्ता नं.	ग्रिड नं.	भू-उपयोग वर्ग	कृषि/ गैर कृषि	क्षेत्रफल (वर्ग मि.)	क्षेत्रफल (रो.आ.पै.दा.)
३५६९	३	नयागाउँ	७	१५	५७४	०९११३४५	व्यावसायिक	गैर कृषि	२७६.१	०-८-२-२.९
३५७०	३	नयागाउँ	७	१५	५७४	०९११३४५	व्यावसायिक	गैर कृषि	८०.८	०-२-२-०.७
३५७१	३	नयागाउँ	७	१५	५७५	०९११३४५	आवास	गैर कृषि	९२१.७	१-१२-३-३.८
३५७२	३	नयागाउँ	७	१५	५७६	०९११३४५	आवास	गैर कृषि	६१२.६	१-३-१-०.३
३५७३	३	नयागाउँ	७	१५	५७७	०९११३४५	आवास	गैर कृषि	९९.८	०-३-०-२.२
३५७४	३	नयागाउँ	७	१५	५७८	०९११३४५	आवास	गैर कृषि	१००.०	०-३-०-२.३
३५७५	३	नयागाउँ	७	१५	५७९	०९११३८३	आवास	गैर कृषि	३९६०.७	७-१२-२-१
३५७६	३	नयागाउँ	७	१५	५८०	०९११३४३	आवास	गैर कृषि	४८८४.७	९-९-२-२
३५७७	३	नयागाउँ	७	१५	५८१	०९११३८३	आवास	गैर कृषि	९३८.९	१-१३-२-०.५
३५७८	३	नयागाउँ	७	१५	५८२	०९११३४५	आवास	गैर कृषि	८६.४	०-२-२-३.५
३५७९	३	नयागाउँ	७	१५	५८३	०९११३४५	आवास	गैर कृषि	११३.६	०-३-२-१.१
३५८०	३	नयागाउँ	७	१५	५८४	०९११३४५	आवास	गैर कृषि	१३०.२	०-४-०-१.५
३५८१	३	नयागाउँ	७	१५	५८५	०९११३४५	आवास	गैर कृषि	१८.८	०-०-२-१.५
३५८२	३	नयागाउँ	७	१५	५८६	०९११३४५	आवास	गैर कृषि	२६०.८	०-८-०-३.३
३५८३	३	नयागाउँ	७	१५	५८७	०९११३४५	आवास	गैर कृषि	९२९.८	१-१३-०-३.९
३५८४	३	नयागाउँ	७	१५	५८८	०९११३४५	आवास	गैर कृषि	९४३.४	१-१३-२-२.७
३५८५	३	नयागाउँ	७	१५	९९९९९५	०९११३४५	आवास	गैर कृषि	१२८.६	०-४-०-०.७
३५८६	३	नयागाउँ	८	१५	१	०९११३०५	नदी, ताल तथा सिमसार	गैर कृषि	२४२३.८	४-१२-०-३.७
३५८७	३	नयागाउँ	८	१५	१	०९११३०५	सार्वजनिक उपयोग	गैर कृषि	८८९.५	१-११-३-३.६
३५८८	३	नयागाउँ	८	१५	१	०९११३०५	सार्वजनिक उपयोग	गैर कृषि	९१५.४	१-१२-३-०.६
३५८९	३	नयागाउँ	८	१५	५	०९११३०५	व्यावसायिक	गैर कृषि	१७६.९	०-५-२-१
३५९०	३	नयागाउँ	८	१५	७	०९११३०५	आवास	गैर कृषि	१४१७.८	२-१२-२-१.५
३५९१	३	नयागाउँ	८	१५	८	०९११३०५	आवास	गैर कृषि	५६५.५	१-१-३-०.६
३५९२	३	नयागाउँ	८	१५	१०	०९११३०५	आवास	गैर कृषि	११६४.५	२-४-२-२
३५९३	३	नयागाउँ	८	१५	११	०९११३०५	आवास	गैर कृषि	१८०५.०	३-८-३-०.३
३५९४	३	नयागाउँ	८	१५	१२	०९११३०५	व्यावसायिक	गैर कृषि	१९१८.६	३-१२-१-१.४
३५९५	३	नयागाउँ	८	१५	१३	०९११३०५	व्यावसायिक	गैर कृषि	१४०२.८	२-१२-०-१.९
३५९६	३	नयागाउँ	८	१५	१४	०९११३०५	कृषि	कृषि	२४२५.८	४-१२-१-०.६
३५९७	३	नयागाउँ	८	१५	१७	०९११३०५	व्यावसायिक	गैर कृषि	१२२९.९	२-६-२-२.९
३५९८	३	नयागाउँ	८	१५	१९	०९११३०५	व्यावसायिक	गैर कृषि	३६८.५	०-११-२-१.४
३५९९	३	नयागाउँ	८	१५	२१	०९११३०५	व्यावसायिक	गैर कृषि	९८४.४	१-१४-३-३.३
३६००	३	नयागाउँ	८	१५	२२	०९११३०५	व्यावसायिक	गैर कृषि	७५७.९	१-७-३-१.४
३६०१	३	नयागाउँ	८	१५	२३	०९११३०५	आवास	गैर कृषि	५०८.०	०-१५-३-३.६
३६०२	३	नयागाउँ	८	१५	२४	०९११३०५	व्यावसायिक	गैर कृषि	८९९.५	१-१२-१-०.६
३६०३	३	नयागाउँ	८	१५	२६	०९११३०५	व्यावसायिक	गैर कृषि	४९१.५	०-१५-१-३.३
३६०४	३	नयागाउँ	८	१५	२७	०९११३०५	व्यावसायिक	गैर कृषि	६६७.९	१-५-०-०.१
३६०५	३	नयागाउँ	८	१५	२८	०९११३०५	व्यावसायिक	गैर कृषि	६२८.३	१-३-३-०.२
३६०६	३	नयागाउँ	८	१५	२९	०९११३०५	व्यावसायिक	गैर कृषि	६२२.२	१-३-२-१.१
३६०७	३	नयागाउँ	८	१५	३०	०९११३०५	व्यावसायिक	गैर कृषि	४८६.२	०-१५-१-०.७
३६०८	३	नयागाउँ	८	१५	३१	०९११३०५	कृषि	कृषि	२४०६.०	४-११-२-२.७
३६०९	३	नयागाउँ	८	१५	३३	०९११३०५	व्यावसायिक	गैर कृषि	१६०२.५	३-२-१-२.४
३६१०	३	नयागाउँ	८	१५	३४	०९११३०५	व्यावसायिक	गैर कृषि	१०३१.०	२-०-१-२.८
३६११	३	नयागाउँ	८	१५	३५	०९११३०५	व्यावसायिक	गैर कृषि	४९१.५	०-१५-१-३.३
३६१२	३	नयागाउँ	८	१५	३७	०९११३०५	कृषि	कृषि	८५३.६	१-१०-३-१.५
३६१३	३	नयागाउँ	८	१५	३९	०९११३०५	कृषि	कृषि	९४४.८	१-१३-२-३.४
३६१४	३	नयागाउँ	८	१५	४१	०९११३०५	आवास	गैर कृषि	१४१६.४	२-१२-२-०.७
३६१५	३	नयागाउँ	८	१५	४१	०९११३०५	कृषि	कृषि	५६८.५	१-१-३-२

क्र.सं.	पालिका वडा	साविक गाविस	गाविस वडा	गाविस कोड	कित्ता नं.	ग्रिड नं.	भू-उपयोग वर्ग	कृषि/ गैर कृषि	क्षेत्रफल (वर्ग मि.)	क्षेत्रफल (रो.आ.पै.दा.)
३६१६	३	नयागाउँ	८	१५	४४	०९११३०५	व्यावसायिक	गैर कृषि	३१२.२	०-९-३-१.१
३६१७	३	नयागाउँ	८	१५	४६	०९११३०५	व्यावसायिक	गैर कृषि	१४३३.५	२-१३-०-१.४
३६१८	३	नयागाउँ	८	१५	४७	०९११३०५	आवास	गैर कृषि	१४७७.८	२-१४-१-३.६
३६१९	३	नयागाउँ	८	१५	४८	०९११३०५	आवास	गैर कृषि	१७४.६	०-५-१-३.९
३६२०	३	नयागाउँ	८	१५	४८	०९११३०५	कृषि	कृषि	१६५२.०	३-३-३-३.३
३६२१	३	नयागाउँ	८	१५	४९	०९११३०५	आवास	गैर कृषि	१५६२.१	३-१-०-२.१
३६२२	३	नयागाउँ	८	१५	४९	०९११३०५	आवास	गैर कृषि	६१.५	०-१-३-२.९
३६२३	३	नयागाउँ	८	१५	५०	०९११३०५	आवास	गैर कृषि	१०६६.१	२-१-२-०.४
३६२४	३	नयागाउँ	८	१५	५१	०९११३०५	व्यावसायिक	गैर कृषि	४३७.१	०-१३-२-३.९
३६२५	३	नयागाउँ	८	१५	५२	०९११३०५	व्यावसायिक	गैर कृषि	३१०.७	०-९-३-०.३
३६२६	३	नयागाउँ	८	१५	५३	०९११३०५	व्यावसायिक	गैर कृषि	५४३.१	१-१-०-१.३
३६२७	३	नयागाउँ	८	१५	५४	०९११३०५	व्यावसायिक	गैर कृषि	६९५.८	१-५-३-२.१
३६२८	३	नयागाउँ	८	१५	५५	०९११३०५	व्यावसायिक	गैर कृषि	७४४.५	१-७-१-२.६
३६२९	३	नयागाउँ	८	१५	५७	०९११३०५	आवास	गैर कृषि	१०७४.७	२-१-३-०.८
३६३०	३	नयागाउँ	८	१५	६०	०९११३०५	आवास	गैर कृषि	१२४४.४	२-७-०-२.२
३६३१	३	नयागाउँ	८	१५	६१	०९११३०५	व्यावसायिक	गैर कृषि	८०४.८	१-९-१-१
३६३२	३	नयागाउँ	८	१५	६३	०९११३०५	व्यावसायिक	गैर कृषि	८९३.३	१-१२-०-१.५
३६३३	३	नयागाउँ	८	१५	६४	०९११३०५	व्यावसायिक	गैर कृषि	९७६.६	१-१४-२-३.४
३६३४	३	नयागाउँ	८	१५	६५	०९११३०५	व्यावसायिक	गैर कृषि	४८८.१	०-१५-१-१.६
३६३५	३	नयागाउँ	८	१५	६६	०९११३०५	व्यावसायिक	गैर कृषि	१७९१.३	३-८-१-१.४
३६३६	३	नयागाउँ	८	१५	६९	०९११३०५	सार्वजनिक उपयोग	गैर कृषि	१७८९.१	३-८-१-०.३
३६३७	३	नयागाउँ	८	१५	७०	०९११३०५	सार्वजनिक उपयोग	गैर कृषि	३५०१.१	६-१४-०-१.८
३६३८	३	नयागाउँ	८	१५	७२	०९११३०५	आवास	गैर कृषि	१२५०.४	२-७-१-१.२
३६३९	३	नयागाउँ	८	१५	७४	०९११३०५	आवास	गैर कृषि	११८२.१	२-५-०-२.८
३६४०	३	नयागाउँ	८	१५	७५	०९११३०५	आवास	गैर कृषि	१३८१.१	२-११-१-३
३६४१	३	नयागाउँ	८	१५	७८	०९११३०५	आवास	गैर कृषि	९३६.१	१-१३-१-३
३६४२	३	नयागाउँ	८	१५	७८	०९११३०५	आवास	गैर कृषि	५८४.९	१-२-१-२.३
३६४३	३	नयागाउँ	८	१५	७९	०९११३०५	आवास	गैर कृषि	५३४.९	१-०-३-१.२
३६४४	३	नयागाउँ	८	१५	८०	०९११३०५	आवास	गैर कृषि	१३२८.५	२-९-३-०.५
३६४५	३	नयागाउँ	८	१५	८१	०९११३०५	आवास	गैर कृषि	९८२.९	१-१४-३-२.६
३६४६	३	नयागाउँ	८	१५	८२	०९११३०५	कृषि	कृषि	९८३.३	१-१४-३-२.८
३६४७	३	नयागाउँ	८	१५	८३	०९११३०५	कृषि	कृषि	३२४.९	०-१०-०-३.५
३६४८	३	नयागाउँ	८	१५	८४	०९११३०५	कृषि	कृषि	१७९२.५	३-८-१-२
३६४९	३	नयागाउँ	८	१५	८७	०९११३०५	व्यावसायिक	गैर कृषि	४२१.८	०-१३-१-०.३
३६५०	३	नयागाउँ	८	१५	८८	०९११३०५	व्यावसायिक	गैर कृषि	६०४.७	१-३-०-०.३
३६५१	३	नयागाउँ	८	१५	८९	०९११३०५	आवास	गैर कृषि	२४९.२	०-७-३-१.४
३६५२	३	नयागाउँ	८	१५	९०	०९११३०५	आवास	गैर कृषि	३३१.९	०-१०-१-३
३६५३	३	नयागाउँ	८	१५	९१	०९११३०५	आवास	गैर कृषि	४२६.४	०-१३-१-२.६
३६५४	३	नयागाउँ	८	१५	९४	०९११३०५	व्यावसायिक	गैर कृषि	९२४.७	१-१३-०-१.३
३६५५	३	नयागाउँ	८	१५	९७	०९११३०५	आवास	गैर कृषि	१२५९.९	२-७-२-२
३६५६	३	नयागाउँ	८	१५	९८	०९११३०५	आवास	गैर कृषि	५९२.६	१-२-२-२.२
३६५७	३	नयागाउँ	८	१५	९९	०९११३०५	कृषि	कृषि	५४८.५	१-१-०-४
३६५८	३	नयागाउँ	८	१५	१००	०९११३०५	कृषि	कृषि	७३५.३	१-७-०-२
३६५९	३	नयागाउँ	८	१५	१०२	०९११३०५	कृषि	कृषि	१२६९.६	२-७-३-२.९
३६६०	३	नयागाउँ	८	१५	१०३	०९११३०५	कृषि	कृषि	१०२३.५	२-०-०-३
३६६१	३	नयागाउँ	८	१५	१०४	०९११३०५	कृषि	कृषि	२३९.२	०-७-२-०.४
३६६२	३	नयागाउँ	८	१५	१०५	०९११३०५	कृषि	कृषि	३७९.७	०-११-३-३.१

क्र.सं.	पालिका वडा	साविक गाविस	गाविस वडा	गाविस कोड	कित्ता नं.	ग्रिड नं.	भू-उपयोग वर्ग	कृषि/ गैर कृषि	क्षेत्रफल (वर्ग मि.)	क्षेत्रफल (रो.आ.पै.दा.)
३६६३	३	नयागाउँ	८	१५	१०६	०९११३४५	कृषि	कृषि	२४.७	०-०-३-०.४
३६६४	३	नयागाउँ	८	१५	१०६	०९११३०५	कृषि	कृषि	७३५.९	१-७-०-२.३
३६६५	३	नयागाउँ	८	१५	१०८	०९११३४५	कृषि	कृषि	६.१	०-०-०-३.१
३६६६	३	नयागाउँ	८	१५	१०८	०९११३४५	कृषि	कृषि	४२.२	०-१-१-१.२
३६६७	३	नयागाउँ	८	१५	१०८	०९११३०५	कृषि	कृषि	४३९.४	०-१३-३-१.१
३६६८	३	नयागाउँ	८	१५	१०९	०९११३०५	कृषि	कृषि	५३४.२	१-०-३-०.८
३६६९	३	नयागाउँ	८	१५	१११	०९११३४५	कृषि	कृषि	५९.७	०-१-३-२
३६७०	३	नयागाउँ	८	१५	१११	०९११३०५	कृषि	कृषि	८९१.६	१-१२-०-०.७
३६७१	३	नयागाउँ	८	१५	११२	०९११३४५	कृषि	कृषि	६१.४	०-१-३-२.९
३६७२	३	नयागाउँ	८	१५	११२	०९११३०५	कृषि	कृषि	८४८.२	१-१०-२-२.८
३६७३	३	नयागाउँ	८	१५	११३	०९११३४५	कृषि	कृषि	२२५.२	०-७-०-१.३
३६७४	३	नयागाउँ	८	१५	११३	०९११३०५	कृषि	कृषि	७९.८	०-२-२-०.२
३६७५	३	नयागाउँ	८	१५	११४	०९११३४५	कृषि	कृषि	१९.६	०-०-२-१.९
३६७६	३	नयागाउँ	८	१५	११४	०९११३०५	कृषि	कृषि	३५७.४	०-११-०-३.९
३६७७	३	नयागाउँ	८	१५	११५	०९११३०५	कृषि	कृषि	२११.९	०-६-२-२.६
३६७८	३	नयागाउँ	८	१५	११६	०९११३०५	कृषि	कृषि	४०५.१	०-१२-२-३.९
३६७९	३	नयागाउँ	८	१५	११८	०९११३०५	कृषि	कृषि	१५४.१	०-४-३-१.६
३६८०	३	नयागाउँ	८	१५	११९	०९११३४५	आवास	गैर कृषि	१६.१	०-०-२-०.१
३६८१	३	नयागाउँ	८	१५	११९	०९११३०५	आवास	गैर कृषि	१११७.२	२-३-०-२.१
३६८२	३	नयागाउँ	८	१५	१२०	०९११३४५	आवास	गैर कृषि	१०१.५	०-३-०-३.१
३६८३	३	नयागाउँ	८	१५	१२०	०९११३०५	आवास	गैर कृषि	४५.७	०-१-१-३
३६८४	३	नयागाउँ	८	१५	१२१	०९११३४५	आवास	गैर कृषि	८७४.७	१-११-२-०.२
३६८५	३	नयागाउँ	८	१५	१२१	०९११३०५	आवास	गैर कृषि	१४.५	०-०-१-३.३
३६८६	३	नयागाउँ	८	१५	१२२	०९११३४५	व्यावसायिक	गैर कृषि	६३१.७	१-३-३-१.९
३६८७	३	नयागाउँ	८	१५	१२२	०९११३०५	आवास	गैर कृषि	७९.०	०-२-१-३.८
३६८८	३	नयागाउँ	८	१५	१२३	०९११३४५	व्यावसायिक	गैर कृषि	१८९.०	०-५-३-३.१
३६८९	३	नयागाउँ	८	१५	१२३	०९११३०५	व्यावसायिक	गैर कृषि	६२३.०	१-३-२-१.५
३६९०	३	नयागाउँ	८	१५	१२४	०९११३४५	सार्वजनिक उपयोग	गैर कृषि	८१३७.८	१५-१५-३-२.९
३६९१	३	नयागाउँ	८	१५	१२४	०९११३०५	सार्वजनिक उपयोग	गैर कृषि	५३५१.२	१०-८-१-०.७
३६९२	३	नयागाउँ	८	१५	१२५	०९११३०५	सांस्कृतिक तथा पुरातात्विक	गैर कृषि	२२८.९	०-७-०-३.२
३६९३	३	नयागाउँ	८	१५	१२६	०९११३०५	आवास	गैर कृषि	५७.६	०-१-३-१
३६९४	३	नयागाउँ	८	१५	१२७	०९११३०५	व्यावसायिक	गैर कृषि	२६०.०	०-८-०-२.८
३६९५	३	नयागाउँ	८	१५	१२८	०९११३०५	व्यावसायिक	गैर कृषि	३९८.०	०-१२-२-०.३
३६९६	३	नयागाउँ	८	१५	१२९	०९११३४५	सार्वजनिक उपयोग	गैर कृषि	६१९.१	१-३-१-३.५
३६९७	३	नयागाउँ	८	१५	१३५	०९११३०५	नदी, ताल तथा सिमसार	गैर कृषि	२०४.२	०-६-१-२.७
३६९८	३	नयागाउँ	८	१५	१३८	०९११३०५	व्यावसायिक	गैर कृषि	७६४.३	१-८-०-०.६
३६९९	३	नयागाउँ	८	१५	१४१	०९११३०५	व्यावसायिक	गैर कृषि	२९४.२	०-९-१-०
३७००	३	नयागाउँ	८	१५	१४२	०९११३०५	व्यावसायिक	गैर कृषि	१०२.०	०-३-०-३.३
३७०१	३	नयागाउँ	८	१५	१४४	०९११३०५	व्यावसायिक	गैर कृषि	४५९.८	०-१४-१-३.४
३७०२	३	नयागाउँ	८	१५	१४७	०९११३०५	व्यावसायिक	गैर कृषि	१२१४.२	२-६-०-३
३७०३	३	नयागाउँ	८	१५	१४८	०९११३०५	व्यावसायिक	गैर कृषि	११८८.८	२-५-१-२.२
३७०४	३	नयागाउँ	८	१५	१५०	०९११३०५	व्यावसायिक	गैर कृषि	३५६.६	०-११-०-३.४
३७०५	३	नयागाउँ	८	१५	१५१	०९११३०५	व्यावसायिक	गैर कृषि	४४५.३	०-१४-०-०.१
३७०६	३	नयागाउँ	८	१५	१५९	०९११३०५	व्यावसायिक	गैर कृषि	५५५.२	१-१-१-३.४
३७०७	३	नयागाउँ	८	१५	१६०	०९११३०५	सांस्कृतिक तथा पुरातात्विक	गैर कृषि	९८९.८	१-१५-०-२.१
३७०८	३	नयागाउँ	८	१५	१६१	०९११३०४	नदी, ताल तथा सिमसार	गैर कृषि	६०५१.९	११-१४-१-१.३
३७०९	३	नयागाउँ	८	१५	१६१	०९११३०५	नदी, ताल तथा सिमसार	गैर कृषि	५०८०.८	९-१५-३-०.६

क्र.सं.	पालिका वडा	साविक गाविस	गाविस वडा	गाविस कोड	कित्ता नं.	ग्रिड नं.	भू-उपयोग वर्ग	कृषि/ गैर कृषि	क्षेत्रफल (वर्ग मि.)	क्षेत्रफल (रो.आ.पै.दा.)
३७१०	३	नयागाउँ	८	१५	१६२	०९११३०५	वन	गैर कृषि	८३०६४.८	१६३-४-१-१.८
३७११	३	नयागाउँ	८	१५	१६३	०९११३०५	कृषि	कृषि	९७९.४	१-१४-३-०.८
३७१२	३	नयागाउँ	८	१५	१६४	०९११३०५	कृषि	कृषि	११४३.२	२-३-३-३.२
३७१३	३	नयागाउँ	८	१५	१६५	०९११३४५	व्यावसायिक	गैर कृषि	६६५.४	१-४-३-२.८
३७१४	३	नयागाउँ	८	१५	१६६	०९११३०५	कृषि	कृषि	१९२३.२	३-१२-१-३.७
३७१५	३	नयागाउँ	८	१५	१६७	०९११३०४	वन	गैर कृषि	११४७१.८	२२-८-३-०.६
३७१६	३	नयागाउँ	८	१५	१६७	०९११३०५	वन	गैर कृषि	६७९६३.५	१३३-९-१-२.९
३७१७	३	नयागाउँ	८	१५	१६८	०९११३०५	सांस्कृतिक तथा पुरातात्विक	गैर कृषि	३५.६	०-११-१-०.४
३७१८	३	नयागाउँ	८	१५	१६९	०९११३०४	कृषि	कृषि	४९७.२	०-१५-२-२.२
३७१९	३	नयागाउँ	८	१५	१६९	०९११३०५	कृषि	कृषि	६१९९.६	१२-२-३-३.६
३७२०	३	नयागाउँ	८	१५	१७५	०९११३०५	कृषि	कृषि	१२३३.६	२-६-३-०.७
३७२१	३	नयागाउँ	८	१५	१७६	०९११३०५	कृषि	कृषि	७२२.२	१-६-२-३.४
३७२२	३	नयागाउँ	८	१५	१७७	०९११३०५	कृषि	कृषि	२६७२.४	५-४-०-०.७
३७२३	३	नयागाउँ	८	१५	१७८	०९११३०५	कृषि	कृषि	२२८७.७	४-७-३-३.२
३७२४	३	नयागाउँ	८	१५	१७९	०९११३०५	आवास	गैर कृषि	१६८.४	०-५-१-०.७
३७२५	३	नयागाउँ	८	१५	१८१	०९११३०५	आवास	गैर कृषि	११७३.२	२-४-३-२.३
३७२६	३	नयागाउँ	८	१५	१८५	०९११३०५	आवास	गैर कृषि	९९२.२	१-१५-०-३.३
३७२७	३	नयागाउँ	८	१५	१८७	०९११३०५	आवास	गैर कृषि	२४७२.४	४-१३-३-०.१
३७२८	३	नयागाउँ	८	१५	१८८	०९११३०५	आवास	गैर कृषि	१२८३.०	२-८-१-१.६
३७२९	३	नयागाउँ	८	१५	१८८	०९११३०५	आवास	गैर कृषि	६६८.५	१-५-०-०.४
३७३०	३	नयागाउँ	८	१५	१८९	०९११३०५	आवास	गैर कृषि	१४४३.४	२-१३-१-२.३
३७३१	३	नयागाउँ	८	१५	१९१	०९११३०५	आवास	गैर कृषि	८९६.७	१-१२-०-३.२
३७३२	३	नयागाउँ	८	१५	१९२	०९११३४५	आवास	गैर कृषि	९८५.०	१-१४-३-३.६
३७३३	३	नयागाउँ	८	१५	१९५	०९११३०५	आवास	गैर कृषि	९७५.८	१-१४-२-३
३७३४	३	नयागाउँ	८	१५	१९७	०९११३०५	आवास	गैर कृषि	३७६.४	०-११-३-१.४
३७३५	३	नयागाउँ	८	१५	२०१	०९११३०५	कृषि	कृषि	७३२९.६	१४-६-२-०.२
३७३६	३	नयागाउँ	८	१५	२०५	०९११३०५	आवास	गैर कृषि	९७६.१	१-१४-२-३.२
३७३७	३	नयागाउँ	८	१५	२०६	०९११३०५	आवास	गैर कृषि	६२९.५	१-३-३-०.८
३७३८	३	नयागाउँ	८	१५	२०७	०९११३०५	आवास	गैर कृषि	५००.४	०-१५-२-३.८
३७३९	३	नयागाउँ	८	१५	२०८	०९११३०५	आवास	गैर कृषि	३९३.३	०-१२-१-१.९
३७४०	३	नयागाउँ	८	१५	२०९	०९११३०५	आवास	गैर कृषि	९५२.१	१-१३-३-३.१
३७४१	३	नयागाउँ	८	१५	२१०	०९११३०५	आवास	गैर कृषि	३५६.२	०-११-०-३.२
३७४२	३	नयागाउँ	८	१५	२११	०९११३०५	आवास	गैर कृषि	४७९.४	०-१५-०-१.२
३७४३	३	नयागाउँ	८	१५	२१२	०९११३०५	आवास	गैर कृषि	१६६५.९	३-४-१-२.३
३७४४	३	नयागाउँ	८	१५	२१५	०९११३०५	कृषि	कृषि	५०७९.१	९-१५-२-३.८
३७४५	३	नयागाउँ	८	१५	२१७	०९११३०५	आवास	गैर कृषि	१४२४.१	२-१२-३-०.६
३७४६	३	नयागाउँ	८	१५	२१८	०९११३०५	आवास	गैर कृषि	१२८१.९	२-८-१-१
३७४७	३	नयागाउँ	८	१५	२१९	०९११३०५	आवास	गैर कृषि	९३.४	०-२-३-३
३७४८	३	नयागाउँ	८	१५	२२०	०९११३०५	आवास	गैर कृषि	३७.१	०-१-०-२.७
३७४९	३	नयागाउँ	८	१५	२२१	०९११३०५	आवास	गैर कृषि	४२.५	०-१-१-१.४
३७५०	३	नयागाउँ	८	१५	२२२	०९११३०५	आवास	गैर कृषि	१६१.३	०-५-०-१.२
३७५१	३	नयागाउँ	८	१५	२२३	०९११३०५	आवास	गैर कृषि	१०८.४	०-३-१-२.५
३७५२	३	नयागाउँ	८	१५	२२४	०९११३०५	आवास	गैर कृषि	१५६.०	०-४-३-२.५
३७५३	३	नयागाउँ	८	१५	२२६	०९११३०५	आवास	गैर कृषि	५८६.६	१-२-१-३.२
३७५४	३	नयागाउँ	८	१५	२२७	०९११३०५	आवास	गैर कृषि	८८०.८	१-११-२-३.२
३७५५	३	नयागाउँ	८	१५	२२८	०९११३०४	आवास	गैर कृषि	२६५.८	०-८-१-१.८
३७५६	३	नयागाउँ	८	१५	२२९	०९११३०५	सांस्कृतिक तथा पुरातात्विक	गैर कृषि	४८१.५	०-१५-०-२.३

क्र.सं.	पालिका वडा	साविक गाविस	गाविस वडा	गाविस कोड	कित्ता नं.	ग्रिड नं.	भू-उपयोग वर्ग	कृषि/ गैर कृषि	क्षेत्रफल (वर्ग मि.)	क्षेत्रफल (रो.आ.पै.दा.)
३७५७	३	नयागाउँ	८	१५	२३०	०९११३०४	कृषि	कृषि	२१३०.९	४-३-०-०.३
३७५८	३	नयागाउँ	८	१५	२३०	०९११३०५	कृषि	कृषि	१२७४.४	२-८-०-१.३
३७५९	३	नयागाउँ	८	१५	२३१	०९११३०४	आवास	गैर कृषि	७९.०	०-२-१-३.८
३७६०	३	नयागाउँ	८	१५	२३१	०९११३०५	आवास	गैर कृषि	११३१.४	२-३-२-१.३
३७६१	३	नयागाउँ	८	१५	२३२	०९११३०५	आवास	गैर कृषि	१५८.२	०-४-३-३.६
३७६२	३	नयागाउँ	८	१५	२३३	०९११३०४	कृषि	कृषि	२२७३.०	४-७-१-३.८
३७६३	३	नयागाउँ	८	१५	२३६	०९११३०५	कृषि	कृषि	१६२५.८	३-३-०-२.१
३७६४	३	नयागाउँ	८	१५	२३७	०९११३०५	कृषि	कृषि	४११.३	०-१-२-३-३
३७६५	३	नयागाउँ	८	१५	२३८	०९११३०४	कृषि	कृषि	१८५१.८	३-१०-०-३.८
३७६६	३	नयागाउँ	८	१५	२३८	०९११३०५	कृषि	कृषि	१२३.५	०-३-३-२.१
३७६७	३	नयागाउँ	८	१५	२३९	०९११३०४	कृषि	कृषि	२०१७.६	३-१५-१-३.२
३७६८	३	नयागाउँ	८	१५	२४०	०९११३०५	कृषि	कृषि	६८७.०	१-५-२-१.७
३७६९	३	नयागाउँ	८	१५	२४१	०९११३०५	कृषि	कृषि	१६६७.५	३-४-१-३.१
३७७०	३	नयागाउँ	८	१५	२४२	०९११३०४	कृषि	कृषि	१८४६.६	३-१०-०-१.२
३७७१	३	नयागाउँ	८	१५	२४३	०९११३४५	वन	गैर कृषि	६९४.७	१-५-३-१.६
३७७२	३	नयागाउँ	८	१५	२४३	०९११३०४	वन	गैर कृषि	३७८५.८	७-७-०-१
३७७३	३	नयागाउँ	८	१५	२४५	०९११३४५	कृषि	कृषि	१९७५.३	३-१४-०-२
३७७४	३	नयागाउँ	८	१५	२४५	०९११३०५	कृषि	कृषि	२२८८.०	४-७-३-३.३
३७७५	३	नयागाउँ	८	१५	२४६	०९११३४५	कृषि	कृषि	२०२.७	०-६-१-२
३७७६	३	नयागाउँ	८	१५	२४८	०९११३०५	आवास	गैर कृषि	१५३८.५	३-०-१-२.२
३७७७	३	नयागाउँ	८	१५	२४८	०९११३४५	आवास	गैर कृषि	१०४२.९	२-०-३-०.८
३७७८	३	नयागाउँ	८	१५	२४९	०९११३०५	आवास	गैर कृषि	१५७०.१	३-१-१-२.१
३७७९	३	नयागाउँ	८	१५	२४९	०९११३०५	कृषि	कृषि	१००५.३	१-१५-२-१.९
३७८०	३	नयागाउँ	८	१५	२५०	०९११३०५	कृषि	कृषि	४६४२.२	९-१-३-३.९
३७८१	३	नयागाउँ	८	१५	२५१	०९११३०५	कृषि	कृषि	१६५८.६	३-४-०-२.६
३७८२	३	नयागाउँ	८	१५	२५२	०९११३०५	आवास	गैर कृषि	१४४९.०	२-१३-२-१.१
३७८३	३	नयागाउँ	८	१५	२५२	०९११३०५	कृषि	कृषि	१०६३.६	२-१-१-३.२
३७८४	३	नयागाउँ	८	१५	२५३	०९११३०५	कृषि	कृषि	३०४०.५	५-१५-२-२
३७८५	३	नयागाउँ	८	१५	२५५	०९११३०५	आवास	गैर कृषि	८९२.०	१-१२-०-०.९
३७८६	३	नयागाउँ	८	१५	२५८	०९११३०५	वन	गैर कृषि	२६९१४.१	५-२-१४-१-३.१
३७८७	३	नयागाउँ	८	१५	२५९	०९११३०५	कृषि	कृषि	१५८२.४	३-१-३-०.३
३७८८	३	नयागाउँ	८	१५	२६०	०९११३०५	कृषि	कृषि	१७३२.१	३-६-१-३.६
३७८९	३	नयागाउँ	८	१५	२६१	०९११३०५	नदी, ताल तथा सिमसार	गैर कृषि	११०३१.६	२१-१०-३-३
३७९०	३	नयागाउँ	८	१५	२६२	०९११३०५	आवास	गैर कृषि	१८०६.१	३-८-३-०.८
३७९१	३	नयागाउँ	८	१५	२६२	०९११३०५	कृषि	कृषि	४.६	०-०-०-२.३
३७९२	३	नयागाउँ	८	१५	२६३	०९११३०५	आवास	गैर कृषि	१००.३	०-३-०-२.५
३७९३	३	नयागाउँ	८	१५	२६४	०९११३०५	कृषि	कृषि	१३९३.९	२-११-३-१.४
३७९४	३	नयागाउँ	८	१५	२६४	०९११३०५	कृषि	कृषि	१४०७.०	२-१२-१-०
३७९५	३	नयागाउँ	८	१५	२६५	०९११३०५	आवास	गैर कृषि	४०९३.४	८-०-२-३.८
३७९६	३	नयागाउँ	८	१५	२६६	०९११३०५	आवास	गैर कृषि	७९१.१	१-८-३-२.१
३७९७	३	नयागाउँ	८	१५	२६९	०९११३०५	आवास	गैर कृषि	२३५.०	०-७-१-२.२
३७९८	३	नयागाउँ	८	१५	२७२	०९११३०५	आवास	गैर कृषि	१६३६.९	३-३-१-३.७
३७९९	३	नयागाउँ	८	१५	२७२	०९११३०५	कृषि	कृषि	१२३७.३	२-६-३-२.६
३८००	३	नयागाउँ	८	१५	२७४	०९११३०५	आवास	गैर कृषि	१४१६.९	२-१२-२-१
३८०१	३	नयागाउँ	८	१५	२७७	०९११३०५	आवास	गैर कृषि	३२९६.४	६-७-२-२.७
३८०२	३	नयागाउँ	८	१५	२७७	०९११३०५	कृषि	कृषि	३६६३.०	७-३-०-३.२
३८०३	३	नयागाउँ	८	१५	२७८	०९११३०५	आवास	गैर कृषि	२४१४.५	४-११-३-३

क्र.सं.	पालिका वडा	साविक गाविस	गाविस वडा	गाविस कोड	कित्ता नं.	ग्रिड नं.	भू-उपयोग वर्ग	कृषि/ गैर कृषि	क्षेत्रफल (वर्ग मि.)	क्षेत्रफल (रो.आ.पै.दा.)
३८०४	३	नयागाउँ	८	१५	२७८	०९११३०५	कृषि	कृषि	१८७३.३	३-१०-३-२.६
३८०५	३	नयागाउँ	८	१५	२७९	०९११३०५	आवास	गैर कृषि	३७७.७	०-११-३-२.१
३८०६	३	नयागाउँ	८	१५	२८०	०९११३०५	आवास	गैर कृषि	३६०.६	०-११-१-१.४
३८०७	३	नयागाउँ	८	१५	२८१	०९११३०५	आवास	गैर कृषि	६१४.१	१-३-१-१
३८०८	३	नयागाउँ	८	१५	२८२	०९११३०५	आवास	गैर कृषि	३९७.१	०-१२-१-३.८
३८०९	३	नयागाउँ	८	१५	२८३	०९११३०५	आवास	गैर कृषि	४२१.५	०-१३-१-०.१
३८१०	३	नयागाउँ	८	१५	२८४	०९११३०५	कृषि	कृषि	१४९५.३	२-१५-०-०.४
३८११	३	नयागाउँ	८	१५	२८५	०९११३०५	कृषि	कृषि	१३३१.९	२-९-३-२.२
३८१२	३	नयागाउँ	८	१५	२८६	०९११३०५	कृषि	कृषि	४७५.१	०-१४-३-३.१
३८१३	३	नयागाउँ	८	१५	२८८	०९११३०५	कृषि	कृषि	७३.१	०-२-१-०.८
३८१४	३	नयागाउँ	८	१५	२८८	०९११३४५	कृषि	कृषि	३३२४.५	६-८-२-०.९
३८१५	३	नयागाउँ	८	१५	२८९	०९११३४५	कृषि	कृषि	७३१.७	१-७-०-०.२
३८१६	३	नयागाउँ	८	१५	२८९	०९११३०५	कृषि	कृषि	२८.२	०-०-३-२.२
३८१७	३	नयागाउँ	८	१५	२९१	०९११३४५	आवास	गैर कृषि	८६८.८	१-११-१-१.२
३८१८	३	नयागाउँ	८	१५	२९१	०९११३०५	आवास	गैर कृषि	३९.८	०-१-१-०
३८१९	३	नयागाउँ	८	१५	२९२	०९११३०५	आवास	गैर कृषि	२८०.९	०-८-३-१.३
३८२०	३	नयागाउँ	८	१५	२९४	०९११३०४	कृषि	कृषि	६४४८.४	१२-१०-३-०.८
३८२१	३	नयागाउँ	८	१५	२९५	०९११३०४	आवास	गैर कृषि	५२७.३	१-०-२-१.३
३८२२	३	नयागाउँ	८	१५	२९७	०९११३०४	आवास	गैर कृषि	४३१.२	०-१३-२-१
३८२३	३	नयागाउँ	८	१५	२९८	०९११३०४	आवास	गैर कृषि	१२१३.०	२-६-०-२.४
३८२४	३	नयागाउँ	८	१५	२९९	०९११३०४	आवास	गैर कृषि	११४७.५	२-४-०-१.४
३८२५	३	नयागाउँ	८	१५	३०१	०९११३०४	कृषि	कृषि	२५९८.६	५-१-२-३.६
३८२६	३	नयागाउँ	८	१५	३०२	०९११३०४	कृषि	कृषि	२६७३.७	५-४-०-१.४
३८२७	३	नयागाउँ	८	१५	३०३	०९११३०४	कृषि	कृषि	२७९७.४	५-७-३-३.७
३८२८	३	नयागाउँ	८	१५	३०६	०९११३०४	कृषि	कृषि	३६२२.२	७-१-३-२.७
३८२९	३	नयागाउँ	८	१५	३०७	०९११३४५	वन	गैर कृषि	३४१२५.६	६७-१-०-३.८
३८३०	३	नयागाउँ	८	१५	३०७	०९११३०४	वन	गैर कृषि	२०६३२.८	४०-८-३-२.३
३८३१	३	नयागाउँ	८	१५	३०७	०९११३४५	वन	गैर कृषि	२५६४९.३	५०-६-२-२.६
३८३२	३	नयागाउँ	८	१५	३०८	०९११३०५	व्यावसायिक	गैर कृषि	६५.८	०-२-०-१.१
३८३३	३	नयागाउँ	८	१५	३१०	०९११३४५	कृषि	कृषि	३७९.५	०-११-३-३
३८३४	३	नयागाउँ	८	१५	३११	०९११३४५	कृषि	कृषि	३३८.८	०-१०-२-२.५
३८३५	३	नयागाउँ	८	१५	३१२	०९११३४५	कृषि	कृषि	१३९७.९	२-११-३-३.४
३८३६	३	नयागाउँ	८	१५	३१३	०९११३४५	कृषि	कृषि	१४९८.४	२-१५-०-२
३८३७	३	नयागाउँ	८	१५	३१४	०९११३४५	कृषि	कृषि	१९७६.५	३-१४-०-२.६
३८३८	३	नयागाउँ	८	१५	३१५	०९११३४५	कृषि	कृषि	२५८०.१	५-१-०-२.३
३८३९	३	नयागाउँ	८	१५	३१७	०९११३४५	कृषि	कृषि	१६३२.९	३-३-१-१.६
३८४०	३	नयागाउँ	८	१५	३१८	०९११३४५	कृषि	कृषि	७६५.३	१-८-०-१.१
३८४१	३	नयागाउँ	८	१५	३२०	०९११३४५	कृषि	कृषि	२८७.९	०-९-०-०.९
३८४२	३	नयागाउँ	८	१५	३२१	०९११३४५	कृषि	कृषि	५४४.९	१-१-०-२.२
३८४३	३	नयागाउँ	८	१५	३२२	०९११३४५	कृषि	कृषि	८१०.५	१-९-१-३.८
३८४४	३	नयागाउँ	८	१५	३२३	०९११३४५	आवास	गैर कृषि	३९७.२	०-१२-१-३.९
३८४५	३	नयागाउँ	८	१५	३२४	०९११३४५	कृषि	कृषि	१७१०.५	३-५-३-०.७
३८४६	३	नयागाउँ	८	१५	३२५	०९११३४५	कृषि	कृषि	१०९६.२	२-२-१-३.६
३८४७	३	नयागाउँ	८	१५	३२६	०९११३४५	आवास	गैर कृषि	५५४.२	१-१-१-२.९
३८४८	३	नयागाउँ	८	१५	३२७	०९११३४५	आवास	गैर कृषि	४१५.१	०-१३-०-०.९
३८४९	३	नयागाउँ	८	१५	३२८	०९११३४५	कृषि	कृषि	५४६.५	१-१-०-३
३८५०	३	नयागाउँ	८	१५	३२९	०९११३४५	कृषि	कृषि	१३०२.९	२-८-३-३.६

क्र.सं.	पालिका वडा	साविक गाविस	गाविस वडा	गाविस कोड	कित्ता नं.	ग्रिड नं.	भू-उपयोग वर्ग	कृषि/ गैर कृषि	क्षेत्रफल (वर्ग मि.)	क्षेत्रफल (रो.आ.पै.दा.)
३८५१	३	नयागाउँ	८	१५	३२९	०९११३०५	सार्वजनिक उपयोग	गैर कृषि	८७०४.०	१७-१-२-३.८
३८५२	३	नयागाउँ	८	१५	३३०	०९११३४५	आवास	गैर कृषि	७१०.१	१-६-१-१.३
३८५३	३	नयागाउँ	८	१५	३३०	०९११३४५	कृषि	कृषि	१७११.९	३-५-३-१.४
३८५४	३	नयागाउँ	८	१५	३३१	०९११३४५	आवास	गैर कृषि	९८०.१	१-१४-३-१.२
३८५५	३	नयागाउँ	८	१५	३३२	०९११३४५	आवास	गैर कृषि	५०६.४	०-१५-३-२.८
३८५६	३	नयागाउँ	८	१५	३३३	०९११३४५	सार्वजनिक उपयोग	गैर कृषि	२१२.३	०-६-२-२.८
३८५७	३	नयागाउँ	८	१५	३३४	०९११३४५	आवास	गैर कृषि	७७७.०	१-८-१-३
३८५८	३	नयागाउँ	८	१५	३३५	०९११३४५	आवास	गैर कृषि	६६६.६	१-४-३-३.४
३८५९	३	नयागाउँ	८	१५	३३६	०९११३४५	आवास	गैर कृषि	८७६.४	१-११-२-१
३८६०	३	नयागाउँ	८	१५	३३६	०९११३४५	कृषि	कृषि	१६१५.५	३-२-३-०.९
३८६१	३	नयागाउँ	८	१५	३३७	०९११३४५	कृषि	कृषि	२६१२.४	५-२-०-२.६
३८६२	३	नयागाउँ	८	१५	३३८	०९११३४५	कृषि	कृषि	१२२४.१	२-६-१-४
३८६३	३	नयागाउँ	८	१५	३३९	०९११३४५	कृषि	कृषि	१३५६.४	२-१०-२-२.५
३८६४	३	नयागाउँ	८	१५	३४०	०९११३४५	कृषि	कृषि	३२३४.०	६-५-२-३.३
३८६५	३	नयागाउँ	८	१५	३४१	०९११३४५	कृषि	कृषि	३९५.४	०-१२-१-२.९
३८६६	३	नयागाउँ	८	१५	३४२	०९११३४५	कृषि	कृषि	३२४.१	०-१०-०-३.१
३८६७	३	नयागाउँ	८	१५	३४४	०९११३४५	कृषि	कृषि	२५२.९	०-७-३-३.३
३८६८	३	नयागाउँ	८	१५	३४५	०९११३४५	कृषि	कृषि	१९८.०	०-६-०-३.६
३८६९	३	नयागाउँ	८	१५	३४५	०९११३४५	आवास	गैर कृषि	६०६.१	१-३-०-१
३८७०	३	नयागाउँ	८	१५	३४६	०९११३४५	आवास	गैर कृषि	३४.२	०-१-०-१.२
३८७१	३	नयागाउँ	८	१५	३४७	०९११३४५	कृषि	कृषि	५०६.१	०-१५-३-२.७
३८७२	३	नयागाउँ	८	१५	३४८	०९११३४५	कृषि	कृषि	१८०.३	०-५-२-२.७
३८७३	३	नयागाउँ	८	१५	३४९	०९११३४५	कृषि	कृषि	१०३६.६	२-०-२-१.६
३८७४	३	नयागाउँ	८	१५	३५०	०९११३४५	कृषि	कृषि	१९८६.५	३-१४-१-३.६
३८७५	३	नयागाउँ	८	१५	३५१	०९११३४५	कृषि	कृषि	६६५.३	१-४-३-२.८
३८७६	३	नयागाउँ	८	१५	३५२	०९११३४५	कृषि	कृषि	३०१७.०	५-१४-३-२.२
३८७७	३	नयागाउँ	८	१५	३५४	०९११३४५	कृषि	कृषि	१०८५.८	२-२-०-२.३
३८७८	३	नयागाउँ	८	१५	३५५	०९११३४५	कृषि	कृषि	८७९.६	१-११-२-२.६
३८७९	३	नयागाउँ	८	१५	३५६	०९११३४५	आवास	गैर कृषि	१४२४.६	२-१२-३-०.८
३८८०	३	नयागाउँ	८	१५	३५६	०९११३४५	कृषि	कृषि	१५४९.०	३-०-२-३.४
३८८१	३	नयागाउँ	८	१५	३५७	०९११३४५	आवास	गैर कृषि	९०५.९	१-१२-१-३.९
३८८२	३	नयागाउँ	८	१५	३५७	०९११३४५	कृषि	कृषि	१०१५.०	१-१५-३-२.७
३८८३	३	नयागाउँ	८	१५	३५९	०९११३४५	कृषि	कृषि	१२०६.६	२-५-३-३.२
३८८४	३	नयागाउँ	८	१५	३६०	०९११३४५	कृषि	कृषि	७१२.१	१-६-१-२.३
३८८५	३	नयागाउँ	८	१५	३६२	०९११३४५	सार्वजनिक उपयोग	गैर कृषि	१७४३.६	३-६-३-१.४
३८८६	३	नयागाउँ	८	१५	३६३	०९११३४५	आवास	गैर कृषि	७७.३	०-२-१-२.९
३८८७	३	नयागाउँ	८	१५	३६४	०९११३४५	आवास	गैर कृषि	१२३.६	०-३-३-२.२
३८८८	३	नयागाउँ	८	१५	३६५	०९११३४५	व्यावसायिक	गैर कृषि	१९४.९	०-६-०-२
३८८९	३	नयागाउँ	८	१५	३६६	०९११३४५	व्यावसायिक	गैर कृषि	२४९.१	०-७-३-१.३
३८९०	३	नयागाउँ	८	१५	३६७	०९११३४५	व्यावसायिक	गैर कृषि	४३९.६	०-१३-३-१.२
३८९१	३	नयागाउँ	८	१५	३६८	०९११३४५	व्यावसायिक	गैर कृषि	१६१.९	०-५-०-१.५
३८९२	३	नयागाउँ	८	१५	३६९	०९११३४५	व्यावसायिक	गैर कृषि	२९९.०	०-९-१-२.४
३८९३	३	नयागाउँ	८	१५	३७०	०९११३४५	व्यावसायिक	गैर कृषि	५१४.०	१-०-०-२.६
३८९४	३	नयागाउँ	८	१५	३७१	०९११३४५	कृषि	कृषि	३७३.८	०-११-३-०.१
३८९५	३	नयागाउँ	८	१५	३७२	०९११३४५	आवास	गैर कृषि	५१६.३	१-०-०-३.८
३८९६	३	नयागाउँ	८	१५	३७३	०९११३४५	आवास	गैर कृषि	७२३.५	१-६-३-०
३८९७	३	नयागाउँ	८	१५	३७४	०९११३४५	कृषि	कृषि	३१३.३	०-९-३-१.६

क्र.सं.	पालिका वडा	साविक गाविस	गाविस वडा	गाविस कोड	कित्ता नं.	ग्रिड नं.	भू-उपयोग वर्ग	कृषि/ गैर कृषि	क्षेत्रफल (वर्ग मि.)	क्षेत्रफल (रो.आ.पै.दा.)
३८९८	३	नयागाउँ	८	१५	३७५	०९११३४५	आवास	गैर कृषि	४७३.१	०-१४-३-२.१
३८९९	३	नयागाउँ	८	१५	३७६	०९११३४५	कृषि	कृषि	४४३.९	०-१३-३-३.४
३९००	३	नयागाउँ	८	१५	३७७	०९११३४४	नदी, ताल तथा सिमसार	गैर कृषि	१२६२१.०	२४-१२-३-२.८
३९०१	३	नयागाउँ	८	१५	३७७	०९११३४५	नदी, ताल तथा सिमसार	गैर कृषि	७३१४९.१	१४३-१२-२-०.३
३९०२	३	नयागाउँ	८	१५	३७८	०९११३०५	आवास	गैर कृषि	१०२२.४	२-०-०-२.५
३९०३	३	नयागाउँ	८	१५	३७९	०९११३०५	आवास	गैर कृषि	१०६९.२	२-१-२-२
३९०४	३	नयागाउँ	८	१५	३८३	०९११३०५	आवास	गैर कृषि	८६७.४	१-११-१-०.५
३९०५	३	नयागाउँ	८	१५	३८४	०९११३०५	व्यावसायिक	गैर कृषि	१५११.७	२-१५-२-०.७
३९०६	३	नयागाउँ	८	१५	३८६	०९११३०५	कृषि	कृषि	२८९३.६	५-११-०-०.१
३९०७	३	नयागाउँ	८	१५	३८८	०९११३०५	व्यावसायिक	गैर कृषि	२७७.७	०-८-२-३.७
३९०८	३	नयागाउँ	८	१५	३८९	०९११३०५	व्यावसायिक	गैर कृषि	१३०.८	०-४-०-१.८
३९०९	३	नयागाउँ	८	१५	३९०	०९११३०५	व्यावसायिक	गैर कृषि	१३९.४	०-४-१-२.१
३९१०	३	नयागाउँ	८	१५	३९१	०९११३०५	व्यावसायिक	गैर कृषि	४२८.४	०-१३-१-३.६
३९११	३	नयागाउँ	८	१५	३९४	०९११३०५	आवास	गैर कृषि	९२१.२	१-१२-३-३.५
३९१२	३	नयागाउँ	८	१५	३९८	०९११३०५	आवास	गैर कृषि	५७७.८	१-२-०-२.८
३९१३	३	नयागाउँ	८	१५	३९९	०९११३०५	आवास	गैर कृषि	५८०.६	१-२-१-०.२
३९१४	३	नयागाउँ	८	१५	४००	०९११३०५	व्यावसायिक	गैर कृषि	४६३.८	०-१४-२-१.४
३९१५	३	नयागाउँ	८	१५	४०२	०९११३०५	कृषि	कृषि	५०५.५	०-१५-३-२.४
३९१६	३	नयागाउँ	८	१५	४०६	०९११३०५	कृषि	कृषि	९४९.४	१-१३-३-१.७
३९१७	३	नयागाउँ	८	१५	४०८	०९११३०५	आवास	गैर कृषि	५४९.२	१-१-१-०.४
३९१८	३	नयागाउँ	८	१५	४०९	०९११३०५	आवास	गैर कृषि	५१५.७	१-०-०-३.५
३९१९	३	नयागाउँ	८	१५	४१०	०९११३०५	व्यावसायिक	गैर कृषि	२५३.७	०-७-३-३.७
३९२०	३	नयागाउँ	८	१५	४११	०९११३०५	व्यावसायिक	गैर कृषि	३४६.५	०-१०-३-२.३
३९२१	३	नयागाउँ	८	१५	४१२	०९११३०५	कृषि	कृषि	६९१.१	१-५-२-३.८
३९२२	३	नयागाउँ	८	१५	४१४	०९११३०५	आवास	गैर कृषि	९०३.९	१-१२-१-२.८
३९२३	३	नयागाउँ	८	१५	४१५	०९११३०५	आवास	गैर कृषि	२५६.२	०-८-०-०.९
३९२४	३	नयागाउँ	८	१५	४१५	०९११३०५	आवास	गैर कृषि	२६४६.३	५-३-०-३.६
३९२५	३	नयागाउँ	८	१५	४१६	०९११३०५	आवास	गैर कृषि	४३६.६	०-१३-२-३.७
३९२६	३	नयागाउँ	८	१५	४२०	०९११३०४	कृषि	कृषि	१३८५.९	२-११-२-१.४
३९२७	३	नयागाउँ	८	१५	४२१	०९११३०५	कृषि	कृषि	१५२५.३	२-१५-३-३.५
३९२८	३	नयागाउँ	८	१५	४२४	०९११३०५	व्यावसायिक	गैर कृषि	११२३.२	२-३-१-१.२
३९२९	३	नयागाउँ	८	१५	४२५	०९११३०५	व्यावसायिक	गैर कृषि	१६०३.१	३-२-१-२.७
३९३०	३	नयागाउँ	८	१५	४२७	०९११३०५	व्यावसायिक	गैर कृषि	१०९.१	०-३-१-२.९
३९३१	३	नयागाउँ	८	१५	४२८	०९११३०५	कृषि	कृषि	४१२९.१	८-१-३-१.८
३९३२	३	नयागाउँ	८	१५	४३०	०९११३०५	आवास	गैर कृषि	४९७.४	०-१५-२-२.३
३९३३	३	नयागाउँ	८	१५	४३२	०९११३०५	व्यावसायिक	गैर कृषि	९३.३	०-२-३-३
३९३४	३	नयागाउँ	८	१५	४३३	०९११३०५	व्यावसायिक	गैर कृषि	२०१७.०	३-१५-१-३
३९३५	३	नयागाउँ	८	१५	४३८	०९११३०५	व्यावसायिक	गैर कृषि	९०६.४	१-१२-२-०.१
३९३६	३	नयागाउँ	८	१५	४३९	०९११३०५	व्यावसायिक	गैर कृषि	८६२.५	१-११-०-२
३९३७	३	नयागाउँ	८	१५	४४१	०९११३०५	आवास	गैर कृषि	५३५.३	१-०-३-१.४
३९३८	३	नयागाउँ	८	१५	४४२	०९११३०५	व्यावसायिक	गैर कृषि	२८७.९	०-९-०-०.९
३९३९	३	नयागाउँ	८	१५	४४४	०९११३०५	व्यावसायिक	गैर कृषि	१९४.३	०-६-०-१.८
३९४०	३	नयागाउँ	८	१५	४४६	०९११३०५	आवास	गैर कृषि	६५८.२	१-४-२-३.२
३९४१	३	नयागाउँ	८	१५	४४७	०९११३०५	आवास	गैर कृषि	६६२.८	१-४-३-१.५
३९४२	३	नयागाउँ	८	१५	४५०	०९११३०५	व्यावसायिक	गैर कृषि	२३०.३	०-७-०-३.९
३९४३	३	नयागाउँ	८	१५	४५२	०९११३०५	व्यावसायिक	गैर कृषि	२४५.१	०-७-२-३.४
३९४४	३	नयागाउँ	८	१५	४५३	०९११३०५	व्यावसायिक	गैर कृषि	२९३.३	०-९-०-३.६

क्र.सं.	पालिका वडा	साविक गाविस	गाविस वडा	गाविस कोड	कित्ता नं.	ग्रिड नं.	भू-उपयोग वर्ग	कृषि/ गैर कृषि	क्षेत्रफल (वर्ग मि.)	क्षेत्रफल (रो.आ.पै.दा.)
३९४५	३	नयागाउँ	८	१५	४५४	०९११३०५	व्यावसायिक	गैर कृषि	२३६.९	०-७-१-३.२
३९४६	३	नयागाउँ	८	१५	४५६	०९११३०५	व्यावसायिक	गैर कृषि	२७२.५	०-८-२-१.१
३९४७	३	नयागाउँ	८	१५	४५७	०९११३०५	व्यावसायिक	गैर कृषि	२५६.७	०-८-०-१.२
३९४८	३	नयागाउँ	८	१५	४५८	०९११३०५	कृषि	कृषि	२४८.६	०-७-३-१.१
३९४९	३	नयागाउँ	८	१५	४५९	०९११३०५	कृषि	कृषि	३०२.५	०-९-२-०.२
३९५०	३	नयागाउँ	८	१५	४६०	०९११३०५	कृषि	कृषि	२२६.६	०-७-०-२
३९५१	३	नयागाउँ	८	१५	४६१	०९११३०५	कृषि	कृषि	४९१.१	०-१५-१-३.१
३९५२	३	नयागाउँ	८	१५	४६२	०९११३०५	कृषि	कृषि	७३४.७	१-७-०-१.७
३९५३	३	नयागाउँ	८	१५	४६३	०९११३०५	कृषि	कृषि	७०५.०	१-६-०-२.८
३९५४	३	नयागाउँ	८	१५	४६४	०९११३०५	व्यावसायिक	गैर कृषि	३७०.८	०-११-२-२.६
३९५५	३	नयागाउँ	८	१५	४६५	०९११३०५	व्यावसायिक	गैर कृषि	११८१.२	२-५-०-२.४
३९५६	३	नयागाउँ	८	१५	४६६	०९११३०५	आवास	गैर कृषि	५४८.९	१-१-१-०.२
३९५७	३	नयागाउँ	८	१५	४६८	०९११३०५	आवास	गैर कृषि	४६०.०	०-१४-१-३.५
३९५८	३	नयागाउँ	८	१५	४६९	०९११३०५	आवास	गैर कृषि	१८९१.६	३-११-१-३.८
३९५९	३	नयागाउँ	८	१५	४७०	०९११३४५	आवास	गैर कृषि	१६८.६	०-५-१-०.९
३९६०	३	नयागाउँ	८	१५	४७१	०९११३४५	व्यावसायिक	गैर कृषि	४३०.१	०-१३-२-०.४
३९६१	३	नयागाउँ	८	१५	४७२	०९११३०५	आवास	गैर कृषि	७२४.१	१-६-३-०.४
३९६२	३	नयागाउँ	८	१५	४७३	०९११३०५	आवास	गैर कृषि	६७५.८	१-५-१-०.१
३९६३	३	नयागाउँ	८	१५	४७५	०९११३०५	व्यावसायिक	गैर कृषि	३८८.३	०-१२-०-३.४
३९६४	३	नयागाउँ	८	१५	४७६	०९११३४५	आवास	गैर कृषि	४३६.५	०-१३-२-३.७
३९६५	३	नयागाउँ	८	१५	४७७	०९११३४५	आवास	गैर कृषि	२३८.१	०-७-१-३.८
३९६६	३	नयागाउँ	८	१५	४७७	०९११३०५	व्यावसायिक	गैर कृषि	३६५.३	०-११-१-३.८
३९६७	३	नयागाउँ	८	१५	४७८	०९११३०५	आवास	गैर कृषि	३९५.८	०-१२-१-३.२
३९६८	३	नयागाउँ	८	१५	४७८	०९११३०५	कृषि	कृषि	४८८४.५	९-९-२-१.९
३९६९	३	नयागाउँ	८	१५	४७९	०९११३०५	कृषि	कृषि	८०८.४	१-९-१-२.८
३९७०	३	नयागाउँ	८	१५	४८०	०९११३४५	कृषि	कृषि	३८१.७	०-१२-०-०.१
३९७१	३	नयागाउँ	८	१५	४८१	०९११३४५	कृषि	कृषि	३७५.७	०-११-३-१
३९७२	३	नयागाउँ	८	१५	४८३	०९११३०५	व्यावसायिक	गैर कृषि	६२.२	०-१-३-३.३
३९७३	३	नयागाउँ	८	१५	४८४	०९११३०५	व्यावसायिक	गैर कृषि	१९४.४	०-६-०-१.८
३९७४	३	नयागाउँ	८	१५	४८७	०९११३०५	आवास	गैर कृषि	२३६.३	०-७-१-२.९
३९७५	३	नयागाउँ	८	१५	४८८	०९११३०४	आवास	गैर कृषि	७८९.३	१-८-३-१.२
३९७६	३	नयागाउँ	८	१५	४८८	०९११३०४	कृषि	कृषि	३४७८.९	६-१३-१-२.६
३९७७	३	नयागाउँ	८	१५	४८८	०९११३०५	आवास	गैर कृषि	६७५.७	१-५-१-०
३९७८	३	नयागाउँ	८	१५	४८९	०९११३०५	व्यावसायिक	गैर कृषि	१४५.०	०-४-२-१
३९७९	३	नयागाउँ	८	१५	४९०	०९११३०५	व्यावसायिक	गैर कृषि	२८३.३	०-८-३-२.६
३९८०	३	नयागाउँ	८	१५	४९७	०९११३०५	कृषि	कृषि	४०८.५	०-१२-३-१.५
३९८१	३	नयागाउँ	८	१५	४९७	०९११३०५	कृषि	कृषि	१९४.७	०-६-०-२
३९८२	३	नयागाउँ	८	१५	४९८	०९११३०५	व्यावसायिक	गैर कृषि	१२०.१	०-३-३-०.५
३९८३	३	नयागाउँ	८	१५	४९९	०९११३०५	व्यावसायिक	गैर कृषि	१३२.७	०-४-०-२.८
३९८४	३	नयागाउँ	८	१५	५०२	०९११३०५	व्यावसायिक	गैर कृषि	१३४.१	०-४-०-३.५
३९८५	३	नयागाउँ	८	१५	५०३	०९११३०५	व्यावसायिक	गैर कृषि	१९८.६	०-६-०-३.९
३९८६	३	नयागाउँ	८	१५	५०४	०९११३०५	व्यावसायिक	गैर कृषि	११४.०	०-३-२-१.३
३९८७	३	नयागाउँ	८	१५	५०५	०९११३०५	व्यावसायिक	गैर कृषि	११२.५	०-३-२-०.६
३९८८	३	नयागाउँ	८	१५	५०६	०९११३०५	व्यावसायिक	गैर कृषि	८४६.३	१-१०-२-१.९
३९८९	३	नयागाउँ	८	१५	५०८	०९११३०५	व्यावसायिक	गैर कृषि	२०५.०	०-६-१-३.२
३९९०	३	नयागाउँ	८	१५	५०९	०९११३०५	व्यावसायिक	गैर कृषि	१८१.३	०-५-२-३.२
३९९१	३	नयागाउँ	८	१५	५१०	०९११३०५	कृषि	कृषि	४९८.८	०-१५-२-३

क्र.सं.	पालिका वडा	साविक गाविस	गाविस वडा	गाविस कोड	कित्ता नं.	ग्रिड नं.	भू-उपयोग वर्ग	कृषि/ गैर कृषि	क्षेत्रफल (वर्ग मि.)	क्षेत्रफल (रो.आ.पै.दा.)
३९९२	३	नयागाउँ	८	१५	५११	०९११३०५	कृषि	कृषि	२७०.६	०-८-२-०.१
३९९३	३	नयागाउँ	८	१५	५१२	०९११३०५	आवास	गैर कृषि	१४३५.२	२-१३-०-२.२
३९९४	३	नयागाउँ	८	१५	५१३	०९११३०५	आवास	गैर कृषि	१३०६.३	२-९-०-१.३
३९९५	३	नयागाउँ	८	१५	५१४	०९११३०४	कृषि	कृषि	२०८७.६	४-१-२-२.५
३९९६	३	नयागाउँ	८	१५	५१५	०९११३०४	कृषि	कृषि	२२९६.२	४-८-०-३.५
३९९७	३	नयागाउँ	८	१५	५१६	०९११३०५	व्यावसायिक	गैर कृषि	४०८.०	०-१२-३-१.३
३९९८	३	नयागाउँ	८	१५	५१७	०९११३०५	व्यावसायिक	गैर कृषि	४५८.१	०-१४-१-२.५
३९९९	३	नयागाउँ	८	१५	५१८	०९११३०५	व्यावसायिक	गैर कृषि	७७.६	०-२-१-३.१
४०००	३	नयागाउँ	८	१५	५२१	०९११३०५	व्यावसायिक	गैर कृषि	८०.६	०-२-२-०.६
४००१	३	नयागाउँ	८	१५	५२२	०९११३०५	व्यावसायिक	गैर कृषि	८०.८	०-२-२-०.६
४००२	३	नयागाउँ	८	१५	५२३	०९११३०५	व्यावसायिक	गैर कृषि	३६.२	०-१-०-२.२
४००३	३	नयागाउँ	८	१५	५२४	०९११३०५	व्यावसायिक	गैर कृषि	८०.७	०-२-२-०.६
४००४	३	नयागाउँ	८	१५	५२५	०९११३०५	व्यावसायिक	गैर कृषि	१९८.४	०-६-०-३.८
४००५	३	नयागाउँ	८	१५	५२६	०९११३०५	व्यावसायिक	गैर कृषि	३९४.५	०-१२-१-२.५
४००६	३	नयागाउँ	८	१५	५२७	०९११३०५	कृषि	कृषि	३६८.०	०-११-२-१.२
४००७	३	नयागाउँ	८	१५	५२८	०९११३०५	कृषि	कृषि	३४१.६	०-१०-२-३.९
४००८	३	नयागाउँ	८	१५	५२९	०९११३०५	आवास	गैर कृषि	११९२.९	२-५-२-०.३
४००९	३	नयागाउँ	८	१५	५३१	०९११३०५	कृषि	कृषि	५३७.०	१-०-३-२.२
४०१०	३	नयागाउँ	८	१५	५३२	०९११३०५	व्यावसायिक	गैर कृषि	४४४.३	०-१३-३-३.६
४०११	३	नयागाउँ	८	१५	५३३	०९११३०५	व्यावसायिक	गैर कृषि	४४९.७	०-१४-०-२.३
४०१२	३	नयागाउँ	८	१५	५३४	०९११३०५	व्यावसायिक	गैर कृषि	४२१.८	०-१३-१-०.२
४०१३	३	नयागाउँ	८	१५	५३५	०९११३०५	व्यावसायिक	गैर कृषि	५१३.८	१-०-०-२.६
४०१४	३	नयागाउँ	८	१५	५४०	०९११३०५	व्यावसायिक	गैर कृषि	८०.१	०-२-२-०.३
४०१५	३	नयागाउँ	८	१५	५४२	०९११३०५	व्यावसायिक	गैर कृषि	२६०.६	०-८-०-३.१
४०१६	३	नयागाउँ	८	१५	५४३	०९११३०५	व्यावसायिक	गैर कृषि	२४९.८	०-७-३-१.७
४०१७	३	नयागाउँ	८	१५	५४४	०९११३०५	व्यावसायिक	गैर कृषि	५१२.८	१-०-०-२
४०१८	३	नयागाउँ	८	१५	५४५	०९११३०५	व्यावसायिक	गैर कृषि	५५०.४	१-१-१-१
४०१९	३	नयागाउँ	८	१५	५४६	०९११३०५	व्यावसायिक	गैर कृषि	५४५.२	१-१-०-२.४
४०२०	३	नयागाउँ	८	१५	५४७	०९११३०५	व्यावसायिक	गैर कृषि	६५.२	०-२-०-०.८
४०२१	३	नयागाउँ	८	१५	५५०	०९११३०५	व्यावसायिक	गैर कृषि	६२.९	०-१-३-३.६
४०२२	३	नयागाउँ	८	१५	५५२	०९११३०५	व्यावसायिक	गैर कृषि	५५.३	०-१-२-३.८
४०२३	३	नयागाउँ	८	१५	५५३	०९११३०५	व्यावसायिक	गैर कृषि	१७.६	०-०-२-०.८
४०२४	३	नयागाउँ	८	१५	५५४	०९११३०५	व्यावसायिक	गैर कृषि	३५.०	०-१-०-१.६
४०२५	३	नयागाउँ	८	१५	५५५	०९११३०५	व्यावसायिक	गैर कृषि	१३५.०	२-१०-१-३.४
४०२६	३	नयागाउँ	८	१५	५५७	०९११३०५	व्यावसायिक	गैर कृषि	८८१.१	१-११-२-३.३
४०२७	३	नयागाउँ	८	१५	५५८	०९११३०५	आवास	गैर कृषि	४२१.८	०-१३-१-०.३
४०२८	३	नयागाउँ	८	१५	५५९	०९११३०५	आवास	गैर कृषि	४२६.३	०-१३-१-२.५
४०२९	३	नयागाउँ	८	१५	५६०	०९११३०५	आवास	गैर कृषि	३४२.१	०-१०-३-०.२
४०३०	३	नयागाउँ	८	१५	५६१	०९११३०५	आवास	गैर कृषि	३५४.६	०-११-०-२.५
४०३१	३	नयागाउँ	८	१५	५६२	०९११३०५	कृषि	कृषि	१७१.५	०-५-१-२.३
४०३२	३	नयागाउँ	८	१५	५६३	०९११३०५	कृषि	कृषि	१९१.४	०-६-०-०.३
४०३३	३	नयागाउँ	८	१५	५६६	०९११३०५	आवास	गैर कृषि	९५.२	०-२-३-३.९
४०३४	३	नयागाउँ	८	१५	५६६	०९११३०५	कृषि	कृषि	२३९३.०	४-११-१-०.२
४०३५	३	नयागाउँ	८	१५	५७०	०९११३०५	आवास	गैर कृषि	८६३.०	१-११-०-२.३
४०३६	३	नयागाउँ	८	१५	५७२	०९११३०५	आवास	गैर कृषि	६४८.२	१-४-१-२.२
४०३७	३	नयागाउँ	८	१५	५७३	०९११३०५	आवास	गैर कृषि	४०४.९	०-१२-२-३.७
४०३८	३	नयागाउँ	८	१५	५७४	०९११३०५	आवास	गैर कृषि	११३४.१	२-३-२-२.७

क्र.सं.	पालिका वडा	साविक गाविस	गाविस वडा	गाविस कोड	कित्ता नं.	ग्रिड नं.	भू-उपयोग वर्ग	कृषि/ गैर कृषि	क्षेत्रफल (वर्ग मि.)	क्षेत्रफल (रो.आ.पै.दा.)
४०३९	३	नयागाउँ	८	१५	५७६	०९११३०५	व्यावसायिक	गैर कृषि	१२८.०	०-४-०-०.४
४०४०	३	नयागाउँ	८	१५	५७७	०९११३०५	व्यावसायिक	गैर कृषि	१५०.१	०-४-२-३.५
४०४१	३	नयागाउँ	८	१५	५७८	०९११३०५	व्यावसायिक	गैर कृषि	८१.८	०-२-२-१.२
४०४२	३	नयागाउँ	८	१५	५७९	०९११३०५	व्यावसायिक	गैर कृषि	६४.०	०-२-०-०.२
४०४३	३	नयागाउँ	८	१५	५८०	०९११३०५	आवास	गैर कृषि	१९१.३	०-६-०-०.२
४०४४	३	नयागाउँ	८	१५	५८१	०९११३०५	आवास	गैर कृषि	२०३.०	०-६-१-२.१
४०४५	३	नयागाउँ	८	१५	५८२	०९११३०५	आवास	गैर कृषि	३१३.५	०-९-३-१.८
४०४६	३	नयागाउँ	८	१५	५८३	०९११३०५	आवास	गैर कृषि	१९९.२	०-६-१-०.२
४०४७	३	नयागाउँ	८	१५	५८४	०९११३०५	आवास	गैर कृषि	१८३.५	०-५-३-०.३
४०४८	३	नयागाउँ	८	१५	५८५	०९११३०५	व्यावसायिक	गैर कृषि	६०३.१	१-२-३-३.५
४०४९	३	नयागाउँ	८	१५	५८६	०९११३०५	व्यावसायिक	गैर कृषि	५५३.५	१-१-१-२.५
४०५०	३	नयागाउँ	८	१५	५८७	०९११३४५	कृषि	कृषि	९२६.२	१-१३-०-२.१
४०५१	३	नयागाउँ	८	१५	५८८	०९११३४५	आवास	गैर कृषि	१०२८.९	२-०-१-१.७
४०५२	३	नयागाउँ	८	१५	५९०	०९११३४५	कृषि	कृषि	३६०.१	०-११-१-१.२
४०५३	३	नयागाउँ	८	१५	५९१	०९११३०५	व्यावसायिक	गैर कृषि	५९.६	०-१-३-२
४०५४	३	नयागाउँ	८	१५	५९२	०९११३०५	व्यावसायिक	गैर कृषि	१०१३.६	१-१५-३-२
४०५५	३	नयागाउँ	८	१५	५९३	०९११३०५	व्यावसायिक	गैर कृषि	१२१.३	०-३-३-१
४०५६	३	नयागाउँ	८	१५	५९४	०९११३०५	व्यावसायिक	गैर कृषि	१६५.६	०-५-०-३.३
४०५७	३	नयागाउँ	८	१५	५९५	०९११३०५	व्यावसायिक	गैर कृषि	६१.०	०-१-३-२.७
४०५८	३	नयागाउँ	८	१५	५९७	०९११३४५	आवास	गैर कृषि	३४१.५	०-१०-२-३.८
४०५९	३	नयागाउँ	८	१५	५९७	०९११३०५	आवास	गैर कृषि	१३४.५	०-४-०-३.७
४०६०	३	नयागाउँ	८	१५	५९८	०९११३४५	कृषि	कृषि	३६८.१	०-११-२-१.२
४०६१	३	नयागाउँ	८	१५	५९८	०९११३०५	आवास	गैर कृषि	४७७.८	०-१५-०-०.४
४०६२	३	नयागाउँ	८	१५	५९९	०९११३०५	आवास	गैर कृषि	१३५९.९	२-१०-३-०.३
४०६३	३	नयागाउँ	८	१५	६००	०९११३०५	आवास	गैर कृषि	१३९३.८	२-११-३-१.३
४०६४	३	नयागाउँ	८	१५	६०१	०९११३०५	व्यावसायिक	गैर कृषि	१६५.७	०-५-०-३.४
४०६५	३	नयागाउँ	८	१५	६०३	०९११३०५	व्यावसायिक	गैर कृषि	७७.६	०-२-१-३.१
४०६६	३	नयागाउँ	८	१५	६०४	०९११३०५	व्यावसायिक	गैर कृषि	१०२१.४	२-०-०-२
४०६७	३	नयागाउँ	८	१५	६०५	०९११३०५	व्यावसायिक	गैर कृषि	१३८.३	०-४-१-१.६
४०६८	३	नयागाउँ	८	१५	६०६	०९११३०५	व्यावसायिक	गैर कृषि	३५५.८	०-११-०-३
४०६९	३	नयागाउँ	८	१५	६०७	०९११३०५	व्यावसायिक	गैर कृषि	३५१.६	०-११-०-०.९
४०७०	३	नयागाउँ	८	१५	६०८	०९११३०५	व्यावसायिक	गैर कृषि	३४०.६	०-१०-२-३.४
४०७१	३	नयागाउँ	८	१५	६०९	०९११३०५	व्यावसायिक	गैर कृषि	३८४.६	०-१२-०-१.५
४०७२	३	नयागाउँ	८	१५	६१०	०९११३०५	व्यावसायिक	गैर कृषि	३८९.५	०-१२-१-०
४०७३	३	नयागाउँ	८	१५	६११	०९११३०५	व्यावसायिक	गैर कृषि	३६२.३	०-११-१-२.३
४०७४	३	नयागाउँ	८	१५	६१२	०९११३०४	आवास	गैर कृषि	१३५८.१	२-१०-२-३.४
४०७५	३	नयागाउँ	८	१५	६१३	०९११३०४	आवास	गैर कृषि	९२२.०	१-१२-३-३.९
४०७६	३	नयागाउँ	८	१५	६१४	०९११३०४	आवास	गैर कृषि	९३८.०	१-१३-१-४
४०७७	३	नयागाउँ	८	१५	६१५	०९११३०४	आवास	गैर कृषि	९३३.२	१-१३-१-१.६
४०७८	३	नयागाउँ	८	१५	६१६	०९११३०४	आवास	गैर कृषि	१००२.४	१-१५-२-०.४
४०७९	३	नयागाउँ	८	१५	६१७	०९११३०४	आवास	गैर कृषि	८९३.५	१-१२-०-१.६
४०८०	३	नयागाउँ	८	१५	६१८	०९११३०४	आवास	गैर कृषि	६६८.३	१-५-०-०.३
४०८१	३	नयागाउँ	८	१५	६१९	०९११३०४	आवास	गैर कृषि	३९३.७	०-१२-१-२.१
४०८२	३	नयागाउँ	८	१५	६२०	०९११३०४	आवास	गैर कृषि	२०५.०	०-६-१-३.२
४०८३	३	नयागाउँ	८	१५	६२१	०९११३०४	आवास	गैर कृषि	२२६.८	०-७-०-२.१
४०८४	३	नयागाउँ	८	१५	६२२	०९११३०४	आवास	गैर कृषि	२०३.९	०-६-१-२.६
४०८५	३	नयागाउँ	८	१५	६२३	०९११३०४	आवास	गैर कृषि	२०७.९	०-६-२-०.६

क्र.सं.	पालिका वडा	साविक गाविस	गाविस वडा	गाविस कोड	कित्ता नं.	ग्रिड नं.	भू-उपयोग वर्ग	कृषि/ गैर कृषि	क्षेत्रफल (वर्ग मि.)	क्षेत्रफल (रो.आ.पै.दा.)
४०८६	३	नयागाउँ	८	१५	६२४	०९११३०४	आवास	गैर कृषि	२५२.३	०-७-३-२.९
४०८७	३	नयागाउँ	८	१५	६२५	०९११३०४	आवास	गैर कृषि	२८७.९	०-९-०-०.८
४०८८	३	नयागाउँ	८	१५	६२६	०९११३०४	आवास	गैर कृषि	९५९.३	१-१४-०-२.७
४०८९	३	नयागाउँ	८	१५	६३३	०९११३०५	आवास	गैर कृषि	५०६.४	०-१५-३-२.८
४०९०	३	नयागाउँ	८	१५	६३४	०९११३०५	आवास	गैर कृषि	४९२.९	०-१५-२-०
४०९१	३	नयागाउँ	८	१५	६३५	०९११३०५	आवास	गैर कृषि	५२७.७	१-०-२-१.६
४०९२	३	नयागाउँ	८	१५	६४०	०९११३०५	व्यावसायिक	गैर कृषि	४६०.२	०-१४-१-३.६
४०९३	३	नयागाउँ	८	१५	६४२	०९११३०५	व्यावसायिक	गैर कृषि	३३३.५	०-१०-१-३.८
४०९४	३	नयागाउँ	८	१५	६४४	०९११३०५	व्यावसायिक	गैर कृषि	८३४.७	१-१०-१-०
४०९५	३	नयागाउँ	८	१५	६४५	०९११३०५	व्यावसायिक	गैर कृषि	२९३.०	०-९-०-३.४
४०९६	३	नयागाउँ	८	१५	६४६	०९११३०५	व्यावसायिक	गैर कृषि	३१४.२	०-९-३-२.१
४०९७	३	नयागाउँ	८	१५	६४९	०९११३०५	व्यावसायिक	गैर कृषि	१४८.७	०-४-२-२.८
४०९८	३	नयागाउँ	८	१५	६५०	०९११३०५	व्यावसायिक	गैर कृषि	२०७.३	०-६-२-०.३
४०९९	३	नयागाउँ	८	१५	६५१	०९११३०५	व्यावसायिक	गैर कृषि	१७७.३	०-५-२-१.२
४१००	३	नयागाउँ	८	१५	६५२	०९११३०५	कृषि	कृषि	१८८.८	०-५-३-३
४१०१	३	नयागाउँ	८	१५	६५३	०९११३०५	कृषि	कृषि	१९९.६	०-६-१-०.५
४१०२	३	नयागाउँ	८	१५	६५४	०९११३०५	कृषि	कृषि	१७३.६	०-५-१-३.४
४१०३	३	नयागाउँ	८	१५	६५५	०९११३०५	आवास	गैर कृषि	३११.०	०-९-३-०.५
४१०४	३	नयागाउँ	८	१५	६५६	०९११३०५	आवास	गैर कृषि	३०७.४	०-९-२-२.७
४१०५	३	नयागाउँ	८	१५	६५७	०९११३०५	आवास	गैर कृषि	२८८.३	०-९-०-१.१
४१०६	३	नयागाउँ	८	१५	६५८	०९११३०५	आवास	गैर कृषि	३१५.७	०-९-३-२.९
४१०७	३	नयागाउँ	८	१५	६५९	०९११३०५	आवास	गैर कृषि	३०७.६	०-९-२-२.८
४१०८	३	नयागाउँ	८	१५	६६०	०९११३०५	आवास	गैर कृषि	३१२.०	०-९-३-१
४१०९	३	नयागाउँ	८	१५	६६१	०९११३०५	आवास	गैर कृषि	४५२.६	०-१४-०-३.७
४११०	३	नयागाउँ	८	१५	६६२	०९११३०५	आवास	गैर कृषि	५७८.२	१-२-०-३
४१११	३	नयागाउँ	८	१५	६६३	०९११३०५	आवास	गैर कृषि	२२९.५	०-७-०-३.५
४११२	३	नयागाउँ	८	१५	६६६	०९११३०५	आवास	गैर कृषि	१५२.९	०-४-३-१
४११३	३	नयागाउँ	८	१५	६६७	०९११३०५	आवास	गैर कृषि	३५५.०	०-११-०-२.६
४११४	३	नयागाउँ	८	१५	६७२	०९११३०५	आवास	गैर कृषि	६५७.५	१-४-२-२.९
४११५	३	नयागाउँ	८	१५	६७५	०९११३०५	व्यावसायिक	गैर कृषि	२३०.९	०-७-१-०.२
४११६	३	नयागाउँ	८	१५	६७६	०९११३०५	व्यावसायिक	गैर कृषि	१३५.९	०-४-१-०.४
४११७	३	नयागाउँ	८	१५	६७७	०९११३०५	व्यावसायिक	गैर कृषि	४१५.१	०-१३-०-०.९
४११८	३	नयागाउँ	८	१५	६७८	०९११३०५	व्यावसायिक	गैर कृषि	३६६.८	०-११-२-०.६
४११९	३	नयागाउँ	८	१५	६८६	०९११३०५	आवास	गैर कृषि	२२५.८	०-७-०-१.६
४१२०	३	नयागाउँ	८	१५	६८६	०९११३४५	आवास	गैर कृषि	२४४.२	०-७-२-२.९
४१२१	३	नयागाउँ	८	१५	६८७	०९११३४५	आवास	गैर कृषि	२८९.३	०-९-०-१.६
४१२२	३	नयागाउँ	८	१५	६८७	०९११३०५	आवास	गैर कृषि	१७८.०	०-५-२-१.६
४१२३	३	नयागाउँ	८	१५	६८८	०९११३४५	कृषि	कृषि	१५२६.५	३-०-०-०.१
४१२४	३	नयागाउँ	८	१५	६९०	०९११३०५	कृषि	कृषि	२०१.८	०-६-१-१.५
४१२५	३	नयागाउँ	८	१५	६९१	०९११३०५	कृषि	कृषि	२३०.०	०-७-०-३.८
४१२६	३	नयागाउँ	८	१५	६९२	०९११३०५	कृषि	कृषि	३१५.३	०-९-३-२.७
४१२७	३	नयागाउँ	८	१५	६९३	०९११३०५	कृषि	कृषि	१२८.२	०-४-०-०.५
४१२८	३	नयागाउँ	८	१५	६९४	०९११३०५	आवास	गैर कृषि	१३७३.०	२-११-०-२.९
४१२९	३	नयागाउँ	८	१५	६९५	०९११३०५	आवास	गैर कृषि	५८२.७	१-२-१-१.२
४१३०	३	नयागाउँ	८	१५	६९६	०९११३०५	आवास	गैर कृषि	३८२.९	०-१२-०-०.७
४१३१	३	नयागाउँ	८	१५	६९७	०९११३४५	कृषि	कृषि	१३८.६	०-४-१-१.८
४१३२	३	नयागाउँ	८	१५	६९७	०९११३०५	कृषि	कृषि	१२७५.८	२-८-०-२

क्र.सं.	पालिका वडा	साविक गाविस	गाविस वडा	गाविस कोड	कित्ता नं.	ग्रिड नं.	भू-उपयोग वर्ग	कृषि/ गैर कृषि	क्षेत्रफल (वर्ग मि.)	क्षेत्रफल (रो.आ.पै.दा.)
४९३३	३	नयागाउँ	८	१५	६९७	०९९९३०५	आवास	गैर कृषि	३८६.८	०-१२-०-२.६
४९३४	३	नयागाउँ	८	१५	६९८	०९९९३४५	कृषि	कृषि	८८.७	०-२-३-०.७
४९३५	३	नयागाउँ	८	१५	६९८	०९९९३०५	कृषि	कृषि	८४६.९	१-१०-२-१.८
४९३६	३	नयागाउँ	८	१५	६९९	०९९९३०५	कृषि	कृषि	९७३.८	१-१४-२-२
४९३७	३	नयागाउँ	८	१५	७०२	०९९९३०५	आवास	गैर कृषि	३९३.२	०-९-३-१.६
४९३८	३	नयागाउँ	८	१५	७०३	०९९९३०५	आवास	गैर कृषि	३९२.९	०-९-३-१.५
४९३९	३	नयागाउँ	८	१५	७०४	०९९९३४५	कृषि	कृषि	१४५.७	०-४-२-१.३
४९४०	३	नयागाउँ	८	१५	७०५	०९९९३४५	कृषि	कृषि	१४३.७	०-४-२-०.३
४९४१	३	नयागाउँ	८	१५	७०६	०९९९३०५	कृषि	कृषि	१२८५.८	२-८-१-३
४९४२	३	नयागाउँ	८	१५	७०७	०९९९३०५	कृषि	कृषि	८०९.७	१-९-१-३.५
४९४३	३	नयागाउँ	८	१५	७०८	०९९९३०५	कृषि	कृषि	६३४.३	१-३-३-३.२
४९४४	३	नयागाउँ	८	१५	७०९	०९९९३०५	आवास	गैर कृषि	३०६.९	०-९-२-२.५
४९४५	३	नयागाउँ	८	१५	७१०	०९९९३०५	आवास	गैर कृषि	३३९.८	०-१०-२-३
४९४६	३	नयागाउँ	८	१५	७११	०९९९३०५	आवास	गैर कृषि	३००.५	०-९-१-३.२
४९४७	३	नयागाउँ	८	१५	७१२	०९९९३०५	व्यावसायिक	गैर कृषि	११२७.८	२-३-१-३.५
४९४८	३	नयागाउँ	८	१५	७१३	०९९९३०५	व्यावसायिक	गैर कृषि	११४१.७	२-३-३-२.५
४९४९	३	नयागाउँ	८	१५	७१४	०९९९३०५	व्यावसायिक	गैर कृषि	९९२.०	१-१२-२-२.९
४९५०	३	नयागाउँ	८	१५	७१९	०९९९३०५	व्यावसायिक	गैर कृषि	८४२.२	१-१०-१-३.८
४९५१	३	नयागाउँ	८	१५	७२०	०९९९३०५	व्यावसायिक	गैर कृषि	३६१.१	०-११-१-१.७
४९५२	३	नयागाउँ	८	१५	७२१	०९९९३०५	व्यावसायिक	गैर कृषि	१८१.३	०-५-२-३.२
४९५३	३	नयागाउँ	८	१५	७२६	०९९९३०५	व्यावसायिक	गैर कृषि	१६१.८	०-५-०-१.४
४९५४	३	नयागाउँ	८	१५	७२७	०९९९३०५	व्यावसायिक	गैर कृषि	३७०.७	०-११-२-२.५
४९५५	३	नयागाउँ	८	१५	७२८	०९९९३०५	व्यावसायिक	गैर कृषि	७७.९	०-२-१-३.२
४९५६	३	नयागाउँ	८	१५	७२९	०९९९३०५	व्यावसायिक	गैर कृषि	८०.५	०-२-२-०.५
४९५७	३	नयागाउँ	८	१५	७३३	०९९९३०५	आवास	गैर कृषि	८४.२	०-२-२-२.४
४९५८	३	नयागाउँ	८	१५	७३४	०९९९३०५	आवास	गैर कृषि	२८०.५	०-८-३-१.१
४९५९	३	नयागाउँ	८	१५	७३५	०९९९३०५	आवास	गैर कृषि	७०६.९	१-६-०-३.७
४९६०	३	नयागाउँ	८	१५	७३६	०९९९३०५	आवास	गैर कृषि	६८६.५	१-५-२-१.४
४९६१	३	नयागाउँ	८	१५	७३७	०९९९३०५	व्यावसायिक	गैर कृषि	५१५.६	१-०-०-३.४
४९६२	३	नयागाउँ	८	१५	७३८	०९९९३०५	व्यावसायिक	गैर कृषि	१३६३.०	२-१०-३-१.९
४९६३	३	नयागाउँ	८	१५	७४०	०९९९३०५	व्यावसायिक	गैर कृषि	७९९.२	१-६-२-१.९
४९६४	३	नयागाउँ	८	१५	७४१	०९९९३०५	व्यावसायिक	गैर कृषि	३४१.७	०-१०-२-४
४९६५	३	नयागाउँ	८	१५	७४२	०९९९३४५	कृषि	कृषि	३४२.१	०-१०-३-०.१
४९६६	३	नयागाउँ	८	१५	७४३	०९९९३४५	कृषि	कृषि	३१९.६	०-१०-०-०.८
४९६७	३	नयागाउँ	८	१५	७४४	०९९९३४५	कृषि	कृषि	२२७.१	०-७-०-२.३
४९६८	३	नयागाउँ	८	१५	७४५	०९९९३४५	कृषि	कृषि	१०९.०	०-३-१-२.९
४९६९	३	नयागाउँ	८	१५	७४६	०९९९३४५	कृषि	कृषि	४२३.२	०-१३-१-१
४९७०	३	नयागाउँ	८	१५	७४७	०९९९३४५	कृषि	कृषि	७७४.२	१-८-१-१.६
४९७१	३	नयागाउँ	८	१५	७४८	०९९९३४५	कृषि	कृषि	१८१४.८	३-९-०-१.२
४९७२	३	नयागाउँ	८	१५	७४८	०९९९३०५	कृषि	कृषि	९.२	०-०-१-०.६
४९७३	३	नयागाउँ	८	१५	७४८	०९९९३०५	कृषि	कृषि	५.८	०-०-०-२.९
४९७४	३	नयागाउँ	८	१५	७५०	०९९९३०५	व्यावसायिक	गैर कृषि	२८४.९	०-८-३-३.३
४९७५	३	नयागाउँ	८	१५	७५१	०९९९३०५	व्यावसायिक	गैर कृषि	२७६.०	०-८-२-२.९
४९७६	३	नयागाउँ	८	१५	७५२	०९९९३०५	व्यावसायिक	गैर कृषि	२७०.८	०-८-२-०.३
४९७७	३	नयागाउँ	८	१५	७५३	०९९९३०५	व्यावसायिक	गैर कृषि	३६७.७	०-११-२-१
४९७८	३	नयागाउँ	८	१५	७५४	०९९९३०५	कृषि	कृषि	७५.५	०-२-१-२
४९७९	३	नयागाउँ	८	१५	७५५	०९९९३०५	कृषि	कृषि	४.४	०-०-०-२.२

क्र.सं.	पालिका वडा	साविक गाविस	गाविस वडा	गाविस कोड	कित्ता नं.	ग्रिड नं.	भू-उपयोग वर्ग	कृषि/ गैर कृषि	क्षेत्रफल (वर्ग मि.)	क्षेत्रफल (रो.आ.पै.दा.)
४१८०	३	नयागाउँ	८	१५	७५५	०९११३४५	कृषि	कृषि	१२८.८	०-४-०-०.८
४१८१	३	नयागाउँ	८	१५	७५६	०९११३४५	कृषि	कृषि	१५७.१	०-४-३-३
४१८२	३	नयागाउँ	८	१५	७५७	०९११३४५	कृषि	कृषि	४३४.०	०-१३-२-२.४
४१८३	३	नयागाउँ	८	१५	७५८	०९११३४५	कृषि	कृषि	२३३.५	०-७-१-१.५
४१८४	३	नयागाउँ	८	१५	७५९	०९११३४५	कृषि	कृषि	१०७.८	०-३-१-२.२
४१८५	३	नयागाउँ	८	१५	७६०	०९११३४५	कृषि	कृषि	१२६.२	०-३-३-३.५
४१८६	३	नयागाउँ	८	१५	७६१	०९११३४५	कृषि	कृषि	५७५.६	१-२-०-१.६
४१८७	३	नयागाउँ	८	१५	७६१	०९११३०५	कृषि	कृषि	१८५.२	०-५-३-१.२
४१८८	३	नयागाउँ	८	१५	७६२	०९११३४५	कृषि	कृषि	२७५.५	०-८-२-२.६
४१८९	३	नयागाउँ	८	१५	७६३	०९११३४५	कृषि	कृषि	२६१.२	०-८-०-३.४
४१९०	३	नयागाउँ	८	१५	७६४	०९११३४५	कृषि	कृषि	२७०.५	०-८-२-०.१
४१९१	३	नयागाउँ	८	१५	७६५	०९११३४५	कृषि	कृषि	२५९.४	०-८-०-२.५
४१९२	३	नयागाउँ	८	१५	७६६	०९११३४५	आवास	गैर कृषि	१८६.४	०-५-३-१.८
४१९३	३	नयागाउँ	८	१५	७६६	०९११३०५	कृषि	कृषि	१३१०.३	२-९-०-३.४
४१९४	३	नयागाउँ	८	१५	७६६	०९११३०५	आवास	गैर कृषि	१३०१.८	२-८-३-३
४१९५	३	नयागाउँ	८	१५	७६६	०९११३०५	आवास	गैर कृषि	२८५.४	०-८-३-३.६
४१९६	३	नयागाउँ	८	१५	७६७	०९११३४५	आवास	गैर कृषि	८०.७	०-२-२-०.६
४१९७	३	नयागाउँ	८	१५	७६७	०९११३०५	आवास	गैर कृषि	१८२८.१	३-९-१-३.९
४१९८	३	नयागाउँ	८	१५	७६७	०९११३०५	आवास	गैर कृषि	३१५.५	०-९-३-२.८
४१९९	३	नयागाउँ	८	१५	७६७	०९११३०५	कृषि	कृषि	१५८६.३	३-१-३-२.२
४२००	३	नयागाउँ	८	१५	७६८	०९११३०५	कृषि	कृषि	१९६५.४	३-१३-३-१
४२०१	३	नयागाउँ	८	१५	७६८	०९११३०५	आवास	गैर कृषि	११७४.९	२-४-३-३.२
४२०२	३	नयागाउँ	८	१५	७६८	०९११३०५	आवास	गैर कृषि	६२३.४	१-३-२-१.७
४२०३	३	नयागाउँ	८	१५	७६९	०९११३०५	आवास	गैर कृषि	१०३८.४	२-०-२-२.५
४२०४	३	नयागाउँ	८	१५	७७०	०९११३०५	आवास	गैर कृषि	६८०.०	१-५-१-२.२
४२०५	३	नयागाउँ	८	१५	७७०	०९११३०५	कृषि	कृषि	४९६.४	०-१५-२-१.८
४२०६	३	नयागाउँ	८	१५	७७१	०९११३०५	व्यावसायिक	गैर कृषि	६६२.२	१-४-३-१.२
४२०७	३	नयागाउँ	८	१५	७७२	०९११३०५	व्यावसायिक	गैर कृषि	६५५.१	१-४-२-१.७
४२०८	३	नयागाउँ	८	१५	७७९	०९११३०५	व्यावसायिक	गैर कृषि	६१२.८	१-३-१-०.३
४२०९	३	नयागाउँ	८	१५	७८०	०९११३०५	व्यावसायिक	गैर कृषि	२६७.८	०-८-१-२.८
४२१०	३	नयागाउँ	८	१५	७८१	०९११३०५	व्यावसायिक	गैर कृषि	४४८.६	०-१४-०-१.७
४२११	३	नयागाउँ	८	१५	७८२	०९११३०५	आवास	गैर कृषि	३३७.३	०-१०-२-१.७
४२१२	३	नयागाउँ	८	१५	७८३	०९११३०५	आवास	गैर कृषि	३४२.५	०-१०-३-०.४
४२१३	३	नयागाउँ	८	१५	७८४	०९११३०५	कृषि	कृषि	२३१२.९	४-८-२-३.८
४२१४	३	नयागाउँ	८	१५	७८६	०९११३०५	आवास	गैर कृषि	८०४.५	१-९-१-०.८
४२१५	३	नयागाउँ	८	१५	७८८	०९११३०५	आवास	गैर कृषि	५५.३	०-१-२-३.८
४२१६	३	नयागाउँ	८	१५	७८८	०९११३०५	व्यावसायिक	गैर कृषि	११९.३	०-३-३-०
४२१७	३	नयागाउँ	८	१५	७८८	०९११३०५	आवास	गैर कृषि	४६.५	०-१-१-३.४
४२१८	३	नयागाउँ	८	१५	७८८	०९११३०५	आवास	गैर कृषि	४९.५	०-१-२-०.९
४२१९	३	नयागाउँ	८	१५	७८८	०९११३०५	आवास	गैर कृषि	५४.४	०-१-२-३.४
४२२०	३	नयागाउँ	८	१५	७८८	०९११३०५	आवास	गैर कृषि	४०.१	०-१-१-०.२
४२२१	३	नयागाउँ	८	१५	७८९	०९११३०५	आवास	गैर कृषि	७१.५	०-२-०-४
४२२२	३	नयागाउँ	८	१५	७८९	०९११३०५	व्यावसायिक	गैर कृषि	२१६.६	०-६-३-१
४२२३	३	नयागाउँ	८	१५	७८९	०९११३०५	आवास	गैर कृषि	७६.७	०-२-१-२.६
४२२४	३	नयागाउँ	८	१५	७८९	०९११३०५	आवास	गैर कृषि	७२.५	०-२-१-०.५
४२२५	३	नयागाउँ	८	१५	७८९	०९११३०५	आवास	गैर कृषि	७३.२	०-२-१-०.८
४२२६	३	नयागाउँ	८	१५	७८९	०९११३०५	आवास	गैर कृषि	५८.२	०-१-३-१.३

क्र.सं.	पालिका वडा	साविक गाविस	गाविस वडा	गाविस कोड	कित्ता नं.	ग्रिड नं.	भू-उपयोग वर्ग	कृषि/ गैर कृषि	क्षेत्रफल (वर्ग मि.)	क्षेत्रफल (रो.आ.पै.दा.)
४२२७	३	नयागाउँ	८	१५	७९२	०९११३०४	कृषि	कृषि	९६६.६	१-१४-१-२.४
४२२८	३	नयागाउँ	८	१५	७९३	०९११३०४	कृषि	कृषि	८२२.८	१-९-३-२.१
४२२९	३	नयागाउँ	८	१५	८००	०९११३०५	कृषि	कृषि	५७४.७	१-२-०-१.२
४२३०	३	नयागाउँ	८	१५	८०२	०९११३०५	आवास	गैर कृषि	६०२.९	१-२-३-३.४
४२३१	३	नयागाउँ	८	१५	८०२	०९११३०५	आवास	गैर कृषि	२२२.२	४-६-०-१.२
४२३२	३	नयागाउँ	८	१५	८०३	०९११३०५	आवास	गैर कृषि	१६६.६	०-५-०-३.८
४२३३	३	नयागाउँ	८	१५	८०३	०९११३०५	आवास	गैर कृषि	१६२६.५	३-३-०-२.४
४२३४	३	नयागाउँ	८	१५	८०४	०९११३०५	आवास	गैर कृषि	२१५.७	४-३-३-२.३
४२३५	३	नयागाउँ	८	१५	८०४	०९११३०५	आवास	गैर कृषि	१४०.८	०-४-१-२.९
४२३६	३	नयागाउँ	८	१५	८०७	०९११३०५	आवास	गैर कृषि	७८५.९	१-८-२-३.५
४२३७	३	नयागाउँ	८	१५	८०८	०९११३०५	आवास	गैर कृषि	७०७.७	१-६-१-०.१
४२३८	३	नयागाउँ	८	१५	८०९	०९११३०५	आवास	गैर कृषि	७००.९	१-६-०-०.७
४२३९	३	नयागाउँ	८	१५	८१०	०९११३०५	आवास	गैर कृषि	६७१.२	१-५-०-१.७
४२४०	३	नयागाउँ	८	१५	८११	०९११३०५	आवास	गैर कृषि	४९२.१	०-१५-१-३.६
४२४१	३	नयागाउँ	८	१५	८१२	०९११३०५	आवास	गैर कृषि	५०५.१	०-१५-३-२.१
४२४२	३	नयागाउँ	८	१५	८१३	०९११३०५	आवास	गैर कृषि	५६८.४	१-१-३-२
४२४३	३	नयागाउँ	८	१५	८१४	०९११३०५	आवास	गैर कृषि	६०९.९	१-३-०-२.९
४२४४	३	नयागाउँ	८	१५	८१५	०९११३०५	कृषि	कृषि	५१९.१	१-०-१-१.२
४२४५	३	नयागाउँ	८	१५	८१६	०९११३०५	कृषि	कृषि	२८८९.२	५-१०-३-१.९
४२४६	३	नयागाउँ	८	१५	८२१	०९११३०५	आवास	गैर कृषि	१५०.७	०-४-२-३.८
४२४७	३	नयागाउँ	८	१५	८२२	०९११३०५	आवास	गैर कृषि	२९४.६	०-९-१-०.२
४२४८	३	नयागाउँ	८	१५	८२३	०९११३०५	आवास	गैर कृषि	४३४.४	०-१३-२-२.६
४२४९	३	नयागाउँ	८	१५	८२६	०९११३०५	कृषि	कृषि	७६५.२	१-८-०-१.१
४२५०	३	नयागाउँ	८	१५	८२७	०९११३०५	कृषि	कृषि	६५१.६	१-४-१-३.९
४२५१	३	नयागाउँ	८	१५	८२८	०९११३०५	कृषि	कृषि	१०७८.४	२-१-३-२.६
४२५२	३	नयागाउँ	८	१५	८२९	०९११३०५	आवास	गैर कृषि	३८९.५	०-१२-०-४
४२५३	३	नयागाउँ	८	१५	८३०	०९११३०५	आवास	गैर कृषि	७९८.९	१-९-०-२
४२५४	३	नयागाउँ	८	१५	८३१	०९११३४५	कृषि	कृषि	३७८.३	०-११-३-२.४
४२५५	३	नयागाउँ	८	१५	८३२	०९११३४५	कृषि	कृषि	३८०.४	०-११-३-३.४
४२५६	३	नयागाउँ	८	१५	८३३	०९११३४५	कृषि	कृषि	३८३.९	०-१२-०-१.२
४२५७	३	नयागाउँ	८	१५	८३४	०९११३०५	आवास	गैर कृषि	२९५.४	०-९-१-०.६
४२५८	३	नयागाउँ	८	१५	८३५	०९११३०५	आवास	गैर कृषि	२९१.६	०-९-०-२.८
४२५९	३	नयागाउँ	८	१५	८३६	०९११३४५	कृषि	कृषि	१२२.८	०-३-३-१.८
४२६०	३	नयागाउँ	८	१५	८४०	०९११३०५	व्यावसायिक	गैर कृषि	६१.१	०-१-३-२.७
४२६१	३	नयागाउँ	८	१५	८४१	०९११३०५	व्यावसायिक	गैर कृषि	१२०.०	०-३-३-०.४
४२६२	३	नयागाउँ	८	१५	८४१	०९११३०५	व्यावसायिक	गैर कृषि	२७४.०	०-८-२-१.९
४२६३	३	नयागाउँ	८	१५	८४१	०९११३०५	व्यावसायिक	गैर कृषि	२७.९	०-०-३-२.१
४२६४	३	नयागाउँ	८	१५	८४१	०९११३०५	आवास	गैर कृषि	२१.६	०-०-२-२.९
४२६५	३	नयागाउँ	८	१५	८४१	०९११३०५	आवास	गैर कृषि	१४४.०	०-४-२-०.५
४२६६	३	नयागाउँ	८	१५	८४१	०९११३०५	आवास	गैर कृषि	१०७.५	०-३-१-२.१
४२६७	३	नयागाउँ	८	१५	८४१	०९११३०५	आवास	गैर कृषि	११३.४	०-३-२-१
४२६८	३	नयागाउँ	८	१५	८४२	०९११३०५	व्यावसायिक	गैर कृषि	४८.५	०-१-२-०.४
४२६९	३	नयागाउँ	८	१५	८४३	०९११३०५	व्यावसायिक	गैर कृषि	२१२.५	०-६-२-२.९
४२७०	३	नयागाउँ	८	१५	८४९	०९११३४५	कृषि	कृषि	१३२४.८	२-९-२-२.६
४२७१	३	नयागाउँ	८	१५	८५०	०९११३४५	कृषि	कृषि	७२१.९	१-६-२-३.२
४२७२	३	नयागाउँ	८	१५	८५१	०९११३०५	आवास	गैर कृषि	७२.५	०-२-१-०.५
४२७३	३	नयागाउँ	८	१५	८५२	०९११३०५	आवास	गैर कृषि	४०८.०	०-१२-३-१.३

क्र.सं.	पालिका वडा	साविक गाविस	गाविस वडा	गाविस कोड	कित्ता नं.	ग्रिड नं.	भू-उपयोग वर्ग	कृषि/ गैर कृषि	क्षेत्रफल (वर्ग मि.)	क्षेत्रफल (रो.आ.पै.दा.)
४२७४	३	नयागाउँ	८	१५	८५३	०९११३०५	कृषि	कृषि	७७५.८	१-८-१-२.४
४२७५	३	नयागाउँ	८	१५	८५४	०९११३०५	कृषि	कृषि	९७३.७	१-१४-२-२
४२७६	३	नयागाउँ	८	१५	८५७	०९११३०५	कृषि	कृषि	८४१.४	१-१०-१-३.४
४२७७	३	नयागाउँ	८	१५	८५८	०९११३०५	कृषि	कृषि	८३०.५	१-१०-०-१.९
४२७८	३	नयागाउँ	८	१५	८५९	०९११३०५	आवास	गैर कृषि	१६८.७	०-५-१-०.९
४२७९	३	नयागाउँ	८	१५	८६०	०९११३०५	आवास	गैर कृषि	१५२२.३	२-१५-३-२
४२८०	३	नयागाउँ	८	१५	८६०	०९११३०५	आवास	गैर कृषि	९८२.८	१-१४-३-२.५
४२८१	३	नयागाउँ	८	१५	८६७	०९११३४५	कृषि	कृषि	५२६.७	१-०-२-१
४२८२	३	नयागाउँ	८	१५	८६८	०९११३४५	कृषि	कृषि	५१०.९	१-०-०-१.१
४२८३	३	नयागाउँ	८	१५	८६९	०९११३०५	आवास	गैर कृषि	२८०.७	०-८-३-१.२
४२८४	३	नयागाउँ	८	१५	८७०	०९११३०५	आवास	गैर कृषि	२७६.६	०-८-२-३.२
४२८५	३	नयागाउँ	८	१५	८७१	०९११३०५	आवास	गैर कृषि	२८०.७	०-८-३-१.२
४२८६	३	नयागाउँ	८	१५	८७२	०९११३०५	आवास	गैर कृषि	८०७.५	१-९-१-२.३
४२८७	३	नयागाउँ	८	१५	८७३	०९११३०५	आवास	गैर कृषि	५१०.६	१-०-०-१
४२८८	३	नयागाउँ	८	१५	८७४	०९११३०५	आवास	गैर कृषि	२९८.७	०-९-१-२.३
४२८९	३	नयागाउँ	८	१५	८७५	०९११३०५	आवास	गैर कृषि	४०३.४	०-१२-२-३
४२९०	३	नयागाउँ	८	१५	८७६	०९११३०५	आवास	गैर कृषि	२४०.७	०-७-२-१.१
४२९१	३	नयागाउँ	८	१५	८७७	०९११३०५	आवास	गैर कृषि	५२३.१	१-०-१-३.२
४२९२	३	नयागाउँ	८	१५	८८१	०९११३०५	आवास	गैर कृषि	१५१.२	०-४-३-०.१
४२९३	३	नयागाउँ	८	१५	८८२	०९११३०५	आवास	गैर कृषि	३३.५	०-१-०-०.९
४२९४	३	नयागाउँ	८	१५	८८३	०९११३०५	आवास	गैर कृषि	९५.१	०-२-३-३.८
४२९५	३	नयागाउँ	८	१५	८८४	०९११३०५	आवास	गैर कृषि	२३६.४	०-७-१-२.९
४२९६	३	नयागाउँ	८	१५	८८५	०९११३०५	आवास	गैर कृषि	४५३.३	०-१४-१-०.१
४२९७	३	नयागाउँ	८	१५	८८७	०९११३०५	आवास	गैर कृषि	७८५.५	१-८-२-३.३
४२९८	३	नयागाउँ	८	१५	८८८	०९११३०५	आवास	गैर कृषि	१६८५.६	३-५-०-०.२
४२९९	३	नयागाउँ	८	१५	८८९	०९११३०४	कृषि	कृषि	११०७.८	२-२-३-१.४
४३००	३	नयागाउँ	८	१५	८९२	०९११३०४	कृषि	कृषि	२९१.३	०-९-०-२.६
४३०१	३	नयागाउँ	८	१५	८९३	०९११३०४	कृषि	कृषि	२८४.९	०-८-३-३.४
४३०२	३	नयागाउँ	८	१५	८९४	०९११३०४	कृषि	कृषि	३५९.०	०-११-१-०.६
४३०३	३	नयागाउँ	८	१५	८९५	०९११३०४	कृषि	कृषि	३५८.४	०-११-१-०.३
४३०४	३	नयागाउँ	८	१५	८९६	०९११३०४	कृषि	कृषि	३९४.१	०-१२-१-२.३
४३०५	३	नयागाउँ	८	१५	८९७	०९११३०४	आवास	गैर कृषि	४२५.८	०-१३-१-२.२
४३०६	३	नयागाउँ	८	१५	८९८	०९११३०४	आवास	गैर कृषि	४३९.४	०-१३-३-१.१
४३०७	३	नयागाउँ	८	१५	५१०१६७	०९११३०४	कृषि	कृषि	२०९.३	०-६-२-१.३
४३०८	३	नयागाउँ	८	१५	५१०४३७	०९११३०५	आवास	गैर कृषि	३९८.०	०-१२-२-०.३
४३०९	३	नयागाउँ	८	१५	५१०५३०	०९११३०५	आवास	गैर कृषि	३५९.९	०-११-१-१.१
४३१०	३	नयागाउँ	८	१५	५१०५५६	०९११३०५	व्यावसायिक	गैर कृषि	९११.८	१-१२-२-२.८
४३११	३	नयागाउँ	८	१५	५२०१६७	०९११३०४	कृषि	कृषि	५३४२.३	१०-८-०-०.२
४३१२	३	नयागाउँ	८	१५	५२०५३०	०९११३०५	कृषि	कृषि	१२७३.९	२-८-०-१
४३१३	३	नयागाउँ	८	१५	९९९९९८	०९११३०५	कृषि	कृषि	५४.१	०-१-२-३.२
४३१४	३	नयागाउँ	९	१५	१	०९११३०४	नदी, ताल तथा सिमसार	गैर कृषि	२०२१५.०	३९-११-३-०.१
४३१५	३	नयागाउँ	९	१५	२	०९११३०४	कृषि	कृषि	२१६४.१	४-४-०-१
४३१६	३	नयागाउँ	९	१५	३	०९११३०४	कृषि	कृषि	२५५७.९	५-०-१-३.१
४३१७	३	नयागाउँ	९	१५	५	०९११३०४	कृषि	कृषि	२४१०.५	४-११-३-०.९
४३१८	३	नयागाउँ	९	१५	५	०९११४२६	सार्वजनिक उपयोग	गैर कृषि	१५८.८	०-४-३-३.९
४३१९	३	नयागाउँ	९	१५	६	०९११३०४	सार्वजनिक उपयोग	गैर कृषि	२५५९.४	५-०-१-३.९
४३२०	३	नयागाउँ	९	१५	७	०९११३०४	कृषि	कृषि	११७५.८	२-४-३-३.६

क्र.सं.	पालिका वडा	साविक गाविस	गाविस वडा	गाविस कोड	कित्ता नं.	ग्रिड नं.	भू-उपयोग वर्ग	कृषि/ गैर कृषि	क्षेत्रफल (वर्ग मि.)	क्षेत्रफल (रो.आ.पै.दा.)
४३२१	३	नयागाउँ	९	१५	८	०९११३०४	कृषि	कृषि	३०३६.७	५-१५-२-०
४३२२	३	नयागाउँ	९	१५	९	०९११३०४	कृषि	कृषि	७९९.६	१-६-२-२.१
४३२३	३	नयागाउँ	९	१५	१०	०९११३०४	कृषि	कृषि	१३८६.२	२-११-२-१.५
४३२४	३	नयागाउँ	९	१५	११	०९११३०४	कृषि	कृषि	१५३३.६	३-०-०-३.७
४३२५	३	नयागाउँ	९	१५	१३	०९११३०४	कृषि	कृषि	२५५१.९	५-०-१-०.१
४३२६	३	नयागाउँ	९	१५	१४	०९११३०४	कृषि	कृषि	१३३८.०	२-१०-०-१.३
४३२७	३	नयागाउँ	९	१५	१५	०९११३०४	कृषि	कृषि	९५७.८	१-१४-०-१.९
४३२८	३	नयागाउँ	९	१५	१५	०९११३०४	कृषि	कृषि	९४२.५	१-१३-२-२.३
४३२९	३	नयागाउँ	९	१५	१६	०९११३०४	कृषि	कृषि	४१९८.९	८-४-०-०.९
४३३०	३	नयागाउँ	९	१५	२०	०९११३०४	कृषि	कृषि	११९०.३	२-५-१-२.९
४३३१	३	नयागाउँ	९	१५	२२	०९११३०४	आवास	गैर कृषि	५१२.९	१-०-०-२.१
४३३२	३	नयागाउँ	९	१५	२२	०९११३०४	कृषि	कृषि	१५९३.०	३-२-०-१.६
४३३३	३	नयागाउँ	९	१५	२४	०९११३०४	कृषि	कृषि	११९३.९	२-५-२-०.८
४३३४	३	नयागाउँ	९	१५	२६	०९११३०४	आवास	गैर कृषि	१८१.०	०-५-२-३.१
४३३५	३	नयागाउँ	९	१५	२६	०९११३०४	कृषि	कृषि	१३५२.१	२-१०-२-०.४
४३३६	३	नयागाउँ	९	१५	२७	०९११३०४	आवास	गैर कृषि	१२२५.९	२-६-२-०.९
४३३७	३	नयागाउँ	९	१५	२८	०९११३०४	कृषि	कृषि	६४३.४	१-४-०-३.८
४३३८	३	नयागाउँ	९	१५	२९	०९११३०४	कृषि	कृषि	६५४.१	१-४-२-१.१
४३३९	३	नयागाउँ	९	१५	३१	०९११३०४	आवास	गैर कृषि	४११.५	०-१२-३-३.१
४३४०	३	नयागाउँ	९	१५	३१	०९११३०४	कृषि	कृषि	१२१४.७	२-६-०-३.२
४३४१	३	नयागाउँ	९	१५	३२	०९११३०४	आवास	गैर कृषि	१७१.०	०-५-१-२.१
४३४२	३	नयागाउँ	९	१५	३३	०९११३०४	आवास	गैर कृषि	१२८४.२	२-८-१-२.२
४३४३	३	नयागाउँ	९	१५	३४	०९११३०४	आवास	गैर कृषि	१८३६.०	३-९-२-३.९
४३४४	३	नयागाउँ	९	१५	३४	०९११३०४	कृषि	कृषि	३१८७.०	६-४-०-३.७
४३४५	३	नयागाउँ	९	१५	३५	०९११३०४	कृषि	कृषि	२६७२.०	५-४-०-०.६
४३४६	३	नयागाउँ	९	१५	३६	०९११३०४	कृषि	कृषि	२५८३.८	५-१-१-०.२
४३४७	३	नयागाउँ	९	१५	३७	०९११३०४	कृषि	कृषि	६९५.६	१-५-३-२
४३४८	३	नयागाउँ	९	१५	३९	०९११३०४	कृषि	कृषि	१९११.२	३-१२-०-१.७
४३४९	३	नयागाउँ	९	१५	४१	०९११३०४	कृषि	कृषि	१६७५.५	३-४-२-३.१
४३५०	३	नयागाउँ	९	१५	४२	०९११३०४	कृषि	कृषि	८२१.०	१-९-३-१.१
४३५१	३	नयागाउँ	९	१५	४३	०९११३०४	कृषि	कृषि	६५३.४	१-४-२-०.८
४३५२	३	नयागाउँ	९	१५	४४	०९११३०४	कृषि	कृषि	४९४.२	०-१५-२-०.७
४३५३	३	नयागाउँ	९	१५	४५	०९११३०४	आवास	गैर कृषि	७१८.५	१-६-२-१.५
४३५४	३	नयागाउँ	९	१५	४५	०९११३०४	कृषि	कृषि	१२२२.३	२-६-१-३
४३५५	३	नयागाउँ	९	१५	४६	०९११३०४	आवास	गैर कृषि	१२२६.६	२-६-२-१.२
४३५६	३	नयागाउँ	९	१५	४७	०९११३०४	आवास	गैर कृषि	९२५.५	१-१३-०-१.७
४३५७	३	नयागाउँ	९	१५	४८	०९११३०४	आवास	गैर कृषि	८७३.६	१-११-१-३.६
४३५८	३	नयागाउँ	९	१५	५०	०९११३०४	कृषि	कृषि	५४४.०	१-१-०-१.८
४३५९	३	नयागाउँ	९	१५	५२	०९११३०४	आवास	गैर कृषि	७०६.०	१-६-०-३.३
४३६०	३	नयागाउँ	९	१५	५५	०९११३०४	कृषि	कृषि	४१.०	०-१-१-०.६
४३६१	३	नयागाउँ	९	१५	५७	०९११३०४	कृषि	कृषि	२४६.७	०-७-३-०.१
४३६२	३	नयागाउँ	९	१५	५८	०९११३०४	कृषि	कृषि	२२०.७	०-६-३-३.१
४३६३	३	नयागाउँ	९	१५	५९	०९११३०४	कृषि	कृषि	९३७.०	१-१३-१-३.५
४३६४	३	नयागाउँ	९	१५	६२	०९११३०४	कृषि	कृषि	५७६.२	१-२-०-२
४३६५	३	नयागाउँ	९	१५	६३	०९११३०४	कृषि	कृषि	४१६.१	०-१३-०-१.४
४३६६	३	नयागाउँ	९	१५	६४	०९११३०४	कृषि	कृषि	११४५.२	२-४-०-०.३
४३६७	३	नयागाउँ	९	१५	६५	०९११३०४	कृषि	कृषि	८०९.०	१-९-१-३.१

क्र.सं.	पालिका वडा	साविक गाविस	गाविस वडा	गाविस कोड	कित्ता नं.	ग्रिड नं.	भू-उपयोग वर्ग	कृषि/ गैर कृषि	क्षेत्रफल (वर्ग मि.)	क्षेत्रफल (रो.आ.पै.दा.)
४३६८	३	नयागाउँ	९	१५	६६	०९११३०४	सांस्कृतिक तथा पुरातात्विक	गैर कृषि	२२०.६	०-६-३-३
४३६९	३	नयागाउँ	९	१५	६७	०९११३०४	कृषि	कृषि	३७२.१	०-११-२-३.२
४३७०	३	नयागाउँ	९	१५	६८	०९११३०४	कृषि	कृषि	८४२.७	१-१०-२-०
४३७१	३	नयागाउँ	९	१५	६९	०९११३०४	कृषि	कृषि	३५९.४	०-११-१-०.९
४३७२	३	नयागाउँ	९	१५	७०	०९११३०४	कृषि	कृषि	३०६.५	०-९-२-२.२
४३७३	३	नयागाउँ	९	१५	७१	०९११३०४	कृषि	कृषि	५९०.६	१-२-२-१.२
४३७४	३	नयागाउँ	९	१५	७२	०९११३०४	कृषि	कृषि	४२३.८	०-१३-१-१.३
४३७५	३	नयागाउँ	९	१५	७३	०९११३०४	कृषि	कृषि	२४९.३	०-७-३-१.५
४३७६	३	नयागाउँ	९	१५	७४	०९११३०४	कृषि	कृषि	४८२.६	०-१५-०-२.८
४३७७	३	नयागाउँ	९	१५	७५	०९११३०४	कृषि	कृषि	१०५२.५	२-१-०-१.६
४३७८	३	नयागाउँ	९	१५	७६	०९११३०४	कृषि	कृषि	२४२.३	०-७-२-१.९
४३७९	३	नयागाउँ	९	१५	७७	०९११३०४	कृषि	कृषि	६४९.२	१-४-१-२.७
४३८०	३	नयागाउँ	९	१५	७८	०९११३०४	आवास	गैर कृषि	९२४.७	१-१३-०-१.३
४३८१	३	नयागाउँ	९	१५	८०	०९११३०४	आवास	गैर कृषि	६४७.४	१-४-१-१.७
४३८२	३	नयागाउँ	९	१५	८१	०९११३०४	आवास	गैर कृषि	१९६.८	०-६-०-३
४३८३	३	नयागाउँ	९	१५	८२	०९११३०४	आवास	गैर कृषि	१६७५.८	३-४-२-३.३
४३८४	३	नयागाउँ	९	१५	८५	०९११३०४	आवास	गैर कृषि	६२५.७	१-३-२-२.९
४३८५	३	नयागाउँ	९	१५	८६	०९११३०४	आवास	गैर कृषि	४७३.४	०-१४-३-२.२
४३८६	३	नयागाउँ	९	१५	८७	०९११३०४	आवास	गैर कृषि	२३८.५	०-७-२-०
४३८७	३	नयागाउँ	९	१५	८८	०९११३०४	आवास	गैर कृषि	६०२.५	१-२-३-३.२
४३८८	३	नयागाउँ	९	१५	८९	०९११३०४	आवास	गैर कृषि	३७९.०	०-११-३-२.७
४३८९	३	नयागाउँ	९	१५	९०	०९११३०४	आवास	गैर कृषि	१४०४.२	२-१२-०-२.६
४३९०	३	नयागाउँ	९	१५	९१	०९११३०४	आवास	गैर कृषि	५३.९	०-१-२-३.१
४३९१	३	नयागाउँ	९	१५	९२	०९११३०४	आवास	गैर कृषि	१२७३.७	२-८-०-०.९
४३९२	३	नयागाउँ	९	१५	९२	०९११३०४	कृषि	कृषि	११९४.७	२-५-२-१.१
४३९३	३	नयागाउँ	९	१५	९४	०९११३०४	कृषि	कृषि	६९३.८	१-५-३-१.१
४३९४	३	नयागाउँ	९	१५	९८	०९११३०४	आवास	गैर कृषि	८८८.८	१-११-३-३.३
४३९५	३	नयागाउँ	९	१५	९८	०९११३०४	कृषि	कृषि	५५५.०	१-१-१-३.३
४३९६	३	नयागाउँ	९	१५	९९	०९११३०४	सार्वजनिक उपयोग	गैर कृषि	१७१२.०	३-५-३-१.५
४३९७	३	नयागाउँ	९	१५	१००	०९११३०४	आवास	गैर कृषि	१००९.७	१-१५-३-०.१
४३९८	३	नयागाउँ	९	१५	१०२	०९११३०४	आवास	गैर कृषि	९९७.३	१-१५-१-१.८
४३९९	३	नयागाउँ	९	१५	१०३	०९११३०४	आवास	गैर कृषि	२९६.६	०-९-१-१.३
४४००	३	नयागाउँ	९	१५	१०५	०९११३०४	आवास	गैर कृषि	१६७४.०	३-४-२-२.४
४४०१	३	नयागाउँ	९	१५	१०९	०९११३०४	नदी, ताल तथा सिमसार	गैर कृषि	२१२१.९	४-२-२-३.७
४४०२	३	नयागाउँ	९	१५	११०	०९११३०४	कृषि	कृषि	५४३.१	१-१-०-१.३
४४०३	३	नयागाउँ	९	१५	११३	०९११३०४	कृषि	कृषि	४६९.८	९-३-३-०.३
४४०४	३	नयागाउँ	९	१५	११४	०९११३०४	आवास	गैर कृषि	९९८.५	१-१५-१-२.४
४४०५	३	नयागाउँ	९	१५	११६	०९११३०४	आवास	गैर कृषि	७०७.९	१-६-१-०.२
४४०६	३	नयागाउँ	९	१५	११९	०९११३०४	आवास	गैर कृषि	४३९.१	०-१३-३-०.९
४४०७	३	नयागाउँ	९	१५	१२१	०९११३०४	कृषि	कृषि	२६९२.४	५-४-२-२.८
४४०८	३	नयागाउँ	९	१५	१२२	०९११३०४	कृषि	कृषि	४१५७.५	८-२-३-०.१
४४०९	३	नयागाउँ	९	१५	१२३	०९११३०४	कृषि	कृषि	३८६७.८	७-९-२-२.३
४४१०	३	नयागाउँ	९	१५	१२८	०९११३०४	कृषि	कृषि	६२१५.८	१२-३-१-३.८
४४११	३	नयागाउँ	९	१५	१२९	०९११३०४	नदी, ताल तथा सिमसार	गैर कृषि	४०८१.४	८-०-१-१.७
४४१२	३	नयागाउँ	९	१५	१३०	०९११३४४	वन	गैर कृषि	२०३३६३.७	३९९-११-२-३.६
४४१३	३	नयागाउँ	९	१५	१३०	०९११३०४	वन	गैर कृषि	२३७४३८.७	४६६-११-१-२
४४१४	३	नयागाउँ	९	१५	१३३	०९११३०४	आवास	गैर कृषि	१८९७.६	३-११-२-२.९

क्र.सं.	पालिका वडा	साविक गाविस	गाविस वडा	गाविस कोड	कित्ता नं.	ग्रिड नं.	भू-उपयोग वर्ग	कृषि/ गैर कृषि	क्षेत्रफल (वर्ग मि.)	क्षेत्रफल (रो.आ.पै.दा.)
४४१५	३	नयागाउँ	९	१५	१३३	०९११३०४	कृषि	कृषि	८५७.४	१-१०-३-३.४
४४१६	३	नयागाउँ	९	१५	१३९	०९११३०४	आवास	गैर कृषि	२५५४.३	५-०-१-१.३
४४१७	३	नयागाउँ	९	१५	१४०	०९११३०४	सार्वजनिक उपयोग	गैर कृषि	१५६४.०	३-१-०-३
४४१८	३	नयागाउँ	९	१५	१४१	०९११३०४	आवास	गैर कृषि	४१४.३	०-१३-०-०.५
४४१९	३	नयागाउँ	९	१५	१४२	०९११३०४	आवास	गैर कृषि	१२९४.८	२-८-२-३.५
४४२०	३	नयागाउँ	९	१५	१४२	०९११३०४	आवास	गैर कृषि	७४७.०	१-७-१-३.९
४४२१	३	नयागाउँ	९	१५	१४३	०९११३०४	कृषि	कृषि	७७५०.३	१५-३-२-३.९
४४२२	३	नयागाउँ	९	१५	१४४	०९११३०४	कृषि	कृषि	७९२.७	१-८-३-२.९
४४२३	३	नयागाउँ	९	१५	१४५	०९११३०४	कृषि	कृषि	१५७९.७	३-१-२-२.९
४४२४	३	नयागाउँ	९	१५	१४६	०९११३०४	कृषि	कृषि	८५८.७	१-११-०-०.१
४४२५	३	नयागाउँ	९	१५	१४७	०९११३०४	कृषि	कृषि	१४६१.८	२-१३-३-३.६
४४२६	३	नयागाउँ	९	१५	१४८	०९११३०४	कृषि	कृषि	९५३.६	१-१३-३-३.९
४४२७	३	नयागाउँ	९	१५	१५०	०९११३०४	कृषि	कृषि	१२४८.९	२-७-१-०.५
४४२८	३	नयागाउँ	९	१५	१५१	०९११३०४	कृषि	कृषि	६८७.१	१-५-२-१.७
४४२९	३	नयागाउँ	९	१५	१५२	०९११३०४	कृषि	कृषि	१४१२.९	२-१२-१-२.९
४४३०	३	नयागाउँ	९	१५	१५३	०९११३०४	कृषि	कृषि	२६६५.०	५-३-३-१
४४३१	३	नयागाउँ	९	१५	१५४	०९११३०४	कृषि	कृषि	६९२.३	१-५-३-०.३
४४३२	३	नयागाउँ	९	१५	१५५	०९११३०४	कृषि	कृषि	५२२.५	१-०-१-२.९
४४३३	३	नयागाउँ	९	१५	१५६	०९११३०४	आवास	गैर कृषि	१४९.६	०-४-२-३.३
४४३४	३	नयागाउँ	९	१५	१५६	०९११३०४	कृषि	कृषि	२२८९.३	४-७-३-४
४४३५	३	नयागाउँ	९	१५	१५७	०९११३०४	कृषि	कृषि	२०७६.८	४-१-१-१
४४३६	३	नयागाउँ	९	१५	१५९	०९११३०४	कृषि	कृषि	१७९.३	०-५-२-२.२
४४३७	३	नयागाउँ	९	१५	१६०	०९११३०४	कृषि	कृषि	६७१.८	१-५-०-२.१
४४३८	३	नयागाउँ	९	१५	१६१	०९११३०४	कृषि	कृषि	२२८.८	०-७-०-३.१
४४३९	३	नयागाउँ	९	१५	१६२	०९११३०४	वन	गैर कृषि	६५९१९.४	१२९-९-०-२.३
४४४०	३	नयागाउँ	९	१५	१६३	०९११३०४	कृषि	कृषि	१५९६.३	३-२-०-३.२
४४४१	३	नयागाउँ	९	१५	१६६	०९११३०४	वन	गैर कृषि	४५१६.१	८-१४-०-०.५
४४४२	३	नयागाउँ	९	१५	१६८	०९११३०४	वन	गैर कृषि	८२१.७	१-९-३-१.५
४४४३	३	नयागाउँ	९	१५	१६८	०९११३०४	वन	गैर कृषि	११६८८.७	२२-१५-२-१.७
४४४४	३	नयागाउँ	९	१५	१६८	०९११३०५	वन	गैर कृषि	१२७३१.१	२५-०-१-२.२
४४४५	३	नयागाउँ	९	१५	१६९	०९११३०४	कृषि	कृषि	५६१.३	१-१-२-२.४
४४४६	३	नयागाउँ	९	१५	१६९	०९११३०५	आवास	गैर कृषि	१७३.०	०-५-१-३
४४४७	३	नयागाउँ	९	१५	१७०	०९११३०४	कृषि	कृषि	५६३.९	१-१-२-३.८
४४४८	३	नयागाउँ	९	१५	१७०	०९११३०५	आवास	गैर कृषि	७१९.०	१-६-२-१.८
४४४९	३	नयागाउँ	९	१५	१७०	०९११३०५	कृषि	कृषि	७९९.८	१-९-०-२.४
४४५०	३	नयागाउँ	९	१५	१७२	०९११३०५	आवास	गैर कृषि	४९४.३	०-१५-२-०.७
४४५१	३	नयागाउँ	९	१५	१७२	०९११३०५	कृषि	कृषि	१०७७.४	२-१-३-२.२
४४५२	३	नयागाउँ	९	१५	१७३	०९११३०४	कृषि	कृषि	१८७.३	०-५-३-२.३
४४५३	३	नयागाउँ	९	१५	१७३	०९११३०५	कृषि	कृषि	१३.२	०-०-१-२.६
४४५४	३	नयागाउँ	९	१५	१७५	०९११३०४	कृषि	कृषि	३८४.६	०-१२-०-१.५
४४५५	३	नयागाउँ	९	१५	१७६	०९११३०४	कृषि	कृषि	७७८.२	१-८-१-३.६
४४५६	३	नयागाउँ	९	१५	१७८	०९११३०४	कृषि	कृषि	२२१.१	०-६-३-३.२
४४५७	३	नयागाउँ	९	१५	१८४	०९११३०४	आवास	गैर कृषि	१००३.२	१-१५-२-०.८
४४५८	३	नयागाउँ	९	१५	१८५	०९११३०४	आवास	गैर कृषि	१८३.८	०-५-३-०.५
४४५९	३	नयागाउँ	९	१५	१८७	०९११३०४	आवास	गैर कृषि	१०४.१	०-३-१-०.४
४४६०	३	नयागाउँ	९	१५	१८९	०९११३०४	आवास	गैर कृषि	२५९.१	०-८-०-२.४
४४६१	३	नयागाउँ	९	१५	१९०	०९११३०४	आवास	गैर कृषि	१०८.५	०-३-१-२.६

क्र.सं.	पालिका वडा	साविक गाविस	गाविस वडा	गाविस कोड	कित्ता नं.	ग्रिड नं.	भू-उपयोग वर्ग	कृषि/ गैर कृषि	क्षेत्रफल (वर्ग मि.)	क्षेत्रफल (रो.आ.पै.दा.)
४४६२	३	नयागाउँ	९	१५	१९४	०९११३०४	आवास	गैर कृषि	२१२.४	०-६-२-२.९
४४६३	३	नयागाउँ	९	१५	१९५	०९११३०४	कृषि	कृषि	६५४.१	१-४-२-१.१
४४६४	३	नयागाउँ	९	१५	१९६	०९११३०४	कृषि	कृषि	५३६.३	१-०-३-१.९
४४६५	३	नयागाउँ	९	१५	१९७	०९११३०४	कृषि	कृषि	८३४.६	१-१०-०-४
४४६६	३	नयागाउँ	९	१५	१९९	०९११३०४	कृषि	कृषि	७८०.२	१-८-२-०.६
४४६७	३	नयागाउँ	९	१५	२००	०९११३०४	कृषि	कृषि	१४७.३	०-४-२-२.१
४४६८	३	नयागाउँ	९	१५	२००	०९११३०५	कृषि	कृषि	६५६.१	१-४-२-२.१
४४६९	३	नयागाउँ	९	१५	२०१	०९११३०४	कृषि	कृषि	२५६.६	०-८-०-१.१
४४७०	३	नयागाउँ	९	१५	२०२	०९११३०४	कृषि	कृषि	७.९	०-०-०-४
४४७१	३	नयागाउँ	९	१५	२०२	०९११३०५	कृषि	कृषि	२२६.१	०-७-०-१.८
४४७२	३	नयागाउँ	९	१५	२०४	०९११३०४	कृषि	कृषि	९७५.८	१-१४-२-३
४४७३	३	नयागाउँ	९	१५	२०४	०९११३०५	कृषि	कृषि	१७८३.३	३-८-०-१.४
४४७४	३	नयागाउँ	९	१५	२०५	०९११३०४	कृषि	कृषि	३३९.०	०-१०-२-२.६
४४७५	३	नयागाउँ	९	१५	२०६	०९११३०४	कृषि	कृषि	३६५.१	०-११-१-३.७
४४७६	३	नयागाउँ	९	१५	२०६	०९११३०५	कृषि	कृषि	२३६७.४	४-१०-१-३.३
४४७७	३	नयागाउँ	९	१५	२०७	०९११३०४	कृषि	कृषि	६४७.०	१-४-१-१.६
४४७८	३	नयागाउँ	९	१५	२०८	०९११३०४	कृषि	कृषि	१०८२.५	२-२-०-०.७
४४७९	३	नयागाउँ	९	१५	२०९	०९११३०४	कृषि	कृषि	३४७.५	०-१०-३-२.९
४४८०	३	नयागाउँ	९	१५	२१०	०९११३०४	कृषि	कृषि	८७०.०	१-११-१-१.८
४४८१	३	नयागाउँ	९	१५	२११	०९११३०४	कृषि	कृषि	२४१५.१	४-११-३-३.३
४४८२	३	नयागाउँ	९	१५	२१२	०९११३०४	कृषि	कृषि	१९६४.०	३-१३-३-०.३
४४८३	३	नयागाउँ	९	१५	२१३	०९११३०४	आवास	गैर कृषि	३९०.७	०-१२-१-०.६
४४८४	३	नयागाउँ	९	१५	२१३	०९११३०४	कृषि	कृषि	१४२१.४	२-१२-२-३.२
४४८५	३	नयागाउँ	९	१५	२१४	०९११३०४	आवास	गैर कृषि	११५२.३	२-४-०-३.८
४४८६	३	नयागाउँ	९	१५	२१५	०९११३०४	वन	गैर कृषि	८३३४.४	१६-६-०-१.८
४४८७	३	नयागाउँ	९	१५	२१६	०९११३०४	कृषि	कृषि	७६५.१	१-८-०-१
४४८८	३	नयागाउँ	९	१५	२१८	०९११३०४	कृषि	कृषि	१६९४.८	३-५-१-०.८
४४८९	३	नयागाउँ	९	१५	२१९	०९११३०४	कृषि	कृषि	२५८३.०	५-१-०-३.७
४४९०	३	नयागाउँ	९	१५	२२०	०९११३०४	आवास	गैर कृषि	७९४.१	१-८-३-३.६
४४९१	३	नयागाउँ	९	१५	२२०	०९११३०४	कृषि	कृषि	२१४५.०	४-३-१-३.४
४४९२	३	नयागाउँ	९	१५	२२२	०९११३०४	वन	गैर कृषि	१७६६१.४	३४-११-१-३.१
४४९३	३	नयागाउँ	९	१५	२२६	०९११३०४	आवास	गैर कृषि	४६६.८	०-१४-२-२.९
४४९४	३	नयागाउँ	९	१५	२२७	०९११३०४	सार्वजनिक उपयोग	गैर कृषि	७०१.२	१-६-०-०.८
४४९५	३	नयागाउँ	९	१५	२२८	०९११३०४	आवास	गैर कृषि	७९६.८	१-९-०-०.९
४४९६	३	नयागाउँ	९	१५	२२९	०९११३०४	आवास	गैर कृषि	४४५.२	०-१४-०-०
४४९७	३	नयागाउँ	९	१५	२३४	०९११३०४	आवास	गैर कृषि	३४२.२	०-१०-३-०.२
४४९८	३	नयागाउँ	९	१५	२३५	०९११३०४	आवास	गैर कृषि	२८२.६	०-८-३-२.२
४४९९	३	नयागाउँ	९	१५	२३६	०९११३०४	कृषि	कृषि	१५२९.१	३-०-०-१.४
४५००	३	नयागाउँ	९	१५	२३९	०९११३०४	आवास	गैर कृषि	८६५.६	१-११-०-३.६
४५०१	३	नयागाउँ	९	१५	२४०	०९११३०४	सार्वजनिक उपयोग	गैर कृषि	६२७.८	१-३-२-३.९
४५०२	३	नयागाउँ	९	१५	२४१	०९११३०४	आवास	गैर कृषि	१८५४.९	३-१०-१-१.४
४५०३	३	नयागाउँ	९	१५	२४१	०९११३०४	आवास	गैर कृषि	१०२९.३	२-०-१-१.९
४५०४	३	नयागाउँ	९	१५	२४२	०९११३०४	सार्वजनिक उपयोग	गैर कृषि	२८०.६	०-८-३-१.२
४५०५	३	नयागाउँ	९	१५	२४४	०९११३४४	वन	गैर कृषि	३२१७६.०	६३-३-३-२.८
४५०६	३	नयागाउँ	९	१५	२४४	०९११३०४	वन	गैर कृषि	३९८१२.०	७८-४-०-१.२
४५०७	३	नयागाउँ	९	१५	२४६	०९११३०४	आवास	गैर कृषि	५९३.०	१-२-२-२.४
४५०८	३	नयागाउँ	९	१५	२५०	०९११३०५	व्यावसायिक	गैर कृषि	७६३.९	१-८-०-०.४

क्र.सं.	पालिका वडा	साविक गाविस	गाविस वडा	गाविस कोड	कित्ता नं.	ग्रिड नं.	भू-उपयोग वर्ग	कृषि/ गैर कृषि	क्षेत्रफल (वर्ग मि.)	क्षेत्रफल (रो.आ.पै.दा.)
४५०९	३	नयागाउँ	९	१५	२५३	०९११३०५	व्यावसायिक	गैर कृषि	११०.३	०-३-१-३.५
४५१०	३	नयागाउँ	९	१५	२५६	०९११३०५	वन	गैर कृषि	५८५.४	११-८-०-१.९
४५११	३	नयागाउँ	९	१५	२५९	०९११३०५	सार्वजनिक उपयोग	गैर कृषि	१६३४.४	३-३-१-२.४
४५१२	३	नयागाउँ	९	१५	२६३	०९११३०५	आवास	गैर कृषि	८२५.४	१-९-३-३.४
४५१३	३	नयागाउँ	९	१५	२६५	०९११३०५	कृषि	कृषि	१५५१.४	३-०-३-०.७
४५१४	३	नयागाउँ	९	१५	२६७	०९११३०५	कृषि	कृषि	११४५.४	२-४-०-०.४
४५१५	३	नयागाउँ	९	१५	२७०	०९११३०५	व्यावसायिक	गैर कृषि	१८६८.४	३-१०-३-०.१
४५१६	३	नयागाउँ	९	१५	२७२	०९११३०५	व्यावसायिक	गैर कृषि	४०२.९	०-१२-२-२.७
४५१७	३	नयागाउँ	९	१५	२७३	०९११३०५	व्यावसायिक	गैर कृषि	२७९.७	०-८-३-०.८
४५१८	३	नयागाउँ	९	१५	२७४	०९११३०५	आवास	गैर कृषि	११५७.२	२-४-१-२.३
४५१९	३	नयागाउँ	९	१५	२७५	०९११३०५	आवास	गैर कृषि	५९३.९	१-२-२-२.८
४५२०	३	नयागाउँ	९	१५	२७७	०९११३०५	आवास	गैर कृषि	५५९.१	१-१-२-१.३
४५२१	३	नयागाउँ	९	१५	२७९	०९११३०५	कृषि	कृषि	६४७.८	१-४-१-२
४५२२	३	नयागाउँ	९	१५	२८०	०९११३०५	कृषि	कृषि	५३६.५	१-०-३-१.९
४५२३	३	नयागाउँ	९	१५	२८१	०९११३०५	कृषि	कृषि	६५०.७	१-४-१-३.४
४५२४	३	नयागाउँ	९	१५	२८३	०९११३०५	कृषि	कृषि	६४४.५	१-४-१-०.३
४५२५	३	नयागाउँ	९	१५	२८८	०९११३०५	व्यावसायिक	गैर कृषि	४७६.४	०-१४-३-३.७
४५२६	३	नयागाउँ	९	१५	२९०	०९११३०५	व्यावसायिक	गैर कृषि	११६२.२	२-४-२-०.८
४५२७	३	नयागाउँ	९	१५	२९५	०९११३०५	कृषि	कृषि	३३१.१	०-१०-१-२.६
४५२८	३	नयागाउँ	९	१५	२९६	०९११३०५	कृषि	कृषि	२५७.५	०-८-०-१.६
४५२९	३	नयागाउँ	९	१५	२९७	०९११३०५	कृषि	कृषि	७४९.२	१-७-२-१
४५३०	३	नयागाउँ	९	१५	२९८	०९११३०५	कृषि	कृषि	३०५.५	०-९-२-१.७
४५३१	३	नयागाउँ	९	१५	२९९	०९११३०५	कृषि	कृषि	३७२.८	०-११-२-३.६
४५३२	३	नयागाउँ	९	१५	३००	०९११३०५	कृषि	कृषि	८८८.८	१-११-३-३.२
४५३३	३	नयागाउँ	९	१५	३०१	०९११३०५	कृषि	कृषि	२२४.८	०-७-०-१.१
४५३४	३	नयागाउँ	९	१५	३०२	०९११३०५	सार्वजनिक उपयोग	गैर कृषि	४२०७.९	८-४-१-१.४
४५३५	३	नयागाउँ	९	१५	३०३	०९११३४४	नदी, ताल तथा सिमसार	गैर कृषि	४११७४.६	८०-१४-३-२.९
४५३६	३	नयागाउँ	९	१५	३०३	०९११३०५	कृषि	कृषि	६९.८	०-२-०-३.१
४५३७	३	नयागाउँ	९	१५	३०४	०९११३०४	कृषि	कृषि	१८५०.५	३-१०-०-३.२
४५३८	३	नयागाउँ	९	१५	३०९	०९११३०४	आवास	गैर कृषि	७९६.३	१-९-०-०.७
४५३९	३	नयागाउँ	९	१५	३१३	०९११३०४	कृषि	कृषि	२५३७.६	४-१५-३-०.९
४५४०	३	नयागाउँ	९	१५	३१४	०९११३०५	आवास	गैर कृषि	२५१.२	०-७-३-२.४
४५४१	३	नयागाउँ	९	१५	३१५	०९११३०५	आवास	गैर कृषि	२४०.८	०-७-२-१.२
४५४२	३	नयागाउँ	९	१५	३१६	०९११३०५	कृषि	कृषि	११३०.०	२-३-२-०.६
४५४३	३	नयागाउँ	९	१५	३१८	०९११३०४	कृषि	कृषि	२५४७.६	५-०-०-१.९
४५४४	३	नयागाउँ	९	१५	३१९	०९११३०४	आवास	गैर कृषि	११३.९	०-३-२-१.३
४५४५	३	नयागाउँ	९	१५	३१९	०९११३०४	कृषि	कृषि	२१९२.२	४-४-३-३.१
४५४६	३	नयागाउँ	९	१५	३२०	०९११३०५	आवास	गैर कृषि	१३३०.२	२-९-३-१.४
४५४७	३	नयागाउँ	९	१५	३२०	०९११३०५	कृषि	कृषि	१२४२.४	२-७-०-१.२
४५४८	३	नयागाउँ	९	१५	३२१	०९११३०५	कृषि	कृषि	७९०.५	१-८-३-१.८
४५४९	३	नयागाउँ	९	१५	३२१	०९११३०५	आवास	गैर कृषि	५३९.४	१-०-३-३.४
४५५०	३	नयागाउँ	९	१५	३२२	०९११३०५	कृषि	कृषि	७८८.९	१-८-३-१
४५५१	३	नयागाउँ	९	१५	३२२	०९११३०५	आवास	गैर कृषि	६२७.७	१-३-२-३.९
४५५२	३	नयागाउँ	९	१५	३२३	०९११३०५	व्यावसायिक	गैर कृषि	६०१.८	१-२-३-२.८
४५५३	३	नयागाउँ	९	१५	३२४	०९११३०५	व्यावसायिक	गैर कृषि	४९२.६	०-१५-१-३.९
४५५४	३	नयागाउँ	९	१५	३२५	०९११३०५	आवास	गैर कृषि	४५२.९	०-१४-०-३.९
४५५५	३	नयागाउँ	९	१५	३२७	०९११३०४	कृषि	कृषि	४७५.८	९-५-२-२.४

क्र.सं.	पालिका वडा	साविक गाविस	गाविस वडा	गाविस कोड	कित्ता नं.	ग्रिड नं.	भू-उपयोग वर्ग	कृषि/ गैर कृषि	क्षेत्रफल (वर्ग मि.)	क्षेत्रफल (रो.आ.पै.दा.)
४५५६	३	नयागाउँ	९	१५	३२८	०९११३०४	कृषि	कृषि	१२८५.२	२-८-१-२.७
४५५७	३	नयागाउँ	९	१५	३२९	०९११३०४	कृषि	कृषि	३३४३.९	६-९-०-२.६
४५५८	३	नयागाउँ	९	१५	३३०	०९११३०४	कृषि	कृषि	५९३.२	१-२-२-२.५
४५५९	३	नयागाउँ	९	१५	३३१	०९११३०४	आवास	गैर कृषि	४१०.३	०-१२-३-२.५
४५६०	३	नयागाउँ	९	१५	३३२	०९११३०४	आवास	गैर कृषि	४२२.४	०-१३-१-०.६
४५६१	३	नयागाउँ	९	१५	३३३	०९११३०४	आवास	गैर कृषि	४१०.६	०-१२-३-२.६
४५६२	३	नयागाउँ	९	१५	३३४	०९११३०४	आवास	गैर कृषि	४२४.७	०-१३-१-१.७
४५६३	३	नयागाउँ	९	१५	३३४	०९११३०४	कृषि	कृषि	६४.१	०-२-०-०.३
४५६४	३	नयागाउँ	९	१५	३३५	०९११३०४	कृषि	कृषि	२०२१.५	३-१५-२-१.२
४५६५	३	नयागाउँ	९	१५	३३५	०९११३०४	कृषि	कृषि	६४.९	०-२-०-०.७
४५६६	३	नयागाउँ	९	१५	३३८	०९११३०४	कृषि	कृषि	८१९.९	१-९-३-०.६
४५६७	३	नयागाउँ	९	१५	३४०	०९११३०४	आवास	गैर कृषि	१०३३.२	२-०-१-३.९
४५६८	३	नयागाउँ	९	१५	३४१	०९११३०४	कृषि	कृषि	५०९.८	१-०-०-०.५
४५६९	३	नयागाउँ	९	१५	३४२	०९११३०४	आवास	गैर कृषि	१२५७.२	२-७-२-०.६
४५७०	३	नयागाउँ	९	१५	३४३	०९११३०४	कृषि	कृषि	१७८६.८	३-८-०-३.१
४५७१	३	नयागाउँ	९	१५	३४४	०९११३०४	कृषि	कृषि	१४६३.८	२-१४-०-०.६
४५७२	३	नयागाउँ	९	१५	३४५	०९११३०४	कृषि	कृषि	१४००.९	२-१२-०-०.९
४५७३	३	नयागाउँ	९	१५	३४६	०९११३०४	आवास	गैर कृषि	४१३.७	०-१३-०-०.२
४५७४	३	नयागाउँ	९	१५	३४८	०९११३०४	आवास	गैर कृषि	१२५५.०	२-७-१-३.५
४५७५	३	नयागाउँ	९	१५	३४९	०९११३०४	आवास	गैर कृषि	२४०६.६	४-११-२-३
४५७६	३	नयागाउँ	९	१५	३५०	०९११३०४	आवास	गैर कृषि	१६४७.४	३-३-३-०.९
४५७७	३	नयागाउँ	९	१५	३५२	०९११३०४	आवास	गैर कृषि	३४४.५	०-१०-३-१.४
४५७८	३	नयागाउँ	९	१५	३५२	०९११३०५	व्यावसायिक	गैर कृषि	१०४५.२	२-०-३-१.९
४५७९	३	नयागाउँ	९	१५	३५३	०९११३०४	आवास	गैर कृषि	३२८.८	०-१०-१-१.५
४५८०	३	नयागाउँ	९	१५	३५५	०९११३०४	आवास	गैर कृषि	१५६९.५	३-१-१-१.८
४५८१	३	नयागाउँ	९	१५	३५६	०९११३०४	आवास	गैर कृषि	११९९.०	२-५-२-३.४
४५८२	३	नयागाउँ	९	१५	३५७	०९११३०४	कृषि	कृषि	११८२.१	२-५-०-२.८
४५८३	३	नयागाउँ	९	१५	३५८	०९११३०४	कृषि	कृषि	५४८.१	१-१-०-३.८
४५८४	३	नयागाउँ	९	१५	३५९	०९११३०४	कृषि	कृषि	९५१.८	१-१३-३-२.९
४५८५	३	नयागाउँ	९	१५	३६०	०९११३०४	कृषि	कृषि	६२०.८	१-३-२-०.४
४५८६	३	नयागाउँ	९	१५	३६१	०९११३०४	कृषि	कृषि	६००.६	१-२-३-२.२
४५८७	३	नयागाउँ	९	१५	३६२	०९११३०४	कृषि	कृषि	१२९५.६	२-८-२-३.९
४५८८	३	नयागाउँ	९	१५	३६३	०९११३०४	कृषि	कृषि	१३१०.३	२-९-०-३.३
४५८९	३	नयागाउँ	९	१५	३६४	०९११३०४	कृषि	कृषि	३६४०.९	७-२-२-०.१
४५९०	३	नयागाउँ	९	१५	३६५	०९११३०५	कृषि	कृषि	३३६.३	०-१०-२-१.२
४५९१	३	नयागाउँ	९	१५	३६६	०९११३०५	कृषि	कृषि	३०१.१	०-९-१-३.५
४५९२	३	नयागाउँ	९	१५	३६७	०९११३०४	कृषि	कृषि	२५४४.०	५-०-०-०.१
४५९३	३	नयागाउँ	९	१५	३६८	०९११३०४	कृषि	कृषि	१६२१.२	३-२-३-३.८
४५९४	३	नयागाउँ	९	१५	३६९	०९११३०४	कृषि	कृषि	१५५६.८	३-०-३-३.३
४५९५	३	नयागाउँ	९	१५	३७०	०९११३०४	आवास	गैर कृषि	१७९७.६	३-८-२-०.६
४५९६	३	नयागाउँ	९	१५	३७०	०९११३०४	कृषि	कृषि	७१०.८	१-६-१-१.७
४५९७	३	नयागाउँ	९	१५	३७१	०९११३०४	आवास	गैर कृषि	१२६१.४	२-७-२-२.७
४५९८	३	नयागाउँ	९	१५	३७१	०९११३०४	कृषि	कृषि	४०३.१	०-१२-२-२.९
४५९९	३	नयागाउँ	९	१५	३७४	०९११३०५	कृषि	कृषि	५७८.४	१-२-०-३.१
४६००	३	नयागाउँ	९	१५	३७५	०९११३०५	कृषि	कृषि	५६५.२	१-१-३-०.४
४६०१	३	नयागाउँ	९	१५	३७६	०९११३०४	आवास	गैर कृषि	१०५४.१	२-१-०-२.४
४६०२	३	नयागाउँ	९	१५	३७८	०९११३०४	कृषि	कृषि	१८०१.२	३-८-२-२.३

क्र.सं.	पालिका वडा	साविक गाविस	गाविस वडा	गाविस कोड	कित्ता नं.	ग्रिड नं.	भू-उपयोग वर्ग	कृषि/ गैर कृषि	क्षेत्रफल (वर्ग मि.)	क्षेत्रफल (रो.आ.पै.दा.)
४६०३	३	नयागाउँ	९	१५	३७९	०९११३०४	कृषि	कृषि	१७७५.७	३-७-३-१.५
४६०४	३	नयागाउँ	९	१५	३८१	०९११३०४	आवास	गैर कृषि	२७२.९	०-८-२-१.३
४६०५	३	नयागाउँ	९	१५	३८२	०९११३०४	आवास	गैर कृषि	९०८.४	१-१२-२-१.१
४६०६	३	नयागाउँ	९	१५	३८३	०९११३०४	आवास	गैर कृषि	८८१.२	१-११-२-३.४
४६०७	३	नयागाउँ	९	१५	३८४	०९११३०४	कृषि	कृषि	१७७७.४	३-७-३-२.४
४६०८	३	नयागाउँ	९	१५	३८५	०९११३०४	कृषि	कृषि	१९३२.६	३-१२-३-०.५
४६०९	३	नयागाउँ	९	१५	३८६	०९११३०४	कृषि	कृषि	२९३.२	०-९-०-३.५
४६१०	३	नयागाउँ	९	१५	३८७	०९११३०४	कृषि	कृषि	२६२.९	०-८-१-०.३
४६११	३	नयागाउँ	९	१५	३८८	०९११३०५	आवास	गैर कृषि	६१९.१	१-३-१-३.५
४६१२	३	नयागाउँ	९	१५	३९०	०९११३०५	आवास	गैर कृषि	१५५१.४	३-०-३-०.७
४६१३	३	नयागाउँ	९	१५	३९२	०९११३०४	आवास	गैर कृषि	१०६.८	०-३-१-१.८
४६१४	३	नयागाउँ	९	१५	३९३	०९११३०४	आवास	गैर कृषि	२०३.६	०-६-१-२.४
४६१५	३	नयागाउँ	९	१५	३९४	०९११३०४	आवास	गैर कृषि	२०६.९	०-६-२-०.१
४६१६	३	नयागाउँ	९	१५	३९५	०९११३०४	आवास	गैर कृषि	२२६.४	०-७-०-१.९
४६१७	३	नयागाउँ	९	१५	३९६	०९११३०४	आवास	गैर कृषि	२३४.०	०-७-१-१.८
४६१८	३	नयागाउँ	९	१५	३९७	०९११३०४	कृषि	कृषि	६७५.४	१-५-०-३.८
४६१९	३	नयागाउँ	९	१५	३९८	०९११३०४	कृषि	कृषि	७३७.२	१-७-०-२.९
४६२०	३	नयागाउँ	९	१५	३९९	०९११३०५	आवास	गैर कृषि	३७८.३	०-११-३-२.४
४६२१	३	नयागाउँ	९	१५	४००	०९११३०५	आवास	गैर कृषि	३६४.९	०-११-१-३.६
४६२२	३	नयागाउँ	९	१५	४०१	०९११३०४	आवास	गैर कृषि	५२४.५	१-०-१-३.९
४६२३	३	नयागाउँ	९	१५	४०२	०९११३०४	कृषि	कृषि	६४०.२	१-४-०-२.१
४६२४	३	नयागाउँ	९	१५	४०४	०९११३०४	कृषि	कृषि	३२७८.१	६-७-०-१.५
४६२५	३	नयागाउँ	९	१५	४०५	०९११३०४	आवास	गैर कृषि	२६५.६	०-८-१-१.६
४६२६	३	नयागाउँ	९	१५	४०६	०९११३०४	आवास	गैर कृषि	३७०.४	०-११-२-२.४
४६२७	३	नयागाउँ	९	१५	४०७	०९११३०४	कृषि	कृषि	३७४.६	०-११-३-०.५
४६२८	३	नयागाउँ	९	१५	४०८	०९११३०४	कृषि	कृषि	३८४.१	०-१२-०-१.३
४६२९	३	नयागाउँ	९	१५	४०९	०९११३०४	आवास	गैर कृषि	४१३.२	०-१२-३-३.९
४६३०	३	नयागाउँ	९	१५	४१०	०९११३०४	आवास	गैर कृषि	३८९.५	०-१२-१-०
४६३१	३	नयागाउँ	९	१५	४११	०९११३०४	आवास	गैर कृषि	६९१.८	१-५-३-०.१
४६३२	३	नयागाउँ	९	१५	४१२	०९११३०४	आवास	गैर कृषि	६७०.९	१-५-०-१.६
४६३३	३	नयागाउँ	९	१५	४१३	०९११३०४	आवास	गैर कृषि	६१६.५	१-३-१-२.२
४६३४	३	नयागाउँ	९	१५	४१४	०९११३०४	आवास	गैर कृषि	६३३.०	१-३-३-२.५
४६३५	३	नयागाउँ	९	१५	४१५	०९११३०४	आवास	गैर कृषि	८९३.९	१-१२-०-१.८
४६३६	३	नयागाउँ	९	१५	४१६	०९११३०४	आवास	गैर कृषि	८७६.८	१-११-२-१.२
४६३७	३	नयागाउँ	९	१५	४१७	०९११३०४	आवास	गैर कृषि	४१७.१	०-१३-०-१.९
४६३८	३	नयागाउँ	९	१५	४१८	०९११३०४	आवास	गैर कृषि	४११.९	०-१२-३-३.३
४६३९	३	नयागाउँ	९	१५	४१९	०९११३०४	आवास	गैर कृषि	११७.८	०-३-२-३.३
४६४०	३	नयागाउँ	९	१५	४२१	०९११३०४	आवास	गैर कृषि	२७८.४	०-८-३-०.१
४६४१	३	नयागाउँ	९	१५	४२३	०९११३०५	व्यावसायिक	गैर कृषि	१४५.९	०-४-२-१.४
४६४२	३	नयागाउँ	९	१५	४२४	०९११३०५	व्यावसायिक	गैर कृषि	५८८.८	१-२-२-०.३
४६४३	३	नयागाउँ	९	१५	४२५	०९११३०४	आवास	गैर कृषि	४७०.५	०-१४-३-०.७
४६४४	३	नयागाउँ	९	१५	४२६	०९११३०४	कृषि	कृषि	४४२.८	०-१३-३-२.८
४६४५	३	नयागाउँ	९	१५	४२७	०९११३०४	कृषि	कृषि	३७०.४	०-११-२-२.४
४६४६	३	नयागाउँ	९	१५	४२८	०९११३०४	आवास	गैर कृषि	१०८.७	०-३-१-२.७
४६४७	३	नयागाउँ	९	१५	४२९	०९११३०४	आवास	गैर कृषि	२२९.०	०-७-०-३.२
४६४८	३	नयागाउँ	९	१५	४३०	०९११३०५	व्यावसायिक	गैर कृषि	४४१.३	०-१३-३-२
४६४९	३	नयागाउँ	९	१५	४३१	०९११३०५	व्यावसायिक	गैर कृषि	२२.२	०-०-२-३.१

क्र.सं.	पालिका वडा	साविक गाविस	गाविस वडा	गाविस कोड	कित्ता नं.	ग्रिड नं.	भू-उपयोग वर्ग	कृषि/ गैर कृषि	क्षेत्रफल (वर्ग मि.)	क्षेत्रफल (रो.आ.पै.दा.)
४६५०	३	नयागाउँ	९	१५	४३२	०९११३०५	व्यावसायिक	गैर कृषि	६३.०	०-१-३-३.७
४६५१	३	नयागाउँ	९	१५	४३३	०९११३०५	व्यावसायिक	गैर कृषि	३९२.४	०-१२-१-५
४६५२	३	नयागाउँ	९	१५	४३४	०९११३०४	कृषि	कृषि	९७.५	०-३-०-१.१
४६५३	३	नयागाउँ	९	१५	४३५	०९११३०४	कृषि	कृषि	१२६.०	०-३-३-३.४
४६५४	३	नयागाउँ	९	१५	४३६	०९११३०४	कृषि	कृषि	२२०४.६	४-५-१-१.३
४६५५	३	नयागाउँ	९	१५	४३७	०९११३०४	आवास	गैर कृषि	१०४२.९	२-०-३-०.८
४६५६	३	नयागाउँ	९	१५	४३९	०९११३०४	कृषि	कृषि	२७५.२	०-८-२-२.५
४६५७	३	नयागाउँ	९	१५	४४०	०९११३०४	कृषि	कृषि	२७२.८	०-८-२-१.३
४६५८	३	नयागाउँ	९	१५	४४३	०९११३०४	आवास	गैर कृषि	१५२.८	०-४-३-०.९
४६५९	३	नयागाउँ	९	१५	४४३	०९११३०५	व्यावसायिक	गैर कृषि	८४.८	०-२-२-२.७
४६६०	३	नयागाउँ	९	१५	४४४	०९११३०५	व्यावसायिक	गैर कृषि	३३२.४	०-१०-१-३.३
४६६१	३	नयागाउँ	९	१५	४४५	०९११३०४	आवास	गैर कृषि	७७.८	०-२-१-३.२
४६६२	३	नयागाउँ	९	१५	४४६	०९११३०४	आवास	गैर कृषि	८८.८	०-२-३-०.७
४६६३	३	नयागाउँ	९	१५	४४७	०९११३०४	आवास	गैर कृषि	९०.०	०-२-३-१.३
४६६४	३	नयागाउँ	९	१५	४४८	०९११३०४	आवास	गैर कृषि	८१५.६	१-९-२-२.४
४६६५	३	नयागाउँ	९	१५	४५०	०९११३०४	आवास	गैर कृषि	९२४.९	१-१३-०-१.४
४६६६	३	नयागाउँ	९	१५	४५१	०९११३०४	आवास	गैर कृषि	७३५.७	१-७-०-२.२
४६६७	३	नयागाउँ	९	१५	४५३	०९११३०५	आवास	गैर कृषि	९०१.०	१-१२-१-१.४
४६६८	३	नयागाउँ	९	१५	४५४	०९११३०४	कृषि	कृषि	६२२.७	१-३-२-१.३
४६६९	३	नयागाउँ	९	१५	४५५	०९११३०४	कृषि	कृषि	६५४.७	१-४-२-१.४
४६७०	३	नयागाउँ	९	१५	४५६	०९११३०४	कृषि	कृषि	४९९.७	०-१५-२-३.४
४६७१	३	नयागाउँ	९	१५	४५७	०९११३०४	कृषि	कृषि	६६६.४	१-४-३-३.३
४६७२	३	नयागाउँ	९	१५	४५८	०९११३०४	कृषि	कृषि	४७१.२	०-१४-३-१.१
४६७३	३	नयागाउँ	९	१५	४५९	०९११३०४	आवास	गैर कृषि	३९.१	०-१-०-३.७
४६७४	३	नयागाउँ	९	१५	४६०	०९११३०४	आवास	गैर कृषि	४५५.९	०-१४-१-१.४
४६७५	३	नयागाउँ	९	१५	४६१	०९११३०४	आवास	गैर कृषि	२२.८	०-०-२-३.५
४६७६	३	नयागाउँ	९	१५	४६१	०९११३०४	कृषि	कृषि	१५४९.९	३-०-२-३.९
४६७७	३	नयागाउँ	९	१५	४६२	०९११३०४	कृषि	कृषि	४९.७	०-१-२-१
४६७८	३	नयागाउँ	९	१५	४६३	०९११३०४	कृषि	कृषि	१२३५.०	२-६-३-१.४
४६७९	३	नयागाउँ	९	१५	४६४	०९११३०४	कृषि	कृषि	९६७.५	१-१४-१-२.८
४६८०	३	नयागाउँ	९	१५	४६५	०९११३०४	आवास	गैर कृषि	५७६.६	१-२-०-२.२
४६८१	३	नयागाउँ	९	१५	४६५	०९११३०४	कृषि	कृषि	२०६२.५	४-०-३-१.८
४६८२	३	नयागाउँ	९	१५	४६६	०९११३०४	आवास	गैर कृषि	१५३०.५	३-०-०-२.१
४६८३	३	नयागाउँ	९	१५	४६७	०९११३०४	आवास	गैर कृषि	७०९.३	१-६-१-०.९
४६८४	३	नयागाउँ	९	१५	४६८	०९११३०४	आवास	गैर कृषि	२५३.८	०-७-३-३.७
४६८५	३	नयागाउँ	९	१५	४६९	०९११३०४	आवास	गैर कृषि	१६७.६	०-५-१-०.३
४६८६	३	नयागाउँ	९	१५	४७०	०९११३०४	आवास	गैर कृषि	५३१.५	१-०-२-३.४
४६८७	३	नयागाउँ	९	१५	४७१	०९११३०४	आवास	गैर कृषि	३६५.६	०-११-१-४
४६८८	३	नयागाउँ	९	१५	४७२	०९११३०४	आवास	गैर कृषि	२६६.५	०-८-१-२.१
४६८९	३	नयागाउँ	९	१५	४७३	०९११३०४	आवास	गैर कृषि	१५८.८	०-४-३-३.९
४६९०	३	नयागाउँ	९	१५	४७४	०९११३०४	कृषि	कृषि	८२२.७	१-९-३-२
४६९१	३	नयागाउँ	९	१५	४७५	०९११३०४	कृषि	कृषि	८५७.५	१-१०-३-३.५
४६९२	३	नयागाउँ	९	१५	४७६	०९११३०४	कृषि	कृषि	८८५.६	१-११-३-१.७
४६९३	३	नयागाउँ	९	१५	४७७	०९११३०४	कृषि	कृषि	८५०.९	१-१०-३-०.२
४६९४	३	नयागाउँ	९	१५	४७८	०९११३०४	कृषि	कृषि	१६२३.५	३-३-०-०.९
४६९५	३	नयागाउँ	९	१५	४७९	०९११३०४	आवास	गैर कृषि	२६४.४	०-८-१-१.१
४६९६	३	नयागाउँ	९	१५	४८०	०९११३०४	आवास	गैर कृषि	४१७.१	०-१३-०-१.९

क्र.सं.	पालिका वडा	साविक गाविस	गाविस वडा	गाविस कोड	कित्ता नं.	ग्रिड नं.	भू-उपयोग वर्ग	कृषि/ गैर कृषि	क्षेत्रफल (वर्ग मि.)	क्षेत्रफल (रो.आ.पै.दा.)
४६९७	३	नयागाउँ	९	१५	४८३	०९११३०४	आवास	गैर कृषि	१४११.४	२-१२-१-२.२
४६९८	३	नयागाउँ	९	१५	४८४	०९११३०४	आवास	गैर कृषि	२८८२.५	५-१०-२-२.५
४६९९	३	नयागाउँ	९	१५	४८५	०९११३०५	आवास	गैर कृषि	८२२.१	१-९-३-१.७
४७००	३	नयागाउँ	९	१५	४८६	०९११३०५	आवास	गैर कृषि	७८८.०	१-८-३-०.५
४७०१	३	नयागाउँ	९	१५	४८७	०९११३०४	कृषि	कृषि	८६५.९	१-११-०-३.७
४७०२	३	नयागाउँ	९	१५	४८८	०९११३०४	कृषि	कृषि	८२६.२	१-९-३-३.७
४७०३	३	नयागाउँ	९	१५	४८९	०९११३०४	कृषि	कृषि	८३७.४	१-१०-१-१.४
४७०४	३	नयागाउँ	९	१५	४९०	०९११३०४	कृषि	कृषि	८३८.६	१-१०-१-२
४७०५	३	नयागाउँ	९	१५	४९१	०९११३०४	कृषि	कृषि	४३९.८	०-१३-३-१.३
४७०६	३	नयागाउँ	९	१५	४९२	०९११३०४	कृषि	कृषि	४३१.१	०-१३-२-०.९
४७०७	३	नयागाउँ	९	१५	४९३	०९११३०४	कृषि	कृषि	४६१.५	०-१४-२-०.२
४७०८	३	नयागाउँ	९	१५	४९४	०९११३०४	कृषि	कृषि	४४६.०	०-१४-०-०.४
४७०९	३	नयागाउँ	९	१५	४९५	०९११३०५	कृषि	कृषि	१०१७.१	१-१५-३-३.८
४७१०	३	नयागाउँ	९	१५	४९६	०९११३०५	कृषि	कृषि	५१०.९	१-०-०-१.१
४७११	३	नयागाउँ	९	१५	४९७	०९११३०५	कृषि	कृषि	४९२.६	०-१५-१-३.९
४७१२	३	नयागाउँ	९	१५	५२१	०९११३०४	कृषि	कृषि	२१४०.३	४-३-१-१
४७१३	३	नयागाउँ	९	१५	५२५	०९११३०४	आवास	गैर कृषि	१६९.९	०-५-१-१.५
४७१४	३	नयागाउँ	९	१५	५२६	०९११३०४	आवास	गैर कृषि	३४३४.२	६-१२-०-०.१
४७१५	३	नयागाउँ	९	१५	५२९	०९११३०४	आवास	गैर कृषि	२४३.२	०-७-२-२.४
४७१६	३	नयागाउँ	९	१५	५३०	०९११३०४	आवास	गैर कृषि	३१४.८	०-९-३-२.४
४७१७	३	नयागाउँ	९	१५	५३३	०९११३०४	आवास	गैर कृषि	१२९.९	२-८-३-१.६
४७१८	३	नयागाउँ	९	१५	५३५	०९११३०४	कृषि	कृषि	१४३.७	०-४-२-०.३
४७१९	३	नयागाउँ	९	१५	५३६	०९११३०४	कृषि	कृषि	९१.९	१-१२-३-२.४
४७२०	३	नयागाउँ	९	१५	५३७	०९११३०४	कृषि	कृषि	१५९.६	०-५-०-०.३
४७२१	३	नयागाउँ	९	१५	५३९	०९११३०४	आवास	गैर कृषि	२८७.८	०-९-०-०.८
४७२२	३	नयागाउँ	९	१५	५४३	०९११३०४	आवास	गैर कृषि	१०३२.३	२-०-१-३.५
४७२३	३	नयागाउँ	९	१५	५४४	०९११३०४	आवास	गैर कृषि	७०८.२	१-६-१-०.४
४७२४	३	नयागाउँ	९	१५	५४७	०९११३०४	कृषि	कृषि	१००.२	०-३-०-२.४
४७२५	३	नयागाउँ	९	१५	५४९	०९११३०४	आवास	गैर कृषि	१३३२.२	२-९-३-२.४
४७२६	३	नयागाउँ	९	१५	५५१	०९११३०४	आवास	गैर कृषि	२५८.६	०-८-०-२.१
४७२७	३	नयागाउँ	९	१५	५५१	०९११३०४	आवास	गैर कृषि	१३३.४	०-४-०-३.१
४७२८	३	नयागाउँ	९	१५	५५२	०९११३०४	आवास	गैर कृषि	२८५.५	०-८-३-३.७
४७२९	३	नयागाउँ	९	१५	५५२	०९११३०४	आवास	गैर कृषि	१३५.२	०-४-१-०
४७३०	३	नयागाउँ	९	१५	५५३	०९११३०४	आवास	गैर कृषि	३०२.३	०-९-२-०.१
४७३१	३	नयागाउँ	९	१५	५५३	०९११३०४	आवास	गैर कृषि	१४०.१	०-४-१-२.५
४७३२	३	नयागाउँ	९	१५	५५४	०९११३०४	आवास	गैर कृषि	२६९.०	०-८-१-३.४
४७३३	३	नयागाउँ	९	१५	५५४	०९११३०४	आवास	गैर कृषि	१३०.४	०-४-०-१.६
४७३४	३	नयागाउँ	९	१५	५५५	०९११३०४	आवास	गैर कृषि	२७३.७	०-८-२-१.७
४७३५	३	नयागाउँ	९	१५	५५५	०९११३०४	आवास	गैर कृषि	१४९.१	०-४-२-३
४७३६	३	नयागाउँ	९	१५	५५६	०९११३०४	कृषि	कृषि	१००१.१	१-१५-१-३.८
४७३७	३	नयागाउँ	९	१५	५५८	०९११३०४	आवास	गैर कृषि	१९९.४	०-६-१-०.४
४७३८	३	नयागाउँ	९	१५	५५८	०९११३०४	कृषि	कृषि	९९९.३	१-१५-१-२.८
४७३९	३	नयागाउँ	९	१५	५५९	०९११३०४	कृषि	कृषि	८३६.६	१-१०-१-१
४७४०	३	नयागाउँ	९	१५	५६२	०९११३०५	कृषि	कृषि	२२६.४	०-७-०-१.९
४७४१	३	नयागाउँ	९	१५	५८६	०९११३०४	आवास	गैर कृषि	११९३.७	२-५-२-०.७
४७४२	३	नयागाउँ	९	१५	५८७	०९११३०४	आवास	गैर कृषि	३१९.२	०-१०-०-०.६
४७४३	३	नयागाउँ	९	१५	५८८	०९११३०४	कृषि	कृषि	७५१.८	१-७-२-२.३

क्र.सं.	पालिका वडा	साविक गाविस	गाविस वडा	गाविस कोड	कित्ता नं.	ग्रिड नं.	भू-उपयोग वर्ग	कृषि/ गैर कृषि	क्षेत्रफल (वर्ग मि.)	क्षेत्रफल (रो.आ.पै.दा.)
४७४४	३	नयागाउँ	९	१५	५८९	०९११३०४	कृषि	कृषि	४०९.७	०-१२-३-२.१
४७४५	३	नयागाउँ	९	१५	५९१	०९११३०४	आवास	गैर कृषि	९७५.५	१-१४-२-२.९
४७४६	३	नयागाउँ	९	१५	५९७	०९११३०४	कृषि	कृषि	२०३८.८	४-०-०-१.९
४७४७	३	नयागाउँ	९	१५	५९८	०९११३०४	कृषि	कृषि	२२०.५	०-६-३-२.९
४७४८	३	नयागाउँ	९	१५	५९९	०९११३०४	आवास	गैर कृषि	६५९.६	१-४-२-३.९
४७४९	३	नयागाउँ	९	१५	६००	०९११३०४	आवास	गैर कृषि	८२०.८	१-९-३-१
४७५०	३	नयागाउँ	९	१५	६०१	०९११३०४	आवास	गैर कृषि	१५८२.५	३-१-३-०.३
४७५१	३	नयागाउँ	९	१५	६०२	०९११३०४	आवास	गैर कृषि	१५९९.५	३-२-१-०.९
४७५२	३	नयागाउँ	९	१५	६०३	०९११३०५	कृषि	कृषि	२४९.६	०-७-३-१.६
४७५३	३	नयागाउँ	९	१५	६०४	०९११३०५	कृषि	कृषि	२५१.८	०-७-३-२.७
४७५४	३	नयागाउँ	९	१५	६०५	०९११३०५	आवास	गैर कृषि	३०३.६	०-९-२-०.८
४७५५	३	नयागाउँ	९	१५	६०६	०९११३०५	आवास	गैर कृषि	११०४.२	२-२-२-३.६
४७५६	३	नयागाउँ	९	१५	६०७	०९११३०४	कृषि	कृषि	४०१.८	०-१२-२-२.२
४७५७	३	नयागाउँ	९	१५	६०८	०९११३०४	कृषि	कृषि	४०४.९	०-१२-२-३.८
४७५८	३	नयागाउँ	९	१५	६०९	०९११३०४	कृषि	कृषि	३८८.४	०-१२-०-३.४
४७५९	३	नयागाउँ	९	१५	६१०	०९११३०४	कृषि	कृषि	३२०.९	०-१०-०-१.५
४७६०	३	नयागाउँ	९	१५	६११	०९११३०४	कृषि	कृषि	३२६.६	०-१०-१-०.४
४७६१	३	नयागाउँ	९	१५	६१२	०९११३०४	कृषि	कृषि	३१९.१	०-१०-०-०.६
४७६२	३	नयागाउँ	९	१५	६१३	०९११३०५	कृषि	कृषि	८०.०	०-२-२-०.२
४७६३	३	नयागाउँ	९	१५	६१४	०९११३०५	कृषि	कृषि	७४.८	०-२-१-१.६
४७६४	३	नयागाउँ	९	१५	६१५	०९११३०५	कृषि	कृषि	७५.०	०-२-१-१.७
४७६५	३	नयागाउँ	९	१५	६१६	०९११३०५	व्यावसायिक	गैर कृषि	११०.०	०-३-१-३.३
४७६६	३	नयागाउँ	९	१५	६१७	०९११३०५	व्यावसायिक	गैर कृषि	२१७.०	०-६-३-१.२
४७६७	३	नयागाउँ	९	१५	६१८	०९११३०५	व्यावसायिक	गैर कृषि	१०७.२	०-३-१-२
४७६८	३	नयागाउँ	९	१५	६१९	०९११३०४	कृषि	कृषि	३८६.६	०-१२-०-२.५
४७६९	३	नयागाउँ	९	१५	६२०	०९११३०४	कृषि	कृषि	३७२.८	०-११-२-३.६
४७७०	३	नयागाउँ	९	१५	६२१	०९११३०४	आवास	गैर कृषि	२५८.६	०-८-०-२.१
४७७१	३	नयागाउँ	९	१५	६२२	०९११३०४	कृषि	कृषि	१०३१.०	२-०-१-२.८
४७७२	३	नयागाउँ	९	१५	६२३	०९११३०४	कृषि	कृषि	१४९३.४	२-१४-३-३.५
४७७३	३	नयागाउँ	९	१५	६२४	०९११३०४	कृषि	कृषि	२४८.८	०-७-३-१.२
४७७४	३	नयागाउँ	९	१५	६२५	०९११३०४	कृषि	कृषि	५४८.८	१-१-१-०.२
४७७५	३	नयागाउँ	९	१५	६२६	०९११३०४	कृषि	कृषि	१७९०.५	३-८-१-१
४७७६	३	नयागाउँ	९	१५	६२८	०९११३०४	कृषि	कृषि	६१२.९	१-३-१-०.४
४७७७	३	नयागाउँ	९	१५	६२९	०९११३०४	कृषि	कृषि	५२७.०	१-०-२-१.२
४७७८	३	नयागाउँ	९	१५	६३०	०९११३०४	कृषि	कृषि	५१८.२	१-०-१-०.८
४७७९	३	नयागाउँ	९	१५	६३१	०९११३०४	आवास	गैर कृषि	३०९.०	०-९-२-३.५
४७८०	३	नयागाउँ	९	१५	६३२	०९११३०४	आवास	गैर कृषि	२६१.७	०-८-०-३.७
४७८१	३	नयागाउँ	९	१५	६३३	०९११३०४	आवास	गैर कृषि	२३७.८	०-७-१-३.७
४७८२	३	नयागाउँ	९	१५	६३६	०९११३०४	कृषि	कृषि	३१३.५	०-९-३-१.८
४७८३	३	नयागाउँ	९	१५	६३७	०९११३०४	कृषि	कृषि	३१८.४	०-१०-०-०.२
४७८४	३	नयागाउँ	९	१५	६३८	०९११३०५	व्यावसायिक	गैर कृषि	८०३.०	१-९-१-०.१
४७८५	३	नयागाउँ	९	१५	६३९	०९११३०५	व्यावसायिक	गैर कृषि	७९५.९	१-९-०-०.५
४७८६	३	नयागाउँ	९	१५	६४०	०९११३०४	आवास	गैर कृषि	९५७.०	१-१४-०-१.५
४७८७	३	नयागाउँ	९	१५	६४१	०९११३०४	आवास	गैर कृषि	९७०.३	१-१४-२-०.२
४७८८	३	नयागाउँ	९	१५	६४२	०९११३०४	कृषि	कृषि	५८३.७	१-२-१-१.७
४७८९	३	नयागाउँ	९	१५	६४३	०९११३०४	कृषि	कृषि	५७८.४	१-२-०-३
४७९०	३	नयागाउँ	९	१५	६४४	०९११३०४	आवास	गैर कृषि	५७९.५	१-२-०-३.६

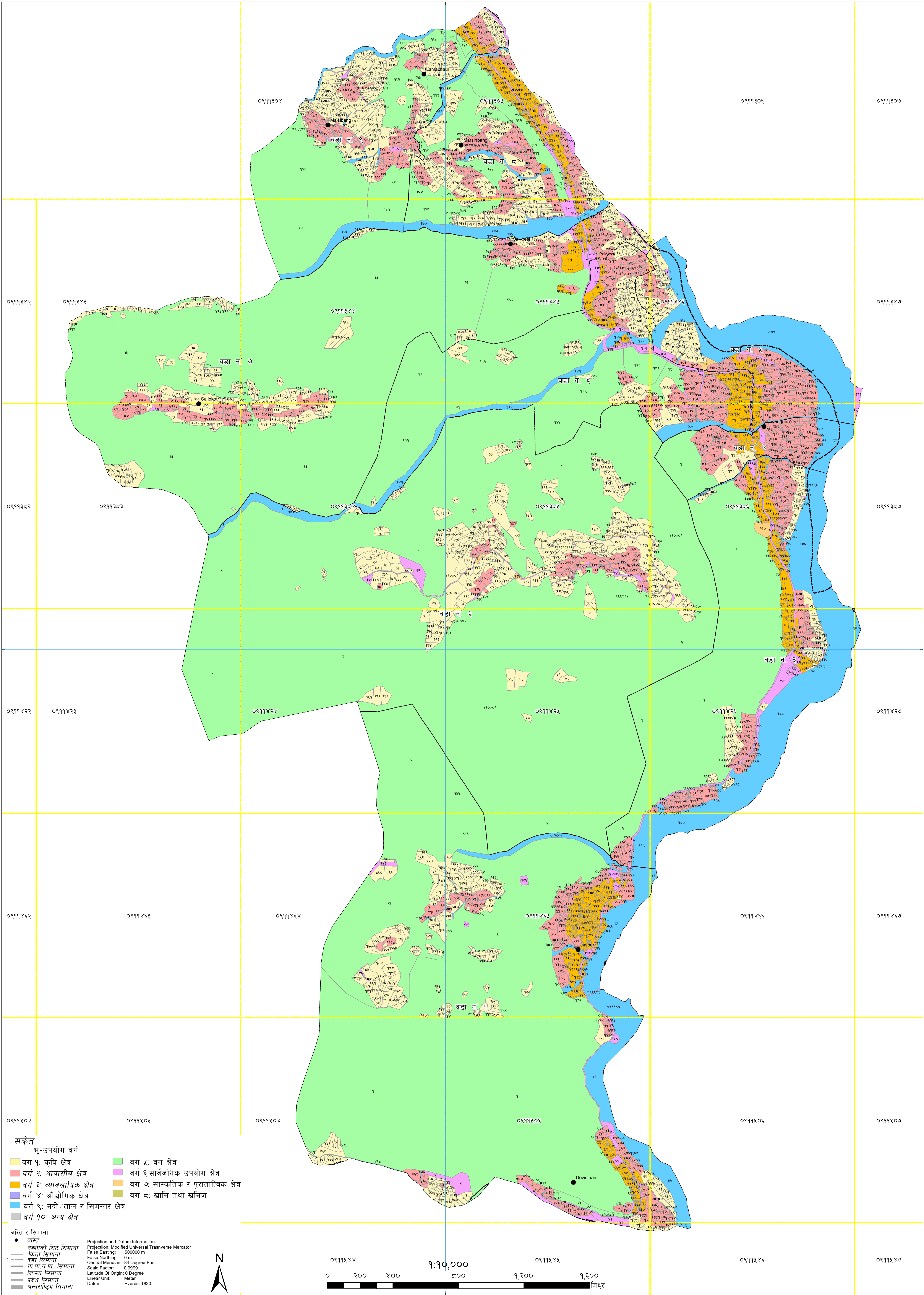
क्र.सं.	पालिका वडा	साविक गाविस	गाविस वडा	गाविस कोड	कित्ता नं.	ग्रिड नं.	भू-उपयोग वर्ग	कृषि/ गैर कृषि	क्षेत्रफल (वर्ग मि.)	क्षेत्रफल (रो.आ.पै.दा.)
४७९१	३	नयागाउँ	९	१५	६४५	०९११३०४	आवास	गैर कृषि	८१९.५	१-९-३-०.४
४७९२	३	नयागाउँ	९	१५	६४६	०९११३०४	कृषि	कृषि	६४४.८	१-४-१-०.५
४७९३	३	नयागाउँ	९	१५	६४८	०९११३०४	कृषि	कृषि	७६४.५	१-८-०-०.७
४७९४	३	नयागाउँ	९	१५	६४९	०९११३०४	कृषि	कृषि	६६३.०	१-४-३-१.६
४७९५	३	नयागाउँ	९	१५	६५०	०९११३०४	कृषि	कृषि	११८.२	०-३-२-३.५
४७९६	३	नयागाउँ	९	१५	६५१	०९११३०४	कृषि	कृषि	१०८५.३	२-२-०-२.१
४७९७	३	नयागाउँ	९	१५	६५३	०९११३०५	आवास	गैर कृषि	६६९.८	१-५-०-१
४७९८	३	नयागाउँ	९	१५	६५४	०९११३०५	आवास	गैर कृषि	८८३.४	१-११-३-०.५
४७९९	३	नयागाउँ	९	१५	६५५	०९११३०५	आवास	गैर कृषि	६८०.६	१-५-१-२.५
४८००	३	नयागाउँ	९	१५	६५६	०९११३०५	व्यावसायिक	गैर कृषि	३३४.०	०-१०-२-०.१
४८०१	३	नयागाउँ	९	१५	६५७	०९११३०५	व्यावसायिक	गैर कृषि	१५७.५	०-४-३-३.३
४८०२	३	नयागाउँ	९	१५	६५८	०९११३०५	व्यावसायिक	गैर कृषि	१४७.२	०-४-२-२.१
४८०३	३	नयागाउँ	९	१५	६५९	०९११३०५	व्यावसायिक	गैर कृषि	२७.१	०-०-३-१.६
४८०४	३	नयागाउँ	९	१५	६६०	०९११३०५	व्यावसायिक	गैर कृषि	२०९.१	०-६-२-१.२
४८०५	३	नयागाउँ	९	१५	६६१	०९११३०५	व्यावसायिक	गैर कृषि	१३१.८	०-४-०-२.३
४८०६	३	नयागाउँ	९	१५	६६२	०९११३०५	व्यावसायिक	गैर कृषि	१३५.१	०-४-०-४
४८०७	३	नयागाउँ	९	१५	६६३	०९११३०५	व्यावसायिक	गैर कृषि	१२६.४	०-३-३-३.६
४८०८	३	नयागाउँ	९	१५	६६४	०९११३०५	व्यावसायिक	गैर कृषि	११९.१	०-३-२-४
४८०९	३	नयागाउँ	९	१५	६६५	०९११३०५	व्यावसायिक	गैर कृषि	५६७.७	१-१-३-१.७
४८१०	३	नयागाउँ	९	१५	६६६	०९११३०५	व्यावसायिक	गैर कृषि	५३९.७	१-०-३-३.६
४८११	३	नयागाउँ	९	१५	६६७	०९११३०५	व्यावसायिक	गैर कृषि	५०३.९	०-१५-३-१.५
४८१२	३	नयागाउँ	९	१५	६६८	०९११३०५	व्यावसायिक	गैर कृषि	४९०.९	०-१५-१-३
४८१३	३	नयागाउँ	९	१५	६६९	०९११३०४	कृषि	कृषि	५१२.९	१-०-०-२.१
४८१४	३	नयागाउँ	९	१५	६७०	०९११३०४	कृषि	कृषि	५०७.७	०-१५-३-३.५
४८१५	३	नयागाउँ	९	१५	६७१	०९११३०४	कृषि	कृषि	५२१.८	१-०-१-२.५
४८१६	३	नयागाउँ	९	१५	६७२	०९११३०४	कृषि	कृषि	५११.७	१-०-०-१.५
४८१७	३	नयागाउँ	९	१५	६७३	०९११३०४	कृषि	कृषि	९११.९	१-१२-२-२.९
४८१८	३	नयागाउँ	९	१५	६७४	०९११३०४	कृषि	कृषि	३७२.३	०-११-२-३.३
४८१९	३	नयागाउँ	९	१५	६७५	०९११३०४	कृषि	कृषि	३५०.३	०-११-०-०.३
४८२०	३	नयागाउँ	९	१५	६७६	०९११३०४	कृषि	कृषि	४५०.७	०-१४-०-२.८
४८२१	३	नयागाउँ	९	१५	६७७	०९११३०४	कृषि	कृषि	८९५.४	१-१२-०-२.६
४८२२	३	नयागाउँ	९	१५	६७८	०९११३०४	कृषि	कृषि	१७६.१	०-५-२-०.६
४८२३	३	नयागाउँ	९	१५	६७९	०९११३०४	कृषि	कृषि	१७३.४	०-५-१-३.२
४८२४	३	नयागाउँ	९	१५	६८०	०९११३०४	कृषि	कृषि	६६३.८	१-४-३-२
४८२५	३	नयागाउँ	९	१५	६८१	०९११३०५	आवास	गैर कृषि	३०७.४	०-९-२-२.७
४८२६	३	नयागाउँ	९	१५	६८२	०९११३०५	आवास	गैर कृषि	३१०.४	०-९-३-०.२
४८२७	३	नयागाउँ	९	१५	६८३	०९११३०५	आवास	गैर कृषि	३०८.५	०-९-२-३.३
४८२८	३	नयागाउँ	९	१५	६८४	०९११३०५	व्यावसायिक	गैर कृषि	३०७.८	०-९-२-२.९
४८२९	३	नयागाउँ	९	१५	६८५	०९११३०४	कृषि	कृषि	१८५४.४	३-१०-१-१.१
४८३०	३	नयागाउँ	९	१५	६८६	०९११३०४	कृषि	कृषि	९९.१	०-३-०-१.९
४८३१	३	नयागाउँ	९	१५	६८७	०९११३०४	कृषि	कृषि	९६१.९	१-१४-१-०
४८३२	३	नयागाउँ	९	१५	६८८	०९११३०५	आवास	गैर कृषि	५५४.०	१-१-१-२.८
४८३३	३	नयागाउँ	९	१५	६८९	०९११३०५	आवास	गैर कृषि	४५१.७	०-१४-०-३.३
४८३४	३	नयागाउँ	९	१५	६८९	०९११३०४	कृषि	कृषि	६१.९	०-१-३-३.१
४८३५	३	नयागाउँ	९	१५	६९०	०९११३०४	कृषि	कृषि	९९.७	०-३-०-२.२
४८३६	३	नयागाउँ	९	१५	६९०	०९११३०५	आवास	गैर कृषि	३७३.८	०-११-३-०.१
४८३७	३	नयागाउँ	९	१५	६९१	०९११३०४	आवास	गैर कृषि	२४८.१	०-७-३-०.९

क्र.सं.	पालिका वडा	साविक गाविस	गाविस वडा	गाविस कोड	कित्ता नं.	ग्रिड नं.	भू-उपयोग वर्ग	कृषि/ गैर कृषि	क्षेत्रफल (वर्ग मि.)	क्षेत्रफल (रो.आ.पै.दा.)
४८३८	३	नयागाउँ	९	१५	६९२	०९११३०४	आवास	गैर कृषि	२५७.२	०-८-०-१.४
४८३९	३	नयागाउँ	९	१५	६९३	०९११३०४	कृषि	कृषि	१००.५	०-३-०-२.६
४८४०	३	नयागाउँ	९	१५	६९४	०९११३०४	कृषि	कृषि	११०.२	०-३-१-३.४
४८४१	३	नयागाउँ	९	१५	६९५	०९११३०५	व्यावसायिक	गैर कृषि	१७९.६	०-५-२-२.४
४८४२	३	नयागाउँ	९	१५	६९६	०९११३०५	व्यावसायिक	गैर कृषि	१८९.३	०-५-३-३.२
४८४३	३	नयागाउँ	९	१५	६९७	०९११३०५	व्यावसायिक	गैर कृषि	२७१.३	०-८-२-०.५
४८४४	३	नयागाउँ	९	१५	६९८	०९११३०५	आवास	गैर कृषि	४९२.७	०-१५-१-३.९
४८४५	३	नयागाउँ	९	१५	६९९	०९११३०५	आवास	गैर कृषि	४२२.५	०-१३-१-०.६
४८४६	३	नयागाउँ	९	१५	७००	०९११३०५	आवास	गैर कृषि	३९६.६	०-१२-१-३.६
४८४७	३	नयागाउँ	९	१५	७०१	०९११३०५	कृषि	कृषि	२४९.३	०-७-३-१.४
४८४८	३	नयागाउँ	९	१५	७०२	०९११३०५	कृषि	कृषि	५३०.३	१-०-२-२.८
४८४९	३	नयागाउँ	९	१५	७०३	०९११३०४	कृषि	कृषि	३६२.५	०-११-१-२.४
४८५०	३	नयागाउँ	९	१५	७०४	०९११३०४	कृषि	कृषि	४०२.९	०-१२-२-२.८
४८५१	३	नयागाउँ	९	१५	७०५	०९११३०४	कृषि	कृषि	१४५६.१	२-१३-३-०.७
४८५२	३	नयागाउँ	९	१५	७०५	०९११३०४	कृषि	कृषि	१४५९.९	२-१३-३-२.६
४८५३	३	नयागाउँ	९	१५	७०६	०९११३०४	कृषि	कृषि	१४७९.२	२-१४-२-०.३
४८५४	३	नयागाउँ	९	१५	७०८	०९११३०४	कृषि	कृषि	१४५६.३	२-१३-३-०.८
४८५५	३	नयागाउँ	९	१५	७०९	०९११३०४	कृषि	कृषि	४४.७	०-१-१-२.५
४८५६	३	नयागाउँ	९	१५	७०९	०९११३०५	कृषि	कृषि	१२६१.४	२-७-२-२.७
४८५७	३	नयागाउँ	९	१५	७१०	०९११३०५	कृषि	कृषि	१६२९.६	३-३-१-०
४८५८	३	नयागाउँ	९	१५	७१०	०९११३०४	कृषि	कृषि	९.४	०-०-१-०.७
४८५९	३	नयागाउँ	९	१५	७११	०९११३०४	कृषि	कृषि	९६.५	०-३-०-०.६
४८६०	३	नयागाउँ	९	१५	७१२	०९११३०४	कृषि	कृषि	९८.३	०-३-०-१.५
४८६१	३	नयागाउँ	९	१५	७१३	०९११३०४	कृषि	कृषि	१००.५	०-३-०-२.५
४८६२	३	नयागाउँ	९	१५	७१४	०९११३०४	कृषि	कृषि	४२१.७	०-१३-१-०.२
४८६३	३	नयागाउँ	९	१५	७१५	०९११३०४	कृषि	कृषि	२९१.४	०-९-०-२.६
४८६४	३	नयागाउँ	९	१५	७१६	०९११३०४	कृषि	कृषि	२९०.४	०-९-०-२.१
४८६५	३	नयागाउँ	९	१५	७१७	०९११३०४	कृषि	कृषि	४२४.६	०-१३-१-१.७
४८६६	३	नयागाउँ	९	१५	७१८	०९११३०४	कृषि	कृषि	३५४.२	०-११-०-२.२
४८६७	३	नयागाउँ	९	१५	७१९	०९११३०४	कृषि	कृषि	२८३.२	०-८-३-२.५
४८६८	३	नयागाउँ	९	१५	७२०	०९११३०४	कृषि	कृषि	४५२.५	०-१४-०-३.७
४८६९	३	नयागाउँ	९	१५	७२०	०९११३०४	कृषि	कृषि	१८३.८	०-५-३-०.५
४८७०	३	नयागाउँ	९	१५	७२१	०९११३०४	आवास	गैर कृषि	१२९३.१	२-८-२-२.७
४८७१	३	नयागाउँ	९	१५	७२२	०९११३०४	आवास	गैर कृषि	१०५३.५	२-१-०-२.१
४८७२	३	नयागाउँ	९	१५	७२३	०९११३०४	कृषि	कृषि	५२५.३	१-०-२-०.३
४८७३	३	नयागाउँ	९	१५	७२३	०९११३०४	आवास	गैर कृषि	३६०.६	०-११-१-१.४
४८७४	३	नयागाउँ	९	१५	७२४	०९११३०४	कृषि	कृषि	११३८.०	२-३-३-०.६
४८७५	३	नयागाउँ	९	१५	७२४	०९११३०४	आवास	गैर कृषि	३१०.२	०-९-३-०.१
४८७६	३	नयागाउँ	९	१५	७२५	०९११३०४	कृषि	कृषि	६०६.८	१-३-०-१.३
४८७७	३	नयागाउँ	९	१५	७२६	०९११३०४	कृषि	कृषि	६३३.६	१-३-३-२.८
४८७८	३	नयागाउँ	९	१५	७२७	०९११३०४	आवास	गैर कृषि	१६४.२	०-५-०-२.६
४८७९	३	नयागाउँ	९	१५	७२८	०९११३०४	आवास	गैर कृषि	१७३.१	०-५-१-३.१
४८८०	३	नयागाउँ	९	१५	७२९	०९११३०४	आवास	गैर कृषि	१६७.३	०-५-१-०.२
४८८१	३	नयागाउँ	९	१५	७३०	०९११३०५	कृषि	कृषि	२६८७.०	५-४-२-०.१
४८८२	३	नयागाउँ	९	१५	७३१	०९११३०५	कृषि	कृषि	२३२९.३	४-९-१-०.१
४८८३	३	नयागाउँ	९	१५	५१०३०६	०९११३०४	आवास	गैर कृषि	१९५.६	०-६-०-२.४
४८८४	३	नयागाउँ	९	१५	५२०३०६	०९११३०४	कृषि	कृषि	१९८२.५	३-१४-१-१.६

378000

380000

382000

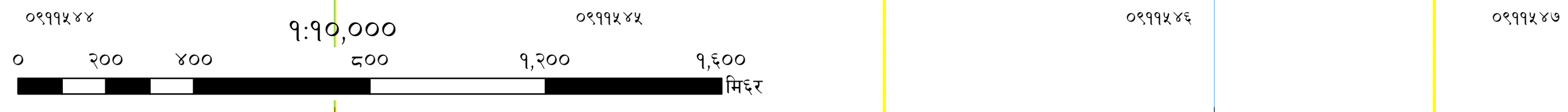


सकेत

- भू-उपयोग वर्ग
- वर्ग १: कृषि क्षेत्र
- वर्ग २: आवासीय क्षेत्र
- वर्ग ३: व्यावसायिक क्षेत्र
- वर्ग ४: औद्योगिक क्षेत्र
- वर्ग ५: नदी/ताल र सिमसार क्षेत्र
- वर्ग ६: अन्य क्षेत्र
- वर्ग ७: वन क्षेत्र
- वर्ग ८: सार्वजनिक उपयोग क्षेत्र
- वर्ग ९: सांस्कृतिक र पुरातात्विक क्षेत्र
- वर्ग १०: खानि तथा खनिज

- बस्ति र सिमाना
- वस्ति
- नक्शाको सिट्ट सिमाना
- कित्ता सिमाना
- वडा सिमाना
- गा.पा.न.पा. सिमाना
- जिल्ला सिमाना
- प्रदेश सिमाना
- अन्तर्राष्ट्रिय सिमाना

Projection and Datum Information
Projection: Modified Universal Transverse Mercator
False Easting: 500000 m
False Northing: 0 m
Central Meridian: 84 Degree East
Scale Factor: 0.9999
Latitude Of Origin: 0 Degree
Linear Unit: Meter
Datum: Everest 1830



378000

380000

382000

भू-उपयोग वर्गीकरण
माण्डवी गाउँपालिका, प्यूठान, लुम्बिनी प्रदेश

वडा नं. ४

क्र.सं.	पालिका वडा	साविक गाविस	गाविस वडा	गाविस कोड	कित्ता नं.	ग्रिड नं.	भू-उपयोग वर्ग	कृषि/ गैर कृषि	क्षेत्रफल (वर्ग मि.)	क्षेत्रफल (रो.आ.पै.दा.)
१	४	उदयपुरकोट	१	१४	१	०९११४६३	कृषि	कृषि	१६०९.८	३-२-२-२
२	४	उदयपुरकोट	१	१४	४	०९११४६३	आवास	गैर कृषि	१०४६.०	२-०-३-२.४
३	४	उदयपुरकोट	१	१४	६	०९११४६३	कृषि	कृषि	१५६३.५	३-१-०-२.७
४	४	उदयपुरकोट	१	१४	८	०९११४२३	कृषि	कृषि	७०८.८	१-६-१-०.७
५	४	उदयपुरकोट	१	१४	८	०९११४६३	कृषि	कृषि	१०७१.०	२-१-२-२.९
६	४	उदयपुरकोट	१	१४	१०	०९११४२३	कृषि	कृषि	१३१०.७	२-९-०-३.५
७	४	उदयपुरकोट	१	१४	१०	०९११४६३	कृषि	कृषि	६१३.५	१-३-१-०.७
८	४	उदयपुरकोट	१	१४	११	०९११४६३	कृषि	कृषि	३३२३.९	६-८-२-०.६
९	४	उदयपुरकोट	१	१४	१३	०९११४६३	सार्वजनिक उपयोग	गैर कृषि	१८३९.१	३-९-३-१.४
१०	४	उदयपुरकोट	१	१४	१४	०९११४६३	कृषि	कृषि	४९७३.१	९-१२-१-२.४
११	४	उदयपुरकोट	१	१४	१५	०९११४६३	कृषि	कृषि	१८१९.४	३-९-०-३.५
१२	४	उदयपुरकोट	१	१४	१६	०९११४६३	कृषि	कृषि	१०५५.४	२-१-०-३
१३	४	उदयपुरकोट	१	१४	१७	०९११४६३	आवास	गैर कृषि	४१.९	०-१-१-१.१
१४	४	उदयपुरकोट	१	१४	१७	०९११४६३	कृषि	कृषि	१५६७.४	३-१-१-०.७
१५	४	उदयपुरकोट	१	१४	१८	०९११४६३	कृषि	कृषि	२३७५.३	४-१०-२-३.३
१६	४	उदयपुरकोट	१	१४	१९	०९११४६३	कृषि	कृषि	६९६१.२	१३-१०-३-२.८
१७	४	उदयपुरकोट	१	१४	१९	०९११४६३	आवास	गैर कृषि	७९५.९	१-९-०-०.५
१८	४	उदयपुरकोट	१	१४	२०	०९११४६३	आवास	गैर कृषि	८६८.०	१-११-१-०.८
१९	४	उदयपुरकोट	१	१४	२१	०९११४६३	कृषि	कृषि	१८०५.८	३-८-३-०.७
२०	४	उदयपुरकोट	१	१४	२२	०९११४६३	आवास	गैर कृषि	५२६.६	१-०-२-१
२१	४	उदयपुरकोट	१	१४	२३	०९११४६३	कृषि	कृषि	३२४६.३	६-६-०-१.५
२२	४	उदयपुरकोट	१	१४	२३	०९११४६३	आवास	गैर कृषि	१६८७.९	३-५-०-१.४
२३	४	उदयपुरकोट	१	१४	२४	०९११४६३	कृषि	कृषि	३५११.६	६-१४-१-३
२४	४	उदयपुरकोट	१	१४	२५	०९११४६३	कृषि	कृषि	२६०३.०	५-१-३-१.८
२५	४	उदयपुरकोट	१	१४	२५	०९११४६३	आवास	गैर कृषि	५६३.४	१-१-२-३.५
२६	४	उदयपुरकोट	१	१४	२६	०९११४६३	आवास	गैर कृषि	२२१.५	४-५-३-०.३
२७	४	उदयपुरकोट	१	१४	२७	०९११४६३	कृषि	कृषि	१९९४.०	३-१४-२-३.४
२८	४	उदयपुरकोट	१	१४	२७	०९११४६३	आवास	गैर कृषि	१५४७.५	३-०-२-२.७
२९	४	उदयपुरकोट	१	१४	२८	०९११४६३	आवास	गैर कृषि	४८७.२	०-१५-१-१.२
३०	४	उदयपुरकोट	१	१४	२९	०९११४६३	आवास	गैर कृषि	१२९६.२	२-८-३-०.३
३१	४	उदयपुरकोट	१	१४	३०	०९११४६३	आवास	गैर कृषि	१८४१.१	३-९-३-२.५
३२	४	उदयपुरकोट	१	१४	३१	०९११४६३	आवास	गैर कृषि	८०१.१	१-९-०-३.१
३३	४	उदयपुरकोट	१	१४	३२	०९११४६३	कृषि	कृषि	४३३७.८	८-८-१-२.७
३४	४	उदयपुरकोट	१	१४	३२	०९११४६३	आवास	गैर कृषि	१६७३.९	३-४-२-२.३
३५	४	उदयपुरकोट	१	१४	३३	०९११४६३	कृषि	कृषि	४४९०.३	८-१३-०-३.५
३६	४	उदयपुरकोट	१	१४	३४	०९११४६३	आवास	गैर कृषि	५८३.६	१-२-१-१.६
३७	४	उदयपुरकोट	१	१४	३६	०९११४६३	कृषि	कृषि	९३७२.५	१८-६-३-०.२
३८	४	उदयपुरकोट	१	१४	३६	०९११४६३	आवास	गैर कृषि	१०८३.९	२-२-०-१.४
३९	४	उदयपुरकोट	१	१४	३७	०९११४६३	कृषि	कृषि	५५१२.९	१०-१३-१-२.१
४०	४	उदयपुरकोट	१	१४	३७	०९११४६३	आवास	गैर कृषि	८९६.७	१-१२-०-३.२
४१	४	उदयपुरकोट	१	१४	४०	०९११४६३	आवास	गैर कृषि	१४१४.१	२-१२-१-३.६
४२	४	उदयपुरकोट	१	१४	४०	०९११४६३	कृषि	कृषि	५२८४.१	१०-६-०-३
४३	४	उदयपुरकोट	१	१४	४१	०९११४६३	कृषि	कृषि	३६४१.७	७-२-२-०.५

क्र.सं.	पालिका वडा	साविक गाविस	गाविस वडा	गाविस कोड	कित्ता नं.	ग्रिड नं.	भू-उपयोग वर्ग	कृषि/ गैर कृषि	क्षेत्रफल (वर्ग मि.)	क्षेत्रफल (रो.आ.पै.दा.)
४४	४	उदयपुरकोट	१	१४	४१	०९११४६३	आवास	गैर कृषि	१५२३.२	२-१५-३-२.४
४५	४	उदयपुरकोट	१	१४	४२	०९११४६३	आवास	गैर कृषि	९९६.७	१-१५-१-१.५
४६	४	उदयपुरकोट	१	१४	४२	०९११४६३	कृषि	कृषि	१६८६.४	३-५-०-०.६
४७	४	उदयपुरकोट	१	१४	४३	०९११४६३	कृषि	कृषि	३९६९.४	७-१२-३-१.४
४८	४	उदयपुरकोट	१	१४	४३	०९११४६३	आवास	गैर कृषि	९७२.४	१-१४-२-१.३
४९	४	उदयपुरकोट	१	१४	४५	०९११४६३	आवास	गैर कृषि	१४२९.६	२-१२-३-३.४
५०	४	उदयपुरकोट	१	१४	४५	०९११४६३	कृषि	कृषि	६३९०.६	१२-८-३-३.७
५१	४	उदयपुरकोट	१	१४	४६	०९११४६३	आवास	गैर कृषि	९४६.७	१-१३-३-०.४
५२	४	उदयपुरकोट	१	१४	४६	०९११४६३	कृषि	कृषि	२५४०.७	४-१५-३-२.४
५३	४	उदयपुरकोट	१	१४	४७	०९११४६३	आवास	गैर कृषि	१५९६.०	३-२-०-३.१
५४	४	उदयपुरकोट	१	१४	४७	०९११४६३	कृषि	कृषि	९१३.२	१-१२-२-३.५
५५	४	उदयपुरकोट	१	१४	४८	०९११४६३	आवास	गैर कृषि	६३७.२	१-४-०-०.७
५६	४	उदयपुरकोट	१	१४	४८	०९११४६३	कृषि	कृषि	११७१.२	२-४-३-१.३
५७	४	उदयपुरकोट	१	१४	४९	०९११४६३	आवास	गैर कृषि	१०५२.८	२-१-०-१.८
५८	४	उदयपुरकोट	१	१४	५०	०९११४६३	कृषि	कृषि	६३२०.४	१२-६-३-०.४
५९	४	उदयपुरकोट	१	१४	५०	०९११४६३	आवास	गैर कृषि	५६१.०	१-१-२-२.३
६०	४	उदयपुरकोट	१	१४	५०	०९११४६३	आवास	गैर कृषि	२९४.६	०-९-१-०.२
६१	४	उदयपुरकोट	१	१४	५२	०९११४६३	कृषि	कृषि	६६२३.७	१३-०-१-१
६२	४	उदयपुरकोट	१	१४	५३	०९११४६३	कृषि	कृषि	१५१४.२	२-१५-२-१.९
६३	४	उदयपुरकोट	१	१४	५५	०९११४६३	कृषि	कृषि	८९०९.७	१७-८-०-३.३
६४	४	उदयपुरकोट	१	१४	५५	०९११४६३	आवास	गैर कृषि	२४३५.८	४-१२-२-१.७
६५	४	उदयपुरकोट	१	१४	५६	०९११४६३	आवास	गैर कृषि	९३९.५	१-१३-२-०.८
६६	४	उदयपुरकोट	१	१४	५७	०९११४६३	आवास	गैर कृषि	२४०९.६	४-११-३-०.५
६७	४	उदयपुरकोट	१	१४	५८	०९११४६३	आवास	गैर कृषि	४९७.०	०-१५-२-२.१
६८	४	उदयपुरकोट	१	१४	६१	०९११४६३	कृषि	कृषि	१६०६.९	३-२-२-०.६
६९	४	उदयपुरकोट	१	१४	६२	०९११४६३	कृषि	कृषि	११९६.७	२-५-२-२.१
७०	४	उदयपुरकोट	१	१४	६२	०९११४६३	आवास	गैर कृषि	७१४.७	१-६-१-३.७
७१	४	उदयपुरकोट	१	१४	६३	०९११४६३	आवास	गैर कृषि	२८७९.५	५-१०-२-०.९
७२	४	उदयपुरकोट	१	१४	६४	०९११४६३	आवास	गैर कृषि	७८७.६	१-८-३-०.३
७३	४	उदयपुरकोट	१	१४	६५	०९११४६३	कृषि	कृषि	५९२९.७	११-१०-१-३.८
७४	४	उदयपुरकोट	१	१४	६६	०९११४६३	कृषि	कृषि	९७३.६	१-१४-२-१.९
७५	४	उदयपुरकोट	१	१४	६७	०९११४६३	कृषि	कृषि	१२५५.८	२-७-१-३.९
७६	४	उदयपुरकोट	१	१४	६८	०९११४६३	कृषि	कृषि	८४६.५	१-१०-२-१.९
७७	४	उदयपुरकोट	१	१४	६९	०९११४६३	आवास	गैर कृषि	२१६०.५	४-३-३-३.२
७८	४	उदयपुरकोट	१	१४	६९	०९११४६३	कृषि	कृषि	१८३२.६	३-९-२-२.१
७९	४	उदयपुरकोट	१	१४	७०	०९११४६३	आवास	गैर कृषि	१२५३.१	२-७-१-२.६
८०	४	उदयपुरकोट	१	१४	७१	०९११४६३	सार्वजनिक उपयोग	गैर कृषि	७६५९.१	१५-०-३-२
८१	४	उदयपुरकोट	१	१४	७२	०९११४६३	आवास	गैर कृषि	१०५०.३	२-१-०-०.५
८२	४	उदयपुरकोट	१	१४	७४	०९११४६३	कृषि	कृषि	१६१०.७	३-२-२-२.५
८३	४	उदयपुरकोट	१	१४	७५	०९११४६३	आवास	गैर कृषि	९९२.८	१-१५-०-३.६
८४	४	उदयपुरकोट	१	१४	७५	०९११४६३	कृषि	कृषि	६२७.८	१-३-२-३.९
८५	४	उदयपुरकोट	१	१४	७७	०९११४६३	आवास	गैर कृषि	१५४१.४	३-०-१-३.६
८६	४	उदयपुरकोट	१	१४	७७	०९११४६३	कृषि	कृषि	४२७.४	०-१३-१-३.१
८७	४	उदयपुरकोट	१	१४	७८	०९११४६३	कृषि	कृषि	२६४७.२	५-३-१-०.१
८८	४	उदयपुरकोट	१	१४	७८	०९११४६३	आवास	गैर कृषि	१५४०.९	३-०-१-३.४
८९	४	उदयपुरकोट	१	१४	७९	०९११४६३	कृषि	कृषि	३५९१.४	७-०-३-३.२
९०	४	उदयपुरकोट	१	१४	७९	०९११४६३	आवास	गैर कृषि	९४४.०	१-१३-२-३

क्र.सं.	पालिका वडा	साविक गाविस	गाविस वडा	गाविस कोड	कित्ता नं.	ग्रिड नं.	भू-उपयोग वर्ग	कृषि/ गैर कृषि	क्षेत्रफल (वर्ग मि.)	क्षेत्रफल (रो.आ.पै.दा.)
९१	४	उदयपुरकोट	१	१४	८०	०९११४६३	सार्वजनिक उपयोग	गैर कृषि	४७३९.४	९-५-०-०.९
९२	४	उदयपुरकोट	१	१४	८२	०९११४६३	कृषि	कृषि	१९१५.९	३-१२-१-०.१
९३	४	उदयपुरकोट	१	१४	८३	०९११४६३	कृषि	कृषि	१५०.२	०-४-२-३.६
९४	४	उदयपुरकोट	१	१४	८४	०९११४६३	कृषि	कृषि	१२८३.१	२-८-१-१.७
९५	४	उदयपुरकोट	१	१४	८५	०९११४६३	कृषि	कृषि	१३२१.८	२-९-२-१.१
९६	४	उदयपुरकोट	१	१४	८६	०९११४६३	कृषि	कृषि	२७१३.६	५-५-१-१.५
९७	४	उदयपुरकोट	१	१४	८७	०९११४६३	आवास	गैर कृषि	५७.६	०-१-३-१
९८	४	उदयपुरकोट	१	१४	८७	०९११४६३	कृषि	कृषि	१४६१.२	२-१३-३-३.३
९९	४	उदयपुरकोट	१	१४	८९	०९११४६३	कृषि	कृषि	२८९३.०	५-१०-३-३.८
१००	४	उदयपुरकोट	१	१४	९०	०९११४६३	आवास	गैर कृषि	३९९.६	०-१२-२-१.१
१०१	४	उदयपुरकोट	१	१४	९०	०९११४६३	कृषि	कृषि	२६३७.६	५-२-३-३.२
१०२	४	उदयपुरकोट	१	१४	९१	०९११४६३	आवास	गैर कृषि	७८२.०	१-८-२-१.५
१०३	४	उदयपुरकोट	१	१४	९१	०९११४६३	कृषि	कृषि	२४१५.०	४-११-३-३.२
१०४	४	उदयपुरकोट	१	१४	९२	०९११४६३	आवास	गैर कृषि	१४०५.५	२-१२-०-३.२
१०५	४	उदयपुरकोट	१	१४	९३	०९११४६३	कृषि	कृषि	१७८८.८	३-८-१-०.१
१०६	४	उदयपुरकोट	१	१४	९४	०९११४६३	कृषि	कृषि	७५.६	०-२-१-२.१
१०७	४	उदयपुरकोट	१	१४	९४	०९११४६४	आवास	गैर कृषि	७६.९	०-२-१-२.७
१०८	४	उदयपुरकोट	१	१४	९४	०९११४६४	कृषि	कृषि	१०३३५.४	२०-५-०-०.७
१०९	४	उदयपुरकोट	१	१४	९५	०९११४६३	आवास	गैर कृषि	२६७५.९	५-४-०-२.५
११०	४	उदयपुरकोट	१	१४	९५	०९११४६३	कृषि	कृषि	३९७६.०	७-१३-०-०.७
१११	४	उदयपुरकोट	१	१४	९६	०९११४६४	कृषि	कृषि	२०४३.९	४-०-१-०.५
११२	४	उदयपुरकोट	१	१४	९६	०९११४६३	आवास	गैर कृषि	७११.७	१-६-१-२.१
११३	४	उदयपुरकोट	१	१४	९६	०९११४६३	कृषि	कृषि	२०३२.७	३-१५-३-२.८
११४	४	उदयपुरकोट	१	१४	९७	०९११४६३	कृषि	कृषि	७५२.७	१-७-२-२.८
११५	४	उदयपुरकोट	१	१४	९८	०९११४६३	कृषि	कृषि	६९२.३	१-५-३-०.४
११६	४	उदयपुरकोट	१	१४	९८	०९११४६४	कृषि	कृषि	११४०.४	२-३-३-१.८
११७	४	उदयपुरकोट	१	१४	१०१	०९११४६३	आवास	गैर कृषि	१५२.८	०-४-३-०.९
११८	४	उदयपुरकोट	१	१४	१०२	०९११४६३	आवास	गैर कृषि	५९९.८	१-२-३-१.८
११९	४	उदयपुरकोट	१	१४	१०३	०९११४६३	सार्वजनिक उपयोग	गैर कृषि	६०५.२	१-३-०-०.५
१२०	४	उदयपुरकोट	१	१४	१०४	०९११४६३	आवास	गैर कृषि	७८५.९	१-८-२-३.५
१२१	४	उदयपुरकोट	१	१४	१०६	०९११४६४	कृषि	कृषि	३७०.६	०-११-२-२.५
१२२	४	उदयपुरकोट	१	१४	१०६	०९११४६३	आवास	गैर कृषि	१५३२.७	३-०-०-३.२
१२३	४	उदयपुरकोट	१	१४	१०६	०९११४६३	कृषि	कृषि	५६१.९	१-१-२-२.७
१२४	४	उदयपुरकोट	१	१४	१०७	०९११४६४	कृषि	कृषि	८९०८.५	१७-८-०-२.७
१२५	४	उदयपुरकोट	१	१४	१०७	०९११४६३	आवास	गैर कृषि	६२.६	०-१-३-३.५
१२६	४	उदयपुरकोट	१	१४	१०७	०९११४६४	आवास	गैर कृषि	१३४४.२	२-१०-१-०.४
१२७	४	उदयपुरकोट	१	१४	१०८	०९११४६३	सार्वजनिक उपयोग	गैर कृषि	१३४१.९	२-१०-०-३.२
१२८	४	उदयपुरकोट	१	१४	१०८	०९११४६४	सार्वजनिक उपयोग	गैर कृषि	८०१.०	१-९-०-३.१
१२९	४	उदयपुरकोट	१	१४	१०९	०९११४६३	कृषि	कृषि	३१९१.०	६-४-१-१.७
१३०	४	उदयपुरकोट	१	१४	१०९	०९११४६३	आवास	गैर कृषि	१५०४.८	२-१५-१-१.२
१३१	४	उदयपुरकोट	१	१४	११०	०९११४६३	कृषि	कृषि	२०१२.५	३-१५-१-०.७
१३२	४	उदयपुरकोट	१	१४	११०	०९११४६३	आवास	गैर कृषि	१०१४.८	१-१५-३-२.६
१३३	४	उदयपुरकोट	१	१४	१११	०९११४६३	कृषि	कृषि	५२९२.४	१०-६-१-३.१
१३४	४	उदयपुरकोट	१	१४	११२	०९११४६३	कृषि	कृषि	३८५४.८	७-९-०-३.७
१३५	४	उदयपुरकोट	१	१४	११३	०९११४६३	कृषि	कृषि	२२०५.८	४-५-१-१.९
१३६	४	उदयपुरकोट	१	१४	११४	०९११४६३	कृषि	कृषि	४८३७.८	९-८-०-२.३
१३७	४	उदयपुरकोट	१	१४	११५	०९११४६३	कृषि	कृषि	३९७६.६	७-१३-०-१

क्र.सं.	पालिका वडा	साविक गाविस	गाविस वडा	गाविस कोड	कित्ता नं.	ग्रिड नं.	भू-उपयोग वर्ग	कृषि/ गैर कृषि	क्षेत्रफल (वर्ग मि.)	क्षेत्रफल (रो.आ.पै.दा.)
१३८	४	उदयपुरकोट	१	१४	११५	०९११४६३	आवास	गैर कृषि	५२६.४	१-०-२-०.९
१३९	४	उदयपुरकोट	१	१४	११६	०९११४६३	कृषि	कृषि	४५९२.६	९-०-१-३
१४०	४	उदयपुरकोट	१	१४	११६	०९११४६३	आवास	गैर कृषि	११४९.४	२-४-०-२.४
१४१	४	उदयपुरकोट	१	१४	११७	०९११४६३	आवास	गैर कृषि	४२९.३	०-१३-२-०
१४२	४	उदयपुरकोट	१	१४	११७	०९११४६३	कृषि	कृषि	२०३५.८	४-०-०-०.४
१४३	४	उदयपुरकोट	१	१४	११८	०९११४६३	कृषि	कृषि	१०२१.८	२-०-०-२.१
१४४	४	उदयपुरकोट	१	१४	११९	०९११४६३	कृषि	कृषि	१३७०.६	२-११-०-१.७
१४५	४	उदयपुरकोट	१	१४	१२०	०९११४६३	कृषि	कृषि	२५०७.९	४-१४-३-२
१४६	४	उदयपुरकोट	१	१४	१२१	०९११४६३	कृषि	कृषि	३५४.७	०-११-०-२.५
१४७	४	उदयपुरकोट	१	१४	१२२	०९११४६३	कृषि	कृषि	१९९१.४	३-१४-२-२.१
१४८	४	उदयपुरकोट	१	१४	१२३	०९११४६३	कृषि	कृषि	३४५.४	०-१०-३-१.८
१४९	४	उदयपुरकोट	१	१४	१२४	०९११४६३	कृषि	कृषि	३५१.७	०-११-०-१
१५०	४	उदयपुरकोट	१	१४	१२५	०९११४६३	कृषि	कृषि	४००.०	०-१२-२-१.३
१५१	४	उदयपुरकोट	१	१४	१२६	०९११४६३	कृषि	कृषि	२९३.४	०-९-०-३.६
१५२	४	उदयपुरकोट	१	१४	१२७	०९११४६३	कृषि	कृषि	६१०१.३	११-१५-३-२.१
१५३	४	उदयपुरकोट	१	१४	१२९	०९११४६३	आवास	गैर कृषि	१३८३.४	२-११-२-०.१
१५४	४	उदयपुरकोट	१	१४	१३०	०९११४६३	कृषि	कृषि	५८६७.३	११-८-२-०.४
१५५	४	उदयपुरकोट	१	१४	१३२	०९११४६३	कृषि	कृषि	३४२२.८	६-११-२-२.३
१५६	४	उदयपुरकोट	१	१४	१३२	०९११४६३	आवास	गैर कृषि	६३४.४	१-३-३-३.२
१५७	४	उदयपुरकोट	१	१४	१३३	०९११४६३	सार्वजनिक उपयोग	गैर कृषि	७२४.५	१-६-३-०.६
१५८	४	उदयपुरकोट	१	१४	१३४	०९११४६३	आवास	गैर कृषि	१४११.७	२-१२-१-२.३
१५९	४	उदयपुरकोट	१	१४	१३४	०९११४६३	कृषि	कृषि	१३७९.७	२-११-१-२.३
१६०	४	उदयपुरकोट	१	१४	१३६	०९११४६३	आवास	गैर कृषि	८८१.१	१-११-२-३.४
१६१	४	उदयपुरकोट	१	१४	१३७	०९११४६३	आवास	गैर कृषि	११७३.६	२-४-३-२.६
१६२	४	उदयपुरकोट	१	१४	१३८	०९११५०४	वन	गैर कृषि	२३४२६१.४	४६०-७-१-३.२
१६३	४	उदयपुरकोट	१	१४	१३८	०९११४६४	वन	गैर कृषि	७४१०१८.९	१४५६-८-३-१.१
१६४	४	उदयपुरकोट	१	१४	१३८	०९११४२३	वन	गैर कृषि	४३०२४०.८	८४५-१०-३-३.१
१६५	४	उदयपुरकोट	१	१४	१३८	०९११४६३	वन	गैर कृषि	१०६३८९७.८	२०९१-३-१-०.१
१६६	४	उदयपुरकोट	१	१४	१३८	०९११४२४	वन	गैर कृषि	४८९८८९.२	९६२-१४-३-१.९
१६७	४	उदयपुरकोट	१	१४	१३९	०९११४६४	कृषि	कृषि	१२२४.७	२-६-२-०.२
१६८	४	उदयपुरकोट	१	१४	१४०	०९११४६४	कृषि	कृषि	११२२.४	२-३-१-०.८
१६९	४	उदयपुरकोट	१	१४	१४१	०९११४६४	कृषि	कृषि	१०२८.९	२-०-१-१.७
१७०	४	उदयपुरकोट	१	१४	१४२	०९११४६४	कृषि	कृषि	७४४१.६	१४-१०-०-०.६
१७१	४	उदयपुरकोट	१	१४	१४३	०९११४६४	कृषि	कृषि	१४४०.७	२-१३-१-१
१७२	४	उदयपुरकोट	१	१४	१४४	०९११४६४	कृषि	कृषि	१३८.२	०-४-१-१.५
१७३	४	उदयपुरकोट	१	१४	१४५	०९११४६४	कृषि	कृषि	७७६.२	१-८-१-२.६
१७४	४	उदयपुरकोट	१	१४	१४६	०९११४६४	कृषि	कृषि	६०१.६	१-२-३-२.७
१७५	४	उदयपुरकोट	१	१४	१४८	०९११४६४	कृषि	कृषि	११८४.५	२-५-१-०
१७६	४	उदयपुरकोट	१	१४	१४९	०९११४६४	कृषि	कृषि	१२२५.४	२-६-२-०.६
१७७	४	उदयपुरकोट	१	१४	१५०	०९११४६४	कृषि	कृषि	२२४.१	०-७-०-०.८
१७८	४	उदयपुरकोट	१	१४	१५१	०९११४६४	कृषि	कृषि	१०२८.५	२-०-१-१.६
१७९	४	उदयपुरकोट	१	१४	१५२	०९११४६४	कृषि	कृषि	३४७.१	०-१०-३-२.७
१८०	४	उदयपुरकोट	१	१४	१५३	०९११४६४	कृषि	कृषि	१९२.५	०-६-०-०.९
१८१	४	उदयपुरकोट	१	१४	१५४	०९११४६४	कृषि	कृषि	८०९.६	१-९-१-३.४
१८२	४	उदयपुरकोट	१	१४	१५५	०९११४६४	कृषि	कृषि	११४७.१	२-४-०-१.२
१८३	४	उदयपुरकोट	१	१४	१५६	०९११४६४	आवास	गैर कृषि	२८०.४	०-८-३-१.१
१८४	४	उदयपुरकोट	१	१४	१५६	०९११४६४	कृषि	कृषि	५००३.७	९-१३-१-१.८

क्र.सं.	पालिका वडा	साविक गाविस	गाविस वडा	गाविस कोड	कित्ता नं.	ग्रिड नं.	भू-उपयोग वर्ग	कृषि/ गैर कृषि	क्षेत्रफल (वर्ग मि.)	क्षेत्रफल (रो.आ.पै.दा.)
१८५	४	उदयपुरकोट	१	१४	१५७	०९११४६४	आवास	गैर कृषि	१०९८.८	२-२-२-०.९
१८६	४	उदयपुरकोट	१	१४	१५७	०९११४६४	कृषि	कृषि	३६८८.८	७-४-०-०.२
१८७	४	उदयपुरकोट	१	१४	१५८	०९११४२३	आवास	गैर कृषि	२०६.४	०-६-१-३.९
१८८	४	उदयपुरकोट	१	१४	१५८	०९११४२३	कृषि	कृषि	१३५८.३	२-१०-२-३.५
१८९	४	उदयपुरकोट	१	१४	१५९	०९११४२३	आवास	गैर कृषि	१६३०.६	३-३-१-०.५
१९०	४	उदयपुरकोट	१	१४	१५९	०९११४२३	कृषि	कृषि	१८५७.५	३-१०-१-२.७
१९१	४	उदयपुरकोट	१	१४	१६०	०९११४२३	आवास	गैर कृषि	१२६६.९	२-७-३-१.५
१९२	४	उदयपुरकोट	१	१४	१६१	०९११४२३	आवास	गैर कृषि	२०९.६	०-६-२-१.५
१९३	४	उदयपुरकोट	१	१४	१६१	०९११४२३	कृषि	कृषि	२११२.३	४-२-१-२.९
१९४	४	उदयपुरकोट	१	१४	१६२	०९११४२३	कृषि	कृषि	१८४८.९	३-१०-०-२.३
१९५	४	उदयपुरकोट	१	१४	१६३	०९११४२३	कृषि	कृषि	६४०.१	१-४-०-२.१
१९६	४	उदयपुरकोट	१	१४	१६४	०९११४२३	कृषि	कृषि	८७०.५	१-११-१-२
१९७	४	उदयपुरकोट	१	१४	१६५	०९११४२३	कृषि	कृषि	३२८.७	०-१०-१-१.४
१९८	४	उदयपुरकोट	१	१४	१६६	०९११४२३	कृषि	कृषि	७४०७.०	१४-८-३-३.२
१९९	४	उदयपुरकोट	१	१४	१६७	०९११५०३	कृषि	कृषि	२२१५.४	४-५-२-२.८
२००	४	उदयपुरकोट	१	१४	१६७	०९११५०४	आवास	गैर कृषि	८१.४	०-२-२-०.९
२०१	४	उदयपुरकोट	१	१४	१६७	०९११५०३	आवास	गैर कृषि	१२८९.१	२-८-२-०.६
२०२	४	उदयपुरकोट	१	१४	१६९	०९११५०३	कृषि	कृषि	१८६.९	०-५-३-२
२०३	४	उदयपुरकोट	१	१४	१७०	०९११५०४	आवास	गैर कृषि	४७३.२	०-१४-३-२.१
२०४	४	उदयपुरकोट	१	१४	१७०	०९११५०४	कृषि	कृषि	२९६१.२	५-१३-०-२.१
२०५	४	उदयपुरकोट	१	१४	१७१	०९११५०४	कृषि	कृषि	११२६.०	२-३-१-२.६
२०६	४	उदयपुरकोट	१	१४	१७२	०९११५०४	कृषि	कृषि	३४३५.७	६-१२-०-०.८
२०७	४	उदयपुरकोट	१	१४	१७४	०९११५०४	कृषि	कृषि	४२६.१	०-१३-१-२.४
२०८	४	उदयपुरकोट	१	१४	१७६	०९११५०३	सार्वजनिक उपयोग	गैर कृषि	५७०.९	१-१-३-३.३
२०९	४	उदयपुरकोट	१	१४	१७७	०९११५०३	कृषि	कृषि	५३१९.९	१०-७-१-१
२१०	४	उदयपुरकोट	१	१४	१७८	०९११५०३	कृषि	कृषि	२०९७.४	४-१-३-३.४
२११	४	उदयपुरकोट	१	१४	१७९	०९११५०३	कृषि	कृषि	१८१.१	०-५-२-३.१
२१२	४	उदयपुरकोट	१	१४	१८०	०९११५०३	कृषि	कृषि	४९६.२	०-१५-२-१.७
२१३	४	उदयपुरकोट	१	१४	१८१	०९११५०३	कृषि	कृषि	३३३.१	०-१०-१-३.६
२१४	४	उदयपुरकोट	१	१४	१८२	०९११५०३	कृषि	कृषि	१५७६.०	३-१-२-१
२१५	४	उदयपुरकोट	१	१४	१८३	०९११५०३	कृषि	कृषि	१६३५.१	३-३-१-२.८
२१६	४	उदयपुरकोट	१	१४	१८४	०९११५०३	कृषि	कृषि	१३८१.३	२-११-१-३.१
२१७	४	उदयपुरकोट	१	१४	१८५	०९११५०३	कृषि	कृषि	४१३.५	०-१३-०-०
२१८	४	उदयपुरकोट	१	१४	१८६	०९११५०३	कृषि	कृषि	५५६.७	१-१-२-०.१
२१९	४	उदयपुरकोट	१	१४	१८७	०९११५०३	कृषि	कृषि	६५७.९	१-४-२-३.१
२२०	४	उदयपुरकोट	१	१४	१८८	०९११५०३	कृषि	कृषि	२८५५.२	५-९-३-०.७
२२१	४	उदयपुरकोट	१	१४	१८९	०९११५०३	कृषि	कृषि	५९३.३	१-२-२-२.६
२२२	४	उदयपुरकोट	१	१४	१९०	०९११५०३	कृषि	कृषि	३६७.७	०-११-२-१
२२३	४	उदयपुरकोट	१	१४	१९१	०९११५०३	कृषि	कृषि	३८०.६	०-११-३-३.५
२२४	४	उदयपुरकोट	१	१४	१९२	०९११५०३	कृषि	कृषि	१०५.९	०-३-१-१.३
२२५	४	उदयपुरकोट	१	१४	१९३	०९११५०३	कृषि	कृषि	१२०.३	०-३-३-०.५
२२६	४	उदयपुरकोट	१	१४	१९४	०९११५०३	कृषि	कृषि	९२०.१	१-१२-३-३
२२७	४	उदयपुरकोट	१	१४	१९५	०९११५०३	कृषि	कृषि	९४६.४	१-१३-३-०.२
२२८	४	उदयपुरकोट	१	१४	१९६	०९११५०३	कृषि	कृषि	१२३१.३	२-६-२-३.६
२२९	४	उदयपुरकोट	१	१४	१९७	०९११५०३	कृषि	कृषि	१७०३.०	३-५-२-१
२३०	४	उदयपुरकोट	१	१४	१९८	०९११५०३	कृषि	कृषि	१७७२.४	३-७-२-३.८
२३१	४	उदयपुरकोट	१	१४	१९९	०९११५०३	कृषि	कृषि	१४७८.५	२-१४-१-४

क्र.सं.	पालिका वडा	साविक गाविस	गाविस वडा	गाविस कोड	कित्ता नं.	ग्रिड नं.	भू-उपयोग वर्ग	कृषि/ गैर कृषि	क्षेत्रफल (वर्ग मि.)	क्षेत्रफल (रो.आ.पै.दा.)
२३२	४	उदयपुरकोट	१	१४	२००	०९९१५०३	कृषि	कृषि	२३०१.९	४-८-१-२.३
२३३	४	उदयपुरकोट	१	१४	२०१	०९९१५०३	सार्वजनिक उपयोग	गैर कृषि	१०४०.५	२-०-२-३.६
२३४	४	उदयपुरकोट	१	१४	२०२	०९९१५०३	कृषि	कृषि	११३६.०	२-३-२-३.६
२३५	४	उदयपुरकोट	१	१४	२०३	०९९१५०३	कृषि	कृषि	११६५.९	२-४-२-२.७
२३६	४	उदयपुरकोट	१	१४	२०६	०९९१५०३	आवास	गैर कृषि	२९५५.६	५-१२-३-३.३
२३७	४	उदयपुरकोट	१	१४	२०६	०९९१५०३	कृषि	कृषि	११३२.५	२-३-२-१.९
२३८	४	उदयपुरकोट	१	१४	२०७	०९९१५०३	आवास	गैर कृषि	१०१५.६	१-१५-३-३
२३९	४	उदयपुरकोट	१	१४	२०९	०९९१५०३	आवास	गैर कृषि	१४२८.०	२-१२-३-३.६
२४०	४	उदयपुरकोट	१	१४	२१०	०९९१५०३	आवास	गैर कृषि	७९९.६	१-६-२-२.१
२४१	४	उदयपुरकोट	१	१४	२१०	०९९१५०३	कृषि	कृषि	२३८२.५	४-१०-३-२.९
२४२	४	उदयपुरकोट	१	१४	२११	०९९१५०३	कृषि	कृषि	१९११.६	३-१२-०-१.९
२४३	४	उदयपुरकोट	१	१४	२१२	०९९१५०३	आवास	गैर कृषि	८३२.३	१-१०-०-२.८
२४४	४	उदयपुरकोट	१	१४	२१२	०९९१५०३	कृषि	कृषि	३४२९.७	६-११-३-१.८
२४५	४	उदयपुरकोट	१	१४	२१३	०९९१५०३	सार्वजनिक उपयोग	गैर कृषि	४५९.३	०-१४-१-३.१
२४६	४	उदयपुरकोट	१	१४	२१४	०९९१५०३	कृषि	कृषि	३३२१.२	६-८-१-३.२
२४७	४	उदयपुरकोट	१	१४	२१५	०९९१५०३	कृषि	कृषि	४४३.०	०-१३-३-२.९
२४८	४	उदयपुरकोट	१	१४	२१६	०९९१५०३	सार्वजनिक उपयोग	गैर कृषि	८०५.८	१-९-१-१.५
२४९	४	उदयपुरकोट	१	१४	२१७	०९९१५०३	कृषि	कृषि	२७६८.३	५-७-०-१
२५०	४	उदयपुरकोट	१	१४	२१८	०९९१५०३	कृषि	कृषि	३०९३.१	६-१-१-०.४
२५१	४	उदयपुरकोट	१	१४	२१९	०९९१५०३	कृषि	कृषि	२७०५.३	५-५-०-१.३
२५२	४	उदयपुरकोट	१	१४	२२०	०९९१५०३	कृषि	कृषि	२४८६.२	४-१४-०-३
२५३	४	उदयपुरकोट	१	१४	२२१	०९९१५०३	कृषि	कृषि	३८२२.३	७-८-०-३.४
२५४	४	उदयपुरकोट	१	१४	२२२	०९९१५०३	कृषि	कृषि	४२५०.२	८-५-२-२.७
२५५	४	उदयपुरकोट	१	१४	२२३	०९९१५०३	कृषि	कृषि	११९९.५	२-५-२-३.६
२५६	४	उदयपुरकोट	१	१४	२२४	०९९१५०३	कृषि	कृषि	८७९.९	१-११-२-२.८
२५७	४	उदयपुरकोट	१	१४	२२५	०९९१५०३	कृषि	कृषि	९१९.७	१-१२-३-२.८
२५८	४	उदयपुरकोट	१	१४	२२६	०९९१५०३	कृषि	कृषि	२८३८.७	५-९-१-०.४
२५९	४	उदयपुरकोट	१	१४	२२८	०९९१५०३	कृषि	कृषि	३६०.८	०-११-१-१.५
२६०	४	उदयपुरकोट	१	१४	२२९	०९९१४६३	आवास	गैर कृषि	२५५१.०	५-०-०-३.६
२६१	४	उदयपुरकोट	१	१४	२२९	०९९१४६३	कृषि	कृषि	२५८०.८	५-१-०-२.६
२६२	४	उदयपुरकोट	१	१४	२३०	०९९१४६३	आवास	गैर कृषि	१६८६.६	३-५-०-०.७
२६३	४	उदयपुरकोट	१	१४	२३१	०९९१५०३	आवास	गैर कृषि	११८.५	०-३-२-३.६
२६४	४	उदयपुरकोट	१	१४	२३२	०९९१५०४	आवास	गैर कृषि	१३५.६	०-४-१-०.२
२६५	४	उदयपुरकोट	१	१४	२३३	०९९१५०४	आवास	गैर कृषि	५३०.०	१-०-२-२.७
२६६	४	उदयपुरकोट	१	१४	२३३	०९९१५०३	कृषि	कृषि	४८२७.८	९-७-३-१.३
२६७	४	उदयपुरकोट	१	१४	२३३	०९९१५०३	आवास	गैर कृषि	७१२.१	१-६-१-२.३
२६८	४	उदयपुरकोट	१	१४	२३४	०९९१५०४	कृषि	कृषि	३२२५.१	६-५-१-२.९
२६९	४	उदयपुरकोट	१	१४	२३५	०९९१५०४	आवास	गैर कृषि	८८१.४	१-११-२-३.५
२७०	४	उदयपुरकोट	१	१४	२३५	०९९१५०४	कृषि	कृषि	२११९.७	४-२-२-२.६
२७१	४	उदयपुरकोट	१	१४	२३८	०९९१५०४	कृषि	कृषि	४९१.९	०-१५-१-३.५
२७२	४	उदयपुरकोट	१	१४	२३९	०९९१५०४	कृषि	कृषि	१७९२.५	३-८-१-२
२७३	४	उदयपुरकोट	१	१४	२४०	०९९१४६४	आवास	गैर कृषि	१४५९.५	२-१३-३-२.४
२७४	४	उदयपुरकोट	१	१४	२४१	०९९१४६४	आवास	गैर कृषि	१५५६.२	३-०-३-३.१
२७५	४	उदयपुरकोट	१	१४	२४२	०९९१४६३	आवास	गैर कृषि	८१.१	०-२-२-०.८
२७६	४	उदयपुरकोट	१	१४	२४२	०९९१४६३	कृषि	कृषि	१५२६.९	३-०-०-०.३
२७७	४	उदयपुरकोट	१	१४	२४३	०९९१४६३	कृषि	कृषि	१७०१.८	३-५-२-०.४
२७८	४	उदयपुरकोट	१	१४	२४४	०९९१४६३	आवास	गैर कृषि	९८५.९	१-१५-०-०.१

क्र.सं.	पालिका वडा	साविक गाविस	गाविस वडा	गाविस कोड	कित्ता नं.	ग्रिड नं.	भू-उपयोग वर्ग	कृषि/ गैर कृषि	क्षेत्रफल (वर्ग मि.)	क्षेत्रफल (रो.आ.पै.दा.)
२७९	४	उदयपुरकोट	१	१४	२४४	०९११४६४	आवास	गैर कृषि	७८८.७	१-८-३-०.९
२८०	४	उदयपुरकोट	१	१४	२४५	०९११४६३	आवास	गैर कृषि	८७१.४	१-११-१-२.५
२८१	४	उदयपुरकोट	१	१४	२४५	०९११४६४	आवास	गैर कृषि	९३४.६	१-१३-१-२.३
२८२	४	उदयपुरकोट	१	१४	२४६	०९११४६३	आवास	गैर कृषि	४३६.३	०-१३-२-३.५
२८३	४	उदयपुरकोट	१	१४	२४७	०९११४६३	आवास	गैर कृषि	४४८.९	०-१४-०-१.९
२८४	४	उदयपुरकोट	१	१४	२४८	०९११४६३	आवास	गैर कृषि	४६९.५	०-१४-३-०.२
२८५	४	उदयपुरकोट	१	१४	२४९	०९११४६३	आवास	गैर कृषि	८४.८	०-२-२-२.७
२८६	४	उदयपुरकोट	१	१४	२४९	०९११४६४	आवास	गैर कृषि	३५१.८	०-११-०-१
२८७	४	उदयपुरकोट	१	१४	२५०	०९११४६३	आवास	गैर कृषि	१४९.०	०-४-२-३
२८८	४	उदयपुरकोट	१	१४	२५०	०९११४६३	कृषि	कृषि	१९२७.६	३-१२-२-२
२८९	४	उदयपुरकोट	१	१४	२५१	०९११४६३	कृषि	कृषि	१९६०.६	३-१३-२-२.६
२९०	४	उदयपुरकोट	१	१४	२५३	०९११४६३	आवास	गैर कृषि	७६१.६	१-७-३-३.२
२९१	४	उदयपुरकोट	१	१४	२५४	०९११४६३	आवास	गैर कृषि	१३७७.९	२-११-१-१.४
२९२	४	उदयपुरकोट	१	१४	२५५	०९११४६३	कृषि	कृषि	६९९.१	१-५-२-३.८
२९३	४	उदयपुरकोट	१	१४	२५६	०९११४६३	आवास	गैर कृषि	१७७०.५	३-७-२-२.९
२९४	४	उदयपुरकोट	१	१४	२५७	०९११४६३	कृषि	कृषि	२३०९.२	४-८-२-२
२९५	४	उदयपुरकोट	१	१४	२५७	०९११४६३	आवास	गैर कृषि	११५४.३	२-४-१-०.८
२९६	४	उदयपुरकोट	१	१४	२५८	०९११४६३	कृषि	कृषि	४६८६.३	९-३-१-२.१
२९७	४	उदयपुरकोट	१	१४	२५९	०९११४६३	आवास	गैर कृषि	१२९१.१	२-८-२-१.७
२९८	४	उदयपुरकोट	१	१४	२५९	०९११४६३	कृषि	कृषि	३३६९.५	६-९-३-३.५
२९९	४	उदयपुरकोट	१	१४	२६०	०९११५०३	कृषि	कृषि	६५७.८	१-४-२-३
३००	४	उदयपुरकोट	१	१४	२६१	०९११५०३	कृषि	कृषि	१३६२.९	२-१०-३-१.८
३०१	४	उदयपुरकोट	१	१४	२६३	०९११४६४	आवास	गैर कृषि	१५१८.२	२-१५-२-३.९
३०२	४	उदयपुरकोट	१	१४	२६४	०९११४६३	आवास	गैर कृषि	११३०.०	२-३-२-०.६
३०३	४	उदयपुरकोट	१	१४	२६४	०९११४६३	कृषि	कृषि	१६२७.४	३-३-०-२.९
३०४	४	उदयपुरकोट	१	१४	२६५	०९११४६३	कृषि	कृषि	१७८८.०	३-८-०-३.७
३०५	४	उदयपुरकोट	१	१४	२६५	०९११४६३	आवास	गैर कृषि	१०११.६	१-१५-३-१
३०६	४	उदयपुरकोट	१	१४	२६६	०९११५०४	कृषि	कृषि	४४५.७	०-१४-०-०.३
३०७	४	उदयपुरकोट	१	१४	२६६	०९११४६३	कृषि	कृषि	३९४७.६	७-१२-०-२.४
३०८	४	उदयपुरकोट	१	१४	२६७	०९११५०४	कृषि	कृषि	१६५७.४	३-४-०-२
३०९	४	उदयपुरकोट	१	१४	२६७	०९११५०३	आवास	गैर कृषि	९६०.२	१-१४-०-३.२
३१०	४	उदयपुरकोट	१	१४	२६९	०९११५०३	आवास	गैर कृषि	१२७८.३	२-८-०-३.२
३११	४	उदयपुरकोट	१	१४	२६९	०९११५०३	कृषि	कृषि	७९५.४	१-९-०-०.२
३१२	४	उदयपुरकोट	१	१४	२७१	०९११५०३	आवास	गैर कृषि	६७१.७	१-५-०-२
३१३	४	उदयपुरकोट	१	१४	२७२	०९११५०३	कृषि	कृषि	१७००.०	३-५-१-३.४
३१४	४	उदयपुरकोट	१	१४	२७३	०९११४६३	कृषि	कृषि	१९८२.५	३-१४-१-१.६
३१५	४	उदयपुरकोट	१	१४	२७३	०९११४६३	आवास	गैर कृषि	६७९.२	१-५-१-१.८
३१६	४	उदयपुरकोट	१	१४	२७४	०९११४६३	कृषि	कृषि	२४७२.१	४-१३-२-३.९
३१७	४	उदयपुरकोट	१	१४	२९१	०९११४६३	कृषि	कृषि	११३.८	०-३-२-१.२
३१८	४	उदयपुरकोट	१	१४	२९२	०९११४६३	कृषि	कृषि	३१२.३	०-९-३-१.२
३१९	४	उदयपुरकोट	१	१४	२९३	०९११४६३	आवास	गैर कृषि	१५४४.४	३-०-२-१.१
३२०	४	उदयपुरकोट	१	१४	२९३	०९११४६३	कृषि	कृषि	७०७.९	१-६-१-०.२
३२१	४	उदयपुरकोट	१	१४	२९४	०९११४६३	आवास	गैर कृषि	५९७.५	१-२-३-०.७
३२२	४	उदयपुरकोट	१	१४	२९४	०९११४६३	कृषि	कृषि	२३१६.८	४-८-३-१.८
३२३	४	उदयपुरकोट	१	१४	२९५	०९११४२३	कृषि	कृषि	८२०.४	१-९-३-०.८
३२४	४	उदयपुरकोट	१	१४	२९६	०९११४६३	कृषि	कृषि	७५०.१	१-७-२-१.४
३२५	४	उदयपुरकोट	१	१४	२९६	०९११४२३	कृषि	कृषि	७६.१	०-२-१-२.३

क्र.सं.	पालिका वडा	साविक गाविस	गाविस वडा	गाविस कोड	कित्ता नं.	ग्रिड नं.	भू-उपयोग वर्ग	कृषि/ गैर कृषि	क्षेत्रफल (वर्ग मि.)	क्षेत्रफल (रो.आ.पै.दा.)
३२६	४	उदयपुरकोट	१	१४	२९८	०९११४६३	कृषि	कृषि	५००.५	९-१३-२-०.३
३२७	४	उदयपुरकोट	१	१४	२९८	०९११४६३	आवास	गैर कृषि	८२७.०	१-१०-०-०.२
३२८	४	उदयपुरकोट	१	१४	२९९	०९११४६३	आवास	गैर कृषि	३६६.९	०-११-२-०.६
३२९	४	उदयपुरकोट	१	१४	३००	०९११४६३	कृषि	कृषि	९१३.७	१-१२-२-३.८
३३०	४	उदयपुरकोट	१	१४	३००	०९११४६३	आवास	गैर कृषि	१३३८.८	२-१०-०-१.७
३३१	४	उदयपुरकोट	१	१४	३०१	०९११४६३	आवास	गैर कृषि	७२.२	०-२-१-०.३
३३२	४	उदयपुरकोट	१	१४	३०२	०९११४६३	आवास	गैर कृषि	१८७१.९	३-१०-३-१.९
३३३	४	उदयपुरकोट	१	१४	३०९	०९११४६४	कृषि	कृषि	७७५.७	१-८-१-२.३
३३४	४	उदयपुरकोट	१	१४	३१०	०९११४६४	कृषि	कृषि	७७८.२	१-८-१-३.६
३३५	४	उदयपुरकोट	१	१४	३११	०९११४६४	कृषि	कृषि	७८१.२	१-८-२-१.१
३३६	४	उदयपुरकोट	१	१४	३१२	०९११४६३	आवास	गैर कृषि	१०९५.४	२-२-१-३.२
३३७	४	उदयपुरकोट	१	१४	३१३	०९११४६३	आवास	गैर कृषि	५१९.५	१-०-१-१.४
३३८	४	उदयपुरकोट	१	१४	३२४	०९११४६३	कृषि	कृषि	३५६४.१	७-०-०-१.५
३३९	४	उदयपुरकोट	१	१४	३२६	०९११४६३	कृषि	कृषि	१४६७.२	२-१४-०-२.३
३४०	४	उदयपुरकोट	१	१४	३२७	०९११४६३	कृषि	कृषि	३८४६.८	७-८-३-३.७
३४१	४	उदयपुरकोट	१	१४	३२७	०९११४६३	आवास	गैर कृषि	११४४.०	२-३-३-३.७
३४२	४	उदयपुरकोट	१	१४	३२८	०९११४६३	आवास	गैर कृषि	१३०७.१	२-९-०-१.७
३४३	४	उदयपुरकोट	१	१४	३२९	०९११४६३	कृषि	कृषि	९८०.८	१-१४-३-१.५
३४४	४	उदयपुरकोट	१	१४	३२९	०९११४६३	आवास	गैर कृषि	५८६.७	१-२-१-३.२
३४५	४	उदयपुरकोट	१	१४	३३०	०९११४६३	आवास	गैर कृषि	१८८०.९	३-११-०-२.५
३४६	४	उदयपुरकोट	१	१४	३३१	०९११४६३	आवास	गैर कृषि	१८६०.७	३-१०-२-०.३
३४७	४	उदयपुरकोट	१	१४	३३२	०९११४६३	आवास	गैर कृषि	६४५.५	१-४-१-०.८
३४८	४	उदयपुरकोट	१	१४	३३३	०९११४६३	आवास	गैर कृषि	६४३.७	१-४-०-३.९
३४९	४	उदयपुरकोट	१	१४	३३४	०९११४६३	कृषि	कृषि	१३८८.४	२-११-२-२.७
३५०	४	उदयपुरकोट	१	१४	३३५	०९११४६३	कृषि	कृषि	१९७३.७	३-१४-०-१.२
३५१	४	उदयपुरकोट	१	१४	३३६	०९११४६३	आवास	गैर कृषि	१३७९.९	२-११-१-२.४
३५२	४	उदयपुरकोट	१	१४	३३७	०९११४६३	आवास	गैर कृषि	१०१८.२	२-०-०-०.४
३५३	४	उदयपुरकोट	१	१४	३३८	०९११५०३	आवास	गैर कृषि	८३६.५	१-१०-१-०.९
३५४	४	उदयपुरकोट	१	१४	३३९	०९११५०३	आवास	गैर कृषि	८४७.५	१-१०-२-२.४
३५५	४	उदयपुरकोट	१	१४	३४०	०९११५०३	आवास	गैर कृषि	८४२.८	१-१०-२-०.१
३५६	४	उदयपुरकोट	१	१४	३४१	०९११५०३	आवास	गैर कृषि	१६५१.८	३-३-३-३.२
३५७	४	उदयपुरकोट	१	१४	३४२	०९११५०३	आवास	गैर कृषि	१६५४.९	३-४-०-०.७
३५८	४	उदयपुरकोट	१	१४	३४३	०९११५०३	आवास	गैर कृषि	१६७०.६	३-४-२-०.६
३५९	४	उदयपुरकोट	१	१४	५१०००७	०९११४६३	कृषि	कृषि	८७६.९	१-११-२-१.२
३६०	४	उदयपुरकोट	१	१४	५२०००७	०९११४६३	आवास	गैर कृषि	१३९.२	०-४-१-२.१
३६१	४	उदयपुरकोट	१	१४	५२०००७	०९११४६३	कृषि	कृषि	१६९४.०	३-५-१-०.४
३६२	४	उदयपुरकोट	१	१४	९९९९९८	०९११५०३	वन	गैर कृषि	१००६३०५.२	१९७७-१५-३-३.८
३६३	४	उदयपुरकोट	१	१४	९९९९९८	०९११५०२	वन	गैर कृषि	३९१७.०	७-११-०-३
३६४	४	उदयपुरकोट	१	१४	९९९९९८	०९११४६३	सार्वजनिक उपयोग	गैर कृषि	४५५०.२	८-१५-०-१.६
३६५	४	उदयपुरकोट	१	१४	९९९९९९	०९११४६३	सार्वजनिक उपयोग	गैर कृषि	५७६३.७	११-५-१-०.३
३६६	४	उदयपुरकोट	१	१४	९९९९९९	०९११४६२	वन	गैर कृषि	१७६३२६.५	३४६-९-१-२.६
३६७	४	उदयपुरकोट	१	१४	९९९९९९	०९११४६४	आवास	गैर कृषि	२७४.२	०-८-२-२
३६८	४	उदयपुरकोट	२	१४	१	०९११४२२	आवास	गैर कृषि	२३६३.१	४-१०-१-१.१
३६९	४	उदयपुरकोट	२	१४	१	०९११४२२	कृषि	कृषि	५९८.६	१-२-३-१.२
३७०	४	उदयपुरकोट	२	१४	१	०९११४६२	आवास	गैर कृषि	५२.३	०-१-२-२.३
३७१	४	उदयपुरकोट	२	१४	२	०९११४६१	आवास	गैर कृषि	६१.१	०-१-३-२.७
३७२	४	उदयपुरकोट	२	१४	२	०९११४६२	आवास	गैर कृषि	१५.६	०-०-१-३.८

क्र.सं.	पालिका वडा	साविक गाविस	गाविस वडा	गाविस कोड	कित्ता नं.	ग्रिड नं.	भू-उपयोग वर्ग	कृषि/ गैर कृषि	क्षेत्रफल (वर्ग मि.)	क्षेत्रफल (रो.आ.पै.दा.)
३७३	४	उदयपुरकोट	२	१४	२	०९११४२२	आवास	गैर कृषि	२१६.५	०-६-३-१
३७४	४	उदयपुरकोट	२	१४	२	०९११४२१	आवास	गैर कृषि	३०४.१	०-९-२-१
३७५	४	उदयपुरकोट	२	१४	३	०९११४२२	आवास	गैर कृषि	४०३५.१	७-१४-३-२.४
३७६	४	उदयपुरकोट	२	१४	३	०९११४६२	आवास	गैर कृषि	१२९१.९	२-८-२-२.१
३७७	४	उदयपुरकोट	२	१४	४	०९११४६२	आवास	गैर कृषि	६२.४	०-१-३-३.४
३७८	४	उदयपुरकोट	२	१४	५	०९११४६२	आवास	गैर कृषि	३३८.५	०-१०-२-२.४
३७९	४	उदयपुरकोट	२	१४	५	०९११४६२	कृषि	कृषि	१८९९.१	३-११-२-३.६
३८०	४	उदयपुरकोट	२	१४	५	०९११४६१	आवास	गैर कृषि	८२२.६	१-९-३-१.९
३८१	४	उदयपुरकोट	२	१४	६	०९११४६१	आवास	गैर कृषि	४६८.१	०-१४-२-३.६
३८२	४	उदयपुरकोट	२	१४	६	०९११४६२	आवास	गैर कृषि	२५.४	०-०-३-०.८
३८३	४	उदयपुरकोट	२	१४	७	०९११४६१	आवास	गैर कृषि	३८५३.०	७-९-०-२.८
३८४	४	उदयपुरकोट	२	१४	७	०९११४६२	आवास	गैर कृषि	७२६.४	१-६-३-१.५
३८५	४	उदयपुरकोट	२	१४	७	०९११४६१	कृषि	कृषि	२३०४.७	४-८-१-३.७
३८६	४	उदयपुरकोट	२	१४	८	०९११४६१	सार्वजनिक उपयोग	गैर कृषि	३०७.४	०-९-२-२.७
३८७	४	उदयपुरकोट	२	१४	८	०९११४६२	सार्वजनिक उपयोग	गैर कृषि	७३.५	०-२-१-१
३८८	४	उदयपुरकोट	२	१४	९	०९११४६१	कृषि	कृषि	७४९.०	१-७-२-०.९
३८९	४	उदयपुरकोट	२	१४	९	०९११४६२	कृषि	कृषि	४६.२	०-१-१-३.३
३९०	४	उदयपुरकोट	२	१४	१०	०९११४६१	आवास	गैर कृषि	१८९.९	०-५-३-३.६
३९१	४	उदयपुरकोट	२	१४	१०	०९११४६१	कृषि	कृषि	३१७३.४	६-३-३-०.८
३९२	४	उदयपुरकोट	२	१४	११	०९११४६२	आवास	गैर कृषि	१७३.०	०-५-१-३.१
३९३	४	उदयपुरकोट	२	१४	१२	०९११४६१	नदी, ताल तथा सिमसार	गैर कृषि	१३०.२	०-४-०-१.५
३९४	४	उदयपुरकोट	२	१४	१२	०९११४६२	नदी, ताल तथा सिमसार	गैर कृषि	९४५.६	१-१३-२-३.८
३९५	४	उदयपुरकोट	२	१४	१२	०९११४६२	नदी, ताल तथा सिमसार	गैर कृषि	६४१.४	१-४-०-२.७
३९६	४	उदयपुरकोट	२	१४	१२	०९११४२२	नदी, ताल तथा सिमसार	गैर कृषि	३३२३.५	६-८-२-०.३
३९७	४	उदयपुरकोट	२	१४	१३	०९११४६२	आवास	गैर कृषि	३४७.८	०-१०-३-३
३९८	४	उदयपुरकोट	२	१४	१३	०९११४६२	कृषि	कृषि	६८७५.२	१३-८-०-३.६
३९९	४	उदयपुरकोट	२	१४	१४	०९११४६२	आवास	गैर कृषि	१२२.७	०-३-३-१.७
४००	४	उदयपुरकोट	२	१४	१४	०९११४६२	कृषि	कृषि	१८५८.६	३-१०-१-३.२
४०१	४	उदयपुरकोट	२	१४	१५	०९११४६१	कृषि	कृषि	२९.२	०-०-३-२.७
४०२	४	उदयपुरकोट	२	१४	१५	०९११४६२	आवास	गैर कृषि	८२५.६	१-९-३-३.४
४०३	४	उदयपुरकोट	२	१४	१५	०९११४६२	कृषि	कृषि	१३०२.४	२-८-३-३.४
४०४	४	उदयपुरकोट	२	१४	१६	०९११४६२	आवास	गैर कृषि	१०९२.९	२-२-१-१.९
४०५	४	उदयपुरकोट	२	१४	१७	०९११४६२	आवास	गैर कृषि	१५७५.४	३-१-२-०.७
४०६	४	उदयपुरकोट	२	१४	१७	०९११४६२	कृषि	कृषि	२४९६.६	४-१४-२-०.३
४०७	४	उदयपुरकोट	२	१४	१८	०९११४६२	आवास	गैर कृषि	२००८.६	३-१५-०-२.७
४०८	४	उदयपुरकोट	२	१४	१८	०९११४६२	कृषि	कृषि	४८७.६	०-१५-१-१.३
४०९	४	उदयपुरकोट	२	१४	१९	०९११४६२	आवास	गैर कृषि	३४७९.६	६-१३-१-२.९
४१०	४	उदयपुरकोट	२	१४	१९	०९११४६२	कृषि	कृषि	३१३.६	०-९-३-१.८
४११	४	उदयपुरकोट	२	१४	२०	०९११४६२	आवास	गैर कृषि	१४९७.९	२-१५-०-१.७
४१२	४	उदयपुरकोट	२	१४	२०	०९११४६२	कृषि	कृषि	३२३.२	०-१०-०-२.६
४१३	४	उदयपुरकोट	२	१४	२०	०९११४२२	आवास	गैर कृषि	५४१.८	१-१-०-०.६
४१४	४	उदयपुरकोट	२	१४	२१	०९११४६२	सार्वजनिक उपयोग	गैर कृषि	३८५.६	०-१२-०-२
४१५	४	उदयपुरकोट	२	१४	२१	०९११४२२	सार्वजनिक उपयोग	गैर कृषि	२७५.४	०-८-२-२.६
४१६	४	उदयपुरकोट	२	१४	२२	०९११४६२	कृषि	कृषि	१२२०.४	२-६-१-२.१
४१७	४	उदयपुरकोट	२	१४	२२	०९११४२२	कृषि	कृषि	४३५०.०	८-८-३-०.९
४१८	४	उदयपुरकोट	२	१४	२३	०९११४६२	कृषि	कृषि	४७.१	०-१-१-३.७
४१९	४	उदयपुरकोट	२	१४	२३	०९११४२२	कृषि	कृषि	२७६४.५	५-६-३-३.१

क्र.सं.	पालिका वडा	साविक गाविस	गाविस वडा	गाविस कोड	कित्ता नं.	ग्रिड नं.	भू-उपयोग वर्ग	कृषि/ गैर कृषि	क्षेत्रफल (वर्ग मि.)	क्षेत्रफल (रो.आ.पै.दा.)
४२०	४	उदयपुरकोट	२	१४	२४	०९११४२३	वन	गैर कृषि	६६५८६१.०	१३०८-१३-०-२
४२१	४	उदयपुरकोट	२	१४	२४	०९११४६३	वन	गैर कृषि	५४५९०.९	१०७-४-३-१.९
४२२	४	उदयपुरकोट	२	१४	२४	०९११४६२	वन	गैर कृषि	३४२१८१.५	६७२-९-२-०.१
४२३	४	उदयपुरकोट	२	१४	२५	०९११४६२	कृषि	कृषि	५८८६.२	११-९-०-१.९
४२४	४	उदयपुरकोट	२	१४	२६	०९११४६२	आवास	गैर कृषि	१३२८.७	२-९-३-०.६
४२५	४	उदयपुरकोट	२	१४	२६	०९११४६२	कृषि	कृषि	१०२९.९	२-०-१-२.३
४२६	४	उदयपुरकोट	२	१४	२७	०९११४६२	आवास	गैर कृषि	११५०.७	२-४-०-३
४२७	४	उदयपुरकोट	२	१४	२७	०९११४६२	कृषि	कृषि	२९४६.५	५-१२-२-२.७
४२८	४	उदयपुरकोट	२	१४	२८	०९११४६२	सार्वजनिक उपयोग	गैर कृषि	३५५२.४	६-१५-२-३.५
४२९	४	उदयपुरकोट	२	१४	२९	०९११४६२	कृषि	कृषि	८१६.१	१-९-२-२.६
४३०	४	उदयपुरकोट	२	१४	३०	०९११४६२	कृषि	कृषि	६९०.५	१-५-२-३.४
४३१	४	उदयपुरकोट	२	१४	३१	०९११४६२	कृषि	कृषि	१३७०.४	२-११-०-१.६
४३२	४	उदयपुरकोट	२	१४	३२	०९११४६२	कृषि	कृषि	२४२६.३	४-१२-१-०.९
४३३	४	उदयपुरकोट	२	१४	३३	०९११४६२	नदी, ताल तथा सिमसार	गैर कृषि	१८१८.१	३-९-०-२.९
४३४	४	उदयपुरकोट	२	१४	३४	०९११४६२	कृषि	कृषि	६७०.१	१-५-०-१.२
४३५	४	उदयपुरकोट	२	१४	३५	०९११४६२	कृषि	कृषि	९२१.१	१-१२-३-३.५
४३६	४	उदयपुरकोट	२	१४	३६	०९११४६२	कृषि	कृषि	८४०.८	१-१०-१-३.१
४३७	४	उदयपुरकोट	२	१४	३७	०९११४६२	कृषि	कृषि	१९०७.१	३-११-३-३.६
४३८	४	उदयपुरकोट	२	१४	३८	०९११४६२	कृषि	कृषि	३०६३.८	६-०-१-१.७
४३९	४	उदयपुरकोट	२	१४	३९	०९११४६२	कृषि	कृषि	२६३१.९	५-२-३-०.३
४४०	४	उदयपुरकोट	२	१४	४२	०९११४६२	सार्वजनिक उपयोग	गैर कृषि	१११२.८	२-२-३-४
४४१	४	उदयपुरकोट	२	१४	४३	०९११४६२	कृषि	कृषि	९४५.५	१-१३-२-३.७
४४२	४	उदयपुरकोट	२	१४	४४	०९११४६२	कृषि	कृषि	१५८१.६	३-१-२-३.९
४४३	४	उदयपुरकोट	२	१४	४६	०९११४६२	कृषि	कृषि	४८१७.५	९-७-२-०.१
४४४	४	उदयपुरकोट	२	१४	४६	०९११४६२	आवास	गैर कृषि	६१२.०	१-३-०-४
४४५	४	उदयपुरकोट	२	१४	४७	०९११४६२	आवास	गैर कृषि	६३१.२	१-३-३-१.६
४४६	४	उदयपुरकोट	२	१४	४७	०९११४६२	कृषि	कृषि	३८३.३	०-१२-०-०.९
४४७	४	उदयपुरकोट	२	१४	४८	०९११४६२	कृषि	कृषि	५९९७.८	११-१२-२-२.१
४४८	४	उदयपुरकोट	२	१४	४८	०९११४६२	आवास	गैर कृषि	१०७१.०	२-१-२-२.९
४४९	४	उदयपुरकोट	२	१४	४९	०९११४६२	कृषि	कृषि	८१७.३	१-९-२-३.३
४५०	४	उदयपुरकोट	२	१४	५०	०९११४६२	आवास	गैर कृषि	८७४.५	१-११-२-०
४५१	४	उदयपुरकोट	२	१४	५१	०९११४६२	कृषि	कृषि	२३९६.४	४-११-१-१.८
४५२	४	उदयपुरकोट	२	१४	५१	०९११४६२	आवास	गैर कृषि	८२.८	०-२-२-१.६
४५३	४	उदयपुरकोट	२	१४	५२	०९११४६२	आवास	गैर कृषि	१८८.६	०-५-३-२.९
४५४	४	उदयपुरकोट	२	१४	५२	०९११४६२	कृषि	कृषि	२४०३.८	४-११-२-१.६
४५५	४	उदयपुरकोट	२	१४	५३	०९११४६२	कृषि	कृषि	४८७.४	०-१५-१-१.३
४५६	४	उदयपुरकोट	२	१४	५३	०९११४६२	कृषि	कृषि	३६५.४	०-११-१-३.९
४५७	४	उदयपुरकोट	२	१४	५४	०९११४६२	कृषि	कृषि	११८७.४	२-५-१-१.५
४५८	४	उदयपुरकोट	२	१४	५५	०९११४६२	आवास	गैर कृषि	४५७.०	०-१४-१-२
४५९	४	उदयपुरकोट	२	१४	५६	०९११४६२	आवास	गैर कृषि	८२८.१	१-१०-०-०.७
४६०	४	उदयपुरकोट	२	१४	५७	०९११४६२	आवास	गैर कृषि	१४२३.२	२-१२-३-०.२
४६१	४	उदयपुरकोट	२	१४	५८	०९११४६२	आवास	गैर कृषि	१३१३.८	२-९-१-१.१
४६२	४	उदयपुरकोट	२	१४	५८	०९११४६२	आवास	गैर कृषि	१३२५.५	२-९-२-३
४६३	४	उदयपुरकोट	२	१४	५९	०९११४६२	आवास	गैर कृषि	६५०.०	१-४-१-३.१
४६४	४	उदयपुरकोट	२	१४	६२	०९११४६२	कृषि	कृषि	८६३.२	१-११-०-२.३
४६५	४	उदयपुरकोट	२	१४	६२	०९११४६२	कृषि	कृषि	४२६.०	०-१३-१-२.४
४६६	४	उदयपुरकोट	२	१४	६३	०९११४६२	कृषि	कृषि	५४६.२	१-१-०-२.९

क्र.सं.	पालिका वडा	साविक गाविस	गाविस वडा	गाविस कोड	कित्ता नं.	ग्रिड नं.	भू-उपयोग वर्ग	कृषि/ गैर कृषि	क्षेत्रफल (वर्ग मि.)	क्षेत्रफल (रो.आ.पै.दा.)
४६७	४	उदयपुरकोट	२	१४	६३	०९११४६२	कृषि	कृषि	४४८.५	०-१४-०-१.७
४६८	४	उदयपुरकोट	२	१४	६४	०९११४६२	कृषि	कृषि	११४२.९	२-३-३-३.१
४६९	४	उदयपुरकोट	२	१४	६५	०९११४६२	कृषि	कृषि	३०२३.९	५-१५-०-१.६
४७०	४	उदयपुरकोट	२	१४	६६	०९११४६२	कृषि	कृषि	२४६३.२	४-१३-१-३.५
४७१	४	उदयपुरकोट	२	१४	६७	०९११४६२	कृषि	कृषि	३३५५.३	६-९-२-०.४
४७२	४	उदयपुरकोट	२	१४	६८	०९११४६२	आवास	गैर कृषि	२२८.४	०-७-०-२.९
४७३	४	उदयपुरकोट	२	१४	६८	०९११४६२	कृषि	कृषि	८०२९.०	१५-१२-२-०.२
४७४	४	उदयपुरकोट	२	१४	६९	०९११४६२	सार्वजनिक उपयोग	गैर कृषि	७९३.१	१-८-३-३.१
४७५	४	उदयपुरकोट	२	१४	७०	०९११४६२	आवास	गैर कृषि	५८३.७	१-२-१-१.७
४७६	४	उदयपुरकोट	२	१४	७१	०९११४६२	आवास	गैर कृषि	४५७.४	०-१४-१-२.१
४७७	४	उदयपुरकोट	२	१४	७२	०९११४६२	कृषि	कृषि	८४२७.५	१६-९-०-०.७
४७८	४	उदयपुरकोट	२	१४	७२	०९११४६२	आवास	गैर कृषि	१८२.७	०-५-२-४
४७९	४	उदयपुरकोट	२	१४	७५	०९११४६२	कृषि	कृषि	२१३७.१	४-३-०-३.४
४८०	४	उदयपुरकोट	२	१४	७५	०९११४६३	आवास	गैर कृषि	७९२.१	१-८-३-२.६
४८१	४	उदयपुरकोट	२	१४	७५	०९११४६३	कृषि	कृषि	५३३३.३	१०-७-२-३.७
४८२	४	उदयपुरकोट	२	१४	७६	०९११४६३	कृषि	कृषि	१३६८.४	२-११-०-०.६
४८३	४	उदयपुरकोट	२	१४	७६	०९११४६३	आवास	गैर कृषि	१५२३.४	२-१५-३-२.६
४८४	४	उदयपुरकोट	२	१४	७७	०९११४६३	आवास	गैर कृषि	७४२.७	१-७-१-१.७
४८५	४	उदयपुरकोट	२	१४	७७	०९११४६३	कृषि	कृषि	३६६०.८	७-३-०-२.१
४८६	४	उदयपुरकोट	२	१४	७८	०९११४६३	कृषि	कृषि	२७४३.५	५-६-१-०.५
४८७	४	उदयपुरकोट	२	१४	७९	०९११४६३	कृषि	कृषि	४०१५.२	७-१४-१-०.४
४८८	४	उदयपुरकोट	२	१४	७९	०९११४६३	आवास	गैर कृषि	१५७८.५	३-१-२-२.३
४८९	४	उदयपुरकोट	२	१४	८०	०९११४६३	कृषि	कृषि	१९४०.०	३-१३-०-०.२
४९०	४	उदयपुरकोट	२	१४	८१	०९११४६३	आवास	गैर कृषि	२००९.७	३-१५-०-३.२
४९१	४	उदयपुरकोट	२	१४	८१	०९११४६३	कृषि	कृषि	५०२.३	०-१५-३-०.८
४९२	४	उदयपुरकोट	२	१४	८३	०९११४६३	आवास	गैर कृषि	६७१.९	१-५-०-२.१
४९३	४	उदयपुरकोट	२	१४	८४	०९११४६३	कृषि	कृषि	१४९१.३	२-१४-३-२.४
४९४	४	उदयपुरकोट	२	१४	८४	०९११४६३	आवास	गैर कृषि	११६९.१	२-४-३-०.३
४९५	४	उदयपुरकोट	२	१४	८५	०९११४६१	नदी, ताल तथा सिमसार	गैर कृषि	१५८९.०	३-१-३-३.६
४९६	४	उदयपुरकोट	२	१४	८५	०९११४२१	नदी, ताल तथा सिमसार	गैर कृषि	४०५६.८	७-१५-२-१.४
४९७	४	उदयपुरकोट	२	१४	८६	०९११४६१	आवास	गैर कृषि	१८८९.८	३-११-१-३
४९८	४	उदयपुरकोट	२	१४	८७	०९११४६१	आवास	गैर कृषि	२९९०.८	५-१४-०-१
४९९	४	उदयपुरकोट	२	१४	८७	०९११४६१	कृषि	कृषि	१०७७.१	२-१-३-२
५००	४	उदयपुरकोट	२	१४	८८	०९११४६१	आवास	गैर कृषि	६६१.४	१-४-३-०.८
५०१	४	उदयपुरकोट	२	१४	८८	०९११४६१	कृषि	कृषि	९४४.०	१-१३-२-३
५०२	४	उदयपुरकोट	२	१४	८९	०९११४६१	कृषि	कृषि	३८७२.७	७-९-३-०.७
५०३	४	उदयपुरकोट	२	१४	९०	०९११४६१	कृषि	कृषि	२०६७.१	४-१-०-०.२
५०४	४	उदयपुरकोट	२	१४	९१	०९११४६१	कृषि	कृषि	१९२३.२	३-१२-१-३.८
५०५	४	उदयपुरकोट	२	१४	९२	०९११४६१	कृषि	कृषि	१३२१.५	२-९-२-१
५०६	४	उदयपुरकोट	२	१४	९३	०९११४६१	कृषि	कृषि	३४०५.४	६-११-०-१.६
५०७	४	उदयपुरकोट	२	१४	९४	०९११४६१	सार्वजनिक उपयोग	गैर कृषि	९६५.६	१-१४-१-१.९
५०८	४	उदयपुरकोट	२	१४	९४	०९११४२१	सार्वजनिक उपयोग	गैर कृषि	४८.५	०-१-२-०.४
५०९	४	उदयपुरकोट	२	१४	९५	०९११४२१	आवास	गैर कृषि	२८८९.७	५-१०-३-२.१
५१०	४	उदयपुरकोट	२	१४	९५	०९११४६१	आवास	गैर कृषि	११०९.९	२-२-३-२.५
५११	४	उदयपुरकोट	२	१४	९६	०९११४६१	आवास	गैर कृषि	६२८.२	१-३-३-०.१
५१२	४	उदयपुरकोट	२	१४	९६	०९११४६१	कृषि	कृषि	१६७८.७	३-४-३-०.७
५१३	४	उदयपुरकोट	२	१४	९८	०९११४६१	आवास	गैर कृषि	१२३९.९	२-६-३-३.९

क्र.सं.	पालिका वडा	साविक गाविस	गाविस वडा	गाविस कोड	कित्ता नं.	ग्रिड नं.	भू-उपयोग वर्ग	कृषि/ गैर कृषि	क्षेत्रफल (वर्ग मि.)	क्षेत्रफल (रो.आ.पै.दा.)
५१४	४	उदयपुरकोट	२	१४	९८	०९११४२१	आवास	गैर कृषि	१४१६.९	२-१२-२-१
५१५	४	उदयपुरकोट	२	१४	९९	०९११४६१	आवास	गैर कृषि	११८७.७	२-५-१-१.६
५१६	४	उदयपुरकोट	२	१४	१००	०९११४६१	कृषि	कृषि	५३७४.३	१०-९-०-०.३
५१७	४	उदयपुरकोट	२	१४	१००	०९११४६१	आवास	गैर कृषि	८९०.९	१-१२-०-०.३
५१८	४	उदयपुरकोट	२	१४	१०१	०९११४६१	कृषि	कृषि	२६३७.६	५-२-३-३.२
५१९	४	उदयपुरकोट	२	१४	१०२	०९११४६१	कृषि	कृषि	८५०.४	१-१०-२-३.९
५२०	४	उदयपुरकोट	२	१४	१०३	०९११४६१	नदी, ताल तथा सिमसार	गैर कृषि	२१९६.०	४-५-०-१
५२१	४	उदयपुरकोट	२	१४	१०३	०९११४२२	नदी, ताल तथा सिमसार	गैर कृषि	३०३१.७	५-१५-१-१.६
५२२	४	उदयपुरकोट	२	१४	१०३	०९११४२१	नदी, ताल तथा सिमसार	गैर कृषि	८७९.१	१-११-२-२.४
५२३	४	उदयपुरकोट	२	१४	१०४	०९११४६१	आवास	गैर कृषि	११०९.२	२-२-३-२.१
५२४	४	उदयपुरकोट	२	१४	१०५	०९११४६१	कृषि	कृषि	४६२०.८	९-१-१-१.२
५२५	४	उदयपुरकोट	२	१४	१०६	०९११४६१	कृषि	कृषि	१३७६.०	२-११-१-०.४
५२६	४	उदयपुरकोट	२	१४	११०	०९११४२१	कृषि	कृषि	३७१५.९	७-४-३-१.८
५२७	४	उदयपुरकोट	२	१४	१११	०९११४२२	कृषि	कृषि	२५७३.०	५-०-३-२.७
५२८	४	उदयपुरकोट	२	१४	१११	०९११४२१	कृषि	कृषि	१७६३३.३	३४-१०-२-१
५२९	४	उदयपुरकोट	२	१४	११२	०९११४२२	आवास	गैर कृषि	१८३२.३	३-९-२-२
५३०	४	उदयपुरकोट	२	१४	११२	०९११४२२	कृषि	कृषि	३९७७.०	७-१३-०-१.२
५३१	४	उदयपुरकोट	२	१४	११२	०९११४२१	आवास	गैर कृषि	९५६.१	१-१४-०-१.१
५३२	४	उदयपुरकोट	२	१४	११३	०९११४२१	कृषि	कृषि	३९५२.१	७-१२-१-०.७
५३३	४	उदयपुरकोट	२	१४	११३	०९११४२२	आवास	गैर कृषि	४२.५	०-१-१-१.४
५३४	४	उदयपुरकोट	२	१४	११३	०९११४२१	आवास	गैर कृषि	५५६.९	१-१-२-०.२
५३५	४	उदयपुरकोट	२	१४	११४	०९११४२१	आवास	गैर कृषि	७४६.३	१-७-१-३.५
५३६	४	उदयपुरकोट	२	१४	११५	०९११४२१	आवास	गैर कृषि	१४४०.६	२-१३-१-०.९
५३७	४	उदयपुरकोट	२	१४	११६	०९११४२२	आवास	गैर कृषि	९९५.०	१-१५-१-०.७
५३८	४	उदयपुरकोट	२	१४	११६	०९११४२१	आवास	गैर कृषि	२९५५.८	५-१२-३-३.३
५३९	४	उदयपुरकोट	२	१४	११६	०९११४२२	कृषि	कृषि	१६९०.०	३-५-०-२.४
५४०	४	उदयपुरकोट	२	१४	११७	०९११४२१	आवास	गैर कृषि	२५७.०	०-८-०-१.३
५४१	४	उदयपुरकोट	२	१४	११८	०९११४२१	आवास	गैर कृषि	२०३.५	०-६-१-२.४
५४२	४	उदयपुरकोट	२	१४	१२०	०९११४२१	कृषि	कृषि	८४३.५	१-१०-२-०.४
५४३	४	उदयपुरकोट	२	१४	१२१	०९११४२१	कृषि	कृषि	१९७९.५	३-१४-१-०.१
५४४	४	उदयपुरकोट	२	१४	१२२	०९११४२१	आवास	गैर कृषि	१६३६.६	३-३-१-३.५
५४५	४	उदयपुरकोट	२	१४	१२२	०९११४२१	कृषि	कृषि	३५५.७	०-११-०-३
५४६	४	उदयपुरकोट	२	१४	१२४	०९११४२१	सांस्कृतिक तथा पुरातात्विक	गैर कृषि	१८५.३	०-५-३-१.२
५४७	४	उदयपुरकोट	२	१४	१२५	०९११४२१	नदी, ताल तथा सिमसार	गैर कृषि	७७७.३	१-८-१-३.१
५४८	४	उदयपुरकोट	२	१४	१२६	०९११४२१	कृषि	कृषि	१९९१.४	३-१४-२-२.१
५४९	४	उदयपुरकोट	२	१४	१२६	०९११४२१	आवास	गैर कृषि	७६६.७	१-८-०-१.८
५५०	४	उदयपुरकोट	२	१४	१२७	०९११४२१	आवास	गैर कृषि	१३९३.५	२-११-३-१.२
५५१	४	उदयपुरकोट	२	१४	१२७	०९११४२१	कृषि	कृषि	२९५.०	०-९-१-०.४
५५२	४	उदयपुरकोट	२	१४	१२८	०९११४२१	आवास	गैर कृषि	४०१.९	०-१२-२-२.३
५५३	४	उदयपुरकोट	२	१४	१२९	०९११४२१	आवास	गैर कृषि	१७९४.५	३-८-१-३
५५४	४	उदयपुरकोट	२	१४	१३०	०९११४२१	आवास	गैर कृषि	१०९३.९	२-२-१-२.५
५५५	४	उदयपुरकोट	२	१४	१३०	०९११४२१	कृषि	कृषि	२२६८.९	४-७-१-१.७
५५६	४	उदयपुरकोट	२	१४	१३०	०९११४२२	आवास	गैर कृषि	७७९.९	१-८-२-०.४
५५७	४	उदयपुरकोट	२	१४	१३१	०९११४२१	सार्वजनिक उपयोग	गैर कृषि	५९६.७	१-२-३-०.३
५५८	४	उदयपुरकोट	२	१४	१३२	०९११४२१	कृषि	कृषि	२२४२.६	४-६-२-०.५
५५९	४	उदयपुरकोट	२	१४	१३२	०९११४२१	आवास	गैर कृषि	२५३.१	०-७-३-३.३
५६०	४	उदयपुरकोट	२	१४	१३३	०९११४२१	आवास	गैर कृषि	४५०.२	०-१४-०-२.६

क्र.सं.	पालिका वडा	साविक गाविस	गाविस वडा	गाविस कोड	कित्ता नं.	ग्रिड नं.	भू-उपयोग वर्ग	कृषि/ गैर कृषि	क्षेत्रफल (वर्ग मि.)	क्षेत्रफल (रो.आ.पै.दा.)
५६१	४	उदयपुरकोट	२	१४	१३५	०९११४२२	आवास	गैर कृषि	७९५.५	१-९-०-०.३
५६२	४	उदयपुरकोट	२	१४	१३५	०९११४२१	आवास	गैर कृषि	३७६.४	०-११-३-१.४
५६३	४	उदयपुरकोट	२	१४	१३६	०९११४२२	आवास	गैर कृषि	१७७३.६	३-७-३-०.४
५६४	४	उदयपुरकोट	२	१४	१३६	०९११४२२	कृषि	कृषि	१००१.२	१-१५-१-३.८
५६५	४	उदयपुरकोट	२	१४	१३६	०९११४२१	आवास	गैर कृषि	१७८.८	०-५-२-२
५६६	४	उदयपुरकोट	२	१४	१३७	०९११४२२	वन	गैर कृषि	३७०९७७.६	७२९-३-०-२.१
५६७	४	उदयपुरकोट	२	१४	१३८	०९११४२२	कृषि	कृषि	५९८.७	१-२-३-१.२
५६८	४	उदयपुरकोट	२	१४	१३९	०९११४२२	नदी, ताल तथा सिमसार	गैर कृषि	२६५.२	०-८-१-१.५
५६९	४	उदयपुरकोट	२	१४	१४०	०९११४२२	नदी, ताल तथा सिमसार	गैर कृषि	२०८८.२	४-१-२-२.७
५७०	४	उदयपुरकोट	२	१४	१४१	०९११४२२	कृषि	कृषि	११०३.१	२-२-२-३.१
५७१	४	उदयपुरकोट	२	१४	१४२	०९११४२२	कृषि	कृषि	१५२.४	०-४-३-०.७
५७२	४	उदयपुरकोट	२	१४	१४३	०९११४२२	कृषि	कृषि	१८६.८	०-५-३-२
५७३	४	उदयपुरकोट	२	१४	१४४	०९११४२२	कृषि	कृषि	१८८.३	०-५-३-२.७
५७४	४	उदयपुरकोट	२	१४	१४५	०९११४२२	कृषि	कृषि	१४५.६	०-४-२-१.३
५७५	४	उदयपुरकोट	२	१४	१४६	०९११४२२	सार्वजनिक उपयोग	गैर कृषि	२१५.९	०-६-३-०.६
५७६	४	उदयपुरकोट	२	१४	१४७	०९११४२२	नदी, ताल तथा सिमसार	गैर कृषि	२७३७२.७	५३-१२-३-१.८
५७७	४	उदयपुरकोट	२	१४	१४८	०९११४२२	कृषि	कृषि	२११.९	०-६-२-२.६
५७८	४	उदयपुरकोट	२	१४	१४९	०९११४६२	सार्वजनिक उपयोग	गैर कृषि	४०६४.९	७-१५-३-१.४
५७९	४	उदयपुरकोट	२	१४	१४९	०९११४२२	कृषि	कृषि	३३३.३	०-१०-१-३.७
५८०	४	उदयपुरकोट	२	१४	१५०	०९११४२२	कृषि	कृषि	८८.६	०-२-३-०.६
५८१	४	उदयपुरकोट	२	१४	१५१	०९११४२२	सार्वजनिक उपयोग	गैर कृषि	७१३५.४	१४-०-१-२.५
५८२	४	उदयपुरकोट	२	१४	१५२	०९११४२२	कृषि	कृषि	४८६५.०	९-९-०-०
५८३	४	उदयपुरकोट	२	१४	१५३	०९११४२२	कृषि	कृषि	११९५.०	२-५-२-१.३
५८४	४	उदयपुरकोट	२	१४	१५४	०९११४२२	कृषि	कृषि	१५६६.२	३-१-१-०.१
५८५	४	उदयपुरकोट	२	१४	१५५	०९११४२२	सार्वजनिक उपयोग	गैर कृषि	१३५६.६	२-१०-२-२.६
५८६	४	उदयपुरकोट	२	१४	१५६	०९११४२२	कृषि	कृषि	१३८९.४	२-११-२-३.१
५८७	४	उदयपुरकोट	२	१४	१५७	०९११४२२	कृषि	कृषि	९००.४	१-१२-१-१.१
५८८	४	उदयपुरकोट	२	१४	१५८	०९११४२२	कृषि	कृषि	१०६२.४	२-१-१-२.६
५८९	४	उदयपुरकोट	२	१४	१५९	०९११४२२	कृषि	कृषि	४४०.९	०-१३-३-१.९
५९०	४	उदयपुरकोट	२	१४	१६०	०९११४२२	कृषि	कृषि	२९६.८	०-९-१-१.४
५९१	४	उदयपुरकोट	२	१४	१६१	०९११४२२	कृषि	कृषि	१२२३.३	२-६-१-३.६
५९२	४	उदयपुरकोट	२	१४	१६२	०९११४२२	कृषि	कृषि	७०५.१	१-६-०-२.८
५९३	४	उदयपुरकोट	२	१४	१६३	०९११४२२	कृषि	कृषि	९२८.७	१-१३-०-३.३
५९४	४	उदयपुरकोट	२	१४	१६४	०९११४२२	सार्वजनिक उपयोग	गैर कृषि	६८३६.७	१३-७-०-०.२
५९५	४	उदयपुरकोट	२	१४	१६५	०९११४२२	कृषि	कृषि	२२८.७	०-७-०-३.१
५९६	४	उदयपुरकोट	२	१४	१६६	०९११४२२	कृषि	कृषि	१३९.०	०-४-१-२
५९७	४	उदयपुरकोट	२	१४	१६९	०९११४२२	कृषि	कृषि	८४६.१	१-१०-२-१.७
५९८	४	उदयपुरकोट	२	१४	१७०	०९११४२२	कृषि	कृषि	५६१.४	१-१-२-२.५
५९९	४	उदयपुरकोट	२	१४	१७१	०९११४२२	कृषि	कृषि	११६५.३	२-४-२-२.४
६००	४	उदयपुरकोट	२	१४	१७२	०९११४६२	कृषि	कृषि	१४९५.२	२-१५-०-०.४
६०१	४	उदयपुरकोट	२	१४	१७२	०९११४२२	कृषि	कृषि	९९३.८	१-१५-१-०.१
६०२	४	उदयपुरकोट	२	१४	१७३	०९११४२२	कृषि	कृषि	५०९९.२	१०-०-१-१.९
६०३	४	उदयपुरकोट	२	१४	१७३	०९११४६२	आवास	गैर कृषि	४१७.५	०-१३-०-२.१
६०४	४	उदयपुरकोट	२	१४	१७३	०९११४६२	कृषि	कृषि	४१७९.२	८-३-१-३
६०५	४	उदयपुरकोट	२	१४	१७४	०९११४२२	कृषि	कृषि	५७१.७	१-१-३-३.७
६०६	४	उदयपुरकोट	२	१४	१७५	०९११४२२	कृषि	कृषि	२०४५.४	४-०-१-१.२
६०७	४	उदयपुरकोट	२	१४	१७९	०९११४२२	कृषि	कृषि	२८८.२	०-९-०-१

क्र.सं.	पालिका वडा	साविक गाविस	गाविस वडा	गाविस कोड	कित्ता नं.	ग्रिड नं.	भू-उपयोग वर्ग	कृषि/ गैर कृषि	क्षेत्रफल (वर्ग मि.)	क्षेत्रफल (रो.आ.पै.दा.)
६०८	४	उदयपुरकोट	२	१४	१८०	०९११४२२	कृषि	कृषि	४९२.४	०-१५-१-३.८
६०९	४	उदयपुरकोट	२	१४	१८१	०९११४२२	कृषि	कृषि	४०५.४	०-१२-२-४
६१०	४	उदयपुरकोट	२	१४	१८३	०९११४२२	कृषि	कृषि	२१४९.३	४-३-२-१.५
६११	४	उदयपुरकोट	२	१४	१८४	०९११४२२	कृषि	कृषि	५५०.१	१-१-१-०.८
६१२	४	उदयपुरकोट	२	१४	१८५	०९११४२२	कृषि	कृषि	१९०४.५	३-११-३-२.३
६१३	४	उदयपुरकोट	२	१४	१८६	०९११४२२	आवास	गैर कृषि	४१९.१	०-१३-०-२.९
६१४	४	उदयपुरकोट	२	१४	१८६	०९११४२२	कृषि	कृषि	४६१२.४	९-१-०-०.९
६१५	४	उदयपुरकोट	२	१४	१८७	०९११४२२	कृषि	कृषि	१७६५.२	३-७-२-०.३
६१६	४	उदयपुरकोट	२	१४	१८८	०९११४२२	कृषि	कृषि	३८२.५	०-१२-०-०.५
६१७	४	उदयपुरकोट	२	१४	१८९	०९११४२२	आवास	गैर कृषि	१७४०.२	३-६-२-३.७
६१८	४	उदयपुरकोट	२	१४	१८९	०९११४२२	कृषि	कृषि	८९०.६	१-१२-०-०.२
६१९	४	उदयपुरकोट	२	१४	१९०	०९११४२२	आवास	गैर कृषि	२६१.६	०-८-०-३.६
६२०	४	उदयपुरकोट	२	१४	१९१	०९११४६२	आवास	गैर कृषि	२५६.२	०-८-०-०.९
६२१	४	उदयपुरकोट	२	१४	१९१	०९११४६२	कृषि	कृषि	६६५२.१	१३-१-०-३.३
६२२	४	उदयपुरकोट	२	१४	१९२	०९११४६२	कृषि	कृषि	२८६१.३	५-९-३-३.८
६२३	४	उदयपुरकोट	२	१४	१९२	०९११४२२	आवास	गैर कृषि	३२३६.३	६-५-३-०.५
६२४	४	उदयपुरकोट	२	१४	१९२	०९११४२२	कृषि	कृषि	३४४७.०	६-१२-१-२.५
६२५	४	उदयपुरकोट	२	१४	१९३	०९११४२२	कृषि	कृषि	१०४७.१	२-०-३-२.९
६२६	४	उदयपुरकोट	२	१४	१९३	०९११४६२	आवास	गैर कृषि	४३९.५	०-१३-३-१.२
६२७	४	उदयपुरकोट	२	१४	१९३	०९११४६२	कृषि	कृषि	२४९९.६	४-१४-२-१.८
६२८	४	उदयपुरकोट	२	१४	१९४	०९११४२२	कृषि	कृषि	४००७.०	७-१४-०-०.३
६२९	४	उदयपुरकोट	२	१४	१९४	०९११४६२	कृषि	कृषि	७५५८.६	१४-१३-२-३.५
६३०	४	उदयपुरकोट	२	१४	१९४	०९११४६२	आवास	गैर कृषि	१३५१.५	२-१०-२-०.१
६३१	४	उदयपुरकोट	२	१४	१९४	०९११४६२	कृषि	कृषि	४८७४.४	९-९-१-०.८
६३२	४	उदयपुरकोट	२	१४	१९५	०९११४२२	कृषि	कृषि	५१९.२	१-०-१-१.३
६३३	४	उदयपुरकोट	२	१४	१९५	०९११४६२	आवास	गैर कृषि	२०३८.७	४-०-०-१.८
६३४	४	उदयपुरकोट	२	१४	१९६	०९११४६२	नदी, ताल तथा सिमसार	गैर कृषि	८६०.१	१-११-०-०.८
६३५	४	उदयपुरकोट	२	१४	१९६	०९११४२२	आवास	गैर कृषि	११६३.८	२-४-२-१.६
६३६	४	उदयपुरकोट	२	१४	१९६	०९११४२२	कृषि	कृषि	२०८५.७	४-१-२-१.५
६३७	४	उदयपुरकोट	२	१४	१९७	०९११४२२	सार्वजनिक उपयोग	गैर कृषि	७६०.२	१-७-३-२.५
६३८	४	उदयपुरकोट	२	१४	१९७	०९११४६२	सार्वजनिक उपयोग	गैर कृषि	८२३.२	१-९-३-२.२
६३९	४	उदयपुरकोट	२	१४	१९७	०९११४६२	सार्वजनिक उपयोग	गैर कृषि	६८१.३	१-५-१-२.८
६४०	४	उदयपुरकोट	२	१४	१९७	०९११४६२	सार्वजनिक उपयोग	गैर कृषि	६४२.२	१-४-०-३.२
६४१	४	उदयपुरकोट	२	१४	१९७	०९११४६२	सार्वजनिक उपयोग	गैर कृषि	४८५.०	०-१५-१-०.१
६४२	४	उदयपुरकोट	२	१४	१९८	०९११४६२	आवास	गैर कृषि	१५०३.१	२-१५-१-०.३
६४३	४	उदयपुरकोट	२	१४	१९८	०९११४६२	कृषि	कृषि	१०६९९.१	२१-०-१-३.७
६४४	४	उदयपुरकोट	२	१४	१९८	०९११४२२	आवास	गैर कृषि	८७.३	०-२-२-३.९
६४५	४	उदयपुरकोट	२	१४	१९९	०९११४६२	आवास	गैर कृषि	११९८.३	२-५-२-३
६४६	४	उदयपुरकोट	२	१४	१९९	०९११४६२	कृषि	कृषि	१९६२.३	३-१३-२-३.४
६४७	४	उदयपुरकोट	२	१४	१९९	०९११४२२	आवास	गैर कृषि	१४१९.५	२-१२-२-२.३
६४८	४	उदयपुरकोट	२	१४	२००	०९११४६२	कृषि	कृषि	४४५९.३	८-१२-०-३.९
६४९	४	उदयपुरकोट	२	१४	२००	०९११४२२	आवास	गैर कृषि	७११.८	१-६-१-२.२
६५०	४	उदयपुरकोट	२	१४	२००	०९११४६२	आवास	गैर कृषि	३३४.९	०-१०-२-०.५
६५१	४	उदयपुरकोट	२	१४	२०१	०९११४६२	कृषि	कृषि	२०६१.२	४-०-३-१.२
६५२	४	उदयपुरकोट	२	१४	२०१	०९११४२२	आवास	गैर कृषि	५९५.१	१-२-२-३.४
६५३	४	उदयपुरकोट	२	१४	२०२	०९११४२२	सार्वजनिक उपयोग	गैर कृषि	१४७.८	०-४-२-२.४
६५४	४	उदयपुरकोट	२	१४	२०३	०९११४२२	आवास	गैर कृषि	३६५.९	७-३-०-१.२

क्र.सं.	पालिका वडा	साविक गाविस	गाविस वडा	गाविस कोड	कित्ता नं.	ग्रिड नं.	भू-उपयोग वर्ग	कृषि/ गैर कृषि	क्षेत्रफल (वर्ग मि.)	क्षेत्रफल (रो.आ.पै.दा.)
६५५	४	उदयपुरकोट	२	१४	२०४	०९११४२२	आवास	गैर कृषि	४९६४.८	९-१२-०-२.३
६५६	४	उदयपुरकोट	२	१४	२०४	०९११४२२	कृषि	कृषि	२०२८.९	३-१५-३-०.९
६५७	४	उदयपुरकोट	२	१४	२०४	०९११४६२	आवास	गैर कृषि	७३१.९	१-७-०-०.३
६५८	४	उदयपुरकोट	२	१४	२०५	०९११४२२	कृषि	कृषि	४४५.९	०-१४-०-०.४
६५९	४	उदयपुरकोट	२	१४	२०५	०९११४६२	आवास	गैर कृषि	४१२७.१	८-१-३-०.८
६६०	४	उदयपुरकोट	२	१४	२०५	०९११४६२	कृषि	कृषि	१९६४.८	३-१३-३-०.७
६६१	४	उदयपुरकोट	२	१४	२०६	०९११४६२	कृषि	कृषि	४७७३.२	९-६-०-१.८
६६२	४	उदयपुरकोट	२	१४	२०६	०९११४२२	सांस्कृतिक तथा पुरातात्विक	गैर कृषि	५६३.२	१-१-२-३.४
६६३	४	उदयपुरकोट	२	१४	२०७	०९११४२२	कृषि	कृषि	२९३.२	०-९-०-३.५
६६४	४	उदयपुरकोट	२	१४	२०७	०९११४६२	कृषि	कृषि	५८३३.३	११-७-१-३.३
६६५	४	उदयपुरकोट	२	१४	२०७	०९११४६२	आवास	गैर कृषि	४९४.४	०-१५-२-०.८
६६६	४	उदयपुरकोट	२	१४	२०८	०९११४२२	कृषि	कृषि	६८२.३	१-५-१-३.३
६६७	४	उदयपुरकोट	२	१४	२०८	०९११४६२	कृषि	कृषि	६६४८.७	१३-१-०-१.६
६६८	४	उदयपुरकोट	२	१४	२०९	०९११४६२	कृषि	कृषि	५१३.२	१-०-०-२.२
६६९	४	उदयपुरकोट	२	१४	२०९	०९११४२२	कृषि	कृषि	१३१८.९	२-९-१-३.६
६७०	४	उदयपुरकोट	२	१४	२१०	०९११४२२	कृषि	कृषि	३७८१.७	७-६-३-२.९
६७१	४	उदयपुरकोट	२	१४	२११	०९११४२२	कृषि	कृषि	४५८.२	०-१४-१-२.६
६७२	४	उदयपुरकोट	२	१४	२१२	०९११४२२	सार्वजनिक उपयोग	गैर कृषि	१६९४.९	३-५-१-०.९
६७३	४	उदयपुरकोट	२	१४	२१३	०९११४६२	कृषि	कृषि	५९३.९	१-२-२-२.९
६७४	४	उदयपुरकोट	२	१४	२१३	०९११४२२	आवास	गैर कृषि	२३६१.३	४-१०-१-०.२
६७५	४	उदयपुरकोट	२	१४	२१३	०९११४२२	कृषि	कृषि	९८.६	०-३-०-१.६
६७६	४	उदयपुरकोट	२	१४	२१५	०९११४६२	कृषि	कृषि	५४६२.०	१०-११-३-०.५
६७७	४	उदयपुरकोट	२	१४	२१५	०९११४२२	आवास	गैर कृषि	६५४.९	१-४-२-१.६
६७८	४	उदयपुरकोट	२	१४	२१७	०९११४६२	सार्वजनिक उपयोग	गैर कृषि	५३०९.३	१०-६-३-३.६
६७९	४	उदयपुरकोट	२	१४	२१७	०९११४२२	आवास	गैर कृषि	२९३.३	०-९-०-३.६
६८०	४	उदयपुरकोट	२	१४	२१८	०९११४२२	कृषि	कृषि	८२०.३	१-९-३-०.८
६८१	४	उदयपुरकोट	२	१४	२१८	०९११४६२	आवास	गैर कृषि	२८०३.६	५-८-०-२.८
६८२	४	उदयपुरकोट	२	१४	२१८	०९११४६२	कृषि	कृषि	३३६५.०	६६-२-१-३
६८३	४	उदयपुरकोट	२	१४	२१९	०९११४२२	कृषि	कृषि	५०१.९	०-१५-३-०.६
६८४	४	उदयपुरकोट	२	१४	२१९	०९११४६२	आवास	गैर कृषि	१२२.५	०-३-३-१.६
६८५	४	उदयपुरकोट	२	१४	२१९	०९११४६२	कृषि	कृषि	१५७६.६	३-१-२-१.३
६८६	४	उदयपुरकोट	२	१४	२२०	०९११४२२	कृषि	कृषि	२००२.०	३-१४-३-३.४
६८७	४	उदयपुरकोट	२	१४	२२१	०९११४६२	कृषि	कृषि	९४७.५	१-१३-३-०.८
६८८	४	उदयपुरकोट	२	१४	२२१	०९११४२२	कृषि	कृषि	३२३८.५	६-५-३-१.६
६८९	४	उदयपुरकोट	२	१४	२२२	०९११४६२	कृषि	कृषि	६६०.८	१-४-३-०.५
६९०	४	उदयपुरकोट	२	१४	२२२	०९११४२२	कृषि	कृषि	१२०४.७	२-५-३-२.२
६९१	४	उदयपुरकोट	२	१४	२२३	०९११४६२	आवास	गैर कृषि	४४७.३	०-१४-०-१.१
६९२	४	उदयपुरकोट	२	१४	२२३	०९११४६२	कृषि	कृषि	४१९०.०	८-३-३-०.४
६९३	४	उदयपुरकोट	२	१४	२२४	०९११४६२	आवास	गैर कृषि	२३३५.५	४-९-१-३.२
६९४	४	उदयपुरकोट	२	१४	२२४	०९११४६२	कृषि	कृषि	८९१.५	१-१२-०-०.६
६९५	४	उदयपुरकोट	२	१४	२२५	०९११४६२	आवास	गैर कृषि	२१९३.०	४-४-३-३.५
६९६	४	उदयपुरकोट	२	१४	२२५	०९११४६२	कृषि	कृषि	१७३३.१	३-६-२-०.१
६९७	४	उदयपुरकोट	२	१४	२२६	०९११४६२	कृषि	कृषि	३२००.९	६-४-२-२.७
६९८	४	उदयपुरकोट	२	१४	२२६	०९११४२२	आवास	गैर कृषि	३४८.२	०-१०-३-३.२
६९९	४	उदयपुरकोट	२	१४	२२६	०९११४२२	कृषि	कृषि	११८०.७	२-५-०-२.१
७००	४	उदयपुरकोट	२	१४	२२७	०९११४२२	आवास	गैर कृषि	१९३५.०	३-१२-३-१.७
७०१	४	उदयपुरकोट	२	१४	२२७	०९११४६२	कृषि	कृषि	१५३७.८	३-०-१-१.८

क्र.सं.	पालिका वडा	साविक गाविस	गाविस वडा	गाविस कोड	कित्ता नं.	ग्रिड नं.	भू-उपयोग वर्ग	कृषि/ गैर कृषि	क्षेत्रफल (वर्ग मि.)	क्षेत्रफल (रो.आ.पै.दा.)
७०२	४	उदयपुरकोट	२	१४	२२७	०९११४२२	कृषि	कृषि	२५७.०	०-८-०-१.३
७०३	४	उदयपुरकोट	२	१४	२२७	०९११४६२	कृषि	कृषि	४८४५.८	९-८-१-२.४
७०४	४	उदयपुरकोट	२	१४	२२७	०९११४६२	आवास	गैर कृषि	१८५४.५	३-१०-१-१.२
७०५	४	उदयपुरकोट	२	१४	२२८	०९११४६२	आवास	गैर कृषि	७८७.४	१-८-३-०.२
७०६	४	उदयपुरकोट	२	१४	२२९	०९११४६२	आवास	गैर कृषि	११४७.६	२-४-०-१.५
७०७	४	उदयपुरकोट	२	१४	२३०	०९११४२२	कृषि	कृषि	१६९.७	०-५-१-१.४
७०८	४	उदयपुरकोट	२	१४	२३१	०९११४२२	आवास	गैर कृषि	८६३.८	१-११-०-२.७
७०९	४	उदयपुरकोट	२	१४	२३१	०९११४२२	कृषि	कृषि	२७७.९	५-५-१-३.६
७१०	४	उदयपुरकोट	२	१४	२३२	०९११४२२	आवास	गैर कृषि	१४७४.४	२-१४-१-१.९
७११	४	उदयपुरकोट	२	१४	२३२	०९११४२२	कृषि	कृषि	७६९.३	१-८-०-३.१
७१२	४	उदयपुरकोट	२	१४	२३३	०९११४६२	सार्वजनिक उपयोग	गैर कृषि	८३०५.५	१६-५-०-३.३
७१३	४	उदयपुरकोट	२	१४	२३३	०९११४२२	नदी, ताल तथा सिमसार	गैर कृषि	६२.२	०-१-३-३.३
७१४	४	उदयपुरकोट	२	१४	२३४	०९११४२२	कृषि	कृषि	२१५.५	०-६-३-०.५
७१५	४	उदयपुरकोट	२	१४	२३५	०९११४२२	कृषि	कृषि	२५१.९	०-७-३-२.८
७१६	४	उदयपुरकोट	२	१४	२३६	०९११४२२	कृषि	कृषि	१६.८	०-०-२-०.४
७१७	४	उदयपुरकोट	२	१४	२३७	०९११४२२	कृषि	कृषि	३१३.०	०-९-३-१.५
७१८	४	उदयपुरकोट	२	१४	२३८	०९११४२२	कृषि	कृषि	२२८३.८	४-७-३-१.२
७१९	४	उदयपुरकोट	२	१४	२३९	०९११४२२	कृषि	कृषि	७४.६	०-२-१-१.५
७२०	४	उदयपुरकोट	२	१४	२४०	०९११४२२	कृषि	कृषि	१२०६.६	२-५-३-३.२
७२१	४	उदयपुरकोट	२	१४	२४१	०९११४२२	कृषि	कृषि	५१.४	०-१-२-१.९
७२२	४	उदयपुरकोट	२	१४	२४२	०९११४२२	कृषि	कृषि	१८६८.७	३-१०-३-०.३
७२३	४	उदयपुरकोट	२	१४	२४३	०९११४२२	कृषि	कृषि	१६६३.६	३-४-१-१.१
७२४	४	उदयपुरकोट	२	१४	२४४	०९११४२२	कृषि	कृषि	९२१.२	१-१२-३-३.६
७२५	४	उदयपुरकोट	२	१४	२४५	०९११४२२	कृषि	कृषि	२२९८.९	४-८-१-०.८
७२६	४	उदयपुरकोट	२	१४	२४६	०९११४२२	सार्वजनिक उपयोग	गैर कृषि	१००६.३	१-१५-२-२.३
७२७	४	उदयपुरकोट	२	१४	२४७	०९११४२२	कृषि	कृषि	८०२.७	१-९-०-३.९
७२८	४	उदयपुरकोट	२	१४	२४८	०९११४२२	कृषि	कृषि	५७६.३	१-२-०-२
७२९	४	उदयपुरकोट	२	१४	२४९	०९११४२२	कृषि	कृषि	१४७.९	०-४-२-२.४
७३०	४	उदयपुरकोट	२	१४	२५०	०९११४२२	कृषि	कृषि	२१३.८	०-६-२-३.६
७३१	४	उदयपुरकोट	२	१४	२५१	०९११४२२	कृषि	कृषि	६०१.६	१-२-३-२.७
७३२	४	उदयपुरकोट	२	१४	२५२	०९११४२२	कृषि	कृषि	३६२.३	०-११-१-२.३
७३३	४	उदयपुरकोट	२	१४	२५४	०९११४२२	कृषि	कृषि	२९०.५	०-९-०-२.२
७३४	४	उदयपुरकोट	२	१४	२५५	०९११४२२	सार्वजनिक उपयोग	गैर कृषि	१०२७.४	२-०-१-१
७३५	४	उदयपुरकोट	२	१४	२५७	०९११४२२	कृषि	कृषि	२६२.१	०-८-०-३.९
७३६	४	उदयपुरकोट	२	१४	२५८	०९११४२२	कृषि	कृषि	२०४.६	०-६-१-३
७३७	४	उदयपुरकोट	२	१४	२५९	०९११४२२	कृषि	कृषि	७८३.२	१-८-२-२.१
७३८	४	उदयपुरकोट	२	१४	२६०	०९११४२२	कृषि	कृषि	८६.०	०-२-२-३.३
७३९	४	उदयपुरकोट	२	१४	२६१	०९११४२२	कृषि	कृषि	१२७.६	०-४-०-०.२
७४०	४	उदयपुरकोट	२	१४	२६२	०९११४२२	कृषि	कृषि	८९.१	०-२-३-०.९
७४१	४	उदयपुरकोट	२	१४	२६५	०९११४२२	कृषि	कृषि	२४१५.१	४-११-३-३.३
७४२	४	उदयपुरकोट	२	१४	२६६	०९११४२२	कृषि	कृषि	१०७७.७	२-१-३-२.३
७४३	४	उदयपुरकोट	२	१४	२६७	०९११४२२	कृषि	कृषि	१८६५.२	३-१०-२-२.६
७४४	४	उदयपुरकोट	२	१४	२६८	०९११४२२	कृषि	कृषि	१०३९.९	२-०-२-३.३
७४५	४	उदयपुरकोट	२	१४	२७०	०९११४२२	कृषि	कृषि	६७८.२	१-५-१-१.३
७४६	४	उदयपुरकोट	२	१४	२७१	०९११४२२	कृषि	कृषि	१७३९.४	३-६-२-३.३
७४७	४	उदयपुरकोट	२	१४	२७२	०९११४२२	कृषि	कृषि	६२१.६	१-३-२-०.८
७४८	४	उदयपुरकोट	२	१४	२७३	०९११४२२	कृषि	कृषि	४६२.१	०-१४-२-०.५

क्र.सं.	पालिका वडा	साविक गाविस	गाविस वडा	गाविस कोड	कित्ता नं.	ग्रिड नं.	भू-उपयोग वर्ग	कृषि/ गैर कृषि	क्षेत्रफल (वर्ग मि.)	क्षेत्रफल (रो.आ.पै.दा.)
७४९	४	उदयपुरकोट	२	१४	२७४	०९११४२२	कृषि	कृषि	३५३०.३	६-१५-०-०.४
७५०	४	उदयपुरकोट	२	१४	२७५	०९११४२२	कृषि	कृषि	१०९३.९	२-२-१-२.५
७५१	४	उदयपुरकोट	२	१४	२७६	०९११४२२	कृषि	कृषि	१८१९.३	३-९-०-३.५
७५२	४	उदयपुरकोट	२	१४	२७७	०९११४२२	कृषि	कृषि	१०८.१	०-३-१-२.४
७५३	४	उदयपुरकोट	२	१४	२७८	०९११४२२	कृषि	कृषि	८६.५	०-२-२-३.५
७५४	४	उदयपुरकोट	२	१४	२७९	०९११४२२	कृषि	कृषि	५४२.३	१-१-०-०.९
७५५	४	उदयपुरकोट	२	१४	२८३	०९११४२२	कृषि	कृषि	१३४६.६	२-१०-१-१.६
७५६	४	उदयपुरकोट	२	१४	२८४	०९११४२२	कृषि	कृषि	९४५.१	१-१३-२-३.५
७५७	४	उदयपुरकोट	२	१४	२८५	०९११४२२	कृषि	कृषि	११८२.३	२-५-०-२.९
७५८	४	उदयपुरकोट	२	१४	२८६	०९११४२२	कृषि	कृषि	१७०.९	०-५-१-२
७५९	४	उदयपुरकोट	२	१४	२८७	०९११४२२	कृषि	कृषि	११८८.७	२-५-१-२.१
७६०	४	उदयपुरकोट	२	१४	२८८	०९११४२२	कृषि	कृषि	१११३.६	२-३-०-०.४
७६१	४	उदयपुरकोट	२	१४	२८९	०९११४२२	कृषि	कृषि	११२१.७	२-३-१-०.५
७६२	४	उदयपुरकोट	२	१४	२९०	०९११४२२	कृषि	कृषि	१५०४.२	२-१५-१-०.९
७६३	४	उदयपुरकोट	२	१४	२९१	०९११४२२	कृषि	कृषि	२९१.६	०-९-०-२.७
७६४	४	उदयपुरकोट	२	१४	२९२	०९११४२२	कृषि	कृषि	२९०.८	०-९-०-२.३
७६५	४	उदयपुरकोट	२	१४	२९३	०९११४२२	कृषि	कृषि	२१५.६	०-६-३-०.५
७६६	४	उदयपुरकोट	२	१४	२९४	०९११४२२	कृषि	कृषि	२२०७.३	४-५-१-२.७
७६७	४	उदयपुरकोट	२	१४	२९५	०९११४२२	कृषि	कृषि	२७६.२	०-८-२-३
७६८	४	उदयपुरकोट	२	१४	२९६	०९११४२२	कृषि	कृषि	३९८.८	०-१२-२-०.७
७६९	४	उदयपुरकोट	२	१४	२९७	०९११४२२	कृषि	कृषि	१०६.८	०-३-१-१.७
७७०	४	उदयपुरकोट	२	१४	२९८	०९११४२२	कृषि	कृषि	४७६.०	०-१४-३-३.५
७७१	४	उदयपुरकोट	२	१४	२९९	०९११४२२	कृषि	कृषि	३७२६.९	७-५-०-३.४
७७२	४	उदयपुरकोट	२	१४	३००	०९११४२२	कृषि	कृषि	७१८.५	१-६-२-१.६
७७३	४	उदयपुरकोट	२	१४	३०१	०९११४२३	कृषि	कृषि	२७३.२	०-८-२-१.५
७७४	४	उदयपुरकोट	२	१४	३०१	०९११४२२	कृषि	कृषि	२५२.१	०-७-३-२.८
७७५	४	उदयपुरकोट	२	१४	३०२	०९११४२३	कृषि	कृषि	६१९३.८	१२-२-३-०.७
७७६	४	उदयपुरकोट	२	१४	३०२	०९११४२२	कृषि	कृषि	२२५१.१	४-६-३-०.८
७७७	४	उदयपुरकोट	२	१४	३०३	०९११४२२	कृषि	कृषि	३२२१.७	६-५-१-१.१
७७८	४	उदयपुरकोट	२	१४	३०४	०९११४२२	कृषि	कृषि	२१०१.८	४-२-०-१.६
७७९	४	उदयपुरकोट	२	१४	३०५	०९११४२२	आवास	गैर कृषि	२१३.७	०-६-२-३.५
७८०	४	उदयपुरकोट	२	१४	३०५	०९११४२२	कृषि	कृषि	४५०२.६	८-१३-२-१.७
७८१	४	उदयपुरकोट	२	१४	३०६	०९११४२२	आवास	गैर कृषि	५३.४	०-१-२-२.९
७८२	४	उदयपुरकोट	२	१४	३०६	०९११४२२	कृषि	कृषि	१७९५.५	३-८-१-३.५
७८३	४	उदयपुरकोट	२	१४	३०७	०९११४२२	कृषि	कृषि	२७१३.१	५-५-१-१.२
७८४	४	उदयपुरकोट	२	१४	३०८	०९११४२२	कृषि	कृषि	३२६५.२	६-६-२-३
७८५	४	उदयपुरकोट	२	१४	३०९	०९११४२२	कृषि	कृषि	२५५६.६	५-०-१-२.५
७८६	४	उदयपुरकोट	२	१४	३१०	०९११४२३	कृषि	कृषि	४१०७.४	८-१-०-२.८
७८७	४	उदयपुरकोट	२	१४	३१०	०९११४२२	आवास	गैर कृषि	६१४.६	१-३-१-१.३
७८८	४	उदयपुरकोट	२	१४	३१०	०९११४२२	कृषि	कृषि	६१७०.०	१२-२-०-०.७
७८९	४	उदयपुरकोट	२	१४	३११	०९११४२३	कृषि	कृषि	१११४.५	२-३-०-०.८
७९०	४	उदयपुरकोट	२	१४	३११	०९११४२२	कृषि	कृषि	१२९७.५	२-८-३-०.९
७९१	४	उदयपुरकोट	२	१४	३१२	०९११४२३	कृषि	कृषि	६६५.९	१-४-३-३.१
७९२	४	उदयपुरकोट	२	१४	३१२	०९११४२२	आवास	गैर कृषि	५.१	०-०-०-२.६
७९३	४	उदयपुरकोट	२	१४	३१२	०९११४२२	कृषि	कृषि	३०८५.६	६-१-०-०.६
७९४	४	उदयपुरकोट	२	१४	३१३	०९११४२२	आवास	गैर कृषि	३३८.६	०-१०-२-२.४
७९५	४	उदयपुरकोट	२	१४	३१३	०९११४२२	कृषि	कृषि	१५७५.०	३-१-२-०.५

क्र.सं.	पालिका वडा	साविक गाविस	गाविस वडा	गाविस कोड	कित्ता नं.	ग्रिड नं.	भू-उपयोग वर्ग	कृषि/ गैर कृषि	क्षेत्रफल (वर्ग मि.)	क्षेत्रफल (रो.आ.पै.दा.)
७९६	४	उदयपुरकोट	२	१४	३१४	०९११४२३	कृषि	कृषि	२२२७.३	४-६-०-०.७
७९७	४	उदयपुरकोट	२	१४	३१५	०९११४२३	कृषि	कृषि	७०७४.५	१३-१४-१-३.९
७९८	४	उदयपुरकोट	२	१४	३१६	०९११४२२	कृषि	कृषि	५८२.०	१-२-१-०.८
७९९	४	उदयपुरकोट	२	१४	३१७	०९११४२२	कृषि	कृषि	५५८.१	१-१-२-०.८
८००	४	उदयपुरकोट	२	१४	३१८	०९११४२२	कृषि	कृषि	२२०४.३	४-५-१-१.२
८०१	४	उदयपुरकोट	२	१४	३१९	०९११४२२	कृषि	कृषि	२१६२.९	४-४-०-०.३
८०२	४	उदयपुरकोट	२	१४	३२१	०९११४२१	आवास	गैर कृषि	३७६.४	०-११-३-१.४
८०३	४	उदयपुरकोट	२	१४	३२२	०९११४२१	आवास	गैर कृषि	७०३.६	१-६-०-२.१
८०४	४	उदयपुरकोट	२	१४	३२६	०९११४२२	कृषि	कृषि	१०७९.०	२-१-३-२.९
८०५	४	उदयपुरकोट	२	१४	३२८	०९११४२२	कृषि	कृषि	२८९.५	०-९-०-१.७
८०६	४	उदयपुरकोट	२	१४	३३०	०९११४२२	कृषि	कृषि	४७९.२	०-१५-०-१.१
८०७	४	उदयपुरकोट	२	१४	३३०	०९११४२१	आवास	गैर कृषि	३५४९.७	६-१५-२-२.२
८०८	४	उदयपुरकोट	२	१४	३३०	०९११४२१	कृषि	कृषि	२१०५.०	४-२-०-३.२
८०९	४	उदयपुरकोट	२	१४	३३१	०९११४२२	कृषि	कृषि	४९६.३	०-१५-२-१.७
८१०	४	उदयपुरकोट	२	१४	३३२	०९११४२२	कृषि	कृषि	१६१९.६	३-२-३-३
८११	४	उदयपुरकोट	२	१४	३३४	०९११४२२	कृषि	कृषि	८६७.१	१-११-१-०.३
८१२	४	उदयपुरकोट	२	१४	३३५	०९११४२२	कृषि	कृषि	२१७.९	०-६-३-१.६
८१३	४	उदयपुरकोट	२	१४	३३६	०९११४२२	कृषि	कृषि	५९३९.४	११-१०-३-०.७
८१४	४	उदयपुरकोट	२	१४	३३७	०९११४२२	कृषि	कृषि	४२८२.८	८-६-२-३.१
८१५	४	उदयपुरकोट	२	१४	३३९	०९११४६१	आवास	गैर कृषि	१८७२.९	३-१०-३-२.४
८१६	४	उदयपुरकोट	२	१४	३३९	०९११४६१	कृषि	कृषि	९६५.८	१-१४-१-२
८१७	४	उदयपुरकोट	२	१४	३४०	०९११४६१	आवास	गैर कृषि	५३५.८	१-०-३-१.६
८१८	४	उदयपुरकोट	२	१४	३४१	०९११४२१	आवास	गैर कृषि	१०३७.१	२-०-२-१.९
८१९	४	उदयपुरकोट	२	१४	३४१	०९११४२१	कृषि	कृषि	७४६.८	१-७-१-३.८
८२०	४	उदयपुरकोट	२	१४	३४१	०९११४६१	आवास	गैर कृषि	७७६.१	१-८-१-२.५
८२१	४	उदयपुरकोट	२	१४	३४२	०९११४२१	कृषि	कृषि	१०२८.७	२-०-१-१.६
८२२	४	उदयपुरकोट	२	१४	३४३	०९११४२१	कृषि	कृषि	७९५.१	१-९-०-०.१
८२३	४	उदयपुरकोट	२	१४	३४४	०९११४२१	कृषि	कृषि	८१२.१	१-९-२-०.६
८२४	४	उदयपुरकोट	२	१४	३४५	०९११४२१	कृषि	कृषि	१२८७.१	२-८-१-३.६
८२५	४	उदयपुरकोट	२	१४	३४५	०९११४६२	आवास	गैर कृषि	५७.२	०-१-३-०.८
८२६	४	उदयपुरकोट	२	१४	३४५	०९११४६२	कृषि	कृषि	३११८.३	६-२-०-१.१
८२७	४	उदयपुरकोट	२	१४	३४६	०९११४२१	कृषि	कृषि	२७७१.५	५-७-०-२.६
८२८	४	उदयपुरकोट	२	१४	३४७	०९११४६३	आवास	गैर कृषि	७५८.१	१-७-३-१.४
८२९	४	उदयपुरकोट	२	१४	३४९	०९११४६३	कृषि	कृषि	२९६०.०	५-१३-०-१.५
८३०	४	उदयपुरकोट	२	१४	३४९	०९११४६३	आवास	गैर कृषि	१०७४.४	२-१-३-०.६
८३१	४	उदयपुरकोट	२	१४	३५०	०९११४६३	आवास	गैर कृषि	१०२२.९	२-०-०-२.७
८३२	४	उदयपुरकोट	२	१४	३५१	०९११४६३	आवास	गैर कृषि	७९८.१	१-९-०-१.६
८३३	४	उदयपुरकोट	२	१४	३५१	०९११४६३	कृषि	कृषि	११३१.६	२-३-२-१.४
८३४	४	उदयपुरकोट	२	१४	३५२	०९११४२२	आवास	गैर कृषि	१२४९.०	२-७-१-०.५
८३५	४	उदयपुरकोट	२	१४	३५२	०९११४२२	कृषि	कृषि	१००५.१	१-१५-२-१.८
८३६	४	उदयपुरकोट	२	१४	३५३	०९११४२२	आवास	गैर कृषि	१५४६.०	३-०-२-१.९
८३७	४	उदयपुरकोट	२	१४	३५३	०९११४२२	कृषि	कृषि	६८९.२	१-५-२-२.८
८३८	४	उदयपुरकोट	२	१४	३५५	०९११४६२	कृषि	कृषि	३१३१.७	६-२-१-३.९
८३९	४	उदयपुरकोट	२	१४	३५६	०९११४६२	कृषि	कृषि	८३९.५	१-१०-१-२.४
८४०	४	उदयपुरकोट	२	१४	३५६	०९११४६२	कृषि	कृषि	४३४.८	०-१३-२-२.८
८४१	४	उदयपुरकोट	२	१४	३५७	०९११४६२	कृषि	कृषि	११४१.०	२-३-३-२.२
८४२	४	उदयपुरकोट	२	१४	३५८	०९११४६२	कृषि	कृषि	११२२.८	२-३-१-१

क्र.सं.	पालिका वडा	साविक गाविस	गाविस वडा	गाविस कोड	कित्ता नं.	ग्रिड नं.	भू-उपयोग वर्ग	कृषि/ गैर कृषि	क्षेत्रफल (वर्ग मि.)	क्षेत्रफल (रो.आ.पै.दा.)
८४३	४	उदयपुरकोट	२	१४	३५९	०९११४२२	कृषि	कृषि	९११.९	१-१२-२-२.८
८४४	४	उदयपुरकोट	२	१४	३६०	०९११४२२	कृषि	कृषि	८१४.२	१-९-२-१.७
८४५	४	उदयपुरकोट	२	१४	३६१	०९११४६२	कृषि	कृषि	१४७८.६	२-१४-२-०
८४६	४	उदयपुरकोट	२	१४	३६१	०९११४२२	कृषि	कृषि	१२६.५	०-३-३-३.७
८४७	४	उदयपुरकोट	२	१४	३६२	०९११४६२	कृषि	कृषि	१८१.०	०-५-२-३.१
८४८	४	उदयपुरकोट	२	१४	३६२	०९११४२२	कृषि	कृषि	७५.५	०-२-१-२
८४९	४	उदयपुरकोट	२	१४	३६३	०९११४२२	कृषि	कृषि	११६.०	०-३-२-२.४
८५०	४	उदयपुरकोट	२	१४	३६४	०९११४२२	कृषि	कृषि	९३.०	०-२-३-२.८
८५१	४	उदयपुरकोट	२	१४	३६५	०९११४२२	कृषि	कृषि	९८.१	०-३-०-१.४
८५२	४	उदयपुरकोट	२	१४	३६६	०९११४२२	कृषि	कृषि	१२०.८	०-३-३-०.८
८५३	४	उदयपुरकोट	२	१४	३६७	०९११४२२	आवास	गैर कृषि	३२४.३	०-१०-०-३.२
८५४	४	उदयपुरकोट	२	१४	३६७	०९११४२१	आवास	गैर कृषि	९.६	०-०-१-०.८
८५५	४	उदयपुरकोट	२	१४	३६८	०९११४२२	आवास	गैर कृषि	११८.८	०-३-२-३.८
८५६	४	उदयपुरकोट	२	१४	३६८	०९११४२१	आवास	गैर कृषि	२६६.२	०-८-१-२
८५७	४	उदयपुरकोट	२	१४	३६९	०९११४२२	कृषि	कृषि	१२४.१	०-३-३-२.४
८५८	४	उदयपुरकोट	२	१४	३७०	०९११४२२	कृषि	कृषि	९३.३	०-२-३-२.९
८५९	४	उदयपुरकोट	२	१४	३७१	०९११४२२	कृषि	कृषि	५२९.१	१-०-२-२.२
८६०	४	उदयपुरकोट	२	१४	३७२	०९११४२२	कृषि	कृषि	५९२.४	१-२-२-२.१
८६१	४	उदयपुरकोट	२	१४	३७३	०९११४२२	कृषि	कृषि	१०१.२	०-३-०-२.९
८६२	४	उदयपुरकोट	२	१४	३७४	०९११४२२	कृषि	कृषि	११०.३	०-३-१-३.५
८६३	४	उदयपुरकोट	२	१४	३७६	०९११४२२	कृषि	कृषि	८९३.१	१-१२-०-१.४
८६४	४	उदयपुरकोट	२	१४	३७७	०९११४२२	कृषि	कृषि	८०५.५	१-९-१-१.३
८६५	४	उदयपुरकोट	२	१४	३७८	०९११४२२	कृषि	कृषि	२४५.१	०-७-२-३.४
८६६	४	उदयपुरकोट	२	१४	३७९	०९११४२२	कृषि	कृषि	३२३.९	०-१०-०-३
८६७	४	उदयपुरकोट	२	१४	३८०	०९११४२२	कृषि	कृषि	२९४.४	०-९-१-०.१
८६८	४	उदयपुरकोट	२	१४	३८१	०९११४२२	कृषि	कृषि	८४३.३	१-१०-२-०.३
८६९	४	उदयपुरकोट	२	१४	३८२	०९११४२२	कृषि	कृषि	९५१.१	१-१३-३-२.६
८७०	४	उदयपुरकोट	२	१४	३८४	०९११४२२	कृषि	कृषि	२४५२.१	४-१३-०-१.९
८७१	४	उदयपुरकोट	२	१४	३८५	०९११४२२	कृषि	कृषि	२४६२.८	४-१३-१-३.३
८७२	४	उदयपुरकोट	२	१४	३८६	०९११४२२	कृषि	कृषि	५५९.२	१-१-२-१.४
८७३	४	उदयपुरकोट	२	१४	३८७	०९११४२२	कृषि	कृषि	५४१२.३	१०-१०-०-३.५
८७४	४	उदयपुरकोट	२	१४	३८८	०९११४२२	कृषि	कृषि	३६०.२	०-११-१-१.३
८७५	४	उदयपुरकोट	२	१४	३८९	०९११४२२	कृषि	कृषि	३२४.८	०-१०-०-३.५
८७६	४	उदयपुरकोट	२	१४	३९०	०९११४२२	कृषि	कृषि	६६८.६	१-५-०-०.४
८७७	४	उदयपुरकोट	२	१४	३९१	०९११४२२	कृषि	कृषि	५१९.२	१-०-१-१.३
८७८	४	उदयपुरकोट	२	१४	३९२	०९११४२२	कृषि	कृषि	२४०७.२	४-११-२-३.३
८७९	४	उदयपुरकोट	२	१४	३९३	०९११४२२	कृषि	कृषि	२०८१.३	४-१-१-३.३
८८०	४	उदयपुरकोट	२	१४	३९४	०९११४२१	आवास	गैर कृषि	१२६८.८	२-७-३-२.४
८८१	४	उदयपुरकोट	२	१४	३९५	०९११४२१	आवास	गैर कृषि	१३००.७	२-८-३-२.५
८८२	४	उदयपुरकोट	२	१४	३९७	०९११४२२	कृषि	कृषि	१७४.८	०-५-१-४
८८३	४	उदयपुरकोट	२	१४	३९८	०९११४२२	कृषि	कृषि	११४.७	०-३-२-१.७
८८४	४	उदयपुरकोट	२	१४	३९९	०९११४२२	आवास	गैर कृषि	८५६.३	१-१०-३-२.९
८८५	४	उदयपुरकोट	२	१४	४००	०९११४२२	आवास	गैर कृषि	८६८.८	१-११-१-१.२
८८६	४	उदयपुरकोट	२	१४	४०१	०९११४२१	आवास	गैर कृषि	१३४८.६	२-१०-१-२.६
८८७	४	उदयपुरकोट	२	१४	४०२	०९११४२१	आवास	गैर कृषि	१२२७.९	२-६-२-१.९
८८८	४	उदयपुरकोट	२	१४	४०३	०९११४२१	आवास	गैर कृषि	१८०४.८	३-८-३-०.२
८८९	४	उदयपुरकोट	२	१४	४०३	०९११४२१	कृषि	कृषि	१०३२.२	२-०-१-३.४

क्र.सं.	पालिका वडा	साविक गाविस	गाविस वडा	गाविस कोड	कित्ता नं.	ग्रिड नं.	भू-उपयोग वर्ग	कृषि/ गैर कृषि	क्षेत्रफल (वर्ग मि.)	क्षेत्रफल (रो.आ.पै.दा.)
८९०	४	उदयपुरकोट	२	१४	४०४	०९११४२१	आवास	गैर कृषि	६२३.०	१-३-२-१.५
८९१	४	उदयपुरकोट	२	१४	४०४	०९११४२१	कृषि	कृषि	२२३३.९	४-६-१-०.१
८९२	४	उदयपुरकोट	२	१४	४०५	०९११४२१	आवास	गैर कृषि	२१९४.६	४-५-०-०.३
८९३	४	उदयपुरकोट	२	१४	४०५	०९११४२१	कृषि	कृषि	८१४.७	१-९-२-१.९
८९४	४	उदयपुरकोट	२	१४	४०६	०९११४६२	आवास	गैर कृषि	१४२१.०	२-१२-२-३
८९५	४	उदयपुरकोट	२	१४	४०७	०९११४६२	कृषि	कृषि	५४४.८	१-१-०-२.२
८९६	४	उदयपुरकोट	२	१४	४०८	०९११४६२	कृषि	कृषि	५२७.६	१-०-२-१.५
८९७	४	उदयपुरकोट	२	१४	४०८	०९११४२२	कृषि	कृषि	१५१३.०	२-१५-२-१.३
८९८	४	उदयपुरकोट	२	१४	४१५	०९११४२१	कृषि	कृषि	५०२.७	०-१५-३-०.९
८९९	४	उदयपुरकोट	२	१४	४१५	०९११४२२	कृषि	कृषि	२९४.२	०-९-१-०
९००	४	उदयपुरकोट	२	१४	४१६	०९११४२२	कृषि	कृषि	३८३.०	०-१२-०-०.७
९०१	४	उदयपुरकोट	२	१४	४१६	०९११४२१	कृषि	कृषि	४००.५	०-१२-२-१.६
९०२	४	उदयपुरकोट	२	१४	४१७	०९११४६२	कृषि	कृषि	१९४९.२	३-१३-१-०.८
९०३	४	उदयपुरकोट	२	१४	४१८	०९११४६२	कृषि	कृषि	१८७८.३	३-११-०-१.२
९०४	४	उदयपुरकोट	२	१४	४१९	०९११४६२	आवास	गैर कृषि	७९५.४	१-९-०-०.३
९०५	४	उदयपुरकोट	२	१४	४१९	०९११४६२	कृषि	कृषि	२१०५.२	४-२-०-३.३
९०६	४	उदयपुरकोट	२	१४	४२०	०९११४६२	आवास	गैर कृषि	१४३८.४	२-१३-०-३.८
९०७	४	उदयपुरकोट	२	१४	४२०	०९११४६२	कृषि	कृषि	१४९५.८	२-१५-०-०.७
९०८	४	उदयपुरकोट	२	१४	४२१	०९११४६२	कृषि	कृषि	४०४.३	०-१२-२-३.४
९०९	४	उदयपुरकोट	२	१४	४२२	०९११४६२	कृषि	कृषि	३८३.८	०-१२-०-१.१
९१०	४	उदयपुरकोट	२	१४	४२५	०९११४२२	कृषि	कृषि	१०७३.७	२-१-३-०.३
९११	४	उदयपुरकोट	२	१४	४२६	०९११४६२	कृषि	कृषि	२५५५.३	५-०-१-१.८
९१२	४	उदयपुरकोट	२	१४	४२६	०९११४२२	कृषि	कृषि	१०५५.५	२-१-०-३.१
९१३	४	उदयपुरकोट	२	१४	४२७	०९११४६२	आवास	गैर कृषि	१५४२.८	३-०-२-०.३
९१४	४	उदयपुरकोट	२	१४	४२७	०९११४६२	कृषि	कृषि	४७६७.१	९-५-३-२.८
९१५	४	उदयपुरकोट	२	१४	४२८	०९११४६२	आवास	गैर कृषि	२७५.३	०-८-२-२.५
९१६	४	उदयपुरकोट	२	१४	४२९	०९११४६२	आवास	गैर कृषि	२९३.३	०-९-०-३.६
९१७	४	उदयपुरकोट	२	१४	४२९	०९११४२२	कृषि	कृषि	१२९७.८	२-८-३-१
९१८	४	उदयपुरकोट	२	१४	४३०	०९११४२२	आवास	गैर कृषि	१२९२.४	२-८-२-२.३
९१९	४	उदयपुरकोट	२	१४	४३०	०९११४६२	आवास	गैर कृषि	४८९.२	०-१५-१-२.२
९२०	४	उदयपुरकोट	२	१४	४३१	०९११४२२	आवास	गैर कृषि	१२८४.८	२-८-१-२.५
९२१	४	उदयपुरकोट	२	१४	४३२	०९११४२२	आवास	गैर कृषि	१३२३.२	२-९-२-१.८
९२२	४	उदयपुरकोट	२	१४	४७३	०९११४६२	आवास	गैर कृषि	२७८६.०	५-७-२-१.९
९२३	४	उदयपुरकोट	२	१४	४७३	०९११४६२	आवास	गैर कृषि	१३८.६	०-४-१-१.७
९२४	४	उदयपुरकोट	२	१४	४८०	०९११४६२	कृषि	कृषि	७२०७.८	१४-२-२-२.९
९२५	४	उदयपुरकोट	२	१४	४८०	०९११४६२	आवास	गैर कृषि	८६८.८	१-११-१-१.२
९२६	४	उदयपुरकोट	२	१४	४८२	०९११४६२	कृषि	कृषि	६८२.३	१-५-१-३.३
९२७	४	उदयपुरकोट	२	१४	४८४	०९११४६२	आवास	गैर कृषि	३८५४.९	७-९-०-३.८
९२८	४	उदयपुरकोट	२	१४	४८६	०९११४६२	कृषि	कृषि	८६३६.१	१६-१५-२-१.६
९२९	४	उदयपुरकोट	२	१४	४९२	०९११४६२	आवास	गैर कृषि	४९४.६	०-१५-२-०.९
९३०	४	उदयपुरकोट	२	१४	४९४	०९११४६२	आवास	गैर कृषि	२६०१.७	५-१-३-१.२
९३१	४	उदयपुरकोट	२	१४	४९५	०९११४६२	आवास	गैर कृषि	२५१९.४	४-१५-०-३.७
९३२	४	उदयपुरकोट	२	१४	४९६	०९११४६२	आवास	गैर कृषि	२४७५.०	४-१३-३-१.४
९३३	४	उदयपुरकोट	२	१४	५०७	०९११४६२	आवास	गैर कृषि	२४७५.३	४-१३-३-१.५
९३४	४	उदयपुरकोट	२	१४	५०७	०९११४६२	कृषि	कृषि	६९१०.८	१३-९-१-१.५
९३५	४	उदयपुरकोट	२	१४	५०८	०९११४६२	कृषि	कृषि	४११९.९	८-१-२-१.१
९३६	४	उदयपुरकोट	२	१४	५२१	०९११४६२	आवास	गैर कृषि	१२३.७	०-३-३-२.२

क्र.सं.	पालिका वडा	साविक गाविस	गाविस वडा	गाविस कोड	कित्ता नं.	ग्रिड नं.	भू-उपयोग वर्ग	कृषि/ गैर कृषि	क्षेत्रफल (वर्ग मि.)	क्षेत्रफल (रो.आ.पै.दा.)
९३७	४	उदयपुरकोट	२	१४	५२२	०९११४६२	आवास	गैर कृषि	४४०.६	०-१३-३-१.७
९३८	४	उदयपुरकोट	२	१४	५३४	०९११४६२	कृषि	कृषि	४३५२.८	८-८-३-२.३
९३९	४	उदयपुरकोट	२	१४	५३५	०९११४६२	कृषि	कृषि	४३२२.३	८-७-३-३
९४०	४	उदयपुरकोट	२	१४	५३६	०९११४६२	कृषि	कृषि	३३७.२	०-१०-२-१.७
९४१	४	उदयपुरकोट	२	१४	५३७	०९११४६२	कृषि	कृषि	३३६.३	०-१०-२-१.२
९४२	४	उदयपुरकोट	२	१४	५३८	०९११४६२	आवास	गैर कृषि	१९७१.५	३-१४-०-०
९४३	४	उदयपुरकोट	२	१४	५३९	०९११४६२	आवास	गैर कृषि	१९३४.८	३-१२-३-१.६
९४४	४	उदयपुरकोट	२	१४	५४०	०९११४६२	कृषि	कृषि	४०१४.८	७-१४-१-०.२
९४५	४	उदयपुरकोट	२	१४	५४१	०९११४६२	कृषि	कृषि	२३१३.८	४-८-३-०.३
९४६	४	उदयपुरकोट	२	१४	५४१	०९११४६२	आवास	गैर कृषि	१६९२.७	३-५-०-३.८
९४७	४	उदयपुरकोट	२	१४	५४८	०९११४६२	कृषि	कृषि	२९९९.९	५-१४-१-१.५
९४८	४	उदयपुरकोट	२	१४	५४९	०९११४६२	कृषि	कृषि	३०६१.१	६-०-१-०.३
९४९	४	उदयपुरकोट	२	१४	५६६	०९११४६२	कृषि	कृषि	४६९.४	०-१४-३-०.२
९५०	४	उदयपुरकोट	२	१४	५६७	०९११४६२	कृषि	कृषि	३९२.७	०-१२-१-१.६
९५१	४	उदयपुरकोट	२	१४	५६८	०९११४६२	आवास	गैर कृषि	२८४.५	०-८-३-३.२
९५२	४	उदयपुरकोट	२	१४	५६८	०९११४६२	कृषि	कृषि	४००५.९	७-१३-३-३.८
९५३	४	उदयपुरकोट	२	१४	५६९	०९११४६२	कृषि	कृषि	११६३.१	२-४-२-१.३
९५४	४	उदयपुरकोट	२	१४	५७५	०९११४२२	कृषि	कृषि	७०.४	०-२-०-३.४
९५५	४	उदयपुरकोट	२	१४	५१००१०	०९११४६२	आवास	गैर कृषि	१५७.१	०-४-३-३.१
९५६	४	उदयपुरकोट	२	१४	५१००२४	०९११४२२	वन	गैर कृषि	५८०७७९.५	११४१-९-१-१.४
९५७	४	उदयपुरकोट	२	१४	५२००१०	०९११४६२	कृषि	कृषि	११३८.५	२-३-३-०.९
९५८	४	उदयपुरकोट	२	१४	५२००२४	०९११४२२	कृषि	कृषि	१३३.३	०-४-०-३.१
९५९	४	उदयपुरकोट	२	१४	५३००२४	०९११४२२	कृषि	कृषि	१६०५.१	३-२-१-३.७
९६०	४	उदयपुरकोट	२	१४	९९९९९५	०९११४६२	सार्वजनिक उपयोग	गैर कृषि	२५५.९	०-८-०-०.८
९६१	४	उदयपुरकोट	२	१४	९९९९९७	०९११४६२	कृषि	कृषि	२०२०.०	३-१५-२-०.४
९६२	४	उदयपुरकोट	२	१४	९९९९९८	०९११४६२	सार्वजनिक उपयोग	गैर कृषि	१०२.१	०-३-०-३.४
९६३	४	उदयपुरकोट	३	१४	१	०९११५०१	वन	गैर कृषि	४०३८७४९.९	७९३८-९-१-३.१
९६४	४	उदयपुरकोट	३	१४	१	०९११५०३	वन	गैर कृषि	३३२०९.८	६५-४-१-३
९६५	४	उदयपुरकोट	३	१४	२	०९११५०१	कृषि	कृषि	१४२५.६	२-१२-३-१.४
९६६	४	उदयपुरकोट	३	१४	२	०९११५००	वन	गैर कृषि	१८७५१८.२	३६८-९-१-२.२
९६७	४	उदयपुरकोट	३	१४	३	०९११५०१	आवास	गैर कृषि	२९६५.८	५-१३-१-०.४
९६८	४	उदयपुरकोट	३	१४	३	०९११५०१	कृषि	कृषि	१५७०.१	३-१-१-२
९६९	४	उदयपुरकोट	३	१४	४	०९११५०१	आवास	गैर कृषि	१०१८.५	२-०-०-०.५
९७०	४	उदयपुरकोट	३	१४	५	०९११५०१	आवास	गैर कृषि	१०५२.४	२-१-०-१.६
९७१	४	उदयपुरकोट	३	१४	७	०९११५०१	सार्वजनिक उपयोग	गैर कृषि	९६२.५	१-१४-१-०.३
९७२	४	उदयपुरकोट	३	१४	८	०९११५०१	आवास	गैर कृषि	१४१३.१	२-१२-१-३.१
९७३	४	उदयपुरकोट	३	१४	८	०९११५०१	कृषि	कृषि	२२२९.८	४-६-०-२
९७४	४	उदयपुरकोट	३	१४	११	०९११५०१	आवास	गैर कृषि	२५८६.६	५-१-१-१.६
९७५	४	उदयपुरकोट	३	१४	११	०९११५०१	कृषि	कृषि	३७५६.०	७-६-०-२
९७६	४	उदयपुरकोट	३	१४	१३	०९११५०१	कृषि	कृषि	७७२.४	१-८-१-०.७
९७७	४	उदयपुरकोट	३	१४	१७	०९११५०१	नदी, ताल तथा सिमसार	गैर कृषि	२२५४.९	४-६-३-२.६
९७८	४	उदयपुरकोट	३	१४	१८	०९११५०१	कृषि	कृषि	९३७.२	१-१३-१-३.६
९७९	४	उदयपुरकोट	३	१४	१९	०९११५०१	कृषि	कृषि	२३९.१	०-७-२-०.३
९८०	४	उदयपुरकोट	३	१४	२०	०९११५०१	कृषि	कृषि	२२६०.८	४-७-०-१.६
९८१	४	उदयपुरकोट	३	१४	२१	०९११५०१	कृषि	कृषि	१७४०.७	३-६-२-३.९
९८२	४	उदयपुरकोट	३	१४	२२	०९११५०१	कृषि	कृषि	३६९७.३	७-४-१-०.५
९८३	४	उदयपुरकोट	३	१४	२३	०९११५०१	कृषि	कृषि	२५७५.९	५-१-०-०.२

क्र.सं.	पालिका वडा	साविक गाविस	गाविस वडा	गाविस कोड	कित्ता नं.	ग्रिड नं.	भू-उपयोग वर्ग	कृषि/ गैर कृषि	क्षेत्रफल (वर्ग मि.)	क्षेत्रफल (रो.आ.पै.दा.)
९८४	४	उदयपुरकोट	३	१४	२४	०९९१५०१	कृषि	कृषि	२००४.४	३-१५-०-०.६
९८५	४	उदयपुरकोट	३	१४	२५	०९९१५०१	कृषि	कृषि	१५०४.२	२-१५-१-०.९
९८६	४	उदयपुरकोट	३	१४	२६	०९९१५०१	कृषि	कृषि	५९६.५	१-२-३-०.२
९८७	४	उदयपुरकोट	३	१४	२७	०९९१५०१	कृषि	कृषि	१९६०.४	३-१३-२-२.५
९८८	४	उदयपुरकोट	३	१४	२८	०९९१५०१	कृषि	कृषि	२५००.३	४-१४-२-२.१
९८९	४	उदयपुरकोट	३	१४	२९	०९९१५०१	नदी, ताल तथा सिमसार	गैर कृषि	२१५.७	०-६-३-०.५
९९०	४	उदयपुरकोट	३	१४	३०	०९९१५०१	कृषि	कृषि	८६७.७	१-११-१-०.६
९९१	४	उदयपुरकोट	३	१४	३१	०९९१५०१	कृषि	कृषि	३५६८.६	७-०-०-३.७
९९२	४	उदयपुरकोट	३	१४	३२	०९९१५०१	कृषि	कृषि	१८८.५	०-५-३-२.९
९९३	४	उदयपुरकोट	३	१४	३३	०९९१५०१	कृषि	कृषि	२१२.१	०-६-२-२.७
९९४	४	उदयपुरकोट	३	१४	३४	०९९१५०१	कृषि	कृषि	३२६.३	०-१०-१-०.२
९९५	४	उदयपुरकोट	३	१४	३५	०९९१५०१	कृषि	कृषि	१७५.८	०-५-२-०.५
९९६	४	उदयपुरकोट	३	१४	३६	०९९१५०१	कृषि	कृषि	८८८.२	१-११-३-२.९
९९७	४	उदयपुरकोट	३	१४	३८	०९९१५०१	कृषि	कृषि	७९.१	०-२-१-३.८
९९८	४	उदयपुरकोट	३	१४	३८	०९९१५०२	कृषि	कृषि	३०.३	०-०-३-३.२
९९९	४	उदयपुरकोट	३	१४	३९	०९९१५०१	कृषि	कृषि	३२६.०	०-१०-१-०.१
१०००	४	उदयपुरकोट	३	१४	३९	०९९१५०२	कृषि	कृषि	८१४.६	१-९-२-१.९
१००१	४	उदयपुरकोट	३	१४	४०	०९९१५०१	नदी, ताल तथा सिमसार	गैर कृषि	७०७८०.४	१३९-२-०-०.४
१००२	४	उदयपुरकोट	३	१४	४०	०९९१५०२	नदी, ताल तथा सिमसार	गैर कृषि	७४३३७.०	१४६-१-३-२
१००३	४	उदयपुरकोट	३	१४	४०	०९९१५०३	नदी, ताल तथा सिमसार	गैर कृषि	२८०७.७	५-८-१-०.८
१००४	४	उदयपुरकोट	३	१४	४०	०९९१४६०	नदी, ताल तथा सिमसार	गैर कृषि	३८३५.६	७-८-२-२
१००५	४	उदयपुरकोट	३	१४	४०	०९९१५००	नदी, ताल तथा सिमसार	गैर कृषि	६६५७८.१	१३०-१३-३-१.७
१००६	४	उदयपुरकोट	३	१४	४७	०९९१५००	कृषि	कृषि	६४६.६	१-४-१-१.४
१००७	४	उदयपुरकोट	३	१४	४८	०९९१५००	कृषि	कृषि	१५९७.८	३-२-१-०
१००८	४	उदयपुरकोट	३	१४	४९	०९९१५००	कृषि	कृषि	१०४९.७	२-१-०-०.२
१००९	४	उदयपुरकोट	३	१४	५०	०९९१४६१	कृषि	कृषि	३२९९.८	६-७-३-०.५
१०१०	४	उदयपुरकोट	३	१४	५३	०९९१४६१	कृषि	कृषि	१३८७.३	२-११-२-२.१
१०११	४	उदयपुरकोट	३	१४	५३	०९९१४२१	कृषि	कृषि	८४५.७	१-१०-२-१.६
१०१२	४	उदयपुरकोट	३	१४	५४	०९९१४६१	कृषि	कृषि	११२५.६	२-३-१-२.४
१०१३	४	उदयपुरकोट	३	१४	५४	०९९१४२१	कृषि	कृषि	११३३.४	२-३-२-२.३
१०१४	४	उदयपुरकोट	३	१४	५५	०९९१४६१	कृषि	कृषि	१४७१.३	२-१४-१-०.३
१०१५	४	उदयपुरकोट	३	१४	५५	०९९१४२१	कृषि	कृषि	७४.०	०-२-१-१.२
१०१६	४	उदयपुरकोट	३	१४	५६	०९९१४६१	कृषि	कृषि	२२१९.९	४-५-३-१
१०१७	४	उदयपुरकोट	३	१४	५६	०९९१४२१	कृषि	कृषि	६६.६	०-२-०-१.५
१०१८	४	उदयपुरकोट	३	१४	५७	०९९१४६१	कृषि	कृषि	१६९५.७	३-५-१-१.२
१०१९	४	उदयपुरकोट	३	१४	५८	०९९१४६१	कृषि	कृषि	३५२३.३	६-१४-३-०.९
१०२०	४	उदयपुरकोट	३	१४	५९	०९९१४६१	कृषि	कृषि	४६१९.१	९-१-१-०.३
१०२१	४	उदयपुरकोट	३	१४	६०	०९९१४६१	कृषि	कृषि	३४५०.७	६-१२-२-०.४
१०२२	४	उदयपुरकोट	३	१४	६३	०९९१४६१	कृषि	कृषि	१८६३.२	३-१०-२-१.५
१०२३	४	उदयपुरकोट	३	१४	६६	०९९१४६१	आवास	गैर कृषि	६३९९.०	१२-९-०-४
१०२४	४	उदयपुरकोट	३	१४	६६	०९९१४६१	कृषि	कृषि	५४०४.९	१०-९-३-३.७
१०२५	४	उदयपुरकोट	३	१४	६७	०९९१४६१	कृषि	कृषि	८८.३	०-२-३-०.४
१०२६	४	उदयपुरकोट	३	१४	६९	०९९१४६१	आवास	गैर कृषि	३५५७.१	६-१५-३-१.९
१०२७	४	उदयपुरकोट	३	१४	७३	०९९१४६१	आवास	गैर कृषि	४७००.३	९-३-३-१.२
१०२८	४	उदयपुरकोट	३	१४	७३	०९९१४६१	कृषि	कृषि	२४३९.४	४-१२-२-३.५
१०२९	४	उदयपुरकोट	३	१४	७४	०९९१४६१	आवास	गैर कृषि	२७४५.५	५-६-१-१.५
१०३०	४	उदयपुरकोट	३	१४	७५	०९९१४६१	आवास	गैर कृषि	७९४.०	१-८-३-३.५

क्र.सं.	पालिका वडा	साविक गाविस	गाविस वडा	गाविस कोड	कित्ता नं.	ग्रिड नं.	भू-उपयोग वर्ग	कृषि/ गैर कृषि	क्षेत्रफल (वर्ग मि.)	क्षेत्रफल (रो.आ.पै.दा.)
१०३१	४	उदयपुरकोट	३	१४	७७	०९११४६१	आवास	गैर कृषि	३२४४.५	६-६-०-०.६
१०३२	४	उदयपुरकोट	३	१४	७८	०९११४६१	आवास	गैर कृषि	१९६०.३	३-१३-२-२.४
१०३३	४	उदयपुरकोट	३	१४	७९	०९११४६१	आवास	गैर कृषि	१४९१.८	२-१४-३-२.७
१०३४	४	उदयपुरकोट	३	१४	८०	०९११४६१	आवास	गैर कृषि	६७८.९	१-५-१-१.६
१०३५	४	उदयपुरकोट	३	१४	८१	०९११४६१	आवास	गैर कृषि	८९६.२	१-१२-०-२.९
१०३६	४	उदयपुरकोट	३	१४	८२	०९११४६१	आवास	गैर कृषि	९४३.०	१-१३-२-२.५
१०३७	४	उदयपुरकोट	३	१४	८३	०९११४६१	आवास	गैर कृषि	४९०.०	०-१५-१-२.५
१०३८	४	उदयपुरकोट	३	१४	८४	०९११४६१	आवास	गैर कृषि	४५२.८	०-१४-०-३.८
१०३९	४	उदयपुरकोट	३	१४	८५	०९११४६१	आवास	गैर कृषि	५७४.३	१-२-०-१
१०४०	४	उदयपुरकोट	३	१४	८६	०९११४६१	आवास	गैर कृषि	५३५.३	१-०-३-१.४
१०४१	४	उदयपुरकोट	३	१४	८७	०९११४६१	कृषि	कृषि	३०३.३	०-९-२-०.६
१०४२	४	उदयपुरकोट	३	१४	८८	०९११४६१	कृषि	कृषि	३५७.६	०-११-०-३.९
१०४३	४	उदयपुरकोट	३	१४	८९	०९११४६१	कृषि	कृषि	५०१.१	०-१५-३-०.२
१०४४	४	उदयपुरकोट	३	१४	९०	०९११४६१	कृषि	कृषि	८६२.६	१-११-०-२.१
१०४५	४	उदयपुरकोट	३	१४	९१	०९११४६१	कृषि	कृषि	१३८.९	०-४-१-१.९
१०४६	४	उदयपुरकोट	३	१४	९२	०९११४६१	कृषि	कृषि	१८८.६	०-५-३-२.९
१०४७	४	उदयपुरकोट	३	१४	९३	०९११४६१	कृषि	कृषि	१३०.७	०-४-०-१.७
१०४८	४	उदयपुरकोट	३	१४	९४	०९११४६१	कृषि	कृषि	१००६.९	१-१५-२-२.७
१०४९	४	उदयपुरकोट	३	१४	९५	०९११४६१	कृषि	कृषि	२०९.४	०-६-२-१.४
१०५०	४	उदयपुरकोट	३	१४	९६	०९११४६१	आवास	गैर कृषि	४०९.५	०-१२-३-२.१
१०५१	४	उदयपुरकोट	३	१४	९७	०९११४६१	आवास	गैर कृषि	७२९.३	१-६-३-३
१०५२	४	उदयपुरकोट	३	१४	९८	०९११४६१	आवास	गैर कृषि	६४१.२	१-४-०-२.७
१०५३	४	उदयपुरकोट	३	१४	९९	०९११४६१	आवास	गैर कृषि	८६१.४	१-११-०-१.५
१०५४	४	उदयपुरकोट	३	१४	१००	०९११४६१	आवास	गैर कृषि	१०८१.६	२-२-०-०.२
१०५५	४	उदयपुरकोट	३	१४	१०१	०९११४६१	आवास	गैर कृषि	७२२.७	१-६-२-३.७
१०५६	४	उदयपुरकोट	३	१४	१०२	०९११४६१	कृषि	कृषि	४५२.७	०-१४-०-३.८
१०५७	४	उदयपुरकोट	३	१४	१०३	०९११४६१	कृषि	कृषि	५३३.०	१-०-३-०.२
१०५८	४	उदयपुरकोट	३	१४	१०४	०९११४६१	कृषि	कृषि	१०२६.८	२-०-१-०.७
१०५९	४	उदयपुरकोट	३	१४	१०५	०९११४६१	कृषि	कृषि	५३१.०	१-०-२-३.२
१०६०	४	उदयपुरकोट	३	१४	१०६	०९११४६१	कृषि	कृषि	६१७.१	१-३-१-२.५
१०६१	४	उदयपुरकोट	३	१४	१०७	०९११४६१	कृषि	कृषि	११८२.६	२-५-०-३.१
१०६२	४	उदयपुरकोट	३	१४	१०८	०९११४६१	कृषि	कृषि	१६३५.७	३-३-१-३.१
१०६३	४	उदयपुरकोट	३	१४	१०९	०९११४६१	कृषि	कृषि	६६७.९	१-५-०-०.१
१०६४	४	उदयपुरकोट	३	१४	११०	०९११४६१	कृषि	कृषि	१५८०.१	३-१-२-३.१
१०६५	४	उदयपुरकोट	३	१४	१११	०९११४६१	कृषि	कृषि	२२५०.९	४-६-३-०.६
१०६६	४	उदयपुरकोट	३	१४	११३	०९११४६१	कृषि	कृषि	२५५३.९	५-०-१-१.१
१०६७	४	उदयपुरकोट	३	१४	११४	०९११४६१	आवास	गैर कृषि	२७७३.३	५-७-०-३.५
१०६८	४	उदयपुरकोट	३	१४	११५	०९११४६१	आवास	गैर कृषि	१९८६.९	३-१४-१-३.८
१०६९	४	उदयपुरकोट	३	१४	११७	०९११४६१	सार्वजनिक उपयोग	गैर कृषि	२८२३.७	५-८-३-०.९
१०७०	४	उदयपुरकोट	३	१४	११८	०९११४६१	आवास	गैर कृषि	१८३८.६	३-९-३-१.२
१०७१	४	उदयपुरकोट	३	१४	११९	०९११४६१	आवास	गैर कृषि	१६०३.०	३-२-१-२.६
१०७२	४	उदयपुरकोट	३	१४	१२०	०९११४६१	कृषि	कृषि	४४४८.१	८-११-३-२.२
१०७३	४	उदयपुरकोट	३	१४	१२०	०९११४६१	आवास	गैर कृषि	१४२०.२	२-१२-२-२.६
१०७४	४	उदयपुरकोट	३	१४	१२१	०९११४६१	आवास	गैर कृषि	४७३७.६	९-४-३-३.९
१०७५	४	उदयपुरकोट	३	१४	१२२	०९११४६१	आवास	गैर कृषि	२४२४.४	४-१२-०-४
१०७६	४	उदयपुरकोट	३	१४	१२३	०९११४६१	आवास	गैर कृषि	७४९.४	१-७-२-१.१
१०७७	४	उदयपुरकोट	३	१४	१२४	०९११४६१	आवास	गैर कृषि	२८९२.९	५-१०-३-३.७

क्र.सं.	पालिका वडा	साविक गाविस	गाविस वडा	गाविस कोड	कित्ता नं.	ग्रिड नं.	भू-उपयोग वर्ग	कृषि/ गैर कृषि	क्षेत्रफल (वर्ग मि.)	क्षेत्रफल (रो.आ.पै.दा.)
१०७८	४	उदयपुरकोट	३	१४	१२५	०९११४६१	सांस्कृतिक तथा पुरातात्विक	गैर कृषि	५४३.५	१-१-०-१.५
१०७९	४	उदयपुरकोट	३	१४	१२८	०९११४६१	कृषि	कृषि	१६४५.०	३-३-२-३.७
१०८०	४	उदयपुरकोट	३	१४	१३०	०९११४६१	आवास	गैर कृषि	३२५०.६	६-६-०-३.७
१०८१	४	उदयपुरकोट	३	१४	१३०	०९११४६१	कृषि	कृषि	१७१७.१	३-६-०-०
१०८२	४	उदयपुरकोट	३	१४	१३२	०९११४६१	आवास	गैर कृषि	४४७५.१	८-१२-२-३.९
१०८३	४	उदयपुरकोट	३	१४	१३२	०९११४६१	कृषि	कृषि	३४७९.०	६-१३-१-२.६
१०८४	४	उदयपुरकोट	३	१४	१३३	०९११४६१	कृषि	कृषि	१२८.५	०-४-०-०.७
१०८५	४	उदयपुरकोट	३	१४	१३४	०९११४६१	कृषि	कृषि	६३११.०	१२-६-१-३.६
१०८६	४	उदयपुरकोट	३	१४	१३५	०९११४६१	आवास	गैर कृषि	१६४७.६	३-३-३-१.१
१०८७	४	उदयपुरकोट	३	१४	१३६	०९११४६१	आवास	गैर कृषि	६२५.४	१-३-२-२.७
१०८८	४	उदयपुरकोट	३	१४	१३७	०९११४६१	नदी, ताल तथा सिमसार	गैर कृषि	५७९.७	१-२-०-३.७
१०८९	४	उदयपुरकोट	३	१४	१३७	०९११४२१	नदी, ताल तथा सिमसार	गैर कृषि	१४६७.५	२-१४-०-२.५
१०९०	४	उदयपुरकोट	३	१४	१३८	०९११४६१	आवास	गैर कृषि	१९४.६	०-६-०-१.९
१०९१	४	उदयपुरकोट	३	१४	१३९	०९११४६१	आवास	गैर कृषि	१३१०.३	२-९-०-३.३
१०९२	४	उदयपुरकोट	३	१४	१३९	०९११४२१	आवास	गैर कृषि	१४५९.६	२-१३-३-२.५
१०९३	४	उदयपुरकोट	३	१४	१४०	०९११४६१	कृषि	कृषि	९२४.४	१-१३-०-१.१
१०९४	४	उदयपुरकोट	३	१४	१४०	०९११४२१	आवास	गैर कृषि	१७९.१	०-५-२-२.१
१०९५	४	उदयपुरकोट	३	१४	१४१	०९११४६१	कृषि	कृषि	१८०१.०	३-८-२-२.३
१०९६	४	उदयपुरकोट	३	१४	१४२	०९११४६१	कृषि	कृषि	५०५.०	०-१५-३-२.१
१०९७	४	उदयपुरकोट	३	१४	१४२	०९११४२१	कृषि	कृषि	३.०	०-०-०-१.५
१०९८	४	उदयपुरकोट	३	१४	१४४	०९११४६१	कृषि	कृषि	२२१८.८	४-५-३-०.५
१०९९	४	उदयपुरकोट	३	१४	१४५	०९११४६१	कृषि	कृषि	४६१.३	०-१४-२-०.१
११००	४	उदयपुरकोट	३	१४	१४६	०९११४६१	कृषि	कृषि	८८९.९	१-११-३-३.८
११०१	४	उदयपुरकोट	३	१४	१४७	०९११४६१	कृषि	कृषि	३६४.१	०-११-१-३.२
११०२	४	उदयपुरकोट	३	१४	१४८	०९११४६१	कृषि	कृषि	३२९८.६	६-७-२-३.८
११०३	४	उदयपुरकोट	३	१४	१४९	०९११४६१	सार्वजनिक उपयोग	गैर कृषि	१४८७५.९	२९-३-३-१.५
११०४	४	उदयपुरकोट	३	१४	१५०	०९११४६१	आवास	गैर कृषि	६२९.७	१-३-३-०.९
११०५	४	उदयपुरकोट	३	१४	१५१	०९११४६१	नदी, ताल तथा सिमसार	गैर कृषि	१४१२.३	२-१२-१-२.७
११०६	४	उदयपुरकोट	३	१४	१५३	०९११४६१	आवास	गैर कृषि	२३३.१	०-७-१-१.३
११०७	४	उदयपुरकोट	३	१४	१५५	०९११४६१	कृषि	कृषि	३०३०.६	५-१५-१-१
११०८	४	उदयपुरकोट	३	१४	१५६	०९११४६१	कृषि	कृषि	१६४३.३	३-३-२-२.९
११०९	४	उदयपुरकोट	३	१४	१५७	०९११४६१	कृषि	कृषि	११९७.०	२-५-२-२.३
१११०	४	उदयपुरकोट	३	१४	१५८	०९११४६१	कृषि	कृषि	६८१.४	१-५-१-२.९
११११	४	उदयपुरकोट	३	१४	१५९	०९११४६१	आवास	गैर कृषि	१६१.१	०-५-०-१
१११२	४	उदयपुरकोट	३	१४	१५९	०९११४६१	कृषि	कृषि	१६४६.२	३-३-३-०.४
१११३	४	उदयपुरकोट	३	१४	१६०	०९११४६१	आवास	गैर कृषि	७४९.८	१-७-२-१.३
१११४	४	उदयपुरकोट	३	१४	१६१	०९११४६१	कृषि	कृषि	१०३३.८	२-०-२-०.२
१११५	४	उदयपुरकोट	३	१४	१६२	०९११४६१	कृषि	कृषि	५१४.०	१-०-०-२.७
१११६	४	उदयपुरकोट	३	१४	१६३	०९११४६१	आवास	गैर कृषि	६७.९	०-२-०-२.२
१११७	४	उदयपुरकोट	३	१४	१६३	०९११४६१	कृषि	कृषि	३३६०.२	६-९-२-२.८
१११८	४	उदयपुरकोट	३	१४	१६४	०९११४६१	कृषि	कृषि	१८३७.०	३-९-३-०.३
१११९	४	उदयपुरकोट	३	१४	१६५	०९११४६१	कृषि	कृषि	१००७.५	१-१५-२-२.९
११२०	४	उदयपुरकोट	३	१४	१६७	०९११४६१	आवास	गैर कृषि	६०४.६	१-३-०-०.२
११२१	४	उदयपुरकोट	३	१४	१६८	०९११४६१	आवास	गैर कृषि	२४६.२	०-७-२-३.९
११२२	४	उदयपुरकोट	३	१४	१६८	०९११४६१	कृषि	कृषि	२४०१.७	४-११-२-०.५
११२३	४	उदयपुरकोट	३	१४	१६९	०९११४६१	कृषि	कृषि	१२३३.४	२-६-३-०.७
११२४	४	उदयपुरकोट	३	१४	१७०	०९११४६१	कृषि	कृषि	२०२१.२	३-१५-२-१.१

क्र.सं.	पालिका वडा	साविक गाविस	गाविस वडा	गाविस कोड	कित्ता नं.	ग्रिड नं.	भू-उपयोग वर्ग	कृषि/ गैर कृषि	क्षेत्रफल (वर्ग मि.)	क्षेत्रफल (रो.आ.पै.दा.)
११२५	४	उदयपुरकोट	३	१४	१७१	०९११४६१	कृषि	कृषि	१००९.४	१-१५-२-३.९
११२६	४	उदयपुरकोट	३	१४	१७२	०९११४६१	कृषि	कृषि	४८८.४	०-१५-१-१.७
११२७	४	उदयपुरकोट	३	१४	१७३	०९११४६१	कृषि	कृषि	७२७.५	१-६-३-२.१
११२८	४	उदयपुरकोट	३	१४	१७४	०९११४६१	कृषि	कृषि	५५०२.४	१०-१३-०-०.८
११२९	४	उदयपुरकोट	३	१४	१७६	०९११४६१	आवास	गैर कृषि	२०५३.१	४-०-२-१.१
११३०	४	उदयपुरकोट	३	१४	१७७	०९११४६१	कृषि	कृषि	१५१३.५	२-१५-२-१.६
११३१	४	उदयपुरकोट	३	१४	१७८	०९११४६१	आवास	गैर कृषि	४७५९.०	९-५-२-२.७
११३२	४	उदयपुरकोट	३	१४	१७९	०९११४६१	कृषि	कृषि	५६५६.०	११-१-३-२.१
११३३	४	उदयपुरकोट	३	१४	१८१	०९११४६१	आवास	गैर कृषि	१८७३.६	३-१०-३-२.८
११३४	४	उदयपुरकोट	३	१४	१८२	०९११४६१	आवास	गैर कृषि	१२६२.३	२-७-२-३.२
११३५	४	उदयपुरकोट	३	१४	१८४	०९११४६१	आवास	गैर कृषि	९९७.१	१-१५-१-१.८
११३६	४	उदयपुरकोट	३	१४	१८५	०९११४६१	कृषि	कृषि	४२७१.२	८-६-१-१.२
११३७	४	उदयपुरकोट	३	१४	१८६	०९११४६१	आवास	गैर कृषि	१२३७.२	२-६-३-२.६
११३८	४	उदयपुरकोट	३	१४	१८८	०९११४६१	आवास	गैर कृषि	१९९४.८	३-१४-२-३.८
११३९	४	उदयपुरकोट	३	१४	१८९	०९११४६१	कृषि	कृषि	१९६३.८	३-१३-३-०.२
११४०	४	उदयपुरकोट	३	१४	१८९	०९११४६१	आवास	गैर कृषि	१८२२.८	३-९-१-१.२
११४१	४	उदयपुरकोट	३	१४	२३४	०९११४२१	कृषि	कृषि	९५.०	१-१४-०-२.१
११४२	४	उदयपुरकोट	३	१४	२३६	०९११४२१	कृषि	कृषि	३३८.६	०-१०-२-२.४
११४३	४	उदयपुरकोट	३	१४	२३७	०९११४२१	कृषि	कृषि	३२८.३	०-१०-१-१.२
११४४	४	उदयपुरकोट	३	१४	२३९	०९११४२१	कृषि	कृषि	९५२.४	१-१३-३-३.२
११४५	४	उदयपुरकोट	३	१४	२४०	०९११४२१	कृषि	कृषि	७२९.४	१-६-३-३
११४६	४	उदयपुरकोट	३	१४	२४१	०९११४२१	आवास	गैर कृषि	२२२.४	०-६-३-३.९
११४७	४	उदयपुरकोट	३	१४	२४२	०९११४२१	कृषि	कृषि	२९७६.८	५-१३-२-१.९
११४८	४	उदयपुरकोट	३	१४	२४५	०९११४२१	सार्वजनिक उपयोग	गैर कृषि	७७३७.५	१५-३-१-१.५
११४९	४	उदयपुरकोट	३	१४	२४६	०९११४२१	नदी, ताल तथा सिमसार	गैर कृषि	१०९६३.६	२१-८-३-०.८
११५०	४	उदयपुरकोट	३	१४	२४७	०९११४२१	कृषि	कृषि	५८२.३	१-२-१-१
११५१	४	उदयपुरकोट	३	१४	२४८	०९११४२१	कृषि	कृषि	७१७.७	१-६-२-१.२
११५२	४	उदयपुरकोट	३	१४	२४९	०९११४२१	कृषि	कृषि	७९०.७	१-८-३-१.९
११५३	४	उदयपुरकोट	३	१४	२५०	०९११४२१	कृषि	कृषि	३२४.५	०-१०-०-३.३
११५४	४	उदयपुरकोट	३	१४	२५१	०९११४२१	कृषि	कृषि	२३२.३	०-७-१-०.९
११५५	४	उदयपुरकोट	३	१४	२५२	०९११४२१	कृषि	कृषि	१२५.०	०-३-३-२.९
११५६	४	उदयपुरकोट	३	१४	२५४	०९११४२१	कृषि	कृषि	१६९५.६	३-५-१-१.२
११५७	४	उदयपुरकोट	३	१४	२५५	०९११४२१	कृषि	कृषि	१७७.७	०-५-२-१.४
११५८	४	उदयपुरकोट	३	१४	२५७	०९११४२१	कृषि	कृषि	१३६९.३	२-११-०-१
११५९	४	उदयपुरकोट	३	१४	२५८	०९११४२१	कृषि	कृषि	५८१४.०	११-६-३-१.६
११६०	४	उदयपुरकोट	३	१४	२५९	०९११४२१	कृषि	कृषि	८७०.९	१-११-१-२.२
११६१	४	उदयपुरकोट	३	१४	२६०	०९११४२१	कृषि	कृषि	४१९.९	०-१३-०-३.३
११६२	४	उदयपुरकोट	३	१४	२६१	०९११४२१	कृषि	कृषि	१२६९.३	२-७-३-२.७
११६३	४	उदयपुरकोट	३	१४	२६२	०९११४२१	कृषि	कृषि	८०९.८	१-९-१-३.५
११६४	४	उदयपुरकोट	३	१४	२६३	०९११४२१	कृषि	कृषि	८५६.०	१-१०-३-२.७
११६५	४	उदयपुरकोट	३	१४	२६४	०९११४२१	कृषि	कृषि	१९३७.१	३-१२-३-२.७
११६६	४	उदयपुरकोट	३	१४	२६५	०९११४२१	कृषि	कृषि	२६३.९	०-८-१-०.८
११६७	४	उदयपुरकोट	३	१४	२६६	०९११४२१	कृषि	कृषि	९०३.१	१-१२-१-२.४
११६८	४	उदयपुरकोट	३	१४	२६८	०९११४२१	कृषि	कृषि	३९७.४	०-१२-१-४
११६९	४	उदयपुरकोट	३	१४	२७१	०९११४२१	सार्वजनिक उपयोग	गैर कृषि	२६२.४	०-८-१-०
११७०	४	उदयपुरकोट	३	१४	२७३	०९११५०२	कृषि	कृषि	३९३.७	०-१२-१-२.१
११७१	४	उदयपुरकोट	३	१४	२७४	०९११५०२	कृषि	कृषि	८७८.६	१-११-२-२.१

क्र.सं.	पालिका वडा	साविक गाविस	गाविस वडा	गाविस कोड	कित्ता नं.	ग्रिड नं.	भू-उपयोग वर्ग	कृषि/ गैर कृषि	क्षेत्रफल (वर्ग मि.)	क्षेत्रफल (रो.आ.पै.दा.)
११७२	४	उदयपुरकोट	३	१४	२७६	०९११५०२	कृषि	कृषि	५७०.५	१-१-३-३.१
११७३	४	उदयपुरकोट	३	१४	२७७	०९११५०२	कृषि	कृषि	६७८.१	१-५-१-१.२
११७४	४	उदयपुरकोट	३	१४	२७८	०९११५०२	कृषि	कृषि	२३३८.७	४-९-२-०.८
११७५	४	उदयपुरकोट	३	१४	२७९	०९११५०२	कृषि	कृषि	१२३४.६	२-६-३-१.२
११७६	४	उदयपुरकोट	३	१४	२८०	०९११५०२	कृषि	कृषि	१०९९.१	२-२-२-१.१
११७७	४	उदयपुरकोट	३	१४	२८१	०९११५०२	कृषि	कृषि	१८१६.१	३-९-०-१.९
११७८	४	उदयपुरकोट	३	१४	२८२	०९११५०२	कृषि	कृषि	१२१५.७	२-६-०-३.७
११७९	४	उदयपुरकोट	३	१४	२८३	०९११५०२	कृषि	कृषि	२५८२.८	५-१-०-३.६
११८०	४	उदयपुरकोट	३	१४	२८४	०९११५०२	सार्वजनिक उपयोग	गैर कृषि	१३.६	०-०-१-२.८
११८१	४	उदयपुरकोट	३	१४	२८५	०९११५०२	कृषि	कृषि	१५२४.८	२-१५-३-३.३
११८२	४	उदयपुरकोट	३	१४	२८६	०९११५०२	कृषि	कृषि	२६५६.४	५-३-२-०.७
११८३	४	उदयपुरकोट	३	१४	२८७	०९११५०२	कृषि	कृषि	१०४३.९	२-०-३-१.३
११८४	४	उदयपुरकोट	३	१४	२८८	०९११५०२	कृषि	कृषि	२३१३.१	४-८-२-४
११८५	४	उदयपुरकोट	३	१४	२८९	०९११५०२	कृषि	कृषि	६२५.२	१-३-२-२.६
११८६	४	उदयपुरकोट	३	१४	२९०	०९११५०२	कृषि	कृषि	१६३.८	०-५-०-२.४
११८७	४	उदयपुरकोट	३	१४	२९१	०९११५०२	कृषि	कृषि	४५२.३	०-१४-०-३.६
११८८	४	उदयपुरकोट	३	१४	२९२	०९११५०२	कृषि	कृषि	४४८.४	०-१४-०-१.६
११८९	४	उदयपुरकोट	३	१४	२९३	०९११५०२	कृषि	कृषि	४३२.६	०-१३-२-१.७
११९०	४	उदयपुरकोट	३	१४	२९४	०९११५०२	कृषि	कृषि	१०१७.२	१-१५-३-३.९
११९१	४	उदयपुरकोट	३	१४	२९५	०९११५०२	कृषि	कृषि	१०७४.४	२-१-३-०.६
११९२	४	उदयपुरकोट	३	१४	२९६	०९११५०२	कृषि	कृषि	१११५.७	२-३-०-१.४
११९३	४	उदयपुरकोट	३	१४	२९७	०९११५०२	कृषि	कृषि	७६२.१	१-७-३-३.५
११९४	४	उदयपुरकोट	३	१४	२९८	०९११५०२	कृषि	कृषि	३०५.१	०-९-२-१.५
११९५	४	उदयपुरकोट	३	१४	२९९	०९११५०२	कृषि	कृषि	१०४७.६	२-०-३-३.२
११९६	४	उदयपुरकोट	३	१४	३००	०९११५०२	कृषि	कृषि	२३३१.७	४-९-१-१.३
११९७	४	उदयपुरकोट	३	१४	३०२	०९११५०२	कृषि	कृषि	९७५.५	१-१४-२-२.९
११९८	४	उदयपुरकोट	३	१४	३०३	०९११५०२	कृषि	कृषि	४३७.७	०-१३-३-०.३
११९९	४	उदयपुरकोट	३	१४	३०४	०९११५०२	कृषि	कृषि	३३६.२	०-१०-२-१.२
१२००	४	उदयपुरकोट	३	१४	३०५	०९११५०२	कृषि	कृषि	१९९.३	०-६-१-०.३
१२०१	४	उदयपुरकोट	३	१४	३०६	०९११५०२	कृषि	कृषि	४६६.५	०-१४-२-२.८
१२०२	४	उदयपुरकोट	३	१४	३०८	०९११५०२	कृषि	कृषि	६७७.७	१-५-१-१
१२०३	४	उदयपुरकोट	३	१४	३०९	०९११५०२	कृषि	कृषि	५३२.७	१-०-३-०.१
१२०४	४	उदयपुरकोट	३	१४	३१०	०९११५०२	कृषि	कृषि	१२४७.०	२-७-०-३.५
१२०५	४	उदयपुरकोट	३	१४	३११	०९११५०२	कृषि	कृषि	२४१५.५	४-११-३-३.५
१२०६	४	उदयपुरकोट	३	१४	३१२	०९११५०२	कृषि	कृषि	५४६.२	१-१-०-२.८
१२०७	४	उदयपुरकोट	३	१४	३१४	०९११५०२	कृषि	कृषि	१८४२.१	३-९-३-२.९
१२०८	४	उदयपुरकोट	३	१४	३१५	०९११५०२	कृषि	कृषि	९४३.३	१-१३-२-२.६
१२०९	४	उदयपुरकोट	३	१४	३१६	०९११५०२	कृषि	कृषि	६५७.६	१-४-२-२.९
१२१०	४	उदयपुरकोट	३	१४	३१७	०९११५०२	कृषि	कृषि	११२४.८	२-३-१-२
१२११	४	उदयपुरकोट	३	१४	३१८	०९११५०२	कृषि	कृषि	४८२.९	०-१५-०-३
१२१२	४	उदयपुरकोट	३	१४	३१९	०९११५०२	कृषि	कृषि	१२३८.९	२-६-३-३.४
१२१३	४	उदयपुरकोट	३	१४	३२०	०९११५०२	कृषि	कृषि	२४४४.०	४-१२-३-१.८
१२१४	४	उदयपुरकोट	३	१४	३२१	०९११५०२	कृषि	कृषि	१६०४.६	३-२-१-३.४
१२१५	४	उदयपुरकोट	३	१४	३२२	०९११५०२	कृषि	कृषि	२५६०.१	५-०-२-०.२
१२१६	४	उदयपुरकोट	३	१४	३२३	०९११५०२	कृषि	कृषि	७७१.६	१-८-१-०.३
१२१७	४	उदयपुरकोट	३	१४	३२४	०९११५०२	कृषि	कृषि	१८४९.०	३-१०-०-२.४
१२१८	४	उदयपुरकोट	३	१४	३२५	०९११५०२	कृषि	कृषि	३२७०.३	६-६-३-१.६

क्र.सं.	पालिका वडा	साविक गाविस	गाविस वडा	गाविस कोड	कित्ता नं.	ग्रिड नं.	भू-उपयोग वर्ग	कृषि/ गैर कृषि	क्षेत्रफल (वर्ग मि.)	क्षेत्रफल (रो.आ.पै.दा.)
१२१९	४	उदयपुरकोट	३	१४	३२६	०९११५०२	आवास	गैर कृषि	८६.७	०-२-२-३.६
१२२०	४	उदयपुरकोट	३	१४	३२६	०९११५०२	कृषि	कृषि	२४४४.०	४-१२-३-१.८
१२२१	४	उदयपुरकोट	३	१४	३२७	०९११५०२	सार्वजनिक उपयोग	गैर कृषि	८२९.१	१-१०-०-१.२
१२२२	४	उदयपुरकोट	३	१४	३२८	०९११५०२	कृषि	कृषि	२८००.२	५-८-०-१.१
१२२३	४	उदयपुरकोट	३	१४	३३०	०९११५०२	कृषि	कृषि	१८६६.८	३-१०-२-३.३
१२२४	४	उदयपुरकोट	३	१४	३३१	०९११५०२	कृषि	कृषि	२०८८.१	४-१-२-२.७
१२२५	४	उदयपुरकोट	३	१४	३३२	०९११५०२	कृषि	कृषि	१७२१.७	३-६-०-२.३
१२२६	४	उदयपुरकोट	३	१४	३३३	०९११५०२	सार्वजनिक उपयोग	गैर कृषि	९९९.९	१-१५-१-३.१
१२२७	४	उदयपुरकोट	३	१४	३३३	०९११५०३	सार्वजनिक उपयोग	गैर कृषि	१६४.७	०-५-०-२.९
१२२८	४	उदयपुरकोट	३	१४	३३४	०९११५०२	कृषि	कृषि	४७१.३	०-१४-३-१.२
१२२९	४	उदयपुरकोट	३	१४	३३५	०९११५०२	कृषि	कृषि	३८१.०	०-११-३-३.७
१२३०	४	उदयपुरकोट	३	१४	३३६	०९११५०२	कृषि	कृषि	१९३७.५	३-१२-३-३
१२३१	४	उदयपुरकोट	३	१४	३३७	०९११५०२	कृषि	कृषि	१५७०.५	३-१-१-२.३
१२३२	४	उदयपुरकोट	३	१४	३३८	०९११५०२	सार्वजनिक उपयोग	गैर कृषि	४७४.६	०-१४-३-२.८
१२३३	४	उदयपुरकोट	३	१४	३३९	०९११५०२	आवास	गैर कृषि	२४०३.६	४-११-२-१.५
१२३४	४	उदयपुरकोट	३	१४	३३९	०९११५०२	कृषि	कृषि	१३६८.७	२-११-०-०.७
१२३५	४	उदयपुरकोट	३	१४	३४०	०९११५०२	सार्वजनिक उपयोग	गैर कृषि	३००.७	०-९-१-३.३
१२३६	४	उदयपुरकोट	३	१४	३४१	०९११५०२	सार्वजनिक उपयोग	गैर कृषि	१९७.०	०-६-०-३.१
१२३७	४	उदयपुरकोट	३	१४	३४२	०९११५०२	कृषि	कृषि	९८८.८	१-१५-०-१.६
१२३८	४	उदयपुरकोट	३	१४	३४३	०९११५०२	कृषि	कृषि	३६६२.७	७-३-०-३
१२३९	४	उदयपुरकोट	३	१४	३४४	०९११५०२	कृषि	कृषि	५२८.४	१-०-२-१.९
१२४०	४	उदयपुरकोट	३	१४	३४५	०९११५०२	कृषि	कृषि	१८१२.१	३-८-३-३.८
१२४१	४	उदयपुरकोट	३	१४	३४६	०९११५०२	कृषि	कृषि	१४७.०	०-४-२-२
१२४२	४	उदयपुरकोट	३	१४	३४७	०९११५०२	कृषि	कृषि	९७१.५	१-१४-२-०.८
१२४३	४	उदयपुरकोट	३	१४	३४८	०९११५०२	कृषि	कृषि	१७०२.४	३-५-२-०.६
१२४४	४	उदयपुरकोट	३	१४	३४९	०९११५०२	कृषि	कृषि	१९०१.७	३-११-३-०.९
१२४५	४	उदयपुरकोट	३	१४	३५०	०९११५०२	कृषि	कृषि	५६२.२	१-१-२-२.९
१२४६	४	उदयपुरकोट	३	१४	३५१	०९११५०२	कृषि	कृषि	१२००.०	२-५-२-३.८
१२४७	४	उदयपुरकोट	३	१४	३५१	०९११५०३	कृषि	कृषि	१३.०	०-०-१-२.५
१२४८	४	उदयपुरकोट	३	१४	३५२	०९११५०२	कृषि	कृषि	४०९.२	०-१२-३-१.९
१२४९	४	उदयपुरकोट	३	१४	३५२	०९११५०३	कृषि	कृषि	६७७.८	१-५-१-१
१२५०	४	उदयपुरकोट	३	१४	३५३	०९११५०२	कृषि	कृषि	७२.९	०-२-१-०.७
१२५१	४	उदयपुरकोट	३	१४	३५३	०९११५०३	कृषि	कृषि	१३८०.१	२-११-१-२.४
१२५२	४	उदयपुरकोट	३	१४	३५४	०९११५०२	कृषि	कृषि	९५७.२	१-१४-०-१.७
१२५३	४	उदयपुरकोट	३	१४	३५४	०९११५०३	कृषि	कृषि	७७४.३	१-८-१-१.६
१२५४	४	उदयपुरकोट	३	१४	३५५	०९११५०२	कृषि	कृषि	९४.६	०-२-३-३.६
१२५५	४	उदयपुरकोट	३	१४	३५६	०९११५०२	कृषि	कृषि	१७७६.८	३-७-३-२.१
१२५६	४	उदयपुरकोट	३	१४	३५७	०९११५०२	सार्वजनिक उपयोग	गैर कृषि	९२.१	०-२-३-२.३
१२५७	४	उदयपुरकोट	३	१४	३५७	०९११५०३	सार्वजनिक उपयोग	गैर कृषि	१४७.०	०-४-२-२
१२५८	४	उदयपुरकोट	३	१४	३५८	०९११५०२	कृषि	कृषि	७९.८	०-२-२-०.१
१२५९	४	उदयपुरकोट	३	१४	३५८	०९११५०३	कृषि	कृषि	१२.०	०-०-१-२
१२६०	४	उदयपुरकोट	३	१४	३५९	०९११५०३	कृषि	कृषि	२२१.७	०-६-३-३.५
१२६१	४	उदयपुरकोट	३	१४	३६०	०९११५०३	कृषि	कृषि	१६८.८	०-५-१-१
१२६२	४	उदयपुरकोट	३	१४	३६३	०९११५०२	कृषि	कृषि	१०६.३	०-३-१-१.५
१२६३	४	उदयपुरकोट	३	१४	३६४	०९११५०२	कृषि	कृषि	११८.४	०-३-२-३.६
१२६४	४	उदयपुरकोट	३	१४	३६५	०९११५०२	कृषि	कृषि	४७९.९	०-१५-०-१.५
१२६५	४	उदयपुरकोट	३	१४	३६६	०९११५०२	कृषि	कृषि	४८०.६	०-१५-०-१.८

क्र.सं.	पालिका वडा	साविक गाविस	गाविस वडा	गाविस कोड	कित्ता नं.	ग्रिड नं.	भू-उपयोग वर्ग	कृषि/ गैर कृषि	क्षेत्रफल (वर्ग मि.)	क्षेत्रफल (रो.आ.पै.दा.)
१२६६	४	उदयपुरकोट	३	१४	३६७	०९११५०२	कृषि	कृषि	४३३.४	०-१३-२-२.१
१२६७	४	उदयपुरकोट	३	१४	३६८	०९११५०२	कृषि	कृषि	४४७.८	०-१४-०-१.३
१२६८	४	उदयपुरकोट	३	१४	३६९	०९११४२१	कृषि	कृषि	१५९८.८	३-२-१-०.५
१२६९	४	उदयपुरकोट	३	१४	३६९	०९११४२१	आवास	गैर कृषि	२८४.७	०-८-३-३.२
१२७०	४	उदयपुरकोट	३	१४	३७१	०९११४२१	कृषि	कृषि	२९६.०	०-९-१-०.९
१२७१	४	उदयपुरकोट	३	१४	३७२	०९११४२१	कृषि	कृषि	२५५.६	०-८-०-०.६
१२७२	४	उदयपुरकोट	३	१४	३७३	०९११५०१	आवास	गैर कृषि	६४०.८	१-४-०-२.४
१२७३	४	उदयपुरकोट	३	१४	३७३	०९११५०१	कृषि	कृषि	९१२.०	१-१२-२-२.९
१२७४	४	उदयपुरकोट	३	१४	३७४	०९११५०१	आवास	गैर कृषि	२०४३.७	४-०-१-०.४
१२७५	४	उदयपुरकोट	३	१४	३७४	०९११५०१	कृषि	कृषि	१६२२.८	३-३-०-०.६
१२७६	४	उदयपुरकोट	३	१४	३७५	०९११४२१	आवास	गैर कृषि	२१८.८	०-६-३-२.१
१२७७	४	उदयपुरकोट	३	१४	३७५	०९११४२१	कृषि	कृषि	१८९२.४	३-११-२-०.२
१२७८	४	उदयपुरकोट	३	१४	३७६	०९११४२१	आवास	गैर कृषि	४५८.८	०-१४-१-२.९
१२७९	४	उदयपुरकोट	३	१४	३७६	०९११४२१	कृषि	कृषि	१७४१.०	३-६-३-०.१
१२८०	४	उदयपुरकोट	३	१४	३७७	०९११५०२	आवास	गैर कृषि	१४५५.८	२-१३-३-०.६
१२८१	४	उदयपुरकोट	३	१४	३७७	०९११५०२	कृषि	कृषि	१३१८.७	२-९-१-३.६
१२८२	४	उदयपुरकोट	३	१४	३७८	०९११५०२	आवास	गैर कृषि	११६.४	०-३-२-२.६
१२८३	४	उदयपुरकोट	३	१४	३७८	०९११५०२	कृषि	कृषि	२६६६.२	५-३-३-१.६
१२८४	४	उदयपुरकोट	३	१४	३७९	०९११५०२	कृषि	कृषि	१८०.६	०-५-२-२.९
१२८५	४	उदयपुरकोट	३	१४	३८०	०९११५०२	कृषि	कृषि	२०१.५	०-६-१-१.४
१२८६	४	उदयपुरकोट	३	१४	३८२	०९११५०२	कृषि	कृषि	११३७.६	२-३-३-०.४
१२८७	४	उदयपुरकोट	३	१४	३८३	०९११५०२	कृषि	कृषि	८४१.३	१-१०-१-३.४
१२८८	४	उदयपुरकोट	३	१४	३८४	०९११५०१	कृषि	कृषि	९९०.२	१-१५-०-२.३
१२८९	४	उदयपुरकोट	३	१४	३८४	०९११५०२	कृषि	कृषि	२६५.१	०-८-१-१.४
१२९०	४	उदयपुरकोट	३	१४	३८५	०९११५०१	कृषि	कृषि	१२८५.४	२-८-१-२.८
१२९१	४	उदयपुरकोट	३	१४	३८६	०९११४६१	आवास	गैर कृषि	२७१८.५	५-५-१-३.९
१२९२	४	उदयपुरकोट	३	१४	३८६	०९११४६१	कृषि	कृषि	७२७.१	१-६-३-१.८
१२९३	४	उदयपुरकोट	३	१४	३८७	०९११४६१	कृषि	कृषि	१८४८.१	३-१०-०-२
१२९४	४	उदयपुरकोट	३	१४	३८८	०९११४६१	कृषि	कृषि	६०४०.५	११-१३-३-३.६
१२९५	४	उदयपुरकोट	३	१४	३८९	०९११५०२	कृषि	कृषि	७६१.९	१-७-३-३.४
१२९६	४	उदयपुरकोट	३	१४	३९१	०९११५०२	कृषि	कृषि	७६२.८	१-७-३-३.८
१२९७	४	उदयपुरकोट	३	१४	३९२	०९११५०१	कृषि	कृषि	४५७.२	०-१४-१-२
१२९८	४	उदयपुरकोट	३	१४	३९३	०९११५०१	कृषि	कृषि	२१७३.४	४-४-१-१.६
१२९९	४	उदयपुरकोट	३	१४	३९५	०९११४६१	आवास	गैर कृषि	११३३.७	२-३-२-२.५
१३००	४	उदयपुरकोट	३	१४	३९५	०९११४६१	कृषि	कृषि	२९४१.८	५-१२-२-०.३
१३०१	४	उदयपुरकोट	३	१४	३९६	०९११४६१	कृषि	कृषि	१९५२.३	३-१३-१-२.४
१३०२	४	उदयपुरकोट	३	१४	३९६	०९११४६१	आवास	गैर कृषि	४६२.८	०-१४-२-०.९
१३०३	४	उदयपुरकोट	३	१४	३९७	०९११४६१	आवास	गैर कृषि	१३३९.६	२-१०-०-२.१
१३०४	४	उदयपुरकोट	३	१४	३९८	०९११४६१	आवास	गैर कृषि	१३६५.१	२-१०-३-२.९
१३०५	४	उदयपुरकोट	३	१४	३९९	०९११४६१	आवास	गैर कृषि	८११.२	१-९-२-०.२
१३०६	४	उदयपुरकोट	३	१४	३९९	०९११४६१	कृषि	कृषि	७५५.१	१-७-२-४
१३०७	४	उदयपुरकोट	३	१४	४०१	०९११५०२	कृषि	कृषि	५९६.८	१-२-३-०.३
१३०८	४	उदयपुरकोट	३	१४	४०१	०९११४६१	आवास	गैर कृषि	१३७६.६	२-११-१-०.७
१३०९	४	उदयपुरकोट	३	१४	४०१	०९११४६१	कृषि	कृषि	२२९१.०	४-८-०-०.८
१३१०	४	उदयपुरकोट	३	१४	४०२	०९११४६१	कृषि	कृषि	१५७७.१	३-१-२-१.६
१३११	४	उदयपुरकोट	३	१४	४०३	०९११४६१	आवास	गैर कृषि	८७.७	०-२-३-०.१
१३१२	४	उदयपुरकोट	३	१४	४०५	०९११४६१	आवास	गैर कृषि	७१०.४	१-६-१-१.५

क्र.सं.	पालिका वडा	साविक गाविस	गाविस वडा	गाविस कोड	कित्ता नं.	ग्रिड नं.	भू-उपयोग वर्ग	कृषि/ गैर कृषि	क्षेत्रफल (वर्ग मि.)	क्षेत्रफल (रो.आ.पै.दा.)
१३१३	४	उदयपुरकोट	३	१४	४०५	०९११४६१	कृषि	कृषि	१८१८.८	३-९-०-३.२
१३१४	४	उदयपुरकोट	३	१४	४०६	०९११४६१	आवास	गैर कृषि	५३६.५	१-०-३-२
१३१५	४	उदयपुरकोट	३	१४	४०६	०९११४६१	कृषि	कृषि	२०४४.२	४-०-१-०.६
१३१६	४	उदयपुरकोट	३	१४	४०७	०९११४६१	आवास	गैर कृषि	१०९९.८	२-२-२-१.४
१३१७	४	उदयपुरकोट	३	१४	४०७	०९११४६१	कृषि	कृषि	२३६३.८	४-१०-१-१.५
१३१८	४	उदयपुरकोट	३	१४	४०८	०९११४६१	आवास	गैर कृषि	४८.४	०-१-२-०.४
१३१९	४	उदयपुरकोट	३	१४	४०९	०९११४६१	आवास	गैर कृषि	४१६२.४	८-२-३-२.५
१३२०	४	उदयपुरकोट	३	१४	४१०	०९११४२१	कृषि	कृषि	७४७.६	१-७-२-०.२
१३२१	४	उदयपुरकोट	३	१४	४११	०९११४२१	कृषि	कृषि	६८२.७	१-५-१-३.५
१३२२	४	उदयपुरकोट	३	१४	४१२	०९११४६१	आवास	गैर कृषि	७८३.८	१-८-२-२.४
१३२३	४	उदयपुरकोट	३	१४	४१३	०९११४६१	आवास	गैर कृषि	८३७.४	१-१०-१-१.४
१३२४	४	उदयपुरकोट	३	१४	४१४	०९११४६१	आवास	गैर कृषि	७९८.४	१-९-०-१.७
१३२५	४	उदयपुरकोट	३	१४	४१५	०९११४६१	आवास	गैर कृषि	१५८६.०	३-१-३-२.१
१३२६	४	उदयपुरकोट	३	१४	४१५	०९११४६१	कृषि	कृषि	७२८.२	१-६-३-२.४
१३२७	४	उदयपुरकोट	३	१४	४१६	०९११४६१	आवास	गैर कृषि	१०३८.४	२-०-२-२.५
१३२८	४	उदयपुरकोट	३	१४	४१७	०९११४६१	आवास	गैर कृषि	१३४४.१	२-१०-१-०.४
१३२९	४	उदयपुरकोट	३	१४	४१८	०९११५००	कृषि	कृषि	८०९.४	१-९-१-३.३
१३३०	४	उदयपुरकोट	३	१४	४१९	०९११५००	आवास	गैर कृषि	७७६.९	१-८-१-३
१३३१	४	उदयपुरकोट	३	१४	४२०	०९११५००	कृषि	कृषि	६९३.५	१-५-३-०.९
१३३२	४	उदयपुरकोट	३	१४	४२१	०९११५००	कृषि	कृषि	६७२.७	१-५-०-२.५
१३३३	४	उदयपुरकोट	३	१४	४२२	०९११५००	आवास	गैर कृषि	९७५.८	१-१४-२-३
१३३४	४	उदयपुरकोट	३	१४	४२३	०९११५००	कृषि	कृषि	१०००.३	१-१५-१-३.४
१३३५	४	उदयपुरकोट	३	१४	४२४	०९११५००	आवास	गैर कृषि	९९०.९	१-१५-०-२.६
१३३६	४	उदयपुरकोट	३	१४	४२४	०९११५००	कृषि	कृषि	१८३४.७	३-९-२-३.२
१३३७	४	उदयपुरकोट	३	१४	४२५	०९११५००	कृषि	कृषि	२८४०.८	५-९-१-१.५
१३३८	४	उदयपुरकोट	३	१४	४३१	०९११४६१	आवास	गैर कृषि	१६८.८	०-५-१-०.९
१३३९	४	उदयपुरकोट	३	१४	४३२	०९११४६१	आवास	गैर कृषि	१७९३.४	३-८-१-२.४
१३४०	४	उदयपुरकोट	३	१४	४३३	०९११५०१	कृषि	कृषि	२६१.१	०-८-०-३.४
१३४१	४	उदयपुरकोट	३	१४	४३४	०९११५०१	कृषि	कृषि	२६२.६	०-८-१-०.१
१३४२	४	उदयपुरकोट	३	१४	४३५	०९११५०१	कृषि	कृषि	१४३७.४	२-१३-०-३.३
१३४३	४	उदयपुरकोट	३	१४	४३६	०९११५०१	कृषि	कृषि	१३५७.७	२-१०-२-३.२
१३४४	४	उदयपुरकोट	३	१४	४३७	०९११५०१	कृषि	कृषि	२४७६.५	४-१३-३-२.१
१३४५	४	उदयपुरकोट	३	१४	४३८	०९११५०१	कृषि	कृषि	११०८.६	२-२-३-१.८
१३४६	४	उदयपुरकोट	३	१४	४३९	०९११४६१	आवास	गैर कृषि	३६७.२	०-११-२-०.८
१३४७	४	उदयपुरकोट	३	१४	४४१	०९११४६१	आवास	गैर कृषि	५६.८	०-१-३-०.६
१३४८	४	उदयपुरकोट	३	१४	४४२	०९११४६१	आवास	गैर कृषि	२१९९.६	४-५-०-२.९
१३४९	४	उदयपुरकोट	३	१४	४४३	०९११४६१	आवास	गैर कृषि	४६४.१	०-१४-२-१.५
१३५०	४	उदयपुरकोट	३	१४	४४४	०९११४६१	आवास	गैर कृषि	१४९४.०	२-१४-३-३.८
१३५१	४	उदयपुरकोट	३	१४	४४५	०९११४६१	कृषि	कृषि	३७८३.५	७-६-३-३.९
१३५२	४	उदयपुरकोट	३	१४	४४६	०९११४६१	कृषि	कृषि	२९४०.८	५-१२-१-३.८
१३५३	४	उदयपुरकोट	३	१४	४४७	०९११४६१	कृषि	कृषि	८२५.०	१-९-३-३.२
१३५४	४	उदयपुरकोट	३	१४	४४८	०९११४६१	कृषि	कृषि	७९४.३	१-८-३-३.७
१३५५	४	उदयपुरकोट	३	१४	४५३	०९११४६१	कृषि	कृषि	९८०.१	१-१४-३-१.२
१३५६	४	उदयपुरकोट	३	१४	४५३	०९११४२१	आवास	गैर कृषि	२५२३.३	४-१५-१-१.७
१३५७	४	उदयपुरकोट	३	१४	४५४	०९११४६१	कृषि	कृषि	३९८.९	०-१२-२-०.७
१३५८	४	उदयपुरकोट	३	१४	४५५	०९११४६१	कृषि	कृषि	४३५.२	०-१३-२-३
१३५९	४	उदयपुरकोट	३	१४	४५६	०९११४२१	कृषि	कृषि	२९३.४	०-९-०-३.६

क्र.सं.	पालिका वडा	साविक गाविस	गाविस वडा	गाविस कोड	कित्ता नं.	ग्रिड नं.	भू-उपयोग वर्ग	कृषि/ गैर कृषि	क्षेत्रफल (वर्ग मि.)	क्षेत्रफल (रो.आ.पै.दा.)
१३६०	४	उदयपुरकोट	३	१४	४५७	०९११४२१	कृषि	कृषि	३७९.७	०-११-३-३.१
१३६१	४	उदयपुरकोट	३	१४	४५८	०९११४२१	कृषि	कृषि	३२१.५	०-१०-०-१.८
१३६२	४	उदयपुरकोट	३	१४	४५९	०९११४२१	कृषि	कृषि	२९९.०	०-९-१-२.५
१३६३	४	उदयपुरकोट	३	१४	४६०	०९११४२१	कृषि	कृषि	१०८२.५	२-२-०-०.७
१३६४	४	उदयपुरकोट	३	१४	४६१	०९११४२१	कृषि	कृषि	९३५.७	१-१३-१-२.८
१३६५	४	उदयपुरकोट	३	१४	४६२	०९११४२१	कृषि	कृषि	१०००.३	१-१५-१-३.४
१३६६	४	उदयपुरकोट	३	१४	४६३	०९११४२१	कृषि	कृषि	११०१.७	२-२-२-२.४
१३६७	४	उदयपुरकोट	३	१४	४६४	०९११४२१	कृषि	कृषि	६६०.३	१-४-३-०.२
१३६८	४	उदयपुरकोट	३	१४	४६५	०९११४२१	कृषि	कृषि	६९१.५	१-५-२-४
१३६९	४	उदयपुरकोट	३	१४	४६६	०९११४२१	कृषि	कृषि	८०१.६	१-९-०-३.३
१३७०	४	उदयपुरकोट	३	१४	४६७	०९११४२१	कृषि	कृषि	७३५.०	१-७-०-१.९
१३७१	४	उदयपुरकोट	३	१४	४६८	०९११४२१	आवास	गैर कृषि	३७२.५	७-४-३-०.१
१३७२	४	उदयपुरकोट	३	१४	४६८	०९११४२१	कृषि	कृषि	८७३.६	१-११-१-३.६
१३७३	४	उदयपुरकोट	३	१४	४६९	०९११४२१	आवास	गैर कृषि	२०५१.३	४-०-२-०.२
१३७४	४	उदयपुरकोट	३	१४	४६९	०९११४२१	कृषि	कृषि	१३५९.९	२-१०-३-०.३
१३७५	४	उदयपुरकोट	३	१४	४७०	०९११४२१	आवास	गैर कृषि	११२१.४	२-३-१-०.३
१३७६	४	उदयपुरकोट	३	१४	४७०	०९११४२१	कृषि	कृषि	२१७९.१	४-४-२-०.५
१३७७	४	उदयपुरकोट	३	१४	४७१	०९११४२१	कृषि	कृषि	३२९८.४	६-७-२-३.७
१३७८	४	उदयपुरकोट	३	१४	४७३	०९११४६१	कृषि	कृषि	६३५३.३	१२-७-३-०.९
१३७९	४	उदयपुरकोट	३	१४	४७६	०९११४६१	आवास	गैर कृषि	११९४.९	२-५-२-१.२
१३८०	४	उदयपुरकोट	३	१४	४७८	०९११४६१	आवास	गैर कृषि	१५००.७	२-१५-०-३.१
१३८१	४	उदयपुरकोट	३	१४	४७९	०९११४६१	आवास	गैर कृषि	१५८५.६	३-१-३-१.९
१३८२	४	उदयपुरकोट	३	१४	४९२	०९११४६१	आवास	गैर कृषि	२१३२.२	४-३-०-०.९
१३८३	४	उदयपुरकोट	३	१४	५००	०९११४६१	आवास	गैर कृषि	१६६६.७	३-४-१-२.७
१३८४	४	उदयपुरकोट	३	१४	५०२	०९११४६१	आवास	गैर कृषि	११६२.६	२-४-२-१
१३८५	४	उदयपुरकोट	३	१४	५०३	०९११५००	कृषि	कृषि	६७१.३	१-५-०-१.८
१३८६	४	उदयपुरकोट	३	१४	५०४	०९११५००	कृषि	कृषि	६९२.०	१-५-३-०.२
१३८७	४	उदयपुरकोट	३	१४	५०५	०९११५००	आवास	गैर कृषि	४३३.३	०-१३-२-२
१३८८	४	उदयपुरकोट	३	१४	५०६	०९११५००	आवास	गैर कृषि	४५५.९	०-१४-१-१.४
१३८९	४	उदयपुरकोट	३	१४	५०९	०९११४६१	आवास	गैर कृषि	४६२.३	०-१४-२-०.६
१३९०	४	उदयपुरकोट	३	१४	५१०	०९११४६१	आवास	गैर कृषि	४५०.३	०-१४-०-२.६
१३९१	४	उदयपुरकोट	३	१४	५११	०९११४२१	कृषि	कृषि	५३३.२	१-०-३-०.३
१३९२	४	उदयपुरकोट	३	१४	५१२	०९११४२१	कृषि	कृषि	५६२.७	१-१-२-३.२
१३९३	४	उदयपुरकोट	३	१४	५१३	०९११४६१	कृषि	कृषि	१६८९.०	३-५-०-१.९
१३९४	४	उदयपुरकोट	३	१४	५१४	०९११४६१	कृषि	कृषि	१६९४.३	३-५-१-०.५
१३९५	४	उदयपुरकोट	३	१४	५१५	०९११४६१	आवास	गैर कृषि	१६९१.०	३-५-०-२.९
१३९६	४	उदयपुरकोट	३	१४	५१६	०९११४६१	कृषि	कृषि	९४६.२	१-१३-३-०.१
१३९७	४	उदयपुरकोट	३	१४	५१७	०९११४६१	कृषि	कृषि	९४९.६	१-१३-३-१.८
१३९८	४	उदयपुरकोट	३	१४	५१८	०९११४६१	कृषि	कृषि	९४५.७	१-१३-२-३.९
१३९९	४	उदयपुरकोट	३	१४	५१९	०९११४६१	कृषि	कृषि	१०२०.२	२-०-०-१.४
१४००	४	उदयपुरकोट	३	१४	५२०	०९११४६१	कृषि	कृषि	१००८.७	१-१५-२-३.६
१४०१	४	उदयपुरकोट	३	१४	५२६	०९११४२१	कृषि	कृषि	७७६.९	१-८-१-२.९
१४०२	४	उदयपुरकोट	३	१४	५२७	०९११४६१	कृषि	कृषि	१०.५	०-०-१-१.३
१४०३	४	उदयपुरकोट	३	१४	५२७	०९११४२१	कृषि	कृषि	८११.०	१-९-२-०.१
१४०४	४	उदयपुरकोट	३	१४	५२८	०९११४२१	कृषि	कृषि	१३०७.३	२-९-०-१.८
१४०५	४	उदयपुरकोट	३	१४	५२९	०९११४२१	कृषि	कृषि	१३३२.३	२-९-३-२.४
१४०६	४	उदयपुरकोट	३	१४	५३०	०९११४६१	आवास	गैर कृषि	४९.४	०-१-२-०.९

क्र.सं.	पालिका वडा	साविक गाविस	गाविस वडा	गाविस कोड	कित्ता नं.	ग्रिड नं.	भू-उपयोग वर्ग	कृषि/ गैर कृषि	क्षेत्रफल (वर्ग मि.)	क्षेत्रफल (रो.आ.पै.दा.)
१४०७	४	उदयपुरकोट	३	१४	५३०	०९११४२१	कृषि	कृषि	१२३०.५	२-६-२-३.२
१४०८	४	उदयपुरकोट	३	१४	५३०	०९११४२१	आवास	गैर कृषि	३९०.७	०-१२-१-०.६
१४०९	४	उदयपुरकोट	३	१४	५३१	०९११४२१	कृषि	कृषि	१६७७.१	३-४-२-३.९
१४१०	४	उदयपुरकोट	३	१४	५३२	०९११४६१	कृषि	कृषि	७९०.०	१-८-३-१.५
१४११	४	उदयपुरकोट	३	१४	५३३	०९११४६१	कृषि	कृषि	४६५१.३	९-२-१-०.५
१४१२	४	उदयपुरकोट	३	१४	५४२	०९११५०२	कृषि	कृषि	४४३.७	०-१३-३-३.३
१४१३	४	उदयपुरकोट	३	१४	५४३	०९११५०२	कृषि	कृषि	८७७.५	१-११-२-१.५
१४१४	४	उदयपुरकोट	३	१४	५४४	०९११५०१	आवास	गैर कृषि	१५१७.४	२-१५-२-३.६
१४१५	४	उदयपुरकोट	३	१४	५४५	०९११५०१	आवास	गैर कृषि	२९०४.२	५-११-१-१.४
१४१६	४	उदयपुरकोट	३	१४	५४५	०९११५०१	कृषि	कृषि	२२१७.८	४-५-२-४
१४१७	४	उदयपुरकोट	३	१४	५४६	०९११५०१	आवास	गैर कृषि	३५९.०	०-११-१-०.६
१४१८	४	उदयपुरकोट	३	१४	५४७	०९११५०१	आवास	गैर कृषि	११०४.९	२-२-२-४
१४१९	४	उदयपुरकोट	३	१४	५५०	०९११४६१	आवास	गैर कृषि	१७८७.५	३-८-०-३.५
१४२०	४	उदयपुरकोट	३	१४	५५०	०९११४६१	आवास	गैर कृषि	२२८६.६	४-७-३-२.६
१४२१	४	उदयपुरकोट	३	१४	५५१	०९११४६१	आवास	गैर कृषि	२७४.७	०-८-२-२.२
१४२२	४	उदयपुरकोट	३	१४	५५२	०९११४६१	आवास	गैर कृषि	१५४२.९	३-०-२-०.४
१४२३	४	उदयपुरकोट	३	१४	५५३	०९११४६१	आवास	गैर कृषि	११८४.०	२-५-०-३.८
१४२४	४	उदयपुरकोट	३	१४	५५४	०९११४६१	आवास	गैर कृषि	१२७५.५	२-८-०-१.८
१४२५	४	उदयपुरकोट	३	१४	५५५	०९११४६१	आवास	गैर कृषि	८७३.७	१-११-१-३.६
१४२६	४	उदयपुरकोट	३	१४	५५६	०९११४६१	आवास	गैर कृषि	१५६६.२	३-१-१-०.१
१४२७	४	उदयपुरकोट	३	१४	५५७	०९११४६१	आवास	गैर कृषि	१३७१.६	२-११-०-२.२
१४२८	४	उदयपुरकोट	३	१४	५५८	०९११४६१	आवास	गैर कृषि	२०७३.२	४-१-०-३.२
१४२९	४	उदयपुरकोट	३	१४	५५९	०९११४६१	आवास	गैर कृषि	३०३०.९	५-१५-१-१.१
१४३०	४	उदयपुरकोट	३	१४	५६४	०९११४६१	आवास	गैर कृषि	१३२.८	०-४-०-२.८
१४३१	४	उदयपुरकोट	३	१४	५६५	०९११४६१	आवास	गैर कृषि	२१९०.८	४-४-३-२.४
१४३२	४	उदयपुरकोट	३	१४	५१००५०	०९११४२१	कृषि	कृषि	२३३.६	०-७-१-१.५
१४३३	४	उदयपुरकोट	३	१४	५१००५१	०९११४२१	सार्वजनिक उपयोग	गैर कृषि	२०३.५	०-६-१-२.४
१४३४	४	उदयपुरकोट	३	१४	५१००५१	०९११४६१	सार्वजनिक उपयोग	गैर कृषि	२६८.९	०-८-१-३.३
१४३५	४	उदयपुरकोट	३	१४	५२००५०	०९११४२१	कृषि	कृषि	३०.१	०-०-३-३.२
१४३६	४	उदयपुरकोट	३	१४	५२००५१	०९११४६१	सार्वजनिक उपयोग	गैर कृषि	३५१.८	०-११-०-१
१४३७	४	उदयपुरकोट	३	१४	५२००५१	०९११४२१	सार्वजनिक उपयोग	गैर कृषि	२०९.०	०-६-२-१.१
१४३८	४	उदयपुरकोट	३	१४	९९९९९६	०९११५०२	कृषि	कृषि	१६.१	०-०-२-०.१
१४३९	४	उदयपुरकोट	३	१४	९९९९९७	०९११५०२	सार्वजनिक उपयोग	गैर कृषि	४८८.४	०-१५-१-१.८
१४४०	४	उदयपुरकोट	३	१४	९९९९९८	०९११५०१	सार्वजनिक उपयोग	गैर कृषि	४८४.५	०-१५-०-३.८
१४४१	४	उदयपुरकोट	३	१४	९९९९९८	०९११४६१	कृषि	कृषि	३७.१	०-१-०-२.७
१४४२	४	उदयपुरकोट	४	१४	१	०९११४६१	कृषि	कृषि	१३.२	०-०-१-२.६
१४४३	४	उदयपुरकोट	४	१४	१	०९११४२१	कृषि	कृषि	९७०.२	१-१४-२-०.२
१४४४	४	उदयपुरकोट	४	१४	१	०९११४२०	कृषि	कृषि	७४२.७	१-७-१-१.७
१४४५	४	उदयपुरकोट	४	१४	३	०९११४६१	कृषि	कृषि	३४.१	०-१-०-१.२
१४४६	४	उदयपुरकोट	४	१४	३	०९११४२१	कृषि	कृषि	२६८१.१	५-४-१-१.१
१४४७	४	उदयपुरकोट	४	१४	७	०९११४६१	आवास	गैर कृषि	२९७३.२	५-१३-२-०.१
१४४८	४	उदयपुरकोट	४	१४	७	०९११४६१	कृषि	कृषि	१९८.०	०-६-०-३.६
१४४९	४	उदयपुरकोट	४	१४	८	०९११४२१	कृषि	कृषि	२५०.१	०-७-३-१.८
१४५०	४	उदयपुरकोट	४	१४	९	०९११४२१	आवास	गैर कृषि	१०२०.१	२-०-०-१.३
१४५१	४	उदयपुरकोट	४	१४	१३	०९११४६१	आवास	गैर कृषि	६३०.१	१-३-३-१.१
१४५२	४	उदयपुरकोट	४	१४	१५	०९११४६१	आवास	गैर कृषि	५८७.०	१-२-१-३.४
१४५३	४	उदयपुरकोट	४	१४	१६	०९११४६१	आवास	गैर कृषि	६५७.६	१-४-२-२.९

क्र.सं.	पालिका वडा	साविक गाविस	गाविस वडा	गाविस कोड	कित्ता नं.	ग्रिड नं.	भू-उपयोग वर्ग	कृषि/ गैर कृषि	क्षेत्रफल (वर्ग मि.)	क्षेत्रफल (रो.आ.पै.दा.)
१४५४	४	उदयपुरकोट	४	१४	१७	०९११४६१	कृषि	कृषि	५३९.०	१-०-३-३.२
१४५५	४	उदयपुरकोट	४	१४	१९	०९११४६१	सार्वजनिक उपयोग	गैर कृषि	४११८.८	८-१-२-०.५
१४५६	४	उदयपुरकोट	४	१४	१९	०९११४२१	सार्वजनिक उपयोग	गैर कृषि	१६२५.१	३१-१५-०-२
१४५७	४	उदयपुरकोट	४	१४	२१	०९११४२१	कृषि	कृषि	१६४७.३	३-३-३-०.९
१४५८	४	उदयपुरकोट	४	१४	२२	०९११४६१	आवास	गैर कृषि	२५३५.०	४-१५-२-३.६
१४५९	४	उदयपुरकोट	४	१४	२२	०९११४६१	कृषि	कृषि	१२०९.६	२-६-०-०.६
१४६०	४	उदयपुरकोट	४	१४	२३	०९११४६१	आवास	गैर कृषि	३५६.२	०-११-०-३.२
१४६१	४	उदयपुरकोट	४	१४	२४	०९११४६०	वन	गैर कृषि	४९७६०६.०	९७८-१-२-०.९
१४६२	४	उदयपुरकोट	४	१४	२४	०९११४६१	वन	गैर कृषि	१५८२५१.३	३११-०-३-३.३
१४६३	४	उदयपुरकोट	४	१४	२४	०९११४२०	वन	गैर कृषि	३२०९.८	६-४-३-३.१
१४६४	४	उदयपुरकोट	४	१४	२५	०९११४६१	आवास	गैर कृषि	२३७.०	०-७-१-३.२
१४६५	४	उदयपुरकोट	४	१४	२७	०९११४६१	आवास	गैर कृषि	१७००.१	३-५-३-०.५
१४६६	४	उदयपुरकोट	४	१४	२७	०९११४२१	कृषि	कृषि	३०८३.१	६-०-३-३.४
१४६७	४	उदयपुरकोट	४	१४	२८	०९११४२१	कृषि	कृषि	१५.०	०-०-१-३.६
१४६८	४	उदयपुरकोट	४	१४	२८	०९११४६१	आवास	गैर कृषि	७७७.१	१-८-१-३
१४६९	४	उदयपुरकोट	४	१४	३०	०९११४६१	सार्वजनिक उपयोग	गैर कृषि	५३६.६	१-०-३-२
१४७०	४	उदयपुरकोट	४	१४	३०	०९११४२१	सार्वजनिक उपयोग	गैर कृषि	३३६३.९	६-९-३-०.७
१४७१	४	उदयपुरकोट	४	१४	३१	०९११३८०	वन	गैर कृषि	६०८९५.४	११९-११-०-२.३
१४७२	४	उदयपुरकोट	४	१४	३१	०९११४२२	वन	गैर कृषि	२२२२९.५	४३-११-०-१.८
१४७३	४	उदयपुरकोट	४	१४	३१	०९११४२१	वन	गैर कृषि	५११७२०.०	१००५-१३-१-३
१४७४	४	उदयपुरकोट	४	१४	३१	०९११४२०	वन	गैर कृषि	२८४०८.७	५५-१३-१-३.१
१४७५	४	उदयपुरकोट	४	१४	३२	०९११४२१	आवास	गैर कृषि	१७७९.७	३-७-३-३.५
१४७६	४	उदयपुरकोट	४	१४	३४	०९११४२१	आवास	गैर कृषि	२३७९.२	४-१०-३-१.२
१४७७	४	उदयपुरकोट	४	१४	३५	०९११४२१	आवास	गैर कृषि	१०२०.८	२-०-०-१.७
१४७८	४	उदयपुरकोट	४	१४	३६	०९११४२१	कृषि	कृषि	५६४२.२	११-१-१-३.१
१४७९	४	उदयपुरकोट	४	१४	३७	०९११४२१	कृषि	कृषि	१८७९.७	३-११-०-१.८
१४८०	४	उदयपुरकोट	४	१४	३८	०९११४२१	कृषि	कृषि	१७३७.२	३-६-२-२.२
१४८१	४	उदयपुरकोट	४	१४	३९	०९११४२१	कृषि	कृषि	२००६.६	३-१५-०-१.७
१४८२	४	उदयपुरकोट	४	१४	४१	०९११४२१	आवास	गैर कृषि	३७९.६	०-११-२-३
१४८३	४	उदयपुरकोट	४	१४	४२	०९११४२१	आवास	गैर कृषि	२३४.५	०-७-१-२
१४८४	४	उदयपुरकोट	४	१४	४४	०९११४२१	आवास	गैर कृषि	२९३.१	०-९-०-३.५
१४८५	४	उदयपुरकोट	४	१४	४५	०९११४२१	आवास	गैर कृषि	१६२.०	०-५-०-१.५
१४८६	४	उदयपुरकोट	४	१४	४६	०९११४२१	आवास	गैर कृषि	४८३.९	०-१५-०-३.५
१४८७	४	उदयपुरकोट	४	१४	४८	०९११४२१	कृषि	कृषि	२००.०	०-६-१-०.६
१४८८	४	उदयपुरकोट	४	१४	४९	०९११४२१	कृषि	कृषि	६१.६	०-१-३-३
१४८९	४	उदयपुरकोट	४	१४	५०	०९११४२१	कृषि	कृषि	१८४.१	०-५-३-०.६
१४९०	४	उदयपुरकोट	४	१४	५१	०९११४२१	कृषि	कृषि	३३७.०	०-१०-२-१.६
१४९१	४	उदयपुरकोट	४	१४	५३	०९११४२१	आवास	गैर कृषि	७२२.७	१-६-२-३.६
१४९२	४	उदयपुरकोट	४	१४	५४	०९११४२१	आवास	गैर कृषि	९६३.८	१-१४-१-१
१४९३	४	उदयपुरकोट	४	१४	५४	०९११४२१	कृषि	कृषि	२९६०.८	५-१३-०-१.९
१४९४	४	उदयपुरकोट	४	१४	५६	०९११४२१	कृषि	कृषि	४८१६.९	९-७-१-३.८
१४९५	४	उदयपुरकोट	४	१४	६१	०९११४२१	कृषि	कृषि	३७६.५	०-११-३-१.४
१४९६	४	उदयपुरकोट	४	१४	६२	०९११४२१	कृषि	कृषि	१०८४.७	२-२-०-१.८
१४९७	४	उदयपुरकोट	४	१४	६३	०९११४२१	कृषि	कृषि	५३४.८	१-०-३-१.१
१४९८	४	उदयपुरकोट	४	१४	६४	०९११४२१	कृषि	कृषि	१८१४.५	३-९-०-१
१४९९	४	उदयपुरकोट	४	१४	६५	०९११४२१	कृषि	कृषि	१४९६.०	२-१५-०-०.८
१५००	४	उदयपुरकोट	४	१४	६६	०९११४२१	कृषि	कृषि	४२१.४	०-१३-१-०

क्र.सं.	पालिका वडा	साविक गाविस	गाविस वडा	गाविस कोड	कित्ता नं.	ग्रिड नं.	भू-उपयोग वर्ग	कृषि/ गैर कृषि	क्षेत्रफल (वर्ग मि.)	क्षेत्रफल (रो.आ.पै.दा.)
१५०१	४	उदयपुरकोट	४	१४	६७	०९११४२१	कृषि	कृषि	३८३.९	०-१२-०-१.२
१५०२	४	उदयपुरकोट	४	१४	६८	०९११४२१	कृषि	कृषि	८४९.६	१-१०-२-३.५
१५०३	४	उदयपुरकोट	४	१४	६९	०९११४२१	कृषि	कृषि	१९३०.५	३-१२-२-३.४
१५०४	४	उदयपुरकोट	४	१४	७०	०९११४२१	कृषि	कृषि	६०२.८	१-२-३-३.३
१५०५	४	उदयपुरकोट	४	१४	७१	०९११४२१	कृषि	कृषि	५७०.६	१-१-३-३.१
१५०६	४	उदयपुरकोट	४	१४	७२	०९११४२१	कृषि	कृषि	१०७५.१	२-१-३-१
१५०७	४	उदयपुरकोट	४	१४	७३	०९११४२१	कृषि	कृषि	१२४०.४	२-७-०-०.२
१५०८	४	उदयपुरकोट	४	१४	७५	०९११४२१	कृषि	कृषि	३७९.४	०-११-३-२.९
१५०९	४	उदयपुरकोट	४	१४	७६	०९११४२१	कृषि	कृषि	२९०.३	०-९-०-२.१
१५१०	४	उदयपुरकोट	४	१४	७७	०९११४२१	कृषि	कृषि	७७१.१	१-८-१-०
१५११	४	उदयपुरकोट	४	१४	७८	०९११४२१	कृषि	कृषि	८३३.४	१-१०-०-३.४
१५१२	४	उदयपुरकोट	४	१४	७९	०९११४२१	कृषि	कृषि	५७५.६	१-२-०-१.७
१५१३	४	उदयपुरकोट	४	१४	८०	०९११४२१	कृषि	कृषि	२६.१	०-०-३-१.१
१५१४	४	उदयपुरकोट	४	१४	८१	०९११४२१	कृषि	कृषि	७५.६	०-२-१-२
१५१५	४	उदयपुरकोट	४	१४	८२	०९११४२१	कृषि	कृषि	३९.६	०-१-०-३.९
१५१६	४	उदयपुरकोट	४	१४	८३	०९११४२१	कृषि	कृषि	४९.०	०-१-२-०.७
१५१७	४	उदयपुरकोट	४	१४	८४	०९११४२१	कृषि	कृषि	१५३.४	०-४-३-१.२
१५१८	४	उदयपुरकोट	४	१४	८९	०९११४२१	कृषि	कृषि	२८६.१	०-८-३-४
१५१९	४	उदयपुरकोट	४	१४	९०	०९११४२१	कृषि	कृषि	१३१.७	०-४-०-२.३
१५२०	४	उदयपुरकोट	४	१४	९१	०९११४२१	कृषि	कृषि	३९२.३	०-१२-१-१.४
१५२१	४	उदयपुरकोट	४	१४	९२	०९११४२१	कृषि	कृषि	२३८७.८	४-११-०-१.५
१५२२	४	उदयपुरकोट	४	१४	९३	०९११४२१	कृषि	कृषि	९९७.१	१-१५-१-१.७
१५२३	४	उदयपुरकोट	४	१४	९४	०९११४२१	कृषि	कृषि	२४१.९	०-७-२-१.७
१५२४	४	उदयपुरकोट	४	१४	९५	०९११४२१	कृषि	कृषि	४०२.२	०-१२-२-२.४
१५२५	४	उदयपुरकोट	४	१४	९६	०९११४२१	कृषि	कृषि	१५९.१	०-५-०-०.१
१५२६	४	उदयपुरकोट	४	१४	९७	०९११४२१	कृषि	कृषि	२१६.०	०-६-३-०.७
१५२७	४	उदयपुरकोट	४	१४	९८	०९११४२१	कृषि	कृषि	१९०.८	०-६-०-०
१५२८	४	उदयपुरकोट	४	१४	९९	०९११४२१	कृषि	कृषि	२०९.६	०-६-२-१.५
१५२९	४	उदयपुरकोट	४	१४	१०२	०९११४२१	कृषि	कृषि	७३२.५	१-७-०-०.६
१५३०	४	उदयपुरकोट	४	१४	१०३	०९११४२१	कृषि	कृषि	१५६०.५	३-१-०-१.२
१५३१	४	उदयपुरकोट	४	१४	१०४	०९११४२१	कृषि	कृषि	२३४.०	०-७-१-१.८
१५३२	४	उदयपुरकोट	४	१४	१०५	०९११४२१	कृषि	कृषि	८१.०	०-२-२-०.८
१५३३	४	उदयपुरकोट	४	१४	१०६	०९११४२१	कृषि	कृषि	१२३१.४	२-६-२-३.६
१५३४	४	उदयपुरकोट	४	१४	१०७	०९११४२२	कृषि	कृषि	१७९.५	०-५-२-२.३
१५३५	४	उदयपुरकोट	४	१४	१०८	०९११४२२	नदी, ताल तथा सिमसार	गैर कृषि	९३१६.५	१-५-०-०
१५३६	४	उदयपुरकोट	४	१४	१०८	०९११४२१	नदी, ताल तथा सिमसार	गैर कृषि	४२५९.६	८-५-३-३.४
१५३७	४	उदयपुरकोट	४	१४	१०९	०९११४२१	कृषि	कृषि	३६७.६	०-११-२-१
१५३८	४	उदयपुरकोट	४	१४	११०	०९११४२१	कृषि	कृषि	१२२८.७	२-६-२-२.३
१५३९	४	उदयपुरकोट	४	१४	१११	०९११४२१	कृषि	कृषि	१२९२.७	२-८-२-२.५
१५४०	४	उदयपुरकोट	४	१४	११२	०९११४२१	कृषि	कृषि	४९३.३	०-१५-२-०.३
१५४१	४	उदयपुरकोट	४	१४	११३	०९११४२१	कृषि	कृषि	३६३.६	०-११-१-३
१५४२	४	उदयपुरकोट	४	१४	११४	०९११४२१	कृषि	कृषि	३१६.०	०-९-३-३
१५४३	४	उदयपुरकोट	४	१४	११५	०९११४२१	कृषि	कृषि	५९२.७	१-२-२-२.२
१५४४	४	उदयपुरकोट	४	१४	११६	०९११४२१	कृषि	कृषि	२१०१.४	४-२-०-१.४
१५४५	४	उदयपुरकोट	४	१४	११७	०९११४२१	कृषि	कृषि	१०३३.२	२-०-१-३.९
१५४६	४	उदयपुरकोट	४	१४	११८	०९११४२१	कृषि	कृषि	६४७.५	१-४-१-१.८
१५४७	४	उदयपुरकोट	४	१४	११९	०९११४२१	कृषि	कृषि	६७१.०	१-५-०-१.६

क्र.सं.	पालिका वडा	साविक गाविस	गाविस वडा	गाविस कोड	कित्ता नं.	ग्रिड नं.	भू-उपयोग वर्ग	कृषि/ गैर कृषि	क्षेत्रफल (वर्ग मि.)	क्षेत्रफल (रो.आ.पै.दा.)
१५४८	४	उदयपुरकोट	४	१४	१२०	०९११४२१	कृषि	कृषि	७४१.३	१-७-१-१
१५४९	४	उदयपुरकोट	४	१४	१२१	०९११४२१	कृषि	कृषि	७३२.४	१-७-०-०.५
१५५०	४	उदयपुरकोट	४	१४	१२२	०९११४२१	कृषि	कृषि	१२४२.६	२-७-०-१.३
१५५१	४	उदयपुरकोट	४	१४	१२३	०९११४२१	कृषि	कृषि	५७१.२	१-१-३-३.४
१५५२	४	उदयपुरकोट	४	१४	१२४	०९११४२१	सार्वजनिक उपयोग	गैर कृषि	७८३.४	१-८-२-२.२
१५५३	४	उदयपुरकोट	४	१४	१२५	०९११४२१	कृषि	कृषि	७८५.०	१-८-२-३
१५५४	४	उदयपुरकोट	४	१४	१२७	०९११४२१	कृषि	कृषि	५५२.९	१-१-१-२.२
१५५५	४	उदयपुरकोट	४	१४	१२८	०९११४२१	कृषि	कृषि	९९२.७	१-१५-०-३.५
१५५६	४	उदयपुरकोट	४	१४	१२९	०९११४२१	कृषि	कृषि	१७१.६	०-५-१-२.३
१५५७	४	उदयपुरकोट	४	१४	१३०	०९११४२१	कृषि	कृषि	२३९.८	०-७-२-०.६
१५५८	४	उदयपुरकोट	४	१४	१३१	०९११४२१	कृषि	कृषि	४१८.६	०-१३-०-२.६
१५५९	४	उदयपुरकोट	४	१४	१३२	०९११४२१	कृषि	कृषि	२६६.३	०-८-१-२
१५६०	४	उदयपुरकोट	४	१४	१३३	०९११४२१	कृषि	कृषि	३०३.६	०-९-२-०.८
१५६१	४	उदयपुरकोट	४	१४	१३४	०९११४२१	कृषि	कृषि	७०८.४	१-६-१-०.५
१५६२	४	उदयपुरकोट	४	१४	१३८	०९११४२१	कृषि	कृषि	७१२.४	१-६-१-२.५
१५६३	४	उदयपुरकोट	४	१४	१४०	०९११४२१	नदी, ताल तथा सिमसार	गैर कृषि	१४७३.०	२-१४-१-१.२
१५६४	४	उदयपुरकोट	४	१४	१४१	०९११४२१	कृषि	कृषि	८५७.०	१-१०-३-३.३
१५६५	४	उदयपुरकोट	४	१४	१४३	०९११४२१	कृषि	कृषि	३५४.०	०-११-०-२.१
१५६६	४	उदयपुरकोट	४	१४	१४५	०९११४२१	कृषि	कृषि	३०२.७	०-९-२-०.३
१५६७	४	उदयपुरकोट	४	१४	१४६	०९११४२१	कृषि	कृषि	८५.५	०-२-२-३
१५६८	४	उदयपुरकोट	४	१४	१४७	०९११४२१	कृषि	कृषि	९५९.१	१-१४-०-२.६
१५६९	४	उदयपुरकोट	४	१४	१४८	०९११४२१	कृषि	कृषि	१००२.३	१-१५-२-०.३
१५७०	४	उदयपुरकोट	४	१४	१४९	०९११४२१	कृषि	कृषि	१४११.९	२-१२-१-२.५
१५७१	४	उदयपुरकोट	४	१४	१५०	०९११४२१	कृषि	कृषि	६८५.९	१-५-२-१.१
१५७२	४	उदयपुरकोट	४	१४	१५१	०९११४२१	कृषि	कृषि	३७९.४	०-११-३-२.९
१५७३	४	उदयपुरकोट	४	१४	१५२	०९११४२१	कृषि	कृषि	६८६.८	१-५-२-१.६
१५७४	४	उदयपुरकोट	४	१४	१५४	०९११४२१	कृषि	कृषि	६५२.४	१-४-२-०.३
१५७५	४	उदयपुरकोट	४	१४	१५७	०९११४२१	कृषि	कृषि	११८९.४	२-५-१-२.५
१५७६	४	उदयपुरकोट	४	१४	१५८	०९११४२१	कृषि	कृषि	१३६२.१	२-१०-३-१.४
१५७७	४	उदयपुरकोट	४	१४	१५९	०९११४२१	कृषि	कृषि	१४१७.८	२-१२-२-१.५
१५७८	४	उदयपुरकोट	४	१४	१६०	०९११४२१	कृषि	कृषि	२९४८.६	५-१२-२-३.७
१५७९	४	उदयपुरकोट	४	१४	१६१	०९११४२१	कृषि	कृषि	३९५.८	७-१२-२-०.१
१५८०	४	उदयपुरकोट	४	१४	१६२	०९११४२१	कृषि	कृषि	१५६३.६	३-१-०-२.८
१५८१	४	उदयपुरकोट	४	१४	१६४	०९११४२१	कृषि	कृषि	२९३०.८	५-१२-०-२.८
१५८२	४	उदयपुरकोट	४	१४	१६५	०९११४२१	सार्वजनिक उपयोग	गैर कृषि	२३७९.४	४-१०-३-१.३
१५८३	४	उदयपुरकोट	४	१४	१६६	०९११४२१	कृषि	कृषि	१४९१.३	२-१४-३-२.४
१५८४	४	उदयपुरकोट	४	१४	१६८	०९११४२१	कृषि	कृषि	२२५१.७	४-६-३-१
१५८५	४	उदयपुरकोट	४	१४	१६९	०९११४२१	कृषि	कृषि	१६०६.३	३-२-२-०.३
१५८६	४	उदयपुरकोट	४	१४	१७०	०९११४२१	कृषि	कृषि	२३८५.८	४-११-०-०.५
१५८७	४	उदयपुरकोट	४	१४	१७१	०९११४२१	सार्वजनिक उपयोग	गैर कृषि	४७६२.१	९-५-३-०.३
१५८८	४	उदयपुरकोट	४	१४	१७३	०९११४२१	कृषि	कृषि	१९३६.५	३-१२-३-२.४
१५८९	४	उदयपुरकोट	४	१४	१७५	०९११४२१	कृषि	कृषि	१०२४.९	२-०-०-३.७
१५९०	४	उदयपुरकोट	४	१४	१७६	०९११४२१	कृषि	कृषि	१९३८.२	३-१२-३-३.३
१५९१	४	उदयपुरकोट	४	१४	१७६	०९११४२१	आवास	गैर कृषि	३३३७.२	६-८-३-३.३
१५९२	४	उदयपुरकोट	४	१४	१७८	०९११४२१	आवास	गैर कृषि	४१३९.०	८-२-०-२.७
१५९३	४	उदयपुरकोट	४	१४	१७८	०९११४२१	कृषि	कृषि	२२१२.७	४-५-२-१.४
१५९४	४	उदयपुरकोट	४	१४	१७९	०९११४२१	कृषि	कृषि	२२६७.६	४-७-१-१.१

क्र.सं.	पालिका वडा	साविक गाविस	गाविस वडा	गाविस कोड	कित्ता नं.	ग्रिड नं.	भू-उपयोग वर्ग	कृषि/ गैर कृषि	क्षेत्रफल (वर्ग मि.)	क्षेत्रफल (रो.आ.पै.दा.)
१५९५	४	उदयपुरकोट	४	१४	१८०	०९११४२१	आवास	गैर कृषि	१२४५.६	२-७-०-२.८
१५९६	४	उदयपुरकोट	४	१४	१८१	०९११४२१	कृषि	कृषि	३२२४.४	६-५-१-२.५
१५९७	४	उदयपुरकोट	४	१४	१८१	०९११४२१	आवास	गैर कृषि	२२०.०	०-६-३-२.७
१५९८	४	उदयपुरकोट	४	१४	१८२	०९११४२१	कृषि	कृषि	१५७९.८	३-१-२-३
१५९९	४	उदयपुरकोट	४	१४	१८३	०९११४२१	कृषि	कृषि	७८८.३	१-८-३-०.७
१६००	४	उदयपुरकोट	४	१४	१८४	०९११४२१	कृषि	कृषि	४९४८.५	९-११-२-२.१
१६०१	४	उदयपुरकोट	४	१४	१८५	०९११४२१	कृषि	कृषि	७९०.४	१-८-३-१.७
१६०२	४	उदयपुरकोट	४	१४	१८६	०९११४२१	कृषि	कृषि	८७९.१	१-११-२-२.४
१६०३	४	उदयपुरकोट	४	१४	१८९	०९११४२१	आवास	गैर कृषि	१२२४.४	२-६-२-०.१
१६०४	४	उदयपुरकोट	४	१४	१८९	०९११४२१	कृषि	कृषि	२६७०.३	५-३-३-३.७
१६०५	४	उदयपुरकोट	४	१४	१९०	०९११४२१	आवास	गैर कृषि	२०३६.०	४-०-०-०.५
१६०६	४	उदयपुरकोट	४	१४	१९२	०९११४२१	आवास	गैर कृषि	४१९.३	०-१३-०-३
१६०७	४	उदयपुरकोट	४	१४	१९३	०९११४२१	आवास	गैर कृषि	२७३.८	०-८-२-१.८
१६०८	४	उदयपुरकोट	४	१४	१९४	०९११४२१	कृषि	कृषि	६६७.८	१-५-०-०
१६०९	४	उदयपुरकोट	४	१४	१९५	०९११४२१	आवास	गैर कृषि	५२९.५	१-०-२-२.४
१६१०	४	उदयपुरकोट	४	१४	१९५	०९११४२१	कृषि	कृषि	२१७१.४	४-४-१-०.६
१६११	४	उदयपुरकोट	४	१४	१९६	०९११४२१	आवास	गैर कृषि	४६७.५	०-१४-२-३.२
१६१२	४	उदयपुरकोट	४	१४	१९७	०९११४२१	आवास	गैर कृषि	४६२.९	०-१४-२-०.९
१६१३	४	उदयपुरकोट	४	१४	१९८	०९११४२१	आवास	गैर कृषि	३५६०.९	६-१५-३-३.८
१६१४	४	उदयपुरकोट	४	१४	१९९	०९११४२१	आवास	गैर कृषि	१०४३.८	२-०-३-१.२
१६१५	४	उदयपुरकोट	४	१४	२००	०९११४२१	आवास	गैर कृषि	२९५२.०	५-१२-३-१.४
१६१६	४	उदयपुरकोट	४	१४	२०१	०९११४२१	आवास	गैर कृषि	१४९४.२	२-१४-३-३.९
१६१७	४	उदयपुरकोट	४	१४	२०२	०९११४२१	आवास	गैर कृषि	२१९८.५	४-५-०-२.३
१६१८	४	उदयपुरकोट	४	१४	२०३	०९११४२१	आवास	गैर कृषि	४९५.८	०-१५-२-१.५
१६१९	४	उदयपुरकोट	४	१४	२०४	०९११४२१	आवास	गैर कृषि	४०५.०	०-१२-२-३.८
१६२०	४	उदयपुरकोट	४	१४	२०५	०९११४२१	आवास	गैर कृषि	१९५२.७	३-१३-१-२.६
१६२१	४	उदयपुरकोट	४	१४	२०६	०९११४२१	कृषि	कृषि	१०३६.४	२-०-२-१.५
१६२२	४	उदयपुरकोट	४	१४	२०७	०९११४२१	आवास	गैर कृषि	१०८६.८	२-२-०-२.९
१६२३	४	उदयपुरकोट	४	१४	२०८	०९११४२१	आवास	गैर कृषि	२४०.६	०-७-२-१.१
१६२४	४	उदयपुरकोट	४	१४	२०९	०९११४२१	आवास	गैर कृषि	९२७.१	१-१३-०-२.५
१६२५	४	उदयपुरकोट	४	१४	२१०	०९११४२१	आवास	गैर कृषि	८१३.८	१-९-२-१.५
१६२६	४	उदयपुरकोट	४	१४	२११	०९११४२१	आवास	गैर कृषि	१०२५.६	२-०-१-०.१
१६२७	४	उदयपुरकोट	४	१४	२१२	०९११४२१	आवास	गैर कृषि	७१४.१	१-६-१-३.३
१६२८	४	उदयपुरकोट	४	१४	२१३	०९११४२१	आवास	गैर कृषि	३२५२.३	६-६-१-०.६
१६२९	४	उदयपुरकोट	४	१४	२१४	०९११४२१	आवास	गैर कृषि	१५७०.१	३-१-१-२.१
१६३०	४	उदयपुरकोट	४	१४	२१५	०९११४२१	कृषि	कृषि	२४२६.७	४-१२-१-१.१
१६३१	४	उदयपुरकोट	४	१४	२१५	०९११४२१	आवास	गैर कृषि	३५९.७	०-११-१-१
१६३२	४	उदयपुरकोट	४	१४	२१५	०९११४२१	आवास	गैर कृषि	५२७.८	१-०-२-१.६
१६३३	४	उदयपुरकोट	४	१४	२१७	०९११४२१	आवास	गैर कृषि	६९७.५	१-५-३-३
१६३४	४	उदयपुरकोट	४	१४	२१८	०९११४२१	आवास	गैर कृषि	१६०.८	०-५-०-०.९
१६३५	४	उदयपुरकोट	४	१४	२१९	०९११४२१	आवास	गैर कृषि	१३८०.५	२-११-१-२.७
१६३६	४	उदयपुरकोट	४	१४	२२०	०९११४२१	आवास	गैर कृषि	६०२.७	१-२-३-३.३
१६३७	४	उदयपुरकोट	४	१४	२२०	०९११४२१	कृषि	कृषि	२६९५.३	५-४-३-०.३
१६३८	४	उदयपुरकोट	४	१४	२२१	०९११४२१	आवास	गैर कृषि	७८९.३	१-८-३-१.२
१६३९	४	उदयपुरकोट	४	१४	२२२	०९११४२१	आवास	गैर कृषि	१९२२.५	३-१२-१-३.४
१६४०	४	उदयपुरकोट	४	१४	२२३	०९११४२१	कृषि	कृषि	३३९३.९	६-१०-२-३.८
१६४१	४	उदयपुरकोट	४	१४	२२३	०९११४२१	आवास	गैर कृषि	३७०.३	०-११-२-२.३

क्र.सं.	पालिका वडा	साविक गाविस	गाविस वडा	गाविस कोड	कित्ता नं.	ग्रिड नं.	भू-उपयोग वर्ग	कृषि/ गैर कृषि	क्षेत्रफल (वर्ग मि.)	क्षेत्रफल (रो.आ.पै.दा.)
१६४२	४	उदयपुरकोट	४	१४	२२४	०९११४२१	कृषि	कृषि	४०२३.१	७-१४-२-०.४
१६४३	४	उदयपुरकोट	४	१४	२२४	०९११४२१	आवास	गैर कृषि	५३१.८	१-०-२-३.६
१६४४	४	उदयपुरकोट	४	१४	२२६	०९११४२१	आवास	गैर कृषि	५११०.५	१०-०-२-३.६
१६४५	४	उदयपुरकोट	४	१४	२२८	०९११४२१	कृषि	कृषि	५०२६.०	९-१४-०-१.१
१६४६	४	उदयपुरकोट	४	१४	२२८	०९११४२१	आवास	गैर कृषि	६३८.३	१-४-०-१.२
१६४७	४	उदयपुरकोट	४	१४	२२९	०९११४२१	आवास	गैर कृषि	१५०.०	०-४-२-३.५
१६४८	४	उदयपुरकोट	४	१४	२३०	०९११४२१	आवास	गैर कृषि	२०३६.९	४-०-०-१
१६४९	४	उदयपुरकोट	४	१४	२३१	०९११४२१	सार्वजनिक उपयोग	गैर कृषि	१४९५७.६	२९-६-१-२.६
१६५०	४	उदयपुरकोट	४	१४	२३४	०९११४६१	आवास	गैर कृषि	१६०.७	०-५-०-०.९
१६५१	४	उदयपुरकोट	४	१४	२३४	०९११४२१	आवास	गैर कृषि	९६२.०	१-१४-१-०.१
१६५२	४	उदयपुरकोट	४	१४	२३५	०९११४२१	आवास	गैर कृषि	२८७.१	०-९-०-०.५
१६५३	४	उदयपुरकोट	४	१४	२३६	०९११४२१	आवास	गैर कृषि	८१६.९	१-९-२-३.१
१६५४	४	उदयपुरकोट	४	१४	२३७	०९११४२१	आवास	गैर कृषि	८३१.०	१-१०-०-२.१
१६५५	४	उदयपुरकोट	४	१४	२४०	०९११४२१	आवास	गैर कृषि	४९७.१	०-१५-२-२.१
१६५६	४	उदयपुरकोट	४	१४	२४१	०९११४२१	आवास	गैर कृषि	४९८.६	०-१५-२-२.९
१६५७	४	उदयपुरकोट	४	१४	२४२	०९११४२१	आवास	गैर कृषि	४३३९.७	८-८-१-३.७
१६५८	४	उदयपुरकोट	४	१४	२४२	०९११४२१	कृषि	कृषि	५१९२.६	१०-३-१-०.९
१६५९	४	उदयपुरकोट	४	१४	२४३	०९११४२१	कृषि	कृषि	२९८०.५	५-१३-२-३.८
१६६०	४	उदयपुरकोट	४	१४	२४४	०९११४२१	कृषि	कृषि	१५९९.७	३-२-१-१
१६६१	४	उदयपुरकोट	४	१४	२४८	०९११४२१	कृषि	कृषि	८२.०	०-२-२-१.३
१६६२	४	उदयपुरकोट	४	१४	२४९	०९११४२१	कृषि	कृषि	१२५.२	०-३-३-३
१६६३	४	उदयपुरकोट	४	१४	२५२	०९११४२२	कृषि	कृषि	१०५.६	०-३-१-१.१
१६६४	४	उदयपुरकोट	४	१४	२५३	०९११४२२	कृषि	कृषि	२५९.७	०-८-०-२.७
१६६५	४	उदयपुरकोट	४	१४	२५४	०९११४२२	कृषि	कृषि	१५३.८	०-४-३-१.४
१६६६	४	उदयपुरकोट	४	१४	२५५	०९११४२२	कृषि	कृषि	८४१.४	१-१०-१-३.४
१६६७	४	उदयपुरकोट	४	१४	२५६	०९११४२२	कृषि	कृषि	५७०.८	१-१-३-३.२
१६६८	४	उदयपुरकोट	४	१४	२५७	०९११४२२	कृषि	कृषि	२०९.७	०-६-२-१.५
१६६९	४	उदयपुरकोट	४	१४	२५८	०९११४२२	कृषि	कृषि	२४९.३	०-७-३-१.४
१६७०	४	उदयपुरकोट	४	१४	२५९	०९११४२२	कृषि	कृषि	१३०७.२	२-९-०-१.८
१६७१	४	उदयपुरकोट	४	१४	२६०	०९११४२२	कृषि	कृषि	१५७७.८	३-१-२-२
१६७२	४	उदयपुरकोट	४	१४	२६१	०९११४२२	कृषि	कृषि	११८१.५	२-५-०-२.५
१६७३	४	उदयपुरकोट	४	१४	२६२	०९११४२२	कृषि	कृषि	८९६.६	१-१२-०-३.२
१६७४	४	उदयपुरकोट	४	१४	२६३	०९११४२२	कृषि	कृषि	६२.६	०-१-३-३.५
१६७५	४	उदयपुरकोट	४	१४	२६४	०९११४२२	कृषि	कृषि	२१२९.७	४-२-३-३.६
१६७६	४	उदयपुरकोट	४	१४	२६५	०९११४२२	कृषि	कृषि	२०४४.६	४-०-१-०.८
१६७७	४	उदयपुरकोट	४	१४	२६६	०९११४२१	कृषि	कृषि	२२०३.७	४-५-१-०.९
१६७८	४	उदयपुरकोट	४	१४	२६७	०९११४२१	कृषि	कृषि	४४९१.२	८-१३-०-३.९
१६७९	४	उदयपुरकोट	४	१४	२६८	०९११४२१	कृषि	कृषि	९७७.४	१-१४-२-३.८
१६८०	४	उदयपुरकोट	४	१४	२६९	०९११४२१	कृषि	कृषि	९३९.७	१-१३-२-०.९
१६८१	४	उदयपुरकोट	४	१४	२७१	०९११४२१	कृषि	कृषि	५०२४.२	९-१४-०-०.१
१६८२	४	उदयपुरकोट	४	१४	२७२	०९११४२१	कृषि	कृषि	६३६.४	१-४-०-०.३
१६८३	४	उदयपुरकोट	४	१४	२७३	०९११४२१	कृषि	कृषि	६१७.५	१-३-१-२.७
१६८४	४	उदयपुरकोट	४	१४	२७४	०९११४२१	कृषि	कृषि	६००.८	१-२-३-२.३
१६८५	४	उदयपुरकोट	४	१४	२७५	०९११४२१	कृषि	कृषि	६०७.३	१-३-०-१.६
१६८६	४	उदयपुरकोट	४	१४	२७६	०९११४२१	आवास	गैर कृषि	२९६८.५	५-१३-१-१.८
१६८७	४	उदयपुरकोट	४	१४	२७६	०९११४२१	कृषि	कृषि	४२५९.९	८-५-३-३.५
१६८८	४	उदयपुरकोट	४	१४	२७७	०९११४२१	कृषि	कृषि	१५५५.८	३-०-३-२.९

क्र.सं.	पालिका वडा	साविक गाविस	गाविस वडा	गाविस कोड	कित्ता नं.	ग्रिड नं.	भू-उपयोग वर्ग	कृषि/ गैर कृषि	क्षेत्रफल (वर्ग मि.)	क्षेत्रफल (रो.आ.पै.दा.)
१६८९	४	उदयपुरकोट	४	१४	२७८	०९११४२१	आवास	गैर कृषि	२७९.२	५-५-२-०.३
१६९०	४	उदयपुरकोट	४	१४	२८०	०९११४२१	कृषि	कृषि	१५७५.४	३-१-२-०.७
१६९१	४	उदयपुरकोट	४	१४	२८१	०९११४२१	कृषि	कृषि	१७९८.७	३-६-०-०.८
१६९२	४	उदयपुरकोट	४	१४	२८२	०९११४२१	आवास	गैर कृषि	१२९०.४	२-८-२-१.३
१६९३	४	उदयपुरकोट	४	१४	२८२	०९११४२१	कृषि	कृषि	४५१७.४	८-१४-०-१.१
१६९४	४	उदयपुरकोट	४	१४	२८४	०९११४२१	कृषि	कृषि	२९२.५	०-९-०-३.२
१६९५	४	उदयपुरकोट	४	१४	२८५	०९११४२१	कृषि	कृषि	२९६.१	०-९-१-१
१६९६	४	उदयपुरकोट	४	१४	२८६	०९११४२१	कृषि	कृषि	३१२.४	०-९-३-१.२
१६९७	४	उदयपुरकोट	४	१४	२८७	०९११४२१	कृषि	कृषि	२०७.६	०-६-२-०.४
१६९८	४	उदयपुरकोट	४	१४	२८८	०९११४२१	कृषि	कृषि	२६०.३	०-८-०-३
१६९९	४	उदयपुरकोट	४	१४	२८९	०९११४२१	आवास	गैर कृषि	६८१.८	१-५-१-३.१
१७००	४	उदयपुरकोट	४	१४	२८९	०९११४२१	कृषि	कृषि	१४४४.२	२-१३-१-२.७
१७०१	४	उदयपुरकोट	४	१४	२९०	०९११४२१	आवास	गैर कृषि	२१५४.४	४-३-३-०.१
१७०२	४	उदयपुरकोट	४	१४	२९१	०९११४२१	आवास	गैर कृषि	२१८१.३	४-४-२-१.६
१७०३	४	उदयपुरकोट	४	१४	२९२	०९११४२१	आवास	गैर कृषि	१९६९.४	३-१३-३-३
१७०४	४	उदयपुरकोट	४	१४	२९३	०९११४६१	आवास	गैर कृषि	१२४६.३	२-७-०-३.१
१७०५	४	उदयपुरकोट	४	१४	२९४	०९११४६१	कृषि	कृषि	११४९.१	२-४-०-२.२
१७०६	४	उदयपुरकोट	४	१४	२९४	०९११४२१	कृषि	कृषि	११०.८	०-३-१-३.७
१७०७	४	उदयपुरकोट	४	१४	२९५	०९११४६१	आवास	गैर कृषि	१६३६.३	३-३-१-३.४
१७०८	४	उदयपुरकोट	४	१४	२९५	०९११४६१	कृषि	कृषि	१०५८.६	२-१-१-०.७
१७०९	४	उदयपुरकोट	४	१४	२९६	०९११४२१	कृषि	कृषि	९६४.४	१-१४-१-१.३
१७१०	४	उदयपुरकोट	४	१४	२९७	०९११४२१	कृषि	कृषि	५५७.१	१-१-२-०.३
१७११	४	उदयपुरकोट	४	१४	२९८	०९११४२१	कृषि	कृषि	२७२.९	०-८-२-१.३
१७१२	४	उदयपुरकोट	४	१४	२९९	०९११४२१	कृषि	कृषि	२८३.५	०-८-३-२.७
१७१३	४	उदयपुरकोट	४	१४	३०२	०९११४२१	आवास	गैर कृषि	१८००.०	३-८-२-१.७
१७१४	४	उदयपुरकोट	४	१४	३०२	०९११४२१	कृषि	कृषि	१२७१.१	२-७-३-३.६
१७१५	४	उदयपुरकोट	४	१४	३०३	०९११४२१	आवास	गैर कृषि	११६२.४	२-४-२-०.९
१७१६	४	उदयपुरकोट	४	१४	३०३	०९११४२१	कृषि	कृषि	१२७४.४	२-८-०-१.३
१७१७	४	उदयपुरकोट	४	१४	३०४	०९११४२१	आवास	गैर कृषि	४४१.६	०-१३-३-२.२
१७१८	४	उदयपुरकोट	४	१४	३०५	०९११४२१	आवास	गैर कृषि	९८६.५	१-१५-०-०.४
१७१९	४	उदयपुरकोट	४	१४	३०६	०९११४२१	आवास	गैर कृषि	१२२६.६	२-६-२-१.२
१७२०	४	उदयपुरकोट	४	१४	३०७	०९११४२१	आवास	गैर कृषि	९९५.८	१-१५-१-१.१
१७२१	४	उदयपुरकोट	४	१४	३०९	०९११४२१	कृषि	कृषि	१८४०.४	३-९-३-२.१
१७२२	४	उदयपुरकोट	४	१४	३१०	०९११४२१	कृषि	कृषि	३००८.४	५-१४-२-१.८
१७२३	४	उदयपुरकोट	४	१४	३११	०९११४२१	आवास	गैर कृषि	२०३८.४	४-०-०-१.७
१७२४	४	उदयपुरकोट	४	१४	३११	०९११४२१	कृषि	कृषि	५८६.६	१-२-१-३.२
१७२५	४	उदयपुरकोट	४	१४	३१२	०९११४२१	आवास	गैर कृषि	४६४१.२	९-१-३-३.४
१७२६	४	उदयपुरकोट	४	१४	३१२	०९११४२१	कृषि	कृषि	६३७.७	१-४-०-०.९
१७२७	४	उदयपुरकोट	४	१४	३१३	०९११४२१	कृषि	कृषि	३८६८.१	७-९-२-२.४
१७२८	४	उदयपुरकोट	४	१४	३१४	०९११४२१	कृषि	कृषि	३८०७.२	७-७-२-३.८
१७२९	४	उदयपुरकोट	४	१४	३१६	०९११४२१	आवास	गैर कृषि	९८५.७	१-१४-३-४
१७३०	४	उदयपुरकोट	४	१४	३१६	०९११४२१	कृषि	कृषि	५३१.४	१-०-२-३.४
१७३१	४	उदयपुरकोट	४	१४	३१७	०९११४६१	आवास	गैर कृषि	४२७.८	०-१३-१-३.२
१७३२	४	उदयपुरकोट	४	१४	३१८	०९११४६१	कृषि	कृषि	२२४.३	०-७-०-०.९
१७३३	४	उदयपुरकोट	४	१४	३१९	०९११४६१	आवास	गैर कृषि	३३२.३	०-१०-१-३.२
१७३४	४	उदयपुरकोट	४	१४	३२०	०९११४६१	आवास	गैर कृषि	५०.०	०-१-२-१.१
१७३५	४	उदयपुरकोट	४	१४	३२१	०९११४६१	आवास	गैर कृषि	२९५.७	०-९-१-०.८

क्र.सं.	पालिका वडा	साविक गाविस	गाविस वडा	गाविस कोड	कित्ता नं.	ग्रिड नं.	भू-उपयोग वर्ग	कृषि/ गैर कृषि	क्षेत्रफल (वर्ग मि.)	क्षेत्रफल (रो.आ.पै.दा.)
१७३६	४	उदयपुरकोट	४	१४	३२२	०९११४६१	आवास	गैर कृषि	२३४४.८	४-९-२-३.९
१७३७	४	उदयपुरकोट	४	१४	३२२	०९११४२१	कृषि	कृषि	१५५२.१	३-०-३-१
१७३८	४	उदयपुरकोट	४	१४	३२५	०९११४६१	आवास	गैर कृषि	२११०.९	४-२-१-२.२
१७३९	४	उदयपुरकोट	४	१४	३२७	०९११४२१	कृषि	कृषि	५३५.६	१-०-३-१.५
१७४०	४	उदयपुरकोट	४	१४	३२८	०९११४२१	कृषि	कृषि	२१२३.४	४-२-३-०.५
१७४१	४	उदयपुरकोट	४	१४	३२९	०९११४२१	कृषि	कृषि	५१९.२	१-०-१-१.३
१७४२	४	उदयपुरकोट	४	१४	३३०	०९११४२१	कृषि	कृषि	५१४.९	१-०-०-३.१
१७४३	४	उदयपुरकोट	४	१४	३३१	०९११४२१	कृषि	कृषि	१८४.७	०-५-३-०.९
१७४४	४	उदयपुरकोट	४	१४	३३२	०९११४२१	कृषि	कृषि	१६६.५	०-५-०-३.८
१७४५	४	उदयपुरकोट	४	१४	३३३	०९११४२१	आवास	गैर कृषि	२५१.०	०-७-३-२.३
१७४६	४	उदयपुरकोट	४	१४	३३४	०९११४२१	आवास	गैर कृषि	५०८.१	०-१५-३-३.७
१७४७	४	उदयपुरकोट	४	१४	३३५	०९११४२१	कृषि	कृषि	२५९.१	०-८-०-२.४
१७४८	४	उदयपुरकोट	४	१४	३३६	०९११४२१	कृषि	कृषि	१२६५.८	२-७-३-०.९
१७४९	४	उदयपुरकोट	४	१४	३३७	०९११४२१	कृषि	कृषि	७४६.१	१-७-१-३.४
१७५०	४	उदयपुरकोट	४	१४	३३८	०९११४२१	कृषि	कृषि	१५५६.८	३-०-३-३.४
१७५१	४	उदयपुरकोट	४	१४	३३९	०९११४२१	कृषि	कृषि	७९८.४	१-९-०-१.८
१७५२	४	उदयपुरकोट	४	१४	३४०	०९११४२१	कृषि	कृषि	७७५.२	१-८-१-२.१
१७५३	४	उदयपुरकोट	४	१४	३४१	०९११४२१	कृषि	कृषि	२६४.०	०-८-१-०.८
१७५४	४	उदयपुरकोट	४	१४	३४२	०९११४२१	कृषि	कृषि	२७१.४	०-८-२-०.५
१७५५	४	उदयपुरकोट	४	१४	३४३	०९११४२१	कृषि	कृषि	४७५.३	०-१४-३-३.२
१७५६	४	उदयपुरकोट	४	१४	३४४	०९११४२१	कृषि	कृषि	५३८.९	१-०-३-३.२
१७५७	४	उदयपुरकोट	४	१४	३४५	०९११४२१	कृषि	कृषि	१६९७.८	३-५-१-२.३
१७५८	४	उदयपुरकोट	४	१४	३४६	०९११४२१	कृषि	कृषि	९९४.८	१-१५-१-०.६
१७५९	४	उदयपुरकोट	४	१४	३४७	०९११४२१	कृषि	कृषि	९६९.८	१-१४-१-४
१७६०	४	उदयपुरकोट	४	१४	३४८	०९११४२१	कृषि	कृषि	१०५४.२	२-१-०-२.५
१७६१	४	उदयपुरकोट	४	१४	३४९	०९११४२१	कृषि	कृषि	१०३९.६	२-०-२-३.१
१७६२	४	उदयपुरकोट	४	१४	३५०	०९११४२१	कृषि	कृषि	१००४.०	१-१५-२-१.२
१७६३	४	उदयपुरकोट	४	१४	३५१	०९११४२१	कृषि	कृषि	९८८.१	१-१५-०-१.२
१७६४	४	उदयपुरकोट	४	१४	३५२	०९११४६१	आवास	गैर कृषि	४६.२	०-१-१-३.२
१७६५	४	उदयपुरकोट	४	१४	३५३	०९११४६१	आवास	गैर कृषि	४५.०	०-१-१-२.६
१७६६	४	उदयपुरकोट	४	१४	३५४	०९११४६१	आवास	गैर कृषि	९११.९	१-१२-२-२.९
१७६७	४	उदयपुरकोट	४	१४	३५५	०९११४२१	आवास	गैर कृषि	२६५.६	०-८-१-१.७
१७६८	४	उदयपुरकोट	४	१४	३५७	०९११४२१	आवास	गैर कृषि	१७९१.५	३-८-१-१.५
१७६९	४	उदयपुरकोट	४	१४	३५८	०९११४२१	कृषि	कृषि	१८०६.१	३-८-३-०.८
१७७०	४	उदयपुरकोट	४	१४	३५९	०९११४२१	कृषि	कृषि	७२९.७	१-६-३-३.२
१७७१	४	उदयपुरकोट	४	१४	३६०	०९११४२१	कृषि	कृषि	७२६.४	१-६-३-१.५
१७७२	४	उदयपुरकोट	४	१४	३६१	०९११४२१	कृषि	कृषि	४३५.२	०-१३-२-३
१७७३	४	उदयपुरकोट	४	१४	३६२	०९११४२१	कृषि	कृषि	४१६.०	०-१३-०-१.३
१७७४	४	उदयपुरकोट	४	१४	३६३	०९११४२१	कृषि	कृषि	७६७.१	१-८-०-२
१७७५	४	उदयपुरकोट	४	१४	३६४	०९११४२१	कृषि	कृषि	७५४.६	१-७-२-३.७
१७७६	४	उदयपुरकोट	४	१४	३६५	०९११४२१	कृषि	कृषि	१०२.१	०-३-०-३.४
१७७७	४	उदयपुरकोट	४	१४	३६६	०९११४२१	आवास	गैर कृषि	१०३७.१	२-०-२-१.९
१७७८	४	उदयपुरकोट	४	१४	३७९	०९११४२१	आवास	गैर कृषि	१०४९.३	२-१-०-०
१७७९	४	उदयपुरकोट	४	१४	३८८	०९११४६१	आवास	गैर कृषि	१५६.५	०-४-३-२.८
१७८०	४	उदयपुरकोट	४	१४	३८९	०९११४६१	आवास	गैर कृषि	५३१.८	१-०-२-३.६
१७८१	४	उदयपुरकोट	४	१४	३८९	०९११४२१	आवास	गैर कृषि	१५.५	०-०-१-३.८
१७८२	४	उदयपुरकोट	४	१४	३९३	०९११४६१	आवास	गैर कृषि	१११७.४	२-३-०-२.३

क्र.सं.	पालिका वडा	साविक गाविस	गाविस वडा	गाविस कोड	कित्ता नं.	ग्रिड नं.	भू-उपयोग वर्ग	कृषि/ गैर कृषि	क्षेत्रफल (वर्ग मि.)	क्षेत्रफल (रो.आ.पै.दा.)
१७८३	४	उदयपुरकोट	४	१४	३९४	०९११४६१	आवास	गैर कृषि	१२६.०	०-३-३-३.४
१७८४	४	उदयपुरकोट	४	१४	३९५	०९११४२१	आवास	गैर कृषि	१९०.२	०-५-३-३.७
१७८५	४	उदयपुरकोट	४	१४	४०१	०९११४६१	कृषि	कृषि	३०७.६	०-९-२-२.८
१७८६	४	उदयपुरकोट	४	१४	४०१	०९११४२१	कृषि	कृषि	९९.२	०-३-०-१.९
१७८७	४	उदयपुरकोट	४	१४	४०२	०९११४२१	कृषि	कृषि	१२५.०	०-३-३-२.९
१७८८	४	उदयपुरकोट	४	१४	४०२	०९११४६१	कृषि	कृषि	२८४.५	०-८-३-३.२
१७८९	४	उदयपुरकोट	४	१४	४०३	०९११४६१	कृषि	कृषि	४६४.४	०-१४-२-१.७
१७९०	४	उदयपुरकोट	४	१४	४०४	०९११४६१	कृषि	कृषि	४७१.७	०-१४-३-१.४
१७९१	४	उदयपुरकोट	४	१४	४०५	०९११४६१	आवास	गैर कृषि	६८१.३	१-५-१-२.८
१७९२	४	उदयपुरकोट	४	१४	४०६	०९११४६१	आवास	गैर कृषि	३४७.१	०-१०-३-२.७
१७९३	४	उदयपुरकोट	४	१४	४०७	०९११४२१	कृषि	कृषि	९०९.३	१-१२-२-१.६
१७९४	४	उदयपुरकोट	४	१४	४०९	०९११४२१	आवास	गैर कृषि	८७३.४	१-११-१-३.५
१७९५	४	उदयपुरकोट	४	१४	४११	०९११४६१	आवास	गैर कृषि	६६६.६	१-४-३-३.४
१७९६	४	उदयपुरकोट	४	१४	४१२	०९११४६१	आवास	गैर कृषि	१९२७.६	३-१२-२-२
१७९७	४	उदयपुरकोट	४	१४	४१२	०९११४६१	कृषि	कृषि	८०१.६	१-९-०-३.३
१७९८	४	उदयपुरकोट	४	१४	४१२	०९११४२१	कृषि	कृषि	१६६५.१	३-४-१-१.९
१७९९	४	उदयपुरकोट	४	१४	४१३	०९११४६१	आवास	गैर कृषि	८७०.६	१-११-१-२.१
१८००	४	उदयपुरकोट	४	१४	४१४	०९११४६१	आवास	गैर कृषि	१०७४.३	२-१-३-०.६
१८०१	४	उदयपुरकोट	४	१४	४१५	०९११४२१	आवास	गैर कृषि	४४२.४	०-१३-३-२.६
१८०२	४	उदयपुरकोट	४	१४	४१६	०९११४२१	आवास	गैर कृषि	३५०.०	०-११-०-०.१
१८०३	४	उदयपुरकोट	४	१४	४१७	०९११४२१	आवास	गैर कृषि	१८१५.१	३-९-०-१.४
१८०४	४	उदयपुरकोट	४	१४	४१८	०९११४२१	आवास	गैर कृषि	५२१.८	१-०-१-२.६
१८०५	४	उदयपुरकोट	४	१४	४१९	०९११४२१	कृषि	कृषि	१२०२.०	२-५-३-०.९
१८०६	४	उदयपुरकोट	४	१४	४२०	०९११४२१	कृषि	कृषि	१२०९.०	२-६-०-०.३
१८०७	४	उदयपुरकोट	४	१४	४२१	०९११४२१	आवास	गैर कृषि	१०२८.९	२-०-१-१.८
१८०८	४	उदयपुरकोट	४	१४	४२२	०९११४२१	आवास	गैर कृषि	१३७१.७	२-११-०-२.३
१८०९	४	उदयपुरकोट	४	१४	४२३	०९११४२१	कृषि	कृषि	६४६.२	१-४-१-१.२
१८१०	४	उदयपुरकोट	४	१४	४२४	०९११४२१	कृषि	कृषि	६७३.०	१-५-०-२.७
१८११	४	उदयपुरकोट	४	१४	४२५	०९११४२१	कृषि	कृषि	६९२.७	१-५-३-०.६
१८१२	४	उदयपुरकोट	४	१४	४२६	०९११४२१	आवास	गैर कृषि	११८३.०	२-५-०-३.३
१८१३	४	उदयपुरकोट	४	१४	४२७	०९११४२१	आवास	गैर कृषि	११९३.९	२-५-२-०.८
१८१४	४	उदयपुरकोट	४	१४	४२८	०९११४२१	आवास	गैर कृषि	११९९.१	२-५-२-३.४
१८१५	४	उदयपुरकोट	४	१४	४२९	०९११४२१	कृषि	कृषि	८९.१	०-२-३-०.८
१८१६	४	उदयपुरकोट	४	१४	४३०	०९११४२१	कृषि	कृषि	९५.५	०-३-०-०.१
१८१७	४	उदयपुरकोट	४	१४	४३१	०९११४२१	आवास	गैर कृषि	८०६.७	१-९-१-१.९
१८१८	४	उदयपुरकोट	४	१४	४३२	०९११४२१	आवास	गैर कृषि	८०४.०	१-९-१-०.६
१८१९	४	उदयपुरकोट	४	१४	४३३	०९११४२१	कृषि	कृषि	५११.६	१-०-०-१.४
१८२०	४	उदयपुरकोट	४	१४	४३४	०९११४२१	कृषि	कृषि	५१३.९	१-०-०-२.६
१८२१	४	उदयपुरकोट	४	१४	४३५	०९११४२१	कृषि	कृषि	५४४.९	१-१-०-२.२
१८२२	४	उदयपुरकोट	४	१४	४३६	०९११४२१	कृषि	कृषि	६५५.७	१-४-२-२
१८२३	४	उदयपुरकोट	४	१४	४३७	०९११४२१	कृषि	कृषि	९३७.४	१-१३-१-३.७
१८२४	४	उदयपुरकोट	४	१४	४३८	०९११४२१	कृषि	कृषि	१३०८.४	२-९-०-२.४
१८२५	४	उदयपुरकोट	४	१४	४३८	०९११४२१	आवास	गैर कृषि	१२५६.७	२-७-२-०.४
१८२६	४	उदयपुरकोट	४	१४	४३९	०९११४२१	आवास	गैर कृषि	५०५.६	०-१५-३-२.४
१८२७	४	उदयपुरकोट	४	१४	४४०	०९११४२१	आवास	गैर कृषि	५०४.९	०-१५-३-२.१
१८२८	४	उदयपुरकोट	४	१४	४४१	०९११४२१	आवास	गैर कृषि	८०६.१	१-९-१-१.६
१८२९	४	उदयपुरकोट	४	१४	४४२	०९११४२१	आवास	गैर कृषि	२९२९.८	५-१२-०-२.२

क्र.सं.	पालिका वडा	साविक गाविस	गाविस वडा	गाविस कोड	कित्ता नं.	ग्रिड नं.	भू-उपयोग वर्ग	कृषि/ गैर कृषि	क्षेत्रफल (वर्ग मि.)	क्षेत्रफल (रो.आ.पै.दा.)
१८३०	४	उदयपुरकोट	४	१४	४४३	०९११४२१	कृषि	कृषि	२१९.८	०-६-३-२.६
१८३१	४	उदयपुरकोट	४	१४	४४४	०९११४२१	आवास	गैर कृषि	४६८.४	०-१४-३-३.७
१८३२	४	उदयपुरकोट	४	१४	४४४	०९११४६१	आवास	गैर कृषि	२३८.७	०-७-२-०.१
१८३३	४	उदयपुरकोट	४	१४	४४५	०९११४२१	आवास	गैर कृषि	२९२.३	०-९-०-३.१
१८३४	४	उदयपुरकोट	४	१४	४४६	०९११४६१	आवास	गैर कृषि	९२.४	०-२-३-२.५
१८३५	४	उदयपुरकोट	४	१४	४४६	०९११४२१	आवास	गैर कृषि	४९५.८	०-१५-२-१.५
१८३६	४	उदयपुरकोट	४	१४	४४७	०९११४२१	कृषि	कृषि	७९७.९	१-९-०-१.५
१८३७	४	उदयपुरकोट	४	१४	४४८	०९११४२१	कृषि	कृषि	५८६.०	१-२-१-२.९
१८३८	४	उदयपुरकोट	४	१४	४५२	०९११४२१	आवास	गैर कृषि	१३२८.५	२-९-३-०.५
१८३९	४	उदयपुरकोट	४	१४	४५३	०९११४२१	कृषि	कृषि	१५४.४	०-४-३-१.७
१८४०	४	उदयपुरकोट	४	१४	४५४	०९११४२१	कृषि	कृषि	१५२.०	०-४-३-०.५
१८४१	४	उदयपुरकोट	४	१४	४५५	०९११४२१	कृषि	कृषि	२१६.२	०-६-३-०.८
१८४२	४	उदयपुरकोट	४	१४	४५६	०९११४२१	कृषि	कृषि	१०८.७	०-३-१-२.७
१८४३	४	उदयपुरकोट	४	१४	४५७	०९११४२१	कृषि	कृषि	१०७.९	०-३-१-२.३
१८४४	४	उदयपुरकोट	४	१४	४५८	०९११४२१	आवास	गैर कृषि	३८१.६	०-१२-०-०
१८४५	४	उदयपुरकोट	४	१४	४५८	०९११४६१	आवास	गैर कृषि	६४.१	०-२-०-०.३
१८४६	४	उदयपुरकोट	४	१४	४६०	०९११४२१	आवास	गैर कृषि	२२७.७	०-७-०-२.६
१८४७	४	उदयपुरकोट	४	१४	४६१	०९११४२१	आवास	गैर कृषि	२४२७.६	४-१२-१-१.६
१८४८	४	उदयपुरकोट	४	१४	४६२	०९११४२१	आवास	गैर कृषि	३८.५	०-१-०-३.४
१८४९	४	उदयपुरकोट	४	१४	४६३	०९११४२१	आवास	गैर कृषि	७०१.८	१-६-०-१.२
१८५०	४	उदयपुरकोट	४	१४	४६४	०९११४२१	आवास	गैर कृषि	३७६.४	०-११-३-१.४
१८५१	४	उदयपुरकोट	४	१४	४६५	०९११४२१	आवास	गैर कृषि	६०२.४	१-२-३-३.१
१८५२	४	उदयपुरकोट	४	१४	४६६	०९११४२१	आवास	गैर कृषि	३६४.१	०-११-१-३.२
१८५३	४	उदयपुरकोट	४	१४	४६७	०९११४२१	आवास	गैर कृषि	६८९.४	१-५-२-२.९
१८५४	४	उदयपुरकोट	४	१४	४६८	०९११४२१	आवास	गैर कृषि	७७०.६	१-८-०-३.७
१८५५	४	उदयपुरकोट	४	१४	४६९	०९११४६१	आवास	गैर कृषि	१६९.१	०-५-१-१.१
१८५६	४	उदयपुरकोट	४	१४	४६९	०९११४२१	आवास	गैर कृषि	१४६.९	०-४-२-१.९
१८५७	४	उदयपुरकोट	४	१४	४७०	०९११४२१	आवास	गैर कृषि	२३४.६	०-७-१-२.१
१८५८	४	उदयपुरकोट	४	१४	४७०	०९११४६१	आवास	गैर कृषि	१२५.७	०-३-३-३.३
१८५९	४	उदयपुरकोट	४	१४	९९५	०९११४२१	आवास	गैर कृषि	९२.८	०-२-३-२.७
१८६०	४	उदयपुरकोट	४	१४	९९६	०९११४२१	आवास	गैर कृषि	१०२.९	०-३-०-३.८
१८६१	४	उदयपुरकोट	४	१४	५१००२१	०९११४६१	कृषि	कृषि	९६.४	०-३-०-०.५
१८६२	४	उदयपुरकोट	४	१४	५१०१००	०९११४२१	कृषि	कृषि	८३६.६	१-१०-१-१
१८६३	४	उदयपुरकोट	४	१४	५१०१०१	०९११४२१	कृषि	कृषि	६१०.२	१-३-०-३
१८६४	४	उदयपुरकोट	४	१४	५२००२१	०९११४६१	आवास	गैर कृषि	२४३२.१	४-१२-१-३.८
१८६५	४	उदयपुरकोट	४	१४	५२०१००	०९११४२१	कृषि	कृषि	७४६.३	१-७-१-३.६
१८६६	४	उदयपुरकोट	४	१४	५२०१०१	०९११४२१	कृषि	कृषि	१४८७.८	२-१४-३-०.६
१८६७	४	उदयपुरकोट	४	१४	९९९९९८	०९११३८१	वन	गैर कृषि	५४०५३.६	१०६-३-३-३.५
१८६८	४	उदयपुरकोट	४	१४	९९९९९८	०९११४२१	सार्वजनिक उपयोग	गैर कृषि	२५६.५	०-८-०-१.१
१८६९	४	उदयपुरकोट	४	१४	९९९९९९	०९११४२१	आवास	गैर कृषि	६३.७	०-२-०-०
१८७०	४	उदयपुरकोट	५	१४	१	०९११३७९	वन	गैर कृषि	७५५७८.४	१४८-८-३-२.७
१८७१	४	उदयपुरकोट	५	१४	१	०९११३८०	वन	गैर कृषि	३०५०२५.३	५९९-८-३-३.२
१८७२	४	उदयपुरकोट	५	१४	१	०९११४५९	वन	गैर कृषि	२०१९५.२	३९-११-०-२.१
१८७३	४	उदयपुरकोट	५	१४	१	०९११४६०	वन	गैर कृषि	३१८७४५.२	६२६-८-१-३
१८७४	४	उदयपुरकोट	५	१४	१	०९११४१९	वन	गैर कृषि	४४९८४७.५	८८४-३-२-१.१
१८७५	४	उदयपुरकोट	५	१४	१	०९११४२१	वन	गैर कृषि	६०१६०.३	११८-४-०-०.३
१८७६	४	उदयपुरकोट	५	१४	३	०९११४२०	कृषि	कृषि	३९७.५	०-१२-२-०

क्र.सं.	पालिका वडा	साविक गाविस	गाविस वडा	गाविस कोड	कित्ता नं.	ग्रिड नं.	भू-उपयोग वर्ग	कृषि/ गैर कृषि	क्षेत्रफल (वर्ग मि.)	क्षेत्रफल (रो.आ.पै.दा.)
१८७७	४	उदयपुरकोट	५	१४	४	०९११४२०	कृषि	कृषि	७३१.३	१-६-३-४
१८७८	४	उदयपुरकोट	५	१४	५	०९११४२०	कृषि	कृषि	७५४.३	१-७-२-३.६
१८७९	४	उदयपुरकोट	५	१४	६	०९११४२०	कृषि	कृषि	२९२०.६	५-११-३-१.६
१८८०	४	उदयपुरकोट	५	१४	७	०९११४२०	कृषि	कृषि	४२५४.४	८-५-३-०.८
१८८१	४	उदयपुरकोट	५	१४	११	०९११४२०	आवास	गैर कृषि	१४४२.९	२-१३-१-२.१
१८८२	४	उदयपुरकोट	५	१४	१२	०९११४२०	आवास	गैर कृषि	११३४.५	२-३-२-२.९
१८८३	४	उदयपुरकोट	५	१४	१३	०९११४२०	आवास	गैर कृषि	४२६.१	०-१३-१-२.४
१८८४	४	उदयपुरकोट	५	१४	१३	०९११४२०	कृषि	कृषि	११३०.९	२-३-२-१.१
१८८५	४	उदयपुरकोट	५	१४	१४	०९११४२०	सार्वजनिक उपयोग	गैर कृषि	१५६७.७	३-१-१-०.९
१८८६	४	उदयपुरकोट	५	१४	१५	०९११४२०	आवास	गैर कृषि	१०६८.०	२-१-२-१.४
१८८७	४	उदयपुरकोट	५	१४	१६	०९११४२०	कृषि	कृषि	३५४.९	०-११-०-२.६
१८८८	४	उदयपुरकोट	५	१४	१७	०९११४२०	कृषि	कृषि	३२११.५	६-४-३-४
१८८९	४	उदयपुरकोट	५	१४	१८	०९११४२०	कृषि	कृषि	१२००.२	२-५-२-३.९
१८९०	४	उदयपुरकोट	५	१४	१९	०९११४२०	कृषि	कृषि	४५८२.१	९-०-०-१.७
१८९१	४	उदयपुरकोट	५	१४	२१	०९११४२०	कृषि	कृषि	८४३.४	१-१०-२-०.४
१८९२	४	उदयपुरकोट	५	१४	२२	०९११४२०	कृषि	कृषि	३४८.८	०-१०-३-३.५
१८९३	४	उदयपुरकोट	५	१४	२३	०९११४२०	आवास	गैर कृषि	८३१.९	१-१०-०-२.६
१८९४	४	उदयपुरकोट	५	१४	२४	०९११४२०	कृषि	कृषि	१२४२.१	२-७-०-१
१८९५	४	उदयपुरकोट	५	१४	२५	०९११४२०	कृषि	कृषि	१०८४.१	२-२-०-१.५
१८९६	४	उदयपुरकोट	५	१४	२६	०९११४२०	कृषि	कृषि	९२३.४	१-१३-०-०.७
१८९७	४	उदयपुरकोट	५	१४	२७	०९११४२०	आवास	गैर कृषि	९०८.९	१-१२-२-१.४
१८९८	४	उदयपुरकोट	५	१४	३१	०९११४२०	कृषि	कृषि	२६४५.६	५-३-०-३.३
१८९९	४	उदयपुरकोट	५	१४	३१	०९११४२०	आवास	गैर कृषि	१६५०.७	३-३-३-२.६
१९००	४	उदयपुरकोट	५	१४	३१	०९११४२०	कृषि	कृषि	३४४७.८	६-१२-१-२.९
१९०१	४	उदयपुरकोट	५	१४	३४	०९११४२०	आवास	गैर कृषि	४६७८.८	९-३-०-२.४
१९०२	४	उदयपुरकोट	५	१४	३४	०९११४२०	कृषि	कृषि	३७२६.३	७-५-०-३.१
१९०३	४	उदयपुरकोट	५	१४	३८	०९११४२०	सार्वजनिक उपयोग	गैर कृषि	२४३०.६	४-१२-१-३.१
१९०४	४	उदयपुरकोट	५	१४	३९	०९११४२०	कृषि	कृषि	१५१५.९	२-१५-२-२.८
१९०५	४	उदयपुरकोट	५	१४	४०	०९११४२०	कृषि	कृषि	८५४.०	१-१०-३-१.७
१९०६	४	उदयपुरकोट	५	१४	४१	०९११४२०	आवास	गैर कृषि	४२५.९	०-१३-१-२.३
१९०७	४	उदयपुरकोट	५	१४	४१	०९११४२०	कृषि	कृषि	११३२३.६	२-४-०-२
१९०८	४	उदयपुरकोट	५	१४	४२	०९११४२०	आवास	गैर कृषि	८३९.७	१-१०-१-२.६
१९०९	४	उदयपुरकोट	५	१४	४२	०९११४२०	कृषि	कृषि	११४७.७	२-४-०-१.५
१९१०	४	उदयपुरकोट	५	१४	४५	०९११४२०	आवास	गैर कृषि	२०८१.६	४-१-१-३.४
१९११	४	उदयपुरकोट	५	१४	४६	०९११४२०	आवास	गैर कृषि	२४०५.०	४-११-२-२.२
१९१२	४	उदयपुरकोट	५	१४	५०	०९११४२०	कृषि	कृषि	४३३.४	०-१३-२-२.१
१९१३	४	उदयपुरकोट	५	१४	५१	०९११४२०	कृषि	कृषि	९७१.२	१-१४-२-०.७
१९१४	४	उदयपुरकोट	५	१४	५२	०९११४२०	कृषि	कृषि	२०५०.८	४-०-१-४
१९१५	४	उदयपुरकोट	५	१४	५३	०९११४२०	कृषि	कृषि	१०८.९	०-३-१-२.८
१९१६	४	उदयपुरकोट	५	१४	५४	०९११४२१	कृषि	कृषि	६३.५	०-१-३-३.९
१९१७	४	उदयपुरकोट	५	१४	५४	०९११४२०	कृषि	कृषि	१७११.८	३-५-३-१.३
१९१८	४	उदयपुरकोट	५	१४	५५	०९११४२१	कृषि	कृषि	५४०.२	१-०-३-३.८
१९१९	४	उदयपुरकोट	५	१४	५५	०९११४२०	कृषि	कृषि	३७४.६	०-११-३-०.५
१९२०	४	उदयपुरकोट	५	१४	५६	०९११४२०	कृषि	कृषि	१११३.९	२-३-०-०.५
१९२१	४	उदयपुरकोट	५	१४	५७	०९११४२१	कृषि	कृषि	५६९.१	१-१-३-२.४
१९२२	४	उदयपुरकोट	५	१४	५७	०९११४२०	कृषि	कृषि	४८२.९	०-१५-०-३
१९२३	४	उदयपुरकोट	५	१४	५८	०९११४२१	कृषि	कृषि	६९८.५	१-५-३-३.५

क्र.सं.	पालिका वडा	साविक गाविस	गाविस वडा	गाविस कोड	कित्ता नं.	ग्रिड नं.	भू-उपयोग वर्ग	कृषि/ गैर कृषि	क्षेत्रफल (वर्ग मि.)	क्षेत्रफल (रो.आ.पै.दा.)
१९२४	४	उदयपुरकोट	५	१४	५८	०९११४२०	कृषि	कृषि	७.०	०-०-०-३.५
१९२५	४	उदयपुरकोट	५	१४	५९	०९११४२१	आवास	गैर कृषि	२१२.२	०-६-२-२.८
१९२६	४	उदयपुरकोट	५	१४	५९	०९११४२०	आवास	गैर कृषि	५०३.९	०-१५-३-१.६
१९२७	४	उदयपुरकोट	५	१४	६०	०९११४२१	आवास	गैर कृषि	१९३.४	०-६-०-१.३
१९२८	४	उदयपुरकोट	५	१४	६०	०९११४२०	आवास	गैर कृषि	३७३.९	०-११-३-०.१
१९२९	४	उदयपुरकोट	५	१४	६१	०९११४२०	आवास	गैर कृषि	१५६.८	०-४-३-२.९
१९३०	४	उदयपुरकोट	५	१४	६२	०९११४२०	आवास	गैर कृषि	३९८.८	०-१२-२-०.७
१९३१	४	उदयपुरकोट	५	१४	६३	०९११४२०	आवास	गैर कृषि	५७९.३	१-२-०-३.५
१९३२	४	उदयपुरकोट	५	१४	६४	०९११४२१	आवास	गैर कृषि	२०१२.२	३-१५-१-०.५
१९३३	४	उदयपुरकोट	५	१४	६४	०९११४२०	आवास	गैर कृषि	५७१.०	१-१-३-३.३
१९३४	४	उदयपुरकोट	५	१४	६५	०९११४२०	आवास	गैर कृषि	४९९.६	०-१५-२-३.४
१९३५	४	उदयपुरकोट	५	१४	६६	०९११४२१	आवास	गैर कृषि	३२०१.४	६-४-२-३
१९३६	४	उदयपुरकोट	५	१४	६६	०९११४२०	आवास	गैर कृषि	११६७.१	२-४-२-३.३
१९३७	४	उदयपुरकोट	५	१४	६७	०९११४२०	कृषि	कृषि	३९५९.८	७-१२-२-०.५
१९३८	४	उदयपुरकोट	५	१४	६८	०९११४२१	आवास	गैर कृषि	२७५७.५	५-६-२-३.६
१९३९	४	उदयपुरकोट	५	१४	६८	०९११४२०	आवास	गैर कृषि	३८१.२	०-११-३-३.८
१९४०	४	उदयपुरकोट	५	१४	६९	०९११४२०	आवास	गैर कृषि	१६०३.०	३-२-१-२.६
१९४१	४	उदयपुरकोट	५	१४	६९	०९११४२१	आवास	गैर कृषि	५७.७	०-१-३-१
१९४२	४	उदयपुरकोट	५	१४	७०	०९११४२०	आवास	गैर कृषि	६५१.८	१-४-१-४
१९४३	४	उदयपुरकोट	५	१४	७०	०९११४२१	आवास	गैर कृषि	६८६.७	१-५-२-१.५
१९४४	४	उदयपुरकोट	५	१४	७१	०९११४२०	आवास	गैर कृषि	१७९.९	०-५-२-२.५
१९४५	४	उदयपुरकोट	५	१४	७१	०९११४२१	आवास	गैर कृषि	१४२७.७	२-१२-३-२.४
१९४६	४	उदयपुरकोट	५	१४	७२	०९११४२०	सार्वजनिक उपयोग	गैर कृषि	६१८४.४	१२-२-१-४
१९४७	४	उदयपुरकोट	५	१४	७४	०९११४२०	आवास	गैर कृषि	१३०६.६	२-९-०-१.५
१९४८	४	उदयपुरकोट	५	१४	७६	०९११४२०	आवास	गैर कृषि	४०४५.४	७-१५-०-३.६
१९४९	४	उदयपुरकोट	५	१४	७६	०९११४२०	कृषि	कृषि	३६५४.९	७-२-३-३.१
१९५०	४	उदयपुरकोट	५	१४	७७	०९११४२०	आवास	गैर कृषि	९२८.२	१-१३-०-३
१९५१	४	उदयपुरकोट	५	१४	७८	०९११४२०	आवास	गैर कृषि	५५५.१	१-१-१-३.३
१९५२	४	उदयपुरकोट	५	१४	७९	०९११४२०	आवास	गैर कृषि	२५५.६	०-८-०-०.६
१९५३	४	उदयपुरकोट	५	१४	८०	०९११४२०	आवास	गैर कृषि	३३३.३	०-१०-१-३.७
१९५४	४	उदयपुरकोट	५	१४	८०	०९११४२१	आवास	गैर कृषि	३०९.५	०-९-२-३.८
१९५५	४	उदयपुरकोट	५	१४	८१	०९११४२०	आवास	गैर कृषि	१३९३.२	२-११-३-१
१९५६	४	उदयपुरकोट	५	१४	८१	०९११४२१	आवास	गैर कृषि	१५५.६	०-४-३-२.३
१९५७	४	उदयपुरकोट	५	१४	८२	०९११४२०	आवास	गैर कृषि	२५२.४	०-७-३-३
१९५८	४	उदयपुरकोट	५	१४	८२	०९११४२१	आवास	गैर कृषि	३५.३	०-१-०-१.७
१९५९	४	उदयपुरकोट	५	१४	८३	०९११४२०	आवास	गैर कृषि	१०४६.७	२-०-३-२.७
१९६०	४	उदयपुरकोट	५	१४	८४	०९११४२०	आवास	गैर कृषि	५९७.७	१-२-३-०.८
१९६१	४	उदयपुरकोट	५	१४	८४	०९११४२१	आवास	गैर कृषि	११९.०	०-३-२-३.९
१९६२	४	उदयपुरकोट	५	१४	८६	०९११४२०	कृषि	कृषि	२०३४.०	३-१५-३-३.५
१९६३	४	उदयपुरकोट	५	१४	८७	०९११४२०	आवास	गैर कृषि	५७०.८	१-१-३-३.२
१९६४	४	उदयपुरकोट	५	१४	८७	०९११४२०	कृषि	कृषि	३७३८.०	७-५-२-०.९
१९६५	४	उदयपुरकोट	५	१४	८८	०९११४२०	कृषि	कृषि	१७६४.९	३-७-२-०.१
१९६६	४	उदयपुरकोट	५	१४	८९	०९११४२०	कृषि	कृषि	२०५४.०	४-०-२-१.६
१९६७	४	उदयपुरकोट	५	१४	९०	०९११४२०	कृषि	कृषि	१६८४.९	३-४-३-३.९
१९६८	४	उदयपुरकोट	५	१४	९१	०९११४२०	आवास	गैर कृषि	६५६.५	१-४-२-२.३
१९६९	४	उदयपुरकोट	५	१४	९१	०९११४२०	कृषि	कृषि	९५९.६	१-१४-०-२.९
१९७०	४	उदयपुरकोट	५	१४	९४	०९११४२१	कृषि	कृषि	१६००.२	३-२-१-१.२

क्र.सं.	पालिका वडा	साविक गाविस	गाविस वडा	गाविस कोड	कित्ता नं.	ग्रिड नं.	भू-उपयोग वर्ग	कृषि/ गैर कृषि	क्षेत्रफल (वर्ग मि.)	क्षेत्रफल (रो.आ.पै.दा.)
१९७१	४	उदयपुरकोट	५	१४	९६	०९११४२१	कृषि	कृषि	९७४.०	१-१४-२-२.१
१९७२	४	उदयपुरकोट	५	१४	९७	०९११४२१	कृषि	कृषि	४८५.५	०-१५-१-०.३
१९७३	४	उदयपुरकोट	५	१४	९९	०९११४२१	कृषि	कृषि	३७९.४	०-११-३-२.९
१९७४	४	उदयपुरकोट	५	१४	१००	०९११४२१	कृषि	कृषि	१५६५.४	३-१-०-३.७
१९७५	४	उदयपुरकोट	५	१४	१०१	०९११४२१	कृषि	कृषि	१३१.०	०-४-०-१.९
१९७६	४	उदयपुरकोट	५	१४	१०२	०९११४२१	कृषि	कृषि	२२०.१	०-६-३-२.८
१९७७	४	उदयपुरकोट	५	१४	१०३	०९११४२१	कृषि	कृषि	५५.७	०-१-३-०
१९७८	४	उदयपुरकोट	५	१४	१०४	०९११४२१	कृषि	कृषि	८०.३	०-२-२-०.४
१९७९	४	उदयपुरकोट	५	१४	१०५	०९११४२१	कृषि	कृषि	२००.१	०-६-१-०.७
१९८०	४	उदयपुरकोट	५	१४	१०६	०९११४२१	कृषि	कृषि	३१९.६	०-१०-०-०.८
१९८१	४	उदयपुरकोट	५	१४	१०७	०९११४२१	कृषि	कृषि	२१२.६	०-६-२-३
१९८२	४	उदयपुरकोट	५	१४	१०८	०९११४२१	कृषि	कृषि	४४५.३	०-१४-०-०.१
१९८३	४	उदयपुरकोट	५	१४	११०	०९११४२१	कृषि	कृषि	४४०.३	०-१३-३-१.५
१९८४	४	उदयपुरकोट	५	१४	१११	०९११४२१	कृषि	कृषि	५४०.१	१-०-३-३.८
१९८५	४	उदयपुरकोट	५	१४	११२	०९११४२१	कृषि	कृषि	५६२.५	१-१-२-३
१९८६	४	उदयपुरकोट	५	१४	११३	०९११४२१	कृषि	कृषि	१०५३.६	२-१-०-२.२
१९८७	४	उदयपुरकोट	५	१४	११४	०९११४२१	कृषि	कृषि	१८४१.७	३-९-३-२.७
१९८८	४	उदयपुरकोट	५	१४	११५	०९११४२१	कृषि	कृषि	१८५६.२	३-१०-१-२
१९८९	४	उदयपुरकोट	५	१४	११६	०९११४२१	नदी, ताल तथा सिमसार	गैर कृषि	६८६.९	१-५-२-१.६
१९९०	४	उदयपुरकोट	५	१४	११७	०९११४२१	आवास	गैर कृषि	७२७.३	१-६-३-२
१९९१	४	उदयपुरकोट	५	१४	११७	०९११४२१	कृषि	कृषि	९८७.३	१-१५-०-०.८
१९९२	४	उदयपुरकोट	५	१४	११८	०९११४२१	आवास	गैर कृषि	१४७८.१	२-१४-१-३.८
१९९३	४	उदयपुरकोट	५	१४	११९	०९११४२१	आवास	गैर कृषि	१०९१.६	२-२-१-१.३
१९९४	४	उदयपुरकोट	५	१४	११९	०९११४२१	कृषि	कृषि	३२२४.७	६-५-१-२.७
१९९५	४	उदयपुरकोट	५	१४	१२०	०९११४२१	कृषि	कृषि	४९३७.२	९-११-१-०.४
१९९६	४	उदयपुरकोट	५	१४	१२२	०९११४२१	कृषि	कृषि	६३७.२	१-४-०-०.७
१९९७	४	उदयपुरकोट	५	१४	१२३	०९११४२१	कृषि	कृषि	१२०७.७	२-५-३-३.७
१९९८	४	उदयपुरकोट	५	१४	१२५	०९११४२१	कृषि	कृषि	९२.०	०-२-३-२.३
१९९९	४	उदयपुरकोट	५	१४	१२६	०९११४२१	कृषि	कृषि	१४४२.३	२-१३-१-१.७
२०००	४	उदयपुरकोट	५	१४	१२९	०९११४२१	कृषि	कृषि	९७८.७	१-१४-३-०.५
२००१	४	उदयपुरकोट	५	१४	१३०	०९११४२१	कृषि	कृषि	९४३.९	१-१३-२-३
२००२	४	उदयपुरकोट	५	१४	१३१	०९११४२१	कृषि	कृषि	८८.४	०-२-३-०.५
२००३	४	उदयपुरकोट	५	१४	१३२	०९११४२१	कृषि	कृषि	१०१.०	०-३-०-२.८
२००४	४	उदयपुरकोट	५	१४	१३३	०९११४२१	कृषि	कृषि	११९९.९	२-५-२-३.८
२००५	४	उदयपुरकोट	५	१४	१३४	०९११४२१	कृषि	कृषि	१६७३.१	३-४-२-१.९
२००६	४	उदयपुरकोट	५	१४	१३५	०९११४२१	कृषि	कृषि	६३६.८	१-४-०-०.४
२००७	४	उदयपुरकोट	५	१४	१३६	०९११४२१	कृषि	कृषि	२९१.६	०-९-०-२.७
२००८	४	उदयपुरकोट	५	१४	१३७	०९११४२१	कृषि	कृषि	९८१.३	१-१४-३-१.८
२००९	४	उदयपुरकोट	५	१४	१३८	०९११४२१	कृषि	कृषि	४७२.३	०-१४-३-१.६
२०१०	४	उदयपुरकोट	५	१४	१३९	०९११४२१	कृषि	कृषि	५४६.२	१-१-०-२.९
२०११	४	उदयपुरकोट	५	१४	१४०	०९११४२१	कृषि	कृषि	२८९.५	०-९-०-१.७
२०१२	४	उदयपुरकोट	५	१४	१४१	०९११४२१	कृषि	कृषि	१३४४.४	२-१०-१-०.५
२०१३	४	उदयपुरकोट	५	१४	१४२	०९११४२१	कृषि	कृषि	२५७.४	०-८-०-१.५
२०१४	४	उदयपुरकोट	५	१४	१४३	०९११४२१	कृषि	कृषि	१०९८.६	२-२-२-०.८
२०१५	४	उदयपुरकोट	५	१४	१४४	०९११४२१	कृषि	कृषि	११०८.१	२-२-३-१.६
२०१६	४	उदयपुरकोट	५	१४	१४६	०९११४२१	कृषि	कृषि	१६७२.७	३-४-२-१.७
२०१७	४	उदयपुरकोट	५	१४	१४८	०९११४२१	आवास	गैर कृषि	६१८.४	१-३-१-३.२

क्र.सं.	पालिका वडा	साविक गाविस	गाविस वडा	गाविस कोड	कित्ता नं.	ग्रिड नं.	भू-उपयोग वर्ग	कृषि/ गैर कृषि	क्षेत्रफल (वर्ग मि.)	क्षेत्रफल (रो.आ.पै.दा.)
२०१८	४	उदयपुरकोट	५	१४	१४८	०९११४२१	कृषि	कृषि	१९९३.८	३-१४-२-३.३
२०१९	४	उदयपुरकोट	५	१४	१४९	०९११४२१	आवास	गैर कृषि	११४५.५	२-४-०-०.४
२०२०	४	उदयपुरकोट	५	१४	१५०	०९११४२१	कृषि	कृषि	३०३.६	०-९-२-०.८
२०२१	४	उदयपुरकोट	५	१४	१५१	०९११४२१	कृषि	कृषि	४२४.८	०-१३-१-१.७
२०२२	४	उदयपुरकोट	५	१४	१५२	०९११४२१	कृषि	कृषि	८२०.८	१-९-३-१
२०२३	४	उदयपुरकोट	५	१४	१५३	०९११४२१	कृषि	कृषि	४०९२.३	८-०-२-३.२
२०२४	४	उदयपुरकोट	५	१४	१५४	०९११४२१	आवास	गैर कृषि	४८३.४	०-१५-०-३.३
२०२५	४	उदयपुरकोट	५	१४	१५५	०९११४२१	कृषि	कृषि	२६५.९	५-३-२-१.६
२०२६	४	उदयपुरकोट	५	१४	१५६	०९११४२१	कृषि	कृषि	९७४.१	१-१४-२-२.२
२०२७	४	उदयपुरकोट	५	१४	१५७	०९११४२१	कृषि	कृषि	११४९.३	२-४-०-२.३
२०२८	४	उदयपुरकोट	५	१४	१५८	०९११४२१	कृषि	कृषि	१२०१.३	२-५-३-०.५
२०२९	४	उदयपुरकोट	५	१४	१५९	०९११४२१	आवास	गैर कृषि	१२६८.०	२-७-३-२
२०३०	४	उदयपुरकोट	५	१४	१६०	०९११४२१	आवास	गैर कृषि	१२५०.९	२-७-१-१.४
२०३१	४	उदयपुरकोट	५	१४	१६१	०९११४२१	आवास	गैर कृषि	२०९१.१	४-१-३-०.३
२०३२	४	उदयपुरकोट	५	१४	१६२	०९११४२१	आवास	गैर कृषि	२९०३.३	५-११-१-०.९
२०३३	४	उदयपुरकोट	५	१४	१६२	०९११४२१	कृषि	कृषि	१८४२.१	३-९-३-२.९
२०३४	४	उदयपुरकोट	५	१४	१६५	०९११४२१	कृषि	कृषि	३२२.५	०-१०-०-२.३
२०३५	४	उदयपुरकोट	५	१४	१६६	०९११४२१	कृषि	कृषि	२८६.०	०-८-३-३.९
२०३६	४	उदयपुरकोट	५	१४	१६७	०९११४२१	कृषि	कृषि	२५२.२	०-७-३-२.९
२०३७	४	उदयपुरकोट	५	१४	१६८	०९११४२१	कृषि	कृषि	३२८.०	०-१०-१-१
२०३८	४	उदयपुरकोट	५	१४	१७२	०९११४२१	आवास	गैर कृषि	२१५०.६	४-३-२-२.२
२०३९	४	उदयपुरकोट	५	१४	१७३	०९११४२१	आवास	गैर कृषि	८९२.१	१-१२-०-०.९
२०४०	४	उदयपुरकोट	५	१४	१७५	०९११४६०	कृषि	कृषि	५८७.२	१-२-१-३.५
२०४१	४	उदयपुरकोट	५	१४	१७६	०९११४६०	कृषि	कृषि	६११.६	१-३-०-३.८
२०४२	४	उदयपुरकोट	५	१४	१७७	०९११४६०	कृषि	कृषि	४३१.९	०-१३-२-१.३
२०४३	४	उदयपुरकोट	५	१४	१८१	०९११४२१	कृषि	कृषि	३८७.१	०-१२-०-२.८
२०४४	४	उदयपुरकोट	५	१४	१८२	०९११४२१	कृषि	कृषि	३७२.५	०-११-२-३.४
२०४५	४	उदयपुरकोट	५	१४	१८३	०९११४२०	कृषि	कृषि	७३५.९	१-७-०-२.३
२०४६	४	उदयपुरकोट	५	१४	१८४	०९११४२०	आवास	गैर कृषि	६५१.६	१-४-१-३.९
२०४७	४	उदयपुरकोट	५	१४	१८४	०९११४२१	आवास	गैर कृषि	५२५.१	१-०-२-०.२
२०४८	४	उदयपुरकोट	५	१४	१८५	०९११४२०	आवास	गैर कृषि	१३४३.८	२-१०-१-०.२
२०४९	४	उदयपुरकोट	५	१४	१८७	०९११४२०	आवास	गैर कृषि	१६२९.४	३-३-०-३.९
२०५०	४	उदयपुरकोट	५	१४	१८८	०९११४२०	आवास	गैर कृषि	१५५०.७	३-०-३-०.३
२०५१	४	उदयपुरकोट	५	१४	१८९	०९११४२०	आवास	गैर कृषि	१३०२.३	२-८-३-३.३
२०५२	४	उदयपुरकोट	५	१४	१९०	०९११४२०	आवास	गैर कृषि	११९७.०	२-५-२-२.३
२०५३	४	उदयपुरकोट	५	१४	१९१	०९११४२०	आवास	गैर कृषि	११८८.०	२-५-१-१.८
२०५४	४	उदयपुरकोट	५	१४	१९२	०९११४२०	आवास	गैर कृषि	३५९१.९	७-०-३-३.४
२०५५	४	उदयपुरकोट	५	१४	१९३	०९११४२०	आवास	गैर कृषि	८२४.८	१-९-३-३
२०५६	४	उदयपुरकोट	५	१४	१९४	०९११४२०	आवास	गैर कृषि	३५६.६	०-११-०-३.४
२०५७	४	उदयपुरकोट	५	१४	१९४	०९११४२१	आवास	गैर कृषि	१६९.५	०-५-१-१.३
२०५८	४	उदयपुरकोट	५	१४	१९५	०९११४२१	आवास	गैर कृषि	१४३८.५	२-१३-०-३.८
२०५९	४	उदयपुरकोट	५	१४	१९६	०९११४२१	आवास	गैर कृषि	१४१५.३	२-१२-२-०.१
२०६०	४	उदयपुरकोट	५	१४	१९७	०९११४२१	आवास	गैर कृषि	१४२७.२	२-१२-३-२.१
२०६१	४	उदयपुरकोट	५	१४	१९८	०९११४२१	आवास	गैर कृषि	७९०.०	१-८-३-१.५
२०६२	४	उदयपुरकोट	५	१४	१९९	०९११४२१	आवास	गैर कृषि	८२१.८	१-९-३-१.५
२०६३	४	उदयपुरकोट	५	१४	२००	०९११४२१	आवास	गैर कृषि	८२९.२	१-१०-०-१.३
२०६४	४	उदयपुरकोट	५	१४	२०१	०९११४२१	आवास	गैर कृषि	६७४.२	१-५-०-३.३

क्र.सं.	पालिका वडा	साविक गाविस	गाविस वडा	गाविस कोड	कित्ता नं.	ग्रिड नं.	भू-उपयोग वर्ग	कृषि/ गैर कृषि	क्षेत्रफल (वर्ग मि.)	क्षेत्रफल (रो.आ.पै.दा.)
२०६५	४	उदयपुरकोट	५	१४	२०२	०९११४२१	आवास	गैर कृषि	७०२.३	१-६-०-१.४
२०६६	४	उदयपुरकोट	५	१४	२०३	०९११४२१	कृषि	कृषि	३६२६.२	७-२-०-०.७
२०६७	४	उदयपुरकोट	५	१४	२०४	०९११४२१	आवास	गैर कृषि	१९३३.०	३-१२-३-०.७
२०६८	४	उदयपुरकोट	५	१४	२०४	०९११४२१	कृषि	कृषि	१७६८.६	३-७-२-२
२०६९	४	उदयपुरकोट	५	१४	२०५	०९११४२१	आवास	गैर कृषि	४५६.७	०-१४-१-१.८
२०७०	४	उदयपुरकोट	५	१४	२०६	०९११४२१	आवास	गैर कृषि	४७४.९	०-१४-३-३
२०७१	४	उदयपुरकोट	५	१४	२०७	०९११४२०	आवास	गैर कृषि	१०००.३	१-१५-१-३.४
२०७२	४	उदयपुरकोट	५	१४	२०८	०९११४२०	कृषि	कृषि	९८०.१	१-१४-३-१.२
२०७३	४	उदयपुरकोट	५	१४	२०९	०९११४२०	कृषि	कृषि	२१४.८	०-६-३-०.१
२०७४	४	उदयपुरकोट	५	१४	२१०	०९११४२०	कृषि	कृषि	९४५.८	१-१३-२-३.९
२०७५	४	उदयपुरकोट	५	१४	२११	०९११४२१	कृषि	कृषि	१५७५.०	३-१-२-०.५
२०७६	४	उदयपुरकोट	५	१४	२१२	०९११४२१	कृषि	कृषि	५८८.७	१-२-२-०.२
२०७७	४	उदयपुरकोट	५	१४	२१३	०९११४२१	कृषि	कृषि	४००.३	०-१२-२-१.४
२०७८	४	उदयपुरकोट	५	१४	२१४	०९११४२१	कृषि	कृषि	१५८१.३	३-१-२-३.७
२०७९	४	उदयपुरकोट	५	१४	२१५	०९११४२१	कृषि	कृषि	१९०७.४	३-११-३-३.८
२०८०	४	उदयपुरकोट	५	१४	२१६	०९११४२१	कृषि	कृषि	५६१.०	१-१-२-२.३
२०८१	४	उदयपुरकोट	५	१४	२१७	०९११४२१	कृषि	कृषि	५९१.६	१-२-२-१.७
२०८२	४	उदयपुरकोट	५	१४	२१८	०९११४२०	कृषि	कृषि	२०३०.७	३-१५-३-१.९
२०८३	४	उदयपुरकोट	५	१४	२१९	०९११४२०	कृषि	कृषि	१२०७.३	२-५-३-३.५
२०८४	४	उदयपुरकोट	५	१४	२२१	०९११४२०	आवास	गैर कृषि	२८३३.३	५-९-०-१.७
२०८५	४	उदयपुरकोट	५	१४	२२२	०९११४२०	कृषि	कृषि	१३०४.१	२-९-०-०.२
२०८६	४	उदयपुरकोट	५	१४	२२३	०९११४२०	कृषि	कृषि	२५८३.०	५-१-०-३.८
२०८७	४	उदयपुरकोट	५	१४	२२४	०९११४२०	कृषि	कृषि	२६६०.९	५-३-२-३
२०८८	४	उदयपुरकोट	५	१४	२२५	०९११४२०	आवास	गैर कृषि	१०३.३	०-३-०-४
२०८९	४	उदयपुरकोट	५	१४	२२५	०९११४२०	कृषि	कृषि	२५२६.७	४-१५-१-३.४
२०९०	४	उदयपुरकोट	५	१४	२२६	०९११४२०	आवास	गैर कृषि	१३८.१	०-४-१-१.५
२०९१	४	उदयपुरकोट	५	१४	२२६	०९११४२०	कृषि	कृषि	२६०६.५	५-१-३-३.६
२०९२	४	उदयपुरकोट	५	१४	२२७	०९११४२०	कृषि	कृषि	२५४९.७	५-०-०-३
२०९३	४	उदयपुरकोट	५	१४	२२७	०९११४२०	आवास	गैर कृषि	२५५.४	०-८-०-०.५
२०९४	४	उदयपुरकोट	५	१४	२२८	०९११४२०	आवास	गैर कृषि	१११९.९	२-३-०-३.५
२०९५	४	उदयपुरकोट	५	१४	२२९	०९११४२०	कृषि	कृषि	१२३०.७	२-६-२-३.३
२०९६	४	उदयपुरकोट	५	१४	२२९	०९११४२०	आवास	गैर कृषि	२६९.९	०-८-१-३.८
२०९७	४	उदयपुरकोट	५	१४	२३०	०९११४२०	कृषि	कृषि	१६०५.४	३-२-१-३.८
२०९८	४	उदयपुरकोट	५	१४	२३०	०९११४२०	आवास	गैर कृषि	४१७.०	०-१३-०-१.८
२०९९	४	उदयपुरकोट	५	१४	२३१	०९११४२०	आवास	गैर कृषि	१०१०.२	१-१५-३-०.३
२१००	४	उदयपुरकोट	५	१४	२३२	०९११४२०	आवास	गैर कृषि	१६३१.०	३-३-१-०.७
२१०१	४	उदयपुरकोट	५	१४	२३३	०९११४२०	कृषि	कृषि	५८०३.१	११-६-२-०.१
२१०२	४	उदयपुरकोट	५	१४	२३३	०९११४२०	आवास	गैर कृषि	१४९१.२	२-१४-३-२.४
२१०३	४	उदयपुरकोट	५	१४	२३४	०९११४२०	आवास	गैर कृषि	७१५.२	१-६-१-३.९
२१०४	४	उदयपुरकोट	५	१४	२३५	०९११४२०	आवास	गैर कृषि	८१६.६	१-९-२-२.९
२१०५	४	उदयपुरकोट	५	१४	२३६	०९११४२०	आवास	गैर कृषि	१३२७.५	२-९-३-०
२१०६	४	उदयपुरकोट	५	१४	२३७	०९११४२०	आवास	गैर कृषि	१३०१.२	२-८-३-२.७
२१०७	४	उदयपुरकोट	५	१४	२३८	०९११४२०	आवास	गैर कृषि	३६५.३	०-११-१-३.८
२१०८	४	उदयपुरकोट	५	१४	२३९	०९११४२०	आवास	गैर कृषि	३६२.७	०-११-१-२.५
२१०९	४	उदयपुरकोट	५	१४	२४१	०९११४२०	कृषि	कृषि	५५९.७	१-१-२-१.६
२११०	४	उदयपुरकोट	५	१४	२४२	०९११४२०	आवास	गैर कृषि	६९४.०	१-५-३-१.२
२१११	४	उदयपुरकोट	५	१४	२४३	०९११४२०	आवास	गैर कृषि	६९४.९	१-५-३-१.७

क्र.सं.	पालिका वडा	साविक गाविस	गाविस वडा	गाविस कोड	कित्ता नं.	ग्रिड नं.	भू-उपयोग वर्ग	कृषि/ गैर कृषि	क्षेत्रफल (वर्ग मि.)	क्षेत्रफल (रो.आ.पै.दा.)
२११२	४	उदयपुरकोट	५	१४	२४४	०९११४२१	कृषि	कृषि	२२५२.७	४-६-३-१.५
२११३	४	उदयपुरकोट	५	१४	२४५	०९११४२१	आवास	गैर कृषि	१४९५.७	२-१५-०-०.७
२११४	४	उदयपुरकोट	५	१४	२४६	०९११४२०	आवास	गैर कृषि	१३४७.०	२-१०-१-१.८
२११५	४	उदयपुरकोट	५	१४	२४७	०९११४२०	आवास	गैर कृषि	१४१०.१	२-१२-१-१.६
२११६	४	उदयपुरकोट	५	१४	२४८	०९११४२०	आवास	गैर कृषि	१३७३.०	२-११-०-२.९
२११७	४	उदयपुरकोट	५	१४	२४९	०९११४२०	आवास	गैर कृषि	१०२७.१	२-०-१-०.८
२११८	४	उदयपुरकोट	५	१४	२५१	०९११४२०	कृषि	कृषि	७३०.४	१-६-३-३.५
२११९	४	उदयपुरकोट	५	१४	२५१	०९११४२०	आवास	गैर कृषि	२४२.१	०-७-२-१.८
२१२०	४	उदयपुरकोट	५	१४	२५२	०९११४२०	आवास	गैर कृषि	९७६.२	१-१४-२-३.२
२१२१	४	उदयपुरकोट	५	१४	२५७	०९११४२०	कृषि	कृषि	१४५३.२	२-१३-२-३.२
२१२२	४	उदयपुरकोट	५	१४	२५८	०९११४२०	कृषि	कृषि	१४८५.४	२-१४-२-३.४
२१२३	४	उदयपुरकोट	५	१४	२५९	०९११४२०	कृषि	कृषि	४१८.३	०-१३-०-२.५
२१२४	४	उदयपुरकोट	५	१४	२६०	०९११४२०	कृषि	कृषि	४४५.३	०-१४-०-०.१
२१२५	४	उदयपुरकोट	५	१४	२६१	०९११४२०	कृषि	कृषि	४५७.६	०-१४-१-२.३
२१२६	४	उदयपुरकोट	५	१४	२६२	०९११४२१	कृषि	कृषि	३५४.३	०-११-०-२.३
२१२७	४	उदयपुरकोट	५	१४	२६३	०९११४२१	कृषि	कृषि	३६४.६	०-११-१-३.५
२१२८	४	उदयपुरकोट	५	१४	२६४	०९११४२१	कृषि	कृषि	३२८.६	०-१०-१-१.४
२१२९	४	उदयपुरकोट	५	१४	२६५	०९११४२१	कृषि	कृषि	४३१.७	०-१३-२-१.२
२१३०	४	उदयपुरकोट	५	१४	२६६	०९११४२१	कृषि	कृषि	७५६.९	१-७-३-०.८
२१३१	४	उदयपुरकोट	५	१४	२६७	०९११४२१	कृषि	कृषि	५९८.४	१-२-३-१.१
२१३२	४	उदयपुरकोट	५	१४	२६८	०९११४२१	कृषि	कृषि	६१२.२	१-३-१-०.१
२१३३	४	उदयपुरकोट	५	१४	२६९	०९११४२१	कृषि	कृषि	१०३७.५	२-०-२-२
२१३४	४	उदयपुरकोट	५	१४	२७०	०९११४२१	आवास	गैर कृषि	४६१.२	०-१४-२-०.१
२१३५	४	उदयपुरकोट	५	१४	२७०	०९११४२१	कृषि	कृषि	१४५४.७	२-१३-३-०
२१३६	४	उदयपुरकोट	५	१४	२७१	०९११४२१	कृषि	कृषि	१४८७.६	२-१४-३-०.६
२१३७	४	उदयपुरकोट	५	१४	२७१	०९११४२१	आवास	गैर कृषि	१४७३.९	२-१४-१-१.७
२१३८	४	उदयपुरकोट	५	१४	२७१	०९११४२१	आवास	गैर कृषि	२७६.७	०-८-२-३.२
२१३९	४	उदयपुरकोट	५	१४	२७४	०९११४२१	कृषि	कृषि	११४४.९	२-४-०-०.१
२१४०	४	उदयपुरकोट	५	१४	२७५	०९११४२१	कृषि	कृषि	७०९.०	१-६-१-०.८
२१४१	४	उदयपुरकोट	५	१४	२७६	०९११४२१	कृषि	कृषि	२१७.१	०-६-३-१.२
२१४२	४	उदयपुरकोट	५	१४	२७७	०९११४२१	आवास	गैर कृषि	६७०.२	१-५-०-१.२
२१४३	४	उदयपुरकोट	५	१४	२७८	०९११४२१	आवास	गैर कृषि	६१५.०	१-३-१-१.५
२१४४	४	उदयपुरकोट	५	१४	२७९	०९११४२१	कृषि	कृषि	२०७.४	०-६-२-०.४
२१४५	४	उदयपुरकोट	५	१४	२८०	०९११४२१	कृषि	कृषि	२०९.९	०-६-२-१.६
२१४६	४	उदयपुरकोट	५	१४	२८३	०९११४२०	आवास	गैर कृषि	४१४.६	०-१३-०-०.६
२१४७	४	उदयपुरकोट	५	१४	२८५	०९११४२०	आवास	गैर कृषि	१८७६.०	३-११-०-०
२१४८	४	उदयपुरकोट	५	१४	२८६	०९११४२०	आवास	गैर कृषि	३३६.४	०-१०-२-१.३
२१४९	४	उदयपुरकोट	५	१४	२८७	०९११४२०	आवास	गैर कृषि	८९.५	०-२-३-१
२१५०	४	उदयपुरकोट	५	१४	२८८	०९११४२०	आवास	गैर कृषि	३२८.३	०-१०-१-१.२
२१५१	४	उदयपुरकोट	५	१४	२८९	०९११४२०	आवास	गैर कृषि	८८.७	०-२-३-०.६
२१५२	४	उदयपुरकोट	५	१४	२९०	०९११४२०	आवास	गैर कृषि	१४९७.७	२-१५-०-१.७
२१५३	४	उदयपुरकोट	५	१४	२९१	०९११४२०	आवास	गैर कृषि	४९६.४	०-१५-२-१.८
२१५४	४	उदयपुरकोट	५	१४	२९२	०९११४२०	आवास	गैर कृषि	४९९.६	०-१५-२-३.४
२१५५	४	उदयपुरकोट	५	१४	२९३	०९११४२०	आवास	गैर कृषि	४९७.५	०-१५-२-२.३
२१५६	४	उदयपुरकोट	५	१४	२९४	०९११४२०	आवास	गैर कृषि	४६२.५	०-१४-२-०.७
२१५७	४	उदयपुरकोट	५	१४	२९५	०९११४२०	आवास	गैर कृषि	४६८.१	०-१४-२-३.६
२१५८	४	उदयपुरकोट	५	१४	२९६	०९११४२०	आवास	गैर कृषि	१५२९.७	३-०-०-१.७

क्र.सं.	पालिका वडा	साविक गाविस	गाविस वडा	गाविस कोड	कित्ता नं.	ग्रिड नं.	भू-उपयोग वर्ग	कृषि/ गैर कृषि	क्षेत्रफल (वर्ग मि.)	क्षेत्रफल (रो.आ.पै.दा.)
२१५९	४	उदयपुरकोट	५	१४	२९७	०९११४२०	आवास	गैर कृषि	१३२.२	०-४-०-२.५
२१६०	४	उदयपुरकोट	५	१४	५१००७२	०९११४२१	आवास	गैर कृषि	१५४४.४	३-०-२-१.१
२१६१	४	उदयपुरकोट	५	१४	५२००७२	०९११४२१	सार्वजनिक उपयोग	गैर कृषि	७७४४.८	१५-३-२-१.२
२१६२	४	उदयपुरकोट	५	१४	९९९९९९	०९११४२०	वन	गैर कृषि	१३२७४९९.२	२६०९-५-१-३.१
२१६३	४	उदयपुरकोट	६	१४	१	०९११४५८	वन	गैर कृषि	५४५५३७.८	१०७२-४-३-३.९
२१६४	४	उदयपुरकोट	६	१४	१	०९११४५९	वन	गैर कृषि	७१४८५७.७	१४०५-२-०-०.९
२१६५	४	उदयपुरकोट	६	१४	१	०९११४५७	वन	गैर कृषि	२०६९६३.६	४०६-१२-३-३.१
२१६६	४	उदयपुरकोट	६	१४	१	०९११४६०	वन	गैर कृषि	२९६४७७.४	५८२-१२-०-२
२१६७	४	उदयपुरकोट	६	१४	१	०९११४१७	वन	गैर कृषि	७१३०४.८	१४०-२-२-०.२
२१६८	४	उदयपुरकोट	६	१४	१	०९११४१८	वन	गैर कृषि	१६८९९०.८	३३२-२-२-३.३
२१६९	४	उदयपुरकोट	६	१४	१	०९११४१९	वन	गैर कृषि	४९५३२.३	९७-५-३-०.४
२१७०	४	उदयपुरकोट	६	१४	३	०९११४५८	सार्वजनिक उपयोग	गैर कृषि	३३३२.४	६-८-३-०.९
२१७१	४	उदयपुरकोट	६	१४	५	०९११४५८	नदी, ताल तथा सिमसार	गैर कृषि	१५८३१.४	३१-१-३-२.३
२१७२	४	उदयपुरकोट	६	१४	७	०९११४५८	आवास	गैर कृषि	५१.३	०-१-२-१.८
२१७३	४	उदयपुरकोट	६	१४	७	०९११४५८	कृषि	कृषि	३०५१.९	५-१५-३-३.७
२१७४	४	उदयपुरकोट	६	१४	१०	०९११४५८	आवास	गैर कृषि	३६०.९	०-११-१-१.६
२१७५	४	उदयपुरकोट	६	१४	११	०९११४५८	आवास	गैर कृषि	११०८.४	२-२-३-१.८
२१७६	४	उदयपुरकोट	६	१४	१२	०९११४५८	आवास	गैर कृषि	१२३५.४	२-६-३-१.६
२१७७	४	उदयपुरकोट	६	१४	१५	०९११४५८	आवास	गैर कृषि	३४८७.४	६-१३-२-२.८
२१७८	४	उदयपुरकोट	६	१४	१६	०९११४५८	आवास	गैर कृषि	२४०३.६	४-११-२-१.५
२१७९	४	उदयपुरकोट	६	१४	१७	०९११४५८	आवास	गैर कृषि	३०८१.९	६-०-३-२.८
२१८०	४	उदयपुरकोट	६	१४	१८	०९११४५८	नदी, ताल तथा सिमसार	गैर कृषि	१४७३२.७	२८-१५-१-१.४
२१८१	४	उदयपुरकोट	६	१४	१९	०९११४५८	आवास	गैर कृषि	३६५४.१	७-२-३-२.७
२१८२	४	उदयपुरकोट	६	१४	१९	०९११४५८	कृषि	कृषि	३१४८.३	६-३-०-०.२
२१८३	४	उदयपुरकोट	६	१४	२०	०९११४५८	आवास	गैर कृषि	२८१९.५	५-८-२-२.७
२१८४	४	उदयपुरकोट	६	१४	२०	०९११४५८	कृषि	कृषि	६५४४.७	१२-१३-३-१.२
२१८५	४	उदयपुरकोट	६	१४	२१	०९११४५८	आवास	गैर कृषि	४१७.२	०-१३-०-१.९
२१८६	४	उदयपुरकोट	६	१४	२२	०९११४५८	कृषि	कृषि	१२४६.९	२-७-०-३.४
२१८७	४	उदयपुरकोट	६	१४	२३	०९११४५८	आवास	गैर कृषि	१०४१.०	२-०-२-३.८
२१८८	४	उदयपुरकोट	६	१४	२३	०९११४५८	कृषि	कृषि	१८७६.९	३-११-०-०.५
२१८९	४	उदयपुरकोट	६	१४	२४	०९११४५८	आवास	गैर कृषि	१२८०.०	२-८-१-०.१
२१९०	४	उदयपुरकोट	६	१४	२७	०९११४५८	कृषि	कृषि	१४८२.९	२-१४-२-२.२
२१९१	४	उदयपुरकोट	६	१४	२८	०९११४५८	सार्वजनिक उपयोग	गैर कृषि	२७५३.८	५-६-२-१.७
२१९२	४	उदयपुरकोट	६	१४	२९	०९११४५८	कृषि	कृषि	६०७.९	१-३-०-१.९
२१९३	४	उदयपुरकोट	६	१४	३०	०९११४५८	आवास	गैर कृषि	१३२.०	०-४-०-२.४
२१९४	४	उदयपुरकोट	६	१४	३१	०९११४५८	आवास	गैर कृषि	१२६६.१	२-७-३-१.१
२१९५	४	उदयपुरकोट	६	१४	३२	०९११४५८	कृषि	कृषि	२०९.०	०-६-२-१.२
२१९६	४	उदयपुरकोट	६	१४	३३	०९११४५८	कृषि	कृषि	२३७.९	०-७-१-३.७
२१९७	४	उदयपुरकोट	६	१४	३४	०९११४५८	कृषि	कृषि	६३६.९	१-४-०-०.५
२१९८	४	उदयपुरकोट	६	१४	३५	०९११४५८	कृषि	कृषि	२४३०.६	४-१२-१-३
२१९९	४	उदयपुरकोट	६	१४	३६	०९११४५८	कृषि	कृषि	१३८०.८	२-११-१-२.८
२२००	४	उदयपुरकोट	६	१४	३७	०९११४५८	कृषि	कृषि	१६३४.१	३-३-१-२.३
२२०१	४	उदयपुरकोट	६	१४	३८	०९११४५८	कृषि	कृषि	२३९६.२	४-११-१-१.७
२२०२	४	उदयपुरकोट	६	१४	३९	०९११४५८	नदी, ताल तथा सिमसार	गैर कृषि	१६८४.२	३-४-३-३.५
२२०३	४	उदयपुरकोट	६	१४	४०	०९११४५८	आवास	गैर कृषि	७१२.४	१-६-१-२.५
२२०४	४	उदयपुरकोट	६	१४	४०	०९११४५८	कृषि	कृषि	३२०८.७	६-४-३-२.६
२२०५	४	उदयपुरकोट	६	१४	४१	०९११४५८	कृषि	कृषि	४२८८.१	८-६-३-१.७

क्र.सं.	पालिका वडा	साविक गाविस	गाविस वडा	गाविस कोड	कित्ता नं.	ग्रिड नं.	भू-उपयोग वर्ग	कृषि/ गैर कृषि	क्षेत्रफल (वर्ग मि.)	क्षेत्रफल (रो.आ.पै.दा.)
२२०६	४	उदयपुरकोट	६	१४	४१	०९११४५८	आवास	गैर कृषि	५६५.४	१-१-३-०.५
२२०७	४	उदयपुरकोट	६	१४	४२	०९११४५८	कृषि	कृषि	३१८३.५	६-४-०-१.९
२२०८	४	उदयपुरकोट	६	१४	४३	०९११४५८	आवास	गैर कृषि	२५७४.७	५-०-३-३.६
२२०९	४	उदयपुरकोट	६	१४	४४	०९११४५८	सार्वजनिक उपयोग	गैर कृषि	७७००.८	१५-२-०-३
२२१०	४	उदयपुरकोट	६	१४	४५	०९११४५८	कृषि	कृषि	२०४५.२	४-०-१-१.१
२२११	४	उदयपुरकोट	६	१४	४६	०९११४५८	आवास	गैर कृषि	२११६.५	४-२-२-१
२२१२	४	उदयपुरकोट	६	१४	४६	०९११४५८	कृषि	कृषि	३६९३.४	७-४-०-२.५
२२१३	४	उदयपुरकोट	६	१४	४७	०९११४५८	आवास	गैर कृषि	१७९८.७	३-८-२-१.१
२२१४	४	उदयपुरकोट	६	१४	४७	०९११४५८	कृषि	कृषि	९२५.३	१-१३-०-१.६
२२१५	४	उदयपुरकोट	६	१४	४८	०९११४५८	कृषि	कृषि	८९६७.४	१७-१०-०-०.४
२२१६	४	उदयपुरकोट	६	१४	४८	०९११४५८	आवास	गैर कृषि	१३३१.६	२-९-३-२
२२१७	४	उदयपुरकोट	६	१४	४९	०९११४५८	आवास	गैर कृषि	७२६.५	१-६-३-१.६
२२१८	४	उदयपुरकोट	६	१४	५०	०९११४५८	सार्वजनिक उपयोग	गैर कृषि	४००.७	०-१२-२-१.६
२२१९	४	उदयपुरकोट	६	१४	५२	०९११४५८	आवास	गैर कृषि	१५९.४	०-५-०-०.२
२२२०	४	उदयपुरकोट	६	१४	५३	०९११४५८	आवास	गैर कृषि	१७८६.४	३-८-०-२.९
२२२१	४	उदयपुरकोट	६	१४	५५	०९११४५८	आवास	गैर कृषि	११२.४	०-३-२-०.६
२२२२	४	उदयपुरकोट	६	१४	५५	०९११४५८	कृषि	कृषि	२४४३.०	४-१२-३-१.३
२२२३	४	उदयपुरकोट	६	१४	५६	०९११४५८	कृषि	कृषि	३०३५.१	५-१५-१-३.२
२२२४	४	उदयपुरकोट	६	१४	५९	०९११४५८	आवास	गैर कृषि	२३९.४	०-७-२-०.५
२२२५	४	उदयपुरकोट	६	१४	५९	०९११४५८	कृषि	कृषि	३७०८.८	७-४-२-२.३
२२२६	४	उदयपुरकोट	६	१४	६०	०९११४५८	आवास	गैर कृषि	३७०६.६	७-४-२-१.१
२२२७	४	उदयपुरकोट	६	१४	६१	०९११४५८	सार्वजनिक उपयोग	गैर कृषि	२००.७	०-६-१-१
२२२८	४	उदयपुरकोट	६	१४	६२	०९११४५८	आवास	गैर कृषि	४८५.५	०-१५-१-०.३
२२२९	४	उदयपुरकोट	६	१४	६२	०९११४५८	आवास	गैर कृषि	७०५.७	१-६-०-३.१
२२३०	४	उदयपुरकोट	६	१४	६२	०९११४५८	कृषि	कृषि	६४१४.६	१२-९-२-३.८
२२३१	४	उदयपुरकोट	६	१४	६३	०९११४५८	आवास	गैर कृषि	८४७.७	१-१०-२-२.६
२२३२	४	उदयपुरकोट	६	१४	६४	०९११४५८	सार्वजनिक उपयोग	गैर कृषि	३१९.४	०-१०-०-०.७
२२३३	४	उदयपुरकोट	६	१४	६५	०९११४५८	नदी, ताल तथा सिमसार	गैर कृषि	७८०५.६	१५-५-१-३.७
२२३४	४	उदयपुरकोट	६	१४	६७	०९११४५८	कृषि	कृषि	२९६०.२	५-१३-०-१.५
२२३५	४	उदयपुरकोट	६	१४	६७	०९११४५८	आवास	गैर कृषि	१२०५.०	२-५-३-२.४
२२३६	४	उदयपुरकोट	६	१४	६८	०९११४५८	सार्वजनिक उपयोग	गैर कृषि	५५७.२	१-१-२-०.४
२२३७	४	उदयपुरकोट	६	१४	६९	०९११४५८	आवास	गैर कृषि	१११९.६	२-३-०-३.४
२२३८	४	उदयपुरकोट	६	१४	७०	०९११४५८	आवास	गैर कृषि	२२२०.९	४-५-३-१.६
२२३९	४	उदयपुरकोट	६	१४	७०	०९११४५८	कृषि	कृषि	१०६०.४	२-१-१-१.६
२२४०	४	उदयपुरकोट	६	१४	७१	०९११४५८	कृषि	कृषि	५१३.२	१-०-०-२.२
२२४१	४	उदयपुरकोट	६	१४	७१	०९११४५८	आवास	गैर कृषि	२९३१.९	५-१२-०-३.३
२२४२	४	उदयपुरकोट	६	१४	७१	०९११४५८	कृषि	कृषि	३६३९.८	७-२-१-३.५
२२४३	४	उदयपुरकोट	६	१४	७२	०९११४५८	आवास	गैर कृषि	९०७.७	१-१२-२-०.८
२२४४	४	उदयपुरकोट	६	१४	७२	०९११४५८	कृषि	कृषि	५९६.५	१-२-३-०.२
२२४५	४	उदयपुरकोट	६	१४	७३	०९११४५८	आवास	गैर कृषि	२०४९.७	४-०-१-३.४
२२४६	४	उदयपुरकोट	६	१४	७३	०९११४५८	कृषि	कृषि	१५६३.५	३-१-०-२.८
२२४७	४	उदयपुरकोट	६	१४	७४	०९११४५८	कृषि	कृषि	१३७६.३	२-११-१-०.६
२२४८	४	उदयपुरकोट	६	१४	७५	०९११४५८	कृषि	कृषि	१३३३.१	२-९-३-२.८
२२४९	४	उदयपुरकोट	६	१४	७६	०९११४५८	कृषि	कृषि	५६३.४	१-१-२-३.५
२२५०	४	उदयपुरकोट	६	१४	७७	०९११४५८	कृषि	कृषि	६७१.६	१-५-०-१.९
२२५१	४	उदयपुरकोट	६	१४	७८	०९११४५८	सार्वजनिक उपयोग	गैर कृषि	३९४७.५	७-१२-०-२.४
२२५२	४	उदयपुरकोट	६	१४	७९	०९११४५८	नदी, ताल तथा सिमसार	गैर कृषि	४९२७.३	९-१०-३-३.४

क्र.सं.	पालिका वडा	साविक गाविस	गाविस वडा	गाविस कोड	कित्ता नं.	ग्रिड नं.	भू-उपयोग वर्ग	कृषि/ गैर कृषि	क्षेत्रफल (वर्ग मि.)	क्षेत्रफल (रो.आ.पै.दा.)
२२५३	४	उदयपुरकोट	६	१४	८०	०९११४५८	कृषि	कृषि	१७४७.७	३-६-३-३.५
२२५४	४	उदयपुरकोट	६	१४	८१	०९११४५८	कृषि	कृषि	२२६५.९	४-७-१-०.२
२२५५	४	उदयपुरकोट	६	१४	८२	०९११४५८	आवास	गैर कृषि	१३४.२	०-४-०-३.५
२२५६	४	उदयपुरकोट	६	१४	८२	०९११४५८	कृषि	कृषि	५२५७.०	१०-५-१-१.३
२२५७	४	उदयपुरकोट	६	१४	८३	०९११४५८	कृषि	कृषि	४९९.८	०-१५-२-३.५
२२५८	४	उदयपुरकोट	६	१४	८४	०९११४५८	कृषि	कृषि	१०१४.८	१-१५-३-२.६
२२५९	४	उदयपुरकोट	६	१४	८५	०९११४५८	आवास	गैर कृषि	४२.४	०-१-१-१.३
२२६०	४	उदयपुरकोट	६	१४	८५	०९११४५८	कृषि	कृषि	२५०९.५	४-१४-३-२.८
२२६१	४	उदयपुरकोट	६	१४	८६	०९११४५८	कृषि	कृषि	२७२२.१	५-५-१-०.७
२२६२	४	उदयपुरकोट	६	१४	८७	०९११४५८	कृषि	कृषि	१३०४.२	२-९-०-०.३
२२६३	४	उदयपुरकोट	६	१४	८८	०९११४५८	कृषि	कृषि	६७९.०	१-५-१-१.७
२२६४	४	उदयपुरकोट	६	१४	८९	०९११४५८	कृषि	कृषि	७३८३.६	१४-८-०-३.४
२२६५	४	उदयपुरकोट	६	१४	९०	०९११४५८	सार्वजनिक उपयोग	गैर कृषि	३०५.५	०-९-२-१.७
२२६६	४	उदयपुरकोट	६	१४	९१	०९११४५७	नदी, ताल तथा सिमसार	गैर कृषि	१५२४९.९	२९-१५-२-१.७
२२६७	४	उदयपुरकोट	६	१४	९१	०९११४५८	नदी, ताल तथा सिमसार	गैर कृषि	५८९२३.१	११५-१३-०-१.८
२२६८	४	उदयपुरकोट	६	१४	९१	०९११४५९	नदी, ताल तथा सिमसार	गैर कृषि	७६७५.७	१५०-१३-३-३.१
२२६९	४	उदयपुरकोट	६	१४	९१	०९११४६०	नदी, ताल तथा सिमसार	गैर कृषि	३१९८४.९	६२-१३-३-२.६
२२७०	४	उदयपुरकोट	६	१४	९१	०९११५००	नदी, ताल तथा सिमसार	गैर कृषि	३४९९.३	६-१४-०-०.८
२२७१	४	उदयपुरकोट	६	१४	९३	०९११४५७	कृषि	कृषि	४९१९.२	९-१०-२-३.३
२२७२	४	उदयपुरकोट	६	१४	९४	०९११४५७	कृषि	कृषि	२४४४.२	४-१२-३-१.९
२२७३	४	उदयपुरकोट	६	१४	९७	०९११४५९	कृषि	कृषि	५२३.६	१-०-१-३.५
२२७४	४	उदयपुरकोट	६	१४	९८	०९११४५९	कृषि	कृषि	६१३.७	१-३-१-०.८
२२७५	४	उदयपुरकोट	६	१४	९९	०९११४५९	कृषि	कृषि	१५९.२	०-५-०-०.१
२२७६	४	उदयपुरकोट	६	१४	१००	०९११४५९	कृषि	कृषि	१३६.८	०-४-१-०.९
२२७७	४	उदयपुरकोट	६	१४	१०१	०९११४५९	कृषि	कृषि	५१९.०	१-०-१-१.२
२२७८	४	उदयपुरकोट	६	१४	१०३	०९११४५९	कृषि	कृषि	९६०.२	१-१४-०-३.२
२२७९	४	उदयपुरकोट	६	१४	१०४	०९११४५९	कृषि	कृषि	१२७२.१	२-८-०-०.१
२२८०	४	उदयपुरकोट	६	१४	१०५	०९११४५९	कृषि	कृषि	५०१.२	०-१५-३-०.२
२२८१	४	उदयपुरकोट	६	१४	१०६	०९११४५९	कृषि	कृषि	६६६.८	१-४-३-३.५
२२८२	४	उदयपुरकोट	६	१४	१०७	०९११४५९	कृषि	कृषि	२७६१.६	५-६-३-१.६
२२८३	४	उदयपुरकोट	६	१४	१०८	०९११४५९	कृषि	कृषि	१९३.२	०-६-०-१.२
२२८४	४	उदयपुरकोट	६	१४	१०९	०९११४५९	कृषि	कृषि	१९१.३	०-६-०-०.३
२२८५	४	उदयपुरकोट	६	१४	११०	०९११४५९	कृषि	कृषि	१९०.०	०-५-३-३.६
२२८६	४	उदयपुरकोट	६	१४	१११	०९११४५९	कृषि	कृषि	१३३.०	०-४-०-२.९
२२८७	४	उदयपुरकोट	६	१४	११२	०९११४५९	कृषि	कृषि	१५३.५	०-४-३-१.२
२२८८	४	उदयपुरकोट	६	१४	११३	०९११४५९	कृषि	कृषि	५८.४	०-१-३-१.४
२२८९	४	उदयपुरकोट	६	१४	११४	०९११४५९	कृषि	कृषि	५५.१	०-१-२-३.७
२२९०	४	उदयपुरकोट	६	१४	११५	०९११४५९	कृषि	कृषि	४७.९	०-१-२-०.१
२२९१	४	उदयपुरकोट	६	१४	११६	०९११४५९	कृषि	कृषि	२४.९	०-०-३-०.५
२२९२	४	उदयपुरकोट	६	१४	११७	०९११४५९	कृषि	कृषि	३२.५	०-१-०-०.४
२२९३	४	उदयपुरकोट	६	१४	११८	०९११४५९	कृषि	कृषि	१०१७.२	१-१५-३-३.८
२२९४	४	उदयपुरकोट	६	१४	१२०	०९११४५९	कृषि	कृषि	७०८.९	१-६-१-०.७
२२९५	४	उदयपुरकोट	६	१४	१२१	०९११४५९	सार्वजनिक उपयोग	गैर कृषि	२५१६.८	४-१५-०-२.४
२२९६	४	उदयपुरकोट	६	१४	१२२	०९११४५९	आवास	गैर कृषि	३५५०.३	६-१५-२-२.५
२२९७	४	उदयपुरकोट	६	१४	१२३	०९११४५९	आवास	गैर कृषि	१०४१.९	२-०-३-०.३
२२९८	४	उदयपुरकोट	६	१४	१२५	०९११४५९	कृषि	कृषि	१६१८.०	३-२-३-२.१
२२९९	४	उदयपुरकोट	६	१४	१२५	०९११४५९	आवास	गैर कृषि	१८९४.८	३-११-२-१.५

क्र.सं.	पालिका वडा	साविक गाविस	गाविस वडा	गाविस कोड	कित्ता नं.	ग्रिड नं.	भू-उपयोग वर्ग	कृषि/ गैर कृषि	क्षेत्रफल (वर्ग मि.)	क्षेत्रफल (रो.आ.पै.दा.)
२३००	४	उदयपुरकोट	६	१४	१२६	०९११४५९	सार्वजनिक उपयोग	गैर कृषि	६०९.३	१-३-०-२.६
२३०१	४	उदयपुरकोट	६	१४	१२७	०९११४५९	नदी, ताल तथा सिमसार	गैर कृषि	९७८.९	१-१४-३-०.६
२३०२	४	उदयपुरकोट	६	१४	१२८	०९११४५९	आवास	गैर कृषि	३५५.४	०-११-०-२.८
२३०३	४	उदयपुरकोट	६	१४	१२९	०९११४५९	आवास	गैर कृषि	६१७.९	१-३-१-२.९
२३०४	४	उदयपुरकोट	६	१४	१३०	०९११४५९	कृषि	कृषि	४०४.०	०-१२-२-३.३
२३०५	४	उदयपुरकोट	६	१४	१३१	०९११४५९	आवास	गैर कृषि	९२४.३	१-१३-०-१.१
२३०६	४	उदयपुरकोट	६	१४	१३१	०९११४५९	कृषि	कृषि	११६९.१	२-४-३-०.३
२३०७	४	उदयपुरकोट	६	१४	१३२	०९११४५९	आवास	गैर कृषि	९००.३	१-१२-१-१
२३०८	४	उदयपुरकोट	६	१४	१३२	०९११४५९	कृषि	कृषि	१८५७.२	३-१०-१-२.५
२३०९	४	उदयपुरकोट	६	१४	१३३	०९११४५९	आवास	गैर कृषि	१२८१.४	२-८-१-०.८
२३१०	४	उदयपुरकोट	६	१४	१३३	०९११४५९	कृषि	कृषि	१९१०.८	३-१२-०-१.५
२३११	४	उदयपुरकोट	६	१४	१३४	०९११४५९	कृषि	कृषि	११२६.९	२-३-१-३
२३१२	४	उदयपुरकोट	६	१४	१३४	०९११४५९	आवास	गैर कृषि	५८१.४	१-२-१-०.५
२३१३	४	उदयपुरकोट	६	१४	१३५	०९११४५९	कृषि	कृषि	१९२४.९	३-१२-२-०.६
२३१४	४	उदयपुरकोट	६	१४	१३५	०९११४५९	आवास	गैर कृषि	३३१.०	०-१०-१-२.५
२३१५	४	उदयपुरकोट	६	१४	१३६	०९११४५९	आवास	गैर कृषि	९९२.७	१-१५-०-३.५
२३१६	४	उदयपुरकोट	६	१४	१३६	०९११४५९	कृषि	कृषि	१९४६.८	३-१३-०-३.६
२३१७	४	उदयपुरकोट	६	१४	१३७	०९११४५९	आवास	गैर कृषि	८९१.९	१-१२-०-०.८
२३१८	४	उदयपुरकोट	६	१४	१३७	०९११४५९	कृषि	कृषि	१६६४.१	३-४-१-१.४
२३१९	४	उदयपुरकोट	६	१४	१३८	०९११४५९	नदी, ताल तथा सिमसार	गैर कृषि	२६३०.७	५-२-२-३.७
२३२०	४	उदयपुरकोट	६	१४	१३९	०९११४५९	कृषि	कृषि	३९५.८	०-१२-१-३.२
२३२१	४	उदयपुरकोट	६	१४	१४०	०९११४५९	कृषि	कृषि	१३०४.०	२-९-०-०.२
२३२२	४	उदयपुरकोट	६	१४	१४१	०९११४५९	आवास	गैर कृषि	३२८.३	०-१०-१-१.२
२३२३	४	उदयपुरकोट	६	१४	१४२	०९११४६०	आवास	गैर कृषि	३११.६	०-९-३-०.८
२३२४	४	उदयपुरकोट	६	१४	१४२	०९११४५९	आवास	गैर कृषि	१०८१.९	२-२-०-०.४
२३२५	४	उदयपुरकोट	६	१४	१४३	०९११४५९	आवास	गैर कृषि	६५८.७	१-४-२-३.५
२३२६	४	उदयपुरकोट	६	१४	१४४	०९११४५९	कृषि	कृषि	३४९८.१	६-१४-०-०.२
२३२७	४	उदयपुरकोट	६	१४	१४४	०९११४६०	कृषि	कृषि	२३१५.५	४-८-३-१.१
२३२८	४	उदयपुरकोट	६	१४	१४४	०९११४५९	आवास	गैर कृषि	११८०.१	२-५-०-१.८
२३२९	४	उदयपुरकोट	६	१४	१४४	०९११४६०	आवास	गैर कृषि	४१४.७	०-१३-०-०.७
२३३०	४	उदयपुरकोट	६	१४	१४५	०९११४५९	आवास	गैर कृषि	१८५०.४	३-१०-०-३.१
२३३१	४	उदयपुरकोट	६	१४	१४६	०९११४५९	सार्वजनिक उपयोग	गैर कृषि	१९९.५	०-६-१-०.४
२३३२	४	उदयपुरकोट	६	१४	१४६	०९११४६०	सार्वजनिक उपयोग	गैर कृषि	६४४.१	१-४-१-०.१
२३३३	४	उदयपुरकोट	६	१४	१४७	०९११४५९	आवास	गैर कृषि	१२५७.९	२-७-२-१
२३३४	४	उदयपुरकोट	६	१४	१४८	०९११४५९	आवास	गैर कृषि	९१९.०	१-१२-३-२.४
२३३५	४	उदयपुरकोट	६	१४	१४९	०९११४५९	आवास	गैर कृषि	७७५.०	१-८-१-२
२३३६	४	उदयपुरकोट	६	१४	१४९	०९११४५९	कृषि	कृषि	१६३३.९	३-३-१-२.२
२३३७	४	उदयपुरकोट	६	१४	१४९	०९११४६०	आवास	गैर कृषि	२०६.८	०-६-२-०.१
२३३८	४	उदयपुरकोट	६	१४	१५०	०९११४६०	आवास	गैर कृषि	१६९३.९	३-५-१-०.४
२३३९	४	उदयपुरकोट	६	१४	१५०	०९११४५९	आवास	गैर कृषि	५६.४	०-१-३-०.४
२३४०	४	उदयपुरकोट	६	१४	१५१	०९११४५९	कृषि	कृषि	८०४.४	१-९-१-०.७
२३४१	४	उदयपुरकोट	६	१४	१५१	०९११४६०	कृषि	कृषि	६००.५	१-२-३-२.२
२३४२	४	उदयपुरकोट	६	१४	१५२	०९११४५९	कृषि	कृषि	११२.१	०-३-२-०.४
२३४३	४	उदयपुरकोट	६	१४	१५२	०९११४६०	कृषि	कृषि	१०५५.०	२-१-०-२.९
२३४४	४	उदयपुरकोट	६	१४	१५३	०९११४६०	आवास	गैर कृषि	१३३.४	०-४-०-३.१
२३४५	४	उदयपुरकोट	६	१४	१५४	०९११४६०	आवास	गैर कृषि	५६२.३	१-१-२-२.९
२३४६	४	उदयपुरकोट	६	१४	१५५	०९११४६०	आवास	गैर कृषि	३८७७.४	७-९-३-३.१

क्र.सं.	पालिका वडा	साविक गाविस	गाविस वडा	गाविस कोड	कित्ता नं.	ग्रिड नं.	भू-उपयोग वर्ग	कृषि/ गैर कृषि	क्षेत्रफल (वर्ग मि.)	क्षेत्रफल (रो.आ.पै.दा.)
२३४७	४	उदयपुरकोट	६	१४	१५५	०९११४६०	आवास	गैर कृषि	७८२.४	१-८-२-१.७
२३४८	४	उदयपुरकोट	६	१४	१५६	०९११४६०	आवास	गैर कृषि	१०८८.२	२-२-०-३.६
२३४९	४	उदयपुरकोट	६	१४	१५७	०९११४६०	आवास	गैर कृषि	१३३५.८	२-१०-०-०.१
२३५०	४	उदयपुरकोट	६	१४	१५७	०९११४६०	आवास	गैर कृषि	५४७.३	१-१-०-३.४
२३५१	४	उदयपुरकोट	६	१४	१५८	०९११४६०	कृषि	कृषि	१०८०.४	२-१-३-३.६
२३५२	४	उदयपुरकोट	६	१४	१५९	०९११४६०	कृषि	कृषि	११४५.१	२-४-०-०.२
२३५३	४	उदयपुरकोट	६	१४	१६०	०९११४६०	कृषि	कृषि	४०१६.५	७-१४-१-१.१
२३५४	४	उदयपुरकोट	६	१४	१६१	०९११४६०	कृषि	कृषि	१६९१.०	३-५-०-२.९
२३५५	४	उदयपुरकोट	६	१४	१६३	०९११४६०	कृषि	कृषि	५१५.३	१-०-०-३.३
२३५६	४	उदयपुरकोट	६	१४	१६४	०९११४६०	कृषि	कृषि	९१३.१	१-१२-२-३.५
२३५७	४	उदयपुरकोट	६	१४	१६८	०९११४६०	आवास	गैर कृषि	७४३.९	१-७-१-२.३
२३५८	४	उदयपुरकोट	६	१४	१६९	०९११४६०	आवास	गैर कृषि	१२७२.०	२-८-०-०.१
२३५९	४	उदयपुरकोट	६	१४	१६९	०९११४६०	आवास	गैर कृषि	४९२.४	०-१५-१-३.८
२३६०	४	उदयपुरकोट	६	१४	१७१	०९११४६०	आवास	गैर कृषि	१२७.८	०-४-०-०.३
२३६१	४	उदयपुरकोट	६	१४	१७२	०९११४६०	आवास	गैर कृषि	१९३८.७	३-१२-३-३.६
२३६२	४	उदयपुरकोट	६	१४	१७३	०९११४६०	आवास	गैर कृषि	४५५.०	०-१४-१-०.९
२३६३	४	उदयपुरकोट	६	१४	१७४	०९११४६०	आवास	गैर कृषि	३५८.४	०-११-१-०.३
२३६४	४	उदयपुरकोट	६	१४	१७६	०९११४६०	आवास	गैर कृषि	१०२५.५	२-०-१-०
२३६५	४	उदयपुरकोट	६	१४	१७७	०९११४६०	सार्वजनिक उपयोग	गैर कृषि	५७३९.४	११-४-२-०
२३६६	४	उदयपुरकोट	६	१४	१८२	०९११४६०	कृषि	कृषि	८१९.९	१-९-३-०.५
२३६७	४	उदयपुरकोट	६	१४	१८३	०९११४६०	कृषि	कृषि	२५९३.२	५-१-२-०.९
२३६८	४	उदयपुरकोट	६	१४	१८४	०९११४६०	कृषि	कृषि	९८९.१	१-१५-०-१.७
२३६९	४	उदयपुरकोट	६	१४	१८६	०९११४६०	आवास	गैर कृषि	१३०८.६	२-९-०-२.५
२३७०	४	उदयपुरकोट	६	१४	१८७	०९११४६०	आवास	गैर कृषि	२४९३.४	४-१४-१-२.७
२३७१	४	उदयपुरकोट	६	१४	१८८	०९११४६०	आवास	गैर कृषि	५२२.१	१-०-१-२.७
२३७२	४	उदयपुरकोट	६	१४	१९२	०९११४६०	कृषि	कृषि	११२९.४	२-३-२-०.३
२३७३	४	उदयपुरकोट	६	१४	१९४	०९११४६०	कृषि	कृषि	२३०८.९	४-८-२-१.९
२३७४	४	उदयपुरकोट	६	१४	१९५	०९११४६०	कृषि	कृषि	८४८.९	१-१०-२-३.२
२३७५	४	उदयपुरकोट	६	१४	१९६	०९११४६०	कृषि	कृषि	६६६.७	१-४-३-३.५
२३७६	४	उदयपुरकोट	६	१४	१९८	०९११४६०	कृषि	कृषि	२७९.८	०-८-३-०.८
२३७७	४	उदयपुरकोट	६	१४	२०१	०९११४१७	नदी, ताल तथा सिमसार	गैर कृषि	७२८७.५	१४-५-०-३
२३७८	४	उदयपुरकोट	६	१४	२०२	०९११४५८	कृषि	कृषि	६६५.९	१-४-३-३.१
२३७९	४	उदयपुरकोट	६	१४	२०३	०९११४५८	कृषि	कृषि	६५१.१	१-४-१-३.६
२३८०	४	उदयपुरकोट	६	१४	२०४	०९११४५८	आवास	गैर कृषि	३२०६.५	६-४-३-१.५
२३८१	४	उदयपुरकोट	६	१४	२०४	०९११४५८	कृषि	कृषि	५०५.५	०-१५-३-२.४
२३८२	४	उदयपुरकोट	६	१४	२०५	०९११४५८	आवास	गैर कृषि	१२०५.९	२-५-३-२.८
२३८३	४	उदयपुरकोट	६	१४	२०५	०९११४५८	कृषि	कृषि	२४३१.७	४-१२-१-३.६
२३८४	४	उदयपुरकोट	६	१४	२०६	०९११४५८	आवास	गैर कृषि	४९६.५	०-१५-२-१.८
२३८५	४	उदयपुरकोट	६	१४	२०८	०९११४६०	आवास	गैर कृषि	४०४.७	०-१२-२-३.६
२३८६	४	उदयपुरकोट	६	१४	२१०	०९११४५७	कृषि	कृषि	५३७.५	१-०-३-२.५
२३८७	४	उदयपुरकोट	६	१४	२११	०९११४५७	कृषि	कृषि	४६९.३	०-१४-३-०.१
२३८८	४	उदयपुरकोट	६	१४	२११	०९११४१७	कृषि	कृषि	४५.९	०-१-१-३.१
२३८९	४	उदयपुरकोट	६	१४	२१२	०९११४१७	कृषि	कृषि	११६९.४	२-४-३-०.४
२३९०	४	उदयपुरकोट	६	१४	२१३	०९११४१७	कृषि	कृषि	१२१२.८	२-६-०-२.३
२३९१	४	उदयपुरकोट	६	१४	२१६	०९११४५७	कृषि	कृषि	३९३३.०	७-११-२-३.१
२३९२	४	उदयपुरकोट	६	१४	२१७	०९११४५७	आवास	गैर कृषि	१६७.५	०-५-१-०.३
२३९३	४	उदयपुरकोट	६	१४	२१७	०९११४५७	कृषि	कृषि	८४२१.४	१६-८-३-१.६

क्र.सं.	पालिका वडा	साविक गाविस	गाविस वडा	गाविस कोड	कित्ता नं.	ग्रिड नं.	भू-उपयोग वर्ग	कृषि/ गैर कृषि	क्षेत्रफल (वर्ग मि.)	क्षेत्रफल (रो.आ.पै.दा.)
२३९४	४	उदयपुरकोट	६	१४	२१८	०९११४५७	कृषि	कृषि	२१८३.०	४-४-२-२.५
२३९५	४	उदयपुरकोट	६	१४	२१९	०९११४५७	कृषि	कृषि	४१९९.९	८-४-०-१.४
२३९६	४	उदयपुरकोट	६	१४	२२०	०९११४५९	कृषि	कृषि	३९५.२	०-१२-१-२.९
२३९७	४	उदयपुरकोट	६	१४	२२१	०९११४५९	कृषि	कृषि	५२३.४	१-०-१-३.४
२३९८	४	उदयपुरकोट	६	१४	२२२	०९११४५८	आवास	गैर कृषि	१६२०.३	३-२-३-३.३
२३९९	४	उदयपुरकोट	६	१४	२२३	०९११४५८	आवास	गैर कृषि	३१९१.२	६-४-१-१.८
२४००	४	उदयपुरकोट	६	१४	२२४	०९११४५८	आवास	गैर कृषि	१४९४.२	२-१४-३-३.९
२४०१	४	उदयपुरकोट	६	१४	२२५	०९११४५८	कृषि	कृषि	१३३५.४	२-९-३-४
२४०२	४	उदयपुरकोट	६	१४	२२६	०९११४५८	कृषि	कृषि	१३१३.१	२-९-१-०.८
२४०३	४	उदयपुरकोट	६	१४	२२७	०९११४५९	कृषि	कृषि	९७७.७	१-१४-२-४
२४०४	४	उदयपुरकोट	६	१४	२२९	०९११४५९	आवास	गैर कृषि	७१.०	०-२-०-३.७
२४०५	४	उदयपुरकोट	६	१४	२३०	०९११४५९	आवास	गैर कृषि	१५४२.७	३-०-२-०.३
२४०६	४	उदयपुरकोट	६	१४	२३१	०९११४५८	कृषि	कृषि	२६६३.१	५-३-३-०
२४०७	४	उदयपुरकोट	६	१४	२३२	०९११४५८	कृषि	कृषि	१३१४.६	२-९-१-१.५
२४०८	४	उदयपुरकोट	६	१४	२३३	०९११४५८	कृषि	कृषि	३८७९.९	७-१०-०-०.४
२४०९	४	उदयपुरकोट	६	१४	२३४	०९११४५८	कृषि	कृषि	२४०३.४	४-११-२-१.४
२४१०	४	उदयपुरकोट	६	१४	२३५	०९११४५८	कृषि	कृषि	१७८७.३	३-८-०-३.३
२४११	४	उदयपुरकोट	६	१४	२३६	०९११४५८	कृषि	कृषि	१७९४.६	३-८-१-३
२४१२	४	उदयपुरकोट	६	१४	२३७	०९११४५८	आवास	गैर कृषि	६०७.९	१-३-०-१.९
२४१३	४	उदयपुरकोट	६	१४	२३८	०९११४५८	आवास	गैर कृषि	१५२४.७	२-१५-३-३.२
२४१४	४	उदयपुरकोट	६	१४	२३९	०९११४५८	आवास	गैर कृषि	६१७.८	१-३-१-२.९
२४१५	४	उदयपुरकोट	६	१४	२४०	०९११४५८	आवास	गैर कृषि	५९९.७	१-२-३-१.७
२४१६	४	उदयपुरकोट	६	१४	२४१	०९११४५८	आवास	गैर कृषि	६२१.२	१-३-२-०.६
२४१७	४	उदयपुरकोट	६	१४	२४२	०९११४५८	आवास	गैर कृषि	६३६.८	१-४-०-०.४
२४१८	४	उदयपुरकोट	६	१४	२४३	०९११४५९	कृषि	कृषि	६४८.०	१-४-१-२.१
२४१९	४	उदयपुरकोट	६	१४	२४४	०९११४५९	कृषि	कृषि	३१७.७	०-९-३-३.८
२४२०	४	उदयपुरकोट	६	१४	२४९	०९११४६०	आवास	गैर कृषि	१३३२.५	२-९-३-२.५
२४२१	४	उदयपुरकोट	६	१४	२५१	०९११४६०	आवास	गैर कृषि	४२१.९	०-१३-१-०.३
२४२२	४	उदयपुरकोट	६	१४	२५२	०९११४६०	आवास	गैर कृषि	५२२.४	१-०-१-२.९
२४२३	४	उदयपुरकोट	६	१४	२५३	०९११४६०	आवास	गैर कृषि	४३५.१	०-१३-२-३
२४२४	४	उदयपुरकोट	६	१४	२५३	०९११४६०	कृषि	कृषि	१८४३.७	३-९-३-३.७
२४२५	४	उदयपुरकोट	६	१४	२५४	०९११४६०	कृषि	कृषि	१८७७.८	३-११-०-०.९
२४२६	४	उदयपुरकोट	६	१४	२५५	०९११४५८	कृषि	कृषि	९५.५	०-३-०-०.१
२४२७	४	उदयपुरकोट	६	१४	२५६	०९११४५८	आवास	गैर कृषि	३६३१.४	७-२-०-३.३
२४२८	४	उदयपुरकोट	६	१४	२५६	०९११४५८	कृषि	कृषि	१०५७.४	२-१-१-०.१
२४२९	४	उदयपुरकोट	६	१४	२५७	०९११४५८	आवास	गैर कृषि	१०८८.१	२-२-०-३.५
२४३०	४	उदयपुरकोट	६	१४	२५७	०९११४५८	कृषि	कृषि	१६२९.२	३-३-०-३.८
२४३१	४	उदयपुरकोट	६	१४	२५९	०९११४५८	आवास	गैर कृषि	२४७८.४	४-१३-३-३.१
२४३२	४	उदयपुरकोट	६	१४	२६०	०९११४५८	आवास	गैर कृषि	१२२७.५	२-६-२-१.७
२४३३	४	उदयपुरकोट	६	१४	२६१	०९११४५८	आवास	गैर कृषि	१४८३.९	२-१४-२-२.७
२४३४	४	उदयपुरकोट	६	१४	२६१	०९११४५८	कृषि	कृषि	८३१.९	१-१०-०-२.६
२४३५	४	उदयपुरकोट	६	१४	२६२	०९११४६०	आवास	गैर कृषि	४४१.४	०-१३-३-२.१
२४३६	४	उदयपुरकोट	६	१४	२६३	०९११४६०	आवास	गैर कृषि	२०६.६	०-६-१-४
२४३७	४	उदयपुरकोट	६	१४	२६४	०९११४६०	आवास	गैर कृषि	५४९.४	१-१-१-०.४
२४३८	४	उदयपुरकोट	६	१४	२६५	०९११४६०	आवास	गैर कृषि	१६३.५	०-५-०-२.३
२४३९	४	उदयपुरकोट	६	१४	२६६	०९११४६०	आवास	गैर कृषि	४२५.२	०-१३-१-२
२४४०	४	उदयपुरकोट	६	१४	२६७	०९११४६०	आवास	गैर कृषि	१०२९.१	२-०-१-१.९

क्र.सं.	पालिका वडा	साविक गाविस	गाविस वडा	गाविस कोड	कित्ता नं.	ग्रिड नं.	भू-उपयोग वर्ग	कृषि/ गैर कृषि	क्षेत्रफल (वर्ग मि.)	क्षेत्रफल (रो.आ.पै.दा.)
२४४१	४	उदयपुरकोट	६	१४	२६७	०९११४६०	आवास	गैर कृषि	१४५५.३	२-१३-३-०.३
२४४२	४	उदयपुरकोट	६	१४	२६८	०९११४६०	आवास	गैर कृषि	१०१८.६	२-०-०-०.६
२४४३	४	उदयपुरकोट	६	१४	२६८	०९११४६०	आवास	गैर कृषि	८५९.४	१-११-०-०.५
२४४४	४	उदयपुरकोट	६	१४	२६९	०९११४६०	आवास	गैर कृषि	४३८.६	०-१३-३-०.७
२४४५	४	उदयपुरकोट	६	१४	२७०	०९११४५८	आवास	गैर कृषि	७००.०	१-६-०-०.३
२४४६	४	उदयपुरकोट	६	१४	२७०	०९११४५८	कृषि	कृषि	२१४.२	०-६-२-३.८
२४४७	४	उदयपुरकोट	६	१४	२७१	०९११४५८	आवास	गैर कृषि	८८५.७	१-११-३-१.७
२४४८	४	उदयपुरकोट	६	१४	२७२	०९११४५८	आवास	गैर कृषि	४०६.१	०-१२-३-०.४
२४४९	४	उदयपुरकोट	६	१४	२७३	०९११४५८	आवास	गैर कृषि	४०१.४	०-१२-२-२
२४५०	४	उदयपुरकोट	६	१४	२७४	०९११४५८	आवास	गैर कृषि	२७१.७	५-५-२-०
२४५१	४	उदयपुरकोट	६	१४	२७४	०९११४५८	कृषि	कृषि	१७२९.६	३-६-१-२.३
२४५२	४	उदयपुरकोट	६	१४	२७५	०९११४५८	आवास	गैर कृषि	३८३९.४	७-८-२-४
२४५३	४	उदयपुरकोट	६	१४	२७५	०९११४५८	कृषि	कृषि	५४८.१	१-१-०-३.८
२४५४	४	उदयपुरकोट	६	१४	२७६	०९११४५८	कृषि	कृषि	९९४.५	१-१५-१-०.४
२४५५	४	उदयपुरकोट	६	१४	२७७	०९११४५८	कृषि	कृषि	२११४.३	४-२-१-३.९
२४५६	४	उदयपुरकोट	६	१४	२७८	०९११४५८	कृषि	कृषि	१०७३.९	२-१-३-०.४
२४५७	४	उदयपुरकोट	६	१४	२७९	०९११४६०	आवास	गैर कृषि	४२४.५	०-१३-१-१.६
२४५८	४	उदयपुरकोट	६	१४	२८१	०९११४६०	आवास	गैर कृषि	४७२.५	०-१४-३-१.८
२४५९	४	उदयपुरकोट	६	१४	२८३	०९११४६०	आवास	गैर कृषि	६२९.२	१-३-३-०.६
२४६०	४	उदयपुरकोट	६	१४	२८३	०९११४६०	कृषि	कृषि	९९८.९	१-१५-१-२.६
२४६१	४	उदयपुरकोट	६	१४	२८४	०९११४६०	कृषि	कृषि	१२५१.०	२-७-१-१.५
२४६२	४	उदयपुरकोट	६	१४	२८५	०९११४६०	कृषि	कृषि	४८३.३	०-१५-०-३.२
२४६३	४	उदयपुरकोट	६	१४	२८६	०९११४६०	कृषि	कृषि	१८७८.६	३-११-०-१.३
२४६४	४	उदयपुरकोट	६	१४	२८७	०९११४६०	कृषि	कृषि	५६८.२	१-१-३-१.९
२४६५	४	उदयपुरकोट	६	१४	२८८	०९११४६०	कृषि	कृषि	९०१.२	१-१२-१-१.५
२४६६	४	उदयपुरकोट	६	१४	२८९	०९११४६०	आवास	गैर कृषि	१३६२.०	२-१०-३-१.४
२४६७	४	उदयपुरकोट	६	१४	२९०	०९११४६०	आवास	गैर कृषि	५०४.१	०-१५-३-१.७
२४६८	४	उदयपुरकोट	६	१४	३०४	०९११४६०	कृषि	कृषि	३३९.७	०-१०-२-२.९
२४६९	४	उदयपुरकोट	६	१४	३०५	०९११४६०	कृषि	कृषि	३४७.७	०-१०-३-३
२४७०	४	उदयपुरकोट	६	१४	३०६	०९११४६०	कृषि	कृषि	३३५.४	०-१०-२-०.८
२४७१	४	उदयपुरकोट	६	१४	३०७	०९११४६०	कृषि	कृषि	१०९.२	०-३-१-२.९
२४७२	४	उदयपुरकोट	६	१४	३०८	०९११४६०	कृषि	कृषि	१२८.६	०-४-०-०.७
२४७३	४	उदयपुरकोट	६	१४	३०९	०९११४६०	कृषि	कृषि	१२०.४	०-३-३-०.६
२४७४	४	उदयपुरकोट	६	१४	३१०	०९११४६०	कृषि	कृषि	२५९.६	०-८-०-२.६
२४७५	४	उदयपुरकोट	६	१४	३११	०९११४६०	आवास	गैर कृषि	८७६.३	१-११-२-०.९
२४७६	४	उदयपुरकोट	६	१४	३१२	०९११४६०	आवास	गैर कृषि	८६३.७	१-११-०-२.६
२४७७	४	उदयपुरकोट	६	१४	३१३	०९११४६०	आवास	गैर कृषि	२६४.२	०-८-१-०.९
२४७८	४	उदयपुरकोट	६	१४	३१४	०९११४६०	कृषि	कृषि	६१४.४	१-३-१-१.२
२४७९	४	उदयपुरकोट	६	१४	३१५	०९११४६०	कृषि	कृषि	५९६.४	१-२-३-०.१
२४८०	४	उदयपुरकोट	६	१४	३१६	०९११४६०	कृषि	कृषि	१४५६.१	२-१३-३-०.७
२४८१	४	उदयपुरकोट	६	१४	३१७	०९११४६०	कृषि	कृषि	१४१७.०	२-१२-२-१
२४८२	४	उदयपुरकोट	६	१४	३१८	०९११४६०	आवास	गैर कृषि	९९०.८	१-१५-०-२.६
२४८३	४	उदयपुरकोट	६	१४	३१९	०९११४६०	आवास	गैर कृषि	२८६.४	०-९-०-०.१
२४८४	४	उदयपुरकोट	६	१४	३२०	०९११४६०	आवास	गैर कृषि	९६७.४	१-१४-१-२.८
२४८५	४	उदयपुरकोट	६	१४	३२१	०९११४६०	आवास	गैर कृषि	६३६.६	१-४-०-०.३
२४८६	४	उदयपुरकोट	६	१४	३२२	०९११४६०	आवास	गैर कृषि	५१६.३	१-०-०-३.८
२४८७	४	उदयपुरकोट	६	१४	३२३	०९११४६०	आवास	गैर कृषि	५९२.६	१-२-२-२.२

क्र.सं.	पालिका वडा	साविक गाविस	गाविस वडा	गाविस कोड	कित्ता नं.	ग्रिड नं.	भू-उपयोग वर्ग	कृषि/ गैर कृषि	क्षेत्रफल (वर्ग मि.)	क्षेत्रफल (रो.आ.पै.दा.)
२४८८	४	उदयपुरकोट	६	१४	३२४	०९११४६०	आवास	गैर कृषि	३५१.४	०-११-०-०.८
२४८९	४	उदयपुरकोट	६	१४	३२५	०९११४६०	आवास	गैर कृषि	९२८.१	१-१३-०-३
२४९०	४	उदयपुरकोट	६	१४	९९९९९७	०९११४६०	आवास	गैर कृषि	३७१.१	०-११-२-२.७
२४९१	४	उदयपुरकोट	६	१४	९९९९९८	०९११४६०	आवास	गैर कृषि	८८.६	०-२-३-०.६
२४९२	४	उदयपुरकोट	६	१४	९९९९९८	०९११४५९	आवास	गैर कृषि	१३०.७	०-४-०-१.७
२४९३	४	उदयपुरकोट	७	१४	१	०९११३७८	नदी, ताल तथा सिमसार	गैर कृषि	१३२६.९	२-९-२-३.७
२४९४	४	उदयपुरकोट	७	१४	१	०९११४१७	नदी, ताल तथा सिमसार	गैर कृषि	९८०९.५	१९-४-२-०.१
२४९५	४	उदयपुरकोट	७	१४	१	०९११४१८	नदी, ताल तथा सिमसार	गैर कृषि	१०४४८.८	२०-८-२-१.८
२४९६	४	उदयपुरकोट	७	१४	२	०९११४१८	कृषि	कृषि	२४२.६	०-७-२-२.१
२४९७	४	उदयपुरकोट	७	१४	३	०९११४१८	कृषि	कृषि	१०६३.४	२-१-१-३.१
२४९८	४	उदयपुरकोट	७	१४	४	०९११४१८	कृषि	कृषि	८९०.०	१-११-३-३.८
२४९९	४	उदयपुरकोट	७	१४	५	०९११३७८	सार्वजनिक उपयोग	गैर कृषि	५९.०	०-१-३-१.७
२५००	४	उदयपुरकोट	७	१४	५	०९११४१८	सार्वजनिक उपयोग	गैर कृषि	४४८.५	०-१४-०-१.७
२५०१	४	उदयपुरकोट	७	१४	६	०९११३७८	कृषि	कृषि	४४८३.७	८-१३-०-०.२
२५०२	४	उदयपुरकोट	७	१४	६	०९११४१८	कृषि	कृषि	१००२.६	१-१५-२-०.५
२५०३	४	उदयपुरकोट	७	१४	७	०९११४१८	कृषि	कृषि	८८७.५	१-११-३-२.६
२५०४	४	उदयपुरकोट	७	१४	८	०९११४१८	कृषि	कृषि	१६२५.१	३-३-०-१.७
२५०५	४	उदयपुरकोट	७	१४	९	०९११४१८	कृषि	कृषि	२९९२.२	५-१४-०-१.७
२५०६	४	उदयपुरकोट	७	१४	१०	०९११३७८	वन	गैर कृषि	५३५५०.५	१०५-४-०-२.३
२५०७	४	उदयपुरकोट	७	१४	१०	०९११४१८	वन	गैर कृषि	१६२८२६.५	३२०-०-३-१.५
२५०८	४	उदयपुरकोट	७	१४	१२	०९११३७८	कृषि	कृषि	२७७७.०	५-७-१-१.४
२५०९	४	उदयपुरकोट	७	१४	१२	०९११४१८	कृषि	कृषि	१४३५.१	२-१३-०-२.१
२५१०	४	उदयपुरकोट	७	१४	१३	०९११३७८	कृषि	कृषि	११३६.९	२-३-३-०.१
२५११	४	उदयपुरकोट	७	१४	१३	०९११४१८	कृषि	कृषि	२३३६.३	४-९-१-३.६
२५१२	४	उदयपुरकोट	७	१४	१५	०९११३७८	कृषि	कृषि	२४७.२	०-७-३-०.४
२५१३	४	उदयपुरकोट	७	१४	१५	०९११४१८	कृषि	कृषि	४२४६.७	८-५-२-०.९
२५१४	४	उदयपुरकोट	७	१४	१६	०९११३७८	कृषि	कृषि	२८६.१	०-८-३-४
२५१५	४	उदयपुरकोट	७	१४	१६	०९११४१८	कृषि	कृषि	२८६६.४	५-१०-०-२.३
२५१६	४	उदयपुरकोट	७	१४	१८	०९११३७८	कृषि	कृषि	११७७.०	२-५-०-०.३
२५१७	४	उदयपुरकोट	७	१४	१८	०९११४१८	कृषि	कृषि	११२.९	०-३-२-०.८
२५१८	४	उदयपुरकोट	७	१४	१९	०९११३७८	कृषि	कृषि	१४६०.९	२-१३-३-३.१
२५१९	४	उदयपुरकोट	७	१४	१९	०९११४१८	कृषि	कृषि	१७२०.८	३-६-०-१.९
२५२०	४	उदयपुरकोट	७	१४	२०	०९११४१८	कृषि	कृषि	१५४२.०	३-०-१-३.९
२५२१	४	उदयपुरकोट	७	१४	२१	०९११४१८	कृषि	कृषि	२९००.७	५-११-०-३.६
२५२२	४	उदयपुरकोट	७	१४	२२	०९११३७८	कृषि	कृषि	१८४.४	०-५-३-०.८
२५२३	४	उदयपुरकोट	७	१४	२२	०९११४१८	कृषि	कृषि	४३६३.३	८-९-०-३.६
२५२४	४	उदयपुरकोट	७	१४	२३	०९११३७८	कृषि	कृषि	३९७.७	०-१२-२-०.१
२५२५	४	उदयपुरकोट	७	१४	२३	०९११४१८	कृषि	कृषि	६०२.१	१-२-३-३
२५२६	४	उदयपुरकोट	७	१४	२४	०९११३७८	कृषि	कृषि	५३४३.९	१०-८-०-१
२५२७	४	उदयपुरकोट	७	१४	२४	०९११४१८	कृषि	कृषि	१२१६.९	२-६-१-०.३
२५२८	४	उदयपुरकोट	७	१४	२५	०९११४१८	कृषि	कृषि	८६०.९	१-११-०-१.२
२५२९	४	उदयपुरकोट	७	१४	२६	०९११३७८	सार्वजनिक उपयोग	गैर कृषि	४३०.९	०-१३-२-०.८
२५३०	४	उदयपुरकोट	७	१४	२६	०९११३७९	सार्वजनिक उपयोग	गैर कृषि	२०३८.१	४-०-०-१.५
२५३१	४	उदयपुरकोट	७	१४	२६	०९११४१८	नदी, ताल तथा सिमसार	गैर कृषि	१४३९१.३	२८-४-२-१.६
२५३२	४	उदयपुरकोट	७	१४	२७	०९११३७८	कृषि	कृषि	९४.०	०-२-३-३.३
२५३३	४	उदयपुरकोट	७	१४	२७	०९११४१८	कृषि	कृषि	१८२१.५	३-९-१-०.५
२५३४	४	उदयपुरकोट	७	१४	२८	०९११४१८	कृषि	कृषि	९५७.७	१-१४-०-१.९

क्र.सं.	पालिका वडा	साविक गाविस	गाविस वडा	गाविस कोड	कित्ता नं.	ग्रिड नं.	भू-उपयोग वर्ग	कृषि/ गैर कृषि	क्षेत्रफल (वर्ग मि.)	क्षेत्रफल (रो.आ.पै.दा.)
२५३५	४	उदयपुरकोट	७	१४	२९	०९११४१८	कृषि	कृषि	२०३०.७	३-१५-३-१.९
२५३६	४	उदयपुरकोट	७	१४	३०	०९११४१८	कृषि	कृषि	३६४४.५	७-२-२-१.९
२५३७	४	उदयपुरकोट	७	१४	३१	०९११४१७	कृषि	कृषि	१५४६.५	३-०-२-२.२
२५३८	४	उदयपुरकोट	७	१४	३१	०९११४१८	कृषि	कृषि	२६८७.१	५-४-२-०.१
२५३९	४	उदयपुरकोट	७	१४	३२	०९११४१८	कृषि	कृषि	४२३१.२	८-५-०-१.१
२५४०	४	उदयपुरकोट	७	१४	३३	०९११४१८	कृषि	कृषि	३५०९.४	६-१४-१-१.९
२५४१	४	उदयपुरकोट	७	१४	३४	०९११४१८	कृषि	कृषि	८५३७.४	१६-१२-१-४
२५४२	४	उदयपुरकोट	७	१४	३५	०९११४१८	कृषि	कृषि	६३६.१	१-४-०-०.१
२५४३	४	उदयपुरकोट	७	१४	३६	०९११४१८	कृषि	कृषि	२७८४.९	५-७-२-१.३
२५४४	४	उदयपुरकोट	७	१४	३७	०९११४१८	कृषि	कृषि	४४५९.०	८-१२-०-३.८
२५४५	४	उदयपुरकोट	७	१४	३८	०९११४१८	आवास	गैर कृषि	३५५१.३	६-१५-२-३
२५४६	४	उदयपुरकोट	७	१४	३९	०९११४१८	कृषि	कृषि	१५५०.६	३-०-३-०.३
२५४७	४	उदयपुरकोट	७	१४	४०	०९११४१८	कृषि	कृषि	११९.२	०-३-२-४
२५४८	४	उदयपुरकोट	७	१४	४१	०९११४१८	आवास	गैर कृषि	१६७०.५	३-४-२-०.६
२५४९	४	उदयपुरकोट	७	१४	४४	०९११४१८	आवास	गैर कृषि	८२६.४	१-९-३-३.८
२५५०	४	उदयपुरकोट	७	१४	४४	०९११४१८	कृषि	कृषि	१८७१.८	३-१०-३-१.९
२५५१	४	उदयपुरकोट	७	१४	४५	०९११४१८	कृषि	कृषि	३४३३.४	६-११-३-३.७
२५५२	४	उदयपुरकोट	७	१४	४६	०९११४१८	आवास	गैर कृषि	३४१.८	०-१०-२-४
२५५३	४	उदयपुरकोट	७	१४	४७	०९११४१८	कृषि	कृषि	७११.६	१-६-१-२.१
२५५४	४	उदयपुरकोट	७	१४	४७	०९११४१८	आवास	गैर कृषि	१७०.४	०-५-१-१.७
२५५५	४	उदयपुरकोट	७	१४	४८	०९११४१८	आवास	गैर कृषि	२५९.४	०-८-०-२.५
२५५६	४	उदयपुरकोट	७	१४	४८	०९११४१८	कृषि	कृषि	१५७९.३	३-१-२-२.७
२५५७	४	उदयपुरकोट	७	१४	५०	०९११४१८	आवास	गैर कृषि	३९०४.९	७-१०-३-०.९
२५५८	४	उदयपुरकोट	७	१४	५०	०९११४१८	कृषि	कृषि	२८१३.४	५-८-१-३.७
२५५९	४	उदयपुरकोट	७	१४	५१	०९११४१८	कृषि	कृषि	३३३४.६	६-८-३-१.९
२५६०	४	उदयपुरकोट	७	१४	५२	०९११४१८	कृषि	कृषि	४१७.४	०-१३-०-२
२५६१	४	उदयपुरकोट	७	१४	५३	०९११४१८	कृषि	कृषि	४३७.८	०-१३-३-०.३
२५६२	४	उदयपुरकोट	७	१४	५४	०९११३७९	कृषि	कृषि	५४३१.४	१०-१०-३-१.१
२५६३	४	उदयपुरकोट	७	१४	५४	०९११४१८	कृषि	कृषि	७७४.२	१५-२-२-१.७
२५६४	४	उदयपुरकोट	७	१४	५५	०९११४१८	कृषि	कृषि	७६१९.८	१४-१५-२-२.२
२५६५	४	उदयपुरकोट	७	१४	५६	०९११४१८	कृषि	कृषि	१६७.२	०-५-१-०.२
२५६६	४	उदयपुरकोट	७	१४	५७	०९११४१८	कृषि	कृषि	१३५०.८	२-१०-१-३.७
२५६७	४	उदयपुरकोट	७	१४	५८	०९११४१८	कृषि	कृषि	१९५३.१	३-१३-१-२.८
२५६८	४	उदयपुरकोट	७	१४	५९	०९११४१८	कृषि	कृषि	५३४.१	१-०-३-०.८
२५६९	४	उदयपुरकोट	७	१४	५९	०९११४१९	कृषि	कृषि	१०५९.४	२-१-१-१.१
२५७०	४	उदयपुरकोट	७	१४	६०	०९११४१८	कृषि	कृषि	४८४.३	०-१५-०-३.७
२५७१	४	उदयपुरकोट	७	१४	६०	०९११४१९	कृषि	कृषि	३०९.२	०-९-२-३.६
२५७२	४	उदयपुरकोट	७	१४	६१	०९११४१८	कृषि	कृषि	६४२७.०	१२-१०-०-२
२५७३	४	उदयपुरकोट	७	१४	६१	०९११४१९	कृषि	कृषि	१०६.०	०-३-१-१.३
२५७४	४	उदयपुरकोट	७	१४	६२	०९११४१८	कृषि	कृषि	४६५.८	०-१४-२-२.४
२५७५	४	उदयपुरकोट	७	१४	६३	०९११४१८	कृषि	कृषि	२५१.०	०-७-३-२.३
२५७६	४	उदयपुरकोट	७	१४	६३	०९११४१९	कृषि	कृषि	१७७८.२	३-७-३-२.८
२५७७	४	उदयपुरकोट	७	१४	६४	०९११४१८	कृषि	कृषि	१४४२.७	२-१३-१-१.९
२५७८	४	उदयपुरकोट	७	१४	६४	०९११४१९	कृषि	कृषि	४२०.७	०-१३-०-३.७
२५७९	४	उदयपुरकोट	७	१४	६५	०९११४१८	कृषि	कृषि	५१६१.९	१०-२-१-१.४
२५८०	४	उदयपुरकोट	७	१४	६६	०९११३७९	वन	गैर कृषि	१०७.७	०-३-१-२.२
२५८१	४	उदयपुरकोट	७	१४	६६	०९११३७८	सार्वजनिक उपयोग	गैर कृषि	४४६९.४	८-१२-२-१

क्र.सं.	पालिका वडा	साविक गाविस	गाविस वडा	गाविस कोड	कित्ता नं.	ग्रिड नं.	भू-उपयोग वर्ग	कृषि/ गैर कृषि	क्षेत्रफल (वर्ग मि.)	क्षेत्रफल (रो.आ.पै.दा.)
२५८२	४	उदयपुरकोट	७	१४	६६	०९११४५९	वन	गैर कृषि	१३५७३.०	२६-१०-३-१.९
२५८३	४	उदयपुरकोट	७	१४	६६	०९११३३८	वन	गैर कृषि	५२५४५.३	१०३-४-२-०.५
२५८४	४	उदयपुरकोट	७	१४	६६	०९११३७९	वन	गैर कृषि	९७२२४८.२	१९११-०-३-२.५
२५८५	४	उदयपुरकोट	७	१४	६६	०९११४१८	वन	गैर कृषि	१०१०००४.२	१९८५-४-१-१.१
२५८६	४	उदयपुरकोट	७	१४	६६	०९११४१७	वन	गैर कृषि	७८८२०.२	१५४-१४-३-१.९
२५८७	४	उदयपुरकोट	७	१४	६६	०९११३३९	वन	गैर कृषि	२५५६५६.७	५०२-८-१-१.२
२५८८	४	उदयपुरकोट	७	१४	६७	०९११३७९	सार्वजनिक उपयोग	गैर कृषि	२३६९.०	४-१०-२-०
२५८९	४	उदयपुरकोट	७	१४	६७	०९११३३९	सार्वजनिक उपयोग	गैर कृषि	३७८८.०	७-७-०-२.१
२५९०	४	उदयपुरकोट	७	१४	७०	०९११३७९	आवास	गैर कृषि	८८४.६	१-११-३-१.१
२५९१	४	उदयपुरकोट	७	१४	७१	०९११३७९	आवास	गैर कृषि	५१०.२	१-०-०-०.८
२५९२	४	उदयपुरकोट	७	१४	७२	०९११३७९	आवास	गैर कृषि	८९५.५	१-१२-०-२.६
२५९३	४	उदयपुरकोट	७	१४	७३	०९११३७९	आवास	गैर कृषि	१०६८.७	२-१-२-१.८
२५९४	४	उदयपुरकोट	७	१४	७४	०९११३७९	आवास	गैर कृषि	२९३५.५	५-१२-१-१.१
२५९५	४	उदयपुरकोट	७	१४	७८	०९११३७९	कृषि	कृषि	४३३९.९	८-८-१-३.८
२५९६	४	उदयपुरकोट	७	१४	८३	०९११३७९	आवास	गैर कृषि	७८८.५	१-८-३-०.८
२५९७	४	उदयपुरकोट	७	१४	८३	०९११३७९	कृषि	कृषि	१८९७.०	३-११-२-२.६
२५९८	४	उदयपुरकोट	७	१४	८५	०९११३७९	कृषि	कृषि	६१३१.४	१२-०-३-१.३
२५९९	४	उदयपुरकोट	७	१४	८६	०९११३७९	कृषि	कृषि	६१३१.०	१२-०-३-१.१
२६००	४	उदयपुरकोट	७	१४	८६	०९११३७८	आवास	गैर कृषि	३९१५.९	७-११-०-२.५
२६०१	४	उदयपुरकोट	७	१४	८६	०९११३७८	कृषि	कृषि	४३८५.९	८-९-३-३
२६०२	४	उदयपुरकोट	७	१४	८७	०९११३७९	आवास	गैर कृषि	३४६.९	०-१०-३-२.५
२६०३	४	उदयपुरकोट	७	१४	८७	०९११३७८	आवास	गैर कृषि	१४५४.३	२-१३-२-३.८
२६०४	४	उदयपुरकोट	७	१४	८८	०९११३७९	आवास	गैर कृषि	२४९९.७	४-१४-२-१.८
२६०५	४	उदयपुरकोट	७	१४	८८	०९११३७८	आवास	गैर कृषि	२६५.७	०-८-१-१.७
२६०६	४	उदयपुरकोट	७	१४	८८	०९११३७९	कृषि	कृषि	८८८.१	१-११-३-२.९
२६०७	४	उदयपुरकोट	७	१४	८९	०९११३७८	कृषि	कृषि	२५९६.४	५-१-२-२.५
२६०८	४	उदयपुरकोट	७	१४	९०	०९११३७८	कृषि	कृषि	१४९५.५	२-१५-०-०.५
२६०९	४	उदयपुरकोट	७	१४	९०	०९११३७९	कृषि	कृषि	१६३०.८	३-३-१-०.६
२६१०	४	उदयपुरकोट	७	१४	९२	०९११३७८	सार्वजनिक उपयोग	गैर कृषि	६३५६.६	१२-७-३-२.६
२६११	४	उदयपुरकोट	७	१४	९२	०९११३७९	सार्वजनिक उपयोग	गैर कृषि	७४६.६	१-७-१-३.७
२६१२	४	उदयपुरकोट	७	१४	९३	०९११३७९	कृषि	कृषि	३६२५.३	७-२-०-०.२
२६१३	४	उदयपुरकोट	७	१४	९३	०९११३७८	आवास	गैर कृषि	७८६.५	१-८-२-३.८
२६१४	४	उदयपुरकोट	७	१४	९३	०९११३७८	कृषि	कृषि	१५७४.२	३-१-२-०.१
२६१५	४	उदयपुरकोट	७	१४	९४	०९११३७९	कृषि	कृषि	१०३७५.९	२०-६-१-१.१
२६१६	४	उदयपुरकोट	७	१४	९५	०९११३७९	कृषि	कृषि	१५५२.४	३-०-३-१.२
२६१७	४	उदयपुरकोट	७	१४	९५	०९११४१९	कृषि	कृषि	४०७.२	०-१२-३-०.९
२६१८	४	उदयपुरकोट	७	१४	९६	०९११३७९	सार्वजनिक उपयोग	गैर कृषि	१४०३.५	२-१२-०-२.२
२६१९	४	उदयपुरकोट	७	१४	९६	०९११४१९	सार्वजनिक उपयोग	गैर कृषि	८९२६.२	१७-८-२-३.६
२६२०	४	उदयपुरकोट	७	१४	९८	०९११३७९	सार्वजनिक उपयोग	गैर कृषि	२०९.८	०-६-२-१.६
२६२१	४	उदयपुरकोट	७	१४	९८	०९११४१९	सार्वजनिक उपयोग	गैर कृषि	४५१.७	०-१४-०-३.३
२६२२	४	उदयपुरकोट	७	१४	९९	०९११३७९	कृषि	कृषि	२६०.१	०-८-०-२.९
२६२३	४	उदयपुरकोट	७	१४	१००	०९११४१९	कृषि	कृषि	१०९३.८	२-२-१-२.४
२६२४	४	उदयपुरकोट	७	१४	१००	०९११३७९	आवास	गैर कृषि	१८३.६	०-५-३-०.४
२६२५	४	उदयपुरकोट	७	१४	१००	०९११३७९	कृषि	कृषि	२९७५.१	५-१३-२-१
२६२६	४	उदयपुरकोट	७	१४	१०१	०९११४१९	कृषि	कृषि	९३९.९	१-१३-२-१
२६२७	४	उदयपुरकोट	७	१४	१०१	०९११३७९	आवास	गैर कृषि	३३९.६	०-१०-२-२.९
२६२८	४	उदयपुरकोट	७	१४	१०२	०९११३७९	सार्वजनिक उपयोग	गैर कृषि	४८६.३	०-१५-१-०.७

क्र.सं.	पालिका वडा	साविक गाविस	गाविस वडा	गाविस कोड	कित्ता नं.	ग्रिड नं.	भू-उपयोग वर्ग	कृषि/ गैर कृषि	क्षेत्रफल (वर्ग मि.)	क्षेत्रफल (रो.आ.पै.दा.)
२६२९	४	उदयपुरकोट	७	१४	१०२	०९११४१९	सार्वजनिक उपयोग	गैर कृषि	४१५७.३	८-२-२-४
२६३०	४	उदयपुरकोट	७	१४	१०४	०९११३७९	आवास	गैर कृषि	१२८५.९	२-८-१-३.१
२६३१	४	उदयपुरकोट	७	१४	१०४	०९११३७९	कृषि	कृषि	१४९२.८	२-१४-३-३.२
२६३२	४	उदयपुरकोट	७	१४	१०५	०९११३७९	आवास	गैर कृषि	५६३.०	१-१-२-३.३
२६३३	४	उदयपुरकोट	७	१४	१०५	०९११३७९	कृषि	कृषि	१३६०.२	२-१०-३-०.५
२६३४	४	उदयपुरकोट	७	१४	१०६	०९११३७९	कृषि	कृषि	२३११.९	४-८-२-३.३
२६३५	४	उदयपुरकोट	७	१४	१०८	०९११४१९	कृषि	कृषि	१३५७.१	२-१०-२-२.९
२६३६	४	उदयपुरकोट	७	१४	१०९	०९११४१९	कृषि	कृषि	२५७३.३	५-०-३-२.९
२६३७	४	उदयपुरकोट	७	१४	११०	०९११४१९	कृषि	कृषि	१३९८.८	२-११-३-३.९
२६३८	४	उदयपुरकोट	७	१४	१११	०९११४१९	कृषि	कृषि	१२५४.४	२-७-१-३.२
२६३९	४	उदयपुरकोट	७	१४	११२	०९११४१९	कृषि	कृषि	२६६६.०	५-३-३-१.५
२६४०	४	उदयपुरकोट	७	१४	११३	०९११४१९	कृषि	कृषि	४१७.३	०-१३-०-२
२६४१	४	उदयपुरकोट	७	१४	११५	०९११४१९	कृषि	कृषि	२०९७.३	४-१-३-३.४
२६४२	४	उदयपुरकोट	७	१४	११६	०९११४१९	कृषि	कृषि	५७१०.५	११-३-२-१.५
२६४३	४	उदयपुरकोट	७	१४	११७	०९११४१९	कृषि	कृषि	४१६९.४	८-३-०-२
२६४४	४	उदयपुरकोट	७	१४	११८	०९११४१९	कृषि	कृषि	३१२.४	०-९-३-१.२
२६४५	४	उदयपुरकोट	७	१४	११९	०९११४१९	आवास	गैर कृषि	१६५४.१	३-४-०-०.४
२६४६	४	उदयपुरकोट	७	१४	११९	०९११४१९	कृषि	कृषि	१९०७.९	३-१२-०-०.१
२६४७	४	उदयपुरकोट	७	१४	१२०	०९११४१९	कृषि	कृषि	१८१२.९	३-९-०-०.२
२६४८	४	उदयपुरकोट	७	१४	१२२	०९११४१९	कृषि	कृषि	८०१०.३	१५-११-३-२.७
२६४९	४	उदयपुरकोट	७	१४	१२३	०९११४१९	कृषि	कृषि	६६०१.९	१२-१५-२-२.१
२६५०	४	उदयपुरकोट	७	१४	१२६	०९११४१९	कृषि	कृषि	११८०.३	२-५-०-१.९
२६५१	४	उदयपुरकोट	७	१४	१२७	०९११३७८	आवास	गैर कृषि	१४१७.०	२-१२-२-१
२६५२	४	उदयपुरकोट	७	१४	१२७	०९११४१९	आवास	गैर कृषि	१२४५.४	२-७-०-२.७
२६५३	४	उदयपुरकोट	७	१४	१२७	०९११३७८	कृषि	कृषि	२३६०.५	४-१०-०-३.८
२६५४	४	उदयपुरकोट	७	१४	१२७	०९११४१९	कृषि	कृषि	६१७३.९	१२-२-०-२.७
२६५५	४	उदयपुरकोट	७	१४	१२८	०९११४१९	आवास	गैर कृषि	३४६.१	०-१०-३-२.२
२६५६	४	उदयपुरकोट	७	१४	१२९	०९११४१९	आवास	गैर कृषि	११०८.३	२-२-३-१.७
२६५७	४	उदयपुरकोट	७	१४	१२९	०९११४१९	कृषि	कृषि	८०४.५	१-९-१-०.८
२६५८	४	उदयपुरकोट	७	१४	१३१	०९११४१९	आवास	गैर कृषि	५८८.६	१-२-२-०.२
२६५९	४	उदयपुरकोट	७	१४	१३१	०९११४१९	कृषि	कृषि	१३०१.१	२-८-३-२.७
२६६०	४	उदयपुरकोट	७	१४	१३२	०९११४१९	कृषि	कृषि	१०८१.४	२-२-०-०.२
२६६१	४	उदयपुरकोट	७	१४	१३३	०९११४१९	कृषि	कृषि	९११.८	१-१२-२-२.८
२६६२	४	उदयपुरकोट	७	१४	१३४	०९११४१९	कृषि	कृषि	१६२६.४	३-३-०-२.४
२६६३	४	उदयपुरकोट	७	१४	१३५	०९११४१९	आवास	गैर कृषि	२७६.४	०-८-२-३.१
२६६४	४	उदयपुरकोट	७	१४	१३५	०९११४१९	कृषि	कृषि	१५४०.४	३-०-१-३.१
२६६५	४	उदयपुरकोट	७	१४	१३६	०९११४१९	आवास	गैर कृषि	१४३१.१	२-१३-०-०.१
२६६६	४	उदयपुरकोट	७	१४	१३७	०९११४१९	कृषि	कृषि	३६१५.६	७-१-२-३.४
२६६७	४	उदयपुरकोट	७	१४	१३७	०९११४१९	आवास	गैर कृषि	५०७५.८	९-१५-२-२.१
२६६८	४	उदयपुरकोट	७	१४	१३९	०९११४१९	कृषि	कृषि	१०२३.८	२-०-०-३.२
२६६९	४	उदयपुरकोट	७	१४	१४१	०९११४१९	कृषि	कृषि	४७२३.९	९-४-२-१
२६७०	४	उदयपुरकोट	७	१४	१४२	०९११४१९	कृषि	कृषि	१७६१.१	३-५-३-३.५
२६७१	४	उदयपुरकोट	७	१४	१४४	०९११४१९	कृषि	कृषि	४२८७.४	८-६-३-१.४
२६७२	४	उदयपुरकोट	७	१४	१४६	०९११४१९	कृषि	कृषि	८७८.३	१-११-२-२
२६७३	४	उदयपुरकोट	७	१४	१४७	०९११४१९	कृषि	कृषि	११३६.८	२-३-३-०
२६७४	४	उदयपुरकोट	७	१४	१४८	०९११४१९	कृषि	कृषि	१२१९.१	२-६-१-१.४
२६७५	४	उदयपुरकोट	७	१४	१४९	०९११४१९	कृषि	कृषि	१२५५.०	२-७-१-३.५

क्र.सं.	पालिका वडा	साविक गाविस	गाविस वडा	गाविस कोड	कित्ता नं.	ग्रिड नं.	भू-उपयोग वर्ग	कृषि/ गैर कृषि	क्षेत्रफल (वर्ग मि.)	क्षेत्रफल (रो.आ.पै.दा.)
२६७६	४	उदयपुरकोट	७	१४	१५०	०९११४१९	कृषि	कृषि	१५५०.०	३-०-२-३.९
२६७७	४	उदयपुरकोट	७	१४	१५१	०९११४१९	कृषि	कृषि	५४३५.४	१०-१०-३-३.१
२६७८	४	उदयपुरकोट	७	१४	१५२	०९११४१९	कृषि	कृषि	२१९३.८	४-४-३-३.९
२६७९	४	उदयपुरकोट	७	१४	१५४	०९११३७८	आवास	गैर कृषि	३१८.१	०-१०-०-०.१
२६८०	४	उदयपुरकोट	७	१४	१५४	०९११३७८	कृषि	कृषि	४७८८.२	९-६-२-१.४
२६८१	४	उदयपुरकोट	७	१४	१५५	०९११३७८	आवास	गैर कृषि	२१.९	०-०-२-३
२६८२	४	उदयपुरकोट	७	१४	१५५	०९११३७८	कृषि	कृषि	६०६०.५	११-१४-२-१.६
२६८३	४	उदयपुरकोट	७	१४	१५६	०९११३७८	कृषि	कृषि	४१४.४	०-१३-०-०.५
२६८४	४	उदयपुरकोट	७	१४	१५७	०९११३७८	कृषि	कृषि	५३३३.७	१०-७-२-३.९
२६८५	४	उदयपुरकोट	७	१४	१५७	०९११३७८	आवास	गैर कृषि	२१८८.८	४-४-३-१.४
२६८६	४	उदयपुरकोट	७	१४	१५८	०९११३७८	आवास	गैर कृषि	५५५.७	१-१-१-३.६
२६८७	४	उदयपुरकोट	७	१४	१५८	०९११३७८	कृषि	कृषि	४८६८.८	९-९-०-१.९
२६८८	४	उदयपुरकोट	७	१४	१५९	०९११३७८	कृषि	कृषि	४३८८.१	८-१०-०-०.१
२६८९	४	उदयपुरकोट	७	१४	१६०	०९११३७८	कृषि	कृषि	४७८८.४	९-६-२-१.५
२६९०	४	उदयपुरकोट	७	१४	१६१	०९११३७८	कृषि	कृषि	५६१.६	१-१-२-२.६
२६९१	४	उदयपुरकोट	७	१४	१६३	०९११३७८	आवास	गैर कृषि	१०३२.६	२-०-१-३.६
२६९२	४	उदयपुरकोट	७	१४	१६३	०९११३७८	कृषि	कृषि	६२०१.१	१२-३-०-०.४
२६९३	४	उदयपुरकोट	७	१४	१६४	०९११३७८	कृषि	कृषि	४५३६.८	८-१४-२-२.९
२६९४	४	उदयपुरकोट	७	१४	१६५	०९११३७८	आवास	गैर कृषि	२८२०.९	५-८-२-३.४
२६९५	४	उदयपुरकोट	७	१४	१६५	०९११३७८	कृषि	कृषि	४५५२.८	८-१५-०-३
२६९६	४	उदयपुरकोट	७	१४	१६६	०९११३७८	आवास	गैर कृषि	१५०५.१	२-१५-१-१.४
२६९७	४	उदयपुरकोट	७	१४	१६६	०९११३७८	कृषि	कृषि	१५८५.४	३-१-३-१.८
२६९८	४	उदयपुरकोट	७	१४	१६७	०९११३७८	कृषि	कृषि	४३११.२	८-७-२-१.४
२६९९	४	उदयपुरकोट	७	१४	१६९	०९११३७८	कृषि	कृषि	५२४.४	१-०-१-३.९
२७००	४	उदयपुरकोट	७	१४	१७०	०९११३७८	आवास	गैर कृषि	१७९.४	०-५-२-२.२
२७०१	४	उदयपुरकोट	७	१४	१७१	०९११३७८	आवास	गैर कृषि	५५६.४	१-१-१-४
२७०२	४	उदयपुरकोट	७	१४	१७१	०९११३७८	कृषि	कृषि	१८९५.८	३-११-२-२
२७०३	४	उदयपुरकोट	७	१४	१७३	०९११३७८	कृषि	कृषि	९८८.२	१-१५-०-१.२
२७०४	४	उदयपुरकोट	७	१४	१७४	०९११३७८	कृषि	कृषि	१९२८.८	३-१२-२-२.६
२७०५	४	उदयपुरकोट	७	१४	१७५	०९११३७८	कृषि	कृषि	२६७४.७	५-४-०-१.९
२७०६	४	उदयपुरकोट	७	१४	१७७	०९११३७८	कृषि	कृषि	१०३७.०	२-०-२-१.८
२७०७	४	उदयपुरकोट	७	१४	१७८	०९११३७८	कृषि	कृषि	१५६२.४	३-१-०-२.२
२७०८	४	उदयपुरकोट	७	१४	१७९	०९११३७८	कृषि	कृषि	११९३.३	२-५-२-०.५
२७०९	४	उदयपुरकोट	७	१४	१८०	०९११३७८	कृषि	कृषि	१०९७.५	२-२-२-०.२
२७१०	४	उदयपुरकोट	७	१४	१८१	०९११३७८	कृषि	कृषि	११६३.१	२-४-२-१.३
२७११	४	उदयपुरकोट	७	१४	१८३	०९११३७८	आवास	गैर कृषि	३६४.१	०-११-१-३.२
२७१२	४	उदयपुरकोट	७	१४	१८३	०९११३७८	कृषि	कृषि	३०२९.४	५-१५-१-०.४
२७१३	४	उदयपुरकोट	७	१४	१८४	०९११३७८	कृषि	कृषि	१२७८.२	२-८-०-३.२
२७१४	४	उदयपुरकोट	७	१४	१८५	०९११३७८	आवास	गैर कृषि	७१३.०	१-६-१-२.८
२७१५	४	उदयपुरकोट	७	१४	१८५	०९११३७८	कृषि	कृषि	१०६३.६	२-१-१-३.२
२७१६	४	उदयपुरकोट	७	१४	१८६	०९११३७८	आवास	गैर कृषि	१४९३.४	२-१४-३-३.५
२७१७	४	उदयपुरकोट	७	१४	१८७	०९११३७८	कृषि	कृषि	६८२७.१	१३-६-२-३.३
२७१८	४	उदयपुरकोट	७	१४	१८८	०९११३७८	कृषि	कृषि	४५२७.८	८-१४-१-२.४
२७१९	४	उदयपुरकोट	७	१४	१८९	०९११३७८	कृषि	कृषि	३११८.१	६-२-०-१
२७२०	४	उदयपुरकोट	७	१४	१९१	०९११३७८	कृषि	कृषि	९२४.५	१-१३-०-१.२
२७२१	४	उदयपुरकोट	७	१४	१९२	०९११३७८	कृषि	कृषि	९१९.९	१-१२-३-२.९
२७२२	४	उदयपुरकोट	७	१४	१९३	०९११३७८	कृषि	कृषि	२८८३.७	५-१०-२-३.१

क्र.सं.	पालिका वडा	साविक गाविस	गाविस वडा	गाविस कोड	कित्ता नं.	ग्रिड नं.	भू-उपयोग वर्ग	कृषि/ गैर कृषि	क्षेत्रफल (वर्ग मि.)	क्षेत्रफल (रो.आ.पै.दा.)
२७२३	४	उदयपुरकोट	७	१४	१९४	०९११३७८	कृषि	कृषि	२५३०.३	४-१५-२-१.२
२७२४	४	उदयपुरकोट	७	१४	१९५	०९११३७८	कृषि	कृषि	३९०७.८	७-१०-३-२.४
२७२५	४	उदयपुरकोट	७	१४	१९६	०९११३७८	कृषि	कृषि	१८६५.९	३-१०-२-२.९
२७२६	४	उदयपुरकोट	७	१४	१९७	०९११३७८	कृषि	कृषि	२११२.१	४-२-१-२.८
२७२७	४	उदयपुरकोट	७	१४	१९८	०९११३७८	कृषि	कृषि	८३८.८	१-१०-१-२.१
२७२८	४	उदयपुरकोट	७	१४	१९९	०९११३७८	कृषि	कृषि	३५७.६	०-११-०-३.९
२७२९	४	उदयपुरकोट	७	१४	२००	०९११३७८	कृषि	कृषि	१९२०.२	३-१२-१-२.३
२७३०	४	उदयपुरकोट	७	१४	२०१	०९११३७८	कृषि	कृषि	२२५६.९	४-६-३-३.७
२७३१	४	उदयपुरकोट	७	१४	२०२	०९११३७८	कृषि	कृषि	१४४३.०	२-१३-१-२.१
२७३२	४	उदयपुरकोट	७	१४	२०३	०९११३७८	कृषि	कृषि	१०२३.९	२-०-०-३.२
२७३३	४	उदयपुरकोट	७	१४	२०४	०९११३७८	कृषि	कृषि	९४०.६	१-१३-२-१.३
२७३४	४	उदयपुरकोट	७	१४	२०५	०९११३७८	कृषि	कृषि	३३०३.०	६-७-३-२
२७३५	४	उदयपुरकोट	७	१४	२०६	०९११३७८	कृषि	कृषि	१०३४.६	२-०-२-०.६
२७३६	४	उदयपुरकोट	७	१४	२०८	०९११३७८	कृषि	कृषि	३७८१.७	७-६-३-२.९
२७३७	४	उदयपुरकोट	७	१४	२०९	०९११३७८	कृषि	कृषि	२०१९.२	३-१५-२-०.१
२७३८	४	उदयपुरकोट	७	१४	२१०	०९११३७८	कृषि	कृषि	४४०८.८	८-१०-२-२.५
२७३९	४	उदयपुरकोट	७	१४	२११	०९११३७८	कृषि	कृषि	६१०४.८	११-१५-३-३.९
२७४०	४	उदयपुरकोट	७	१४	२१२	०९११३७८	कृषि	कृषि	७२२.१	१-६-२-३.४
२७४१	४	उदयपुरकोट	७	१४	२१३	०९११३७८	कृषि	कृषि	११३४.६	२-३-२-२.९
२७४२	४	उदयपुरकोट	७	१४	२१५	०९११३७८	आवास	गैर कृषि	१९७७.७	३-१४-०-३.२
२७४३	४	उदयपुरकोट	७	१४	२१५	०९११३७८	कृषि	कृषि	१४१९.७	२-१२-२-२.४
२७४४	४	उदयपुरकोट	७	१४	२१६	०९११३७८	आवास	गैर कृषि	६८९.५	१-५-२-३
२७४५	४	उदयपुरकोट	७	१४	२१७	०९११३७८	कृषि	कृषि	५३४२.७	१०-८-०-०.४
२७४६	४	उदयपुरकोट	७	१४	२१७	०९११३७८	आवास	गैर कृषि	३१२०.९	६-२-०-२.४
२७४७	४	उदयपुरकोट	७	१४	२१८	०९११३७८	कृषि	कृषि	१५७८.३	३-१-२-२.२
२७४८	४	उदयपुरकोट	७	१४	२१८	०९११३७८	आवास	गैर कृषि	८३१.४	१-१०-०-२.४
२७४९	४	उदयपुरकोट	७	१४	२१९	०९११३७८	आवास	गैर कृषि	४३५०.३	८-८-३-१
२७५०	४	उदयपुरकोट	७	१४	२१९	०९११३७८	कृषि	कृषि	४३८३.५	८-९-३-१.८
२७५१	४	उदयपुरकोट	७	१४	२२०	०९११३७८	कृषि	कृषि	१२३६.०	२-६-३-१.९
२७५२	४	उदयपुरकोट	७	१४	२२१	०९११३७८	आवास	गैर कृषि	८४१.६	१-१०-१-३.५
२७५३	४	उदयपुरकोट	७	१४	२२२	०९११३७८	आवास	गैर कृषि	७६१.७	१-७-३-३.३
२७५४	४	उदयपुरकोट	७	१४	२२२	०९११३७८	कृषि	कृषि	४१४२.३	८-२-१-०.४
२७५५	४	उदयपुरकोट	७	१४	२२३	०९११३७८	आवास	गैर कृषि	११३२.२	२-३-२-१.७
२७५६	४	उदयपुरकोट	७	१४	२२४	०९११३७८	आवास	गैर कृषि	८७०.८	१-११-१-२.२
२७५७	४	उदयपुरकोट	७	१४	२२५	०९११३७८	आवास	गैर कृषि	१८६१.४	३-१०-२-०.७
२७५८	४	उदयपुरकोट	७	१४	२२६	०९११३७८	आवास	गैर कृषि	२१३९.४	४-३-१-०.५
२७५९	४	उदयपुरकोट	७	१४	२२७	०९११३७८	आवास	गैर कृषि	२८५३.९	५-९-३-०.१
२७६०	४	उदयपुरकोट	७	१४	२२८	०९११३७८	आवास	गैर कृषि	४३४.६	०-१३-२-२.७
२७६१	४	उदयपुरकोट	७	१४	२२९	०९११३७८	आवास	गैर कृषि	२१२.१	०-६-२-२.७
२७६२	४	उदयपुरकोट	७	१४	२३१	०९११३७८	कृषि	कृषि	६७२२.३	१३-३-१-२.६
२७६३	४	उदयपुरकोट	७	१४	२३२	०९११३७८	आवास	गैर कृषि	५२१.२	१-०-१-२.२
२७६४	४	उदयपुरकोट	७	१४	२३२	०९११३७८	कृषि	कृषि	४०४६.०	७-१५-०-३.९
२७६५	४	उदयपुरकोट	७	१४	२३३	०९११३७८	वन	गैर कृषि	९७६७२.२	१९१-१५-३-०.२
२७६६	४	उदयपुरकोट	७	१४	२३४	०९११३७८	कृषि	कृषि	७३५१.८	१४-७-०-३.४
२७६७	४	उदयपुरकोट	७	१४	२३५	०९११३७८	कृषि	कृषि	३४४४.४	६-१२-१-१.२
२७६८	४	उदयपुरकोट	७	१४	२३६	०९११३७८	कृषि	कृषि	२७०६.६	५-५-०-१.९
२७६९	४	उदयपुरकोट	७	१४	२३७	०९११३७८	कृषि	कृषि	७०९.३	१-६-१-०.९

क्र.सं.	पालिका वडा	साविक गाविस	गाविस वडा	गाविस कोड	कित्ता नं.	ग्रिड नं.	भू-उपयोग वर्ग	कृषि/ गैर कृषि	क्षेत्रफल (वर्ग मि.)	क्षेत्रफल (रो.आ.पै.दा.)
२७७०	४	उदयपुरकोट	७	१४	२३८	०९११३७८	कृषि	कृषि	४४७१.०	८-१२-२-१.८
२७७१	४	उदयपुरकोट	७	१४	२३९	०९११३७८	कृषि	कृषि	४३४४.४	८-८-२-२.१
२७७२	४	उदयपुरकोट	७	१४	२४०	०९११३७८	सार्वजनिक उपयोग	गैर कृषि	८२६१.०	१६-३-३-०.९
२७७३	४	उदयपुरकोट	७	१४	२४१	०९११३७८	कृषि	कृषि	३५७८.५	७-०-२-०.७
२७७४	४	उदयपुरकोट	७	१४	२४२	०९११३७८	कृषि	कृषि	५५७०.३	१०-१५-०-२.९
२७७५	४	उदयपुरकोट	७	१४	२४३	०९११३७८	कृषि	कृषि	६३२५.७	१२-६-३-३.१
२७७६	४	उदयपुरकोट	७	१४	२४४	०९११३७८	कृषि	कृषि	६६६३.८	१३-१-२-१.२
२७७७	४	उदयपुरकोट	७	१४	२४५	०९११३७८	आवास	गैर कृषि	३८३.९	०-१२-०-१.२
२७७८	४	उदयपुरकोट	७	१४	२४५	०९११३७८	कृषि	कृषि	८०२१.७	१५-१२-१-०.५
२७७९	४	उदयपुरकोट	७	१४	२५०	०९११३७८	कृषि	कृषि	१०४२.४	२-०-३-०.५
२७८०	४	उदयपुरकोट	७	१४	२५०	०९११३७८	आवास	गैर कृषि	१६९५.६	३-५-१-१.२
२७८१	४	उदयपुरकोट	७	१४	२५१	०९११३७८	सार्वजनिक उपयोग	गैर कृषि	३९७०.८	७-१२-३-२.१
२७८२	४	उदयपुरकोट	७	१४	२५२	०९११३७८	कृषि	कृषि	७६७.५	१-८-०-२.२
२७८३	४	उदयपुरकोट	७	१४	२५३	०९११३७८	कृषि	कृषि	५३७.०	१-०-३-२.२
२७८४	४	उदयपुरकोट	७	१४	२५४	०९११३७८	कृषि	कृषि	४९८.७	०-१५-२-२.९
२७८५	४	उदयपुरकोट	७	१४	२५५	०९११३७८	सार्वजनिक उपयोग	गैर कृषि	४११९.८	८-१-२-१.१
२७८६	४	उदयपुरकोट	७	१४	२५६	०९११३७८	आवास	गैर कृषि	६३३.५	१-३-३-२.८
२७८७	४	उदयपुरकोट	७	१४	२५७	०९११३७८	आवास	गैर कृषि	६७४.७	१-५-०-३.५
२७८८	४	उदयपुरकोट	७	१४	२५८	०९११३७८	आवास	गैर कृषि	१८२६.६	३-९-१-३.१
२७८९	४	उदयपुरकोट	७	१४	२५८	०९११३७८	कृषि	कृषि	६३०.६	१-३-३-१.३
२७९०	४	उदयपुरकोट	७	१४	२५९	०९११३७८	आवास	गैर कृषि	१७१२.४	३-५-३-१.७
२७९१	४	उदयपुरकोट	७	१४	२५९	०९११३७८	कृषि	कृषि	१२१४.५	२-६-०-३.१
२७९२	४	उदयपुरकोट	७	१४	२६०	०९११३७८	आवास	गैर कृषि	२९६६.०	५-१३-१-०.५
२७९३	४	उदयपुरकोट	७	१४	२६१	०९११३७८	आवास	गैर कृषि	३३९४.८	६-१०-३-०.२
२७९४	४	उदयपुरकोट	७	१४	२६३	०९११३७८	कृषि	कृषि	२८३६.५	५-९-०-३.३
२७९५	४	उदयपुरकोट	७	१४	२६४	०९११३७८	कृषि	कृषि	२९५.३	०-९-१-०.६
२७९६	४	उदयपुरकोट	७	१४	२६५	०९११३७८	कृषि	कृषि	१७९६.८	३-८-२-०.१
२७९७	४	उदयपुरकोट	७	१४	२६६	०९११३७८	आवास	गैर कृषि	१५४३.४	३-०-२-०.६
२७९८	४	उदयपुरकोट	७	१४	२६६	०९११३७८	कृषि	कृषि	३०४३.२	५-१५-२-३.३
२७९९	४	उदयपुरकोट	७	१४	२६७	०९११३७८	कृषि	कृषि	१०६९.०	२-१-२-१.९
२८००	४	उदयपुरकोट	७	१४	२६८	०९११३७८	कृषि	कृषि	१४५९.०	२-१३-३-२.२
२८०१	४	उदयपुरकोट	७	१४	२६९	०९११३७८	कृषि	कृषि	२०९४.३	४-१-३-१.८
२८०२	४	उदयपुरकोट	७	१४	२७०	०९११३७८	कृषि	कृषि	२६९७.५	५-४-३-१.४
२८०३	४	उदयपुरकोट	७	१४	२७१	०९११३७८	कृषि	कृषि	२६२३.१	५-२-१-३.९
२८०४	४	उदयपुरकोट	७	१४	२७२	०९११३७८	कृषि	कृषि	१७३६.२	३-६-२-१.७
२८०५	४	उदयपुरकोट	७	१४	२७३	०९११३७८	कृषि	कृषि	८७८.३	१-११-२-२
२८०६	४	उदयपुरकोट	७	१४	२७४	०९११३७८	कृषि	कृषि	३४४४.८	६-१२-१-१.४
२८०७	४	उदयपुरकोट	७	१४	२७५	०९११३७८	कृषि	कृषि	८५६.१	१-१०-३-२.८
२८०८	४	उदयपुरकोट	७	१४	२७६	०९११३७८	कृषि	कृषि	६८६.५	१-५-२-१.५
२८०९	४	उदयपुरकोट	७	१४	२७७	०९११३७८	कृषि	कृषि	२६६७.१	५-३-३-२.१
२८१०	४	उदयपुरकोट	७	१४	२७८	०९११३७८	आवास	गैर कृषि	१८०६.७	३-८-३-१.१
२८११	४	उदयपुरकोट	७	१४	२७८	०९११३७८	कृषि	कृषि	१२२६.२	२-६-२-१
२८१२	४	उदयपुरकोट	७	१४	२७९	०९११३७८	आवास	गैर कृषि	१३८.४	०-४-१-१.६
२८१३	४	उदयपुरकोट	७	१४	२८०	०९११३७८	कृषि	कृषि	३१०.६	०-९-३-०.३
२८१४	४	उदयपुरकोट	७	१४	२८१	०९११३७८	कृषि	कृषि	७८६.६	१-८-२-३.८
२८१५	४	उदयपुरकोट	७	१४	२८२	०९११३७८	कृषि	कृषि	१२५२.४	२-७-१-२.२
२८१६	४	उदयपुरकोट	७	१४	२८३	०९११३७८	कृषि	कृषि	१०१२.९	१-१५-३-१.७

क्र.सं.	पालिका वडा	साविक गाविस	गाविस वडा	गाविस कोड	कित्ता नं.	ग्रिड नं.	भू-उपयोग वर्ग	कृषि/ गैर कृषि	क्षेत्रफल (वर्ग मि.)	क्षेत्रफल (रो.आ.पै.दा.)
२८१७	४	उदयपुरकोट	७	१४	२८४	०९११३७८	कृषि	कृषि	४८७.७	०-१५-१-१.४
२८१८	४	उदयपुरकोट	७	१४	२८५	०९११३७८	कृषि	कृषि	४०४.९	०-१२-२-३.७
२८१९	४	उदयपुरकोट	७	१४	२८६	०९११३७८	कृषि	कृषि	४९१.८	०-१५-१-३.५
२८२०	४	उदयपुरकोट	७	१४	२८७	०९११३७८	कृषि	कृषि	४१४६.०	८-२-१-२.३
२८२१	४	उदयपुरकोट	७	१४	२८७	०९११३७८	आवास	गैर कृषि	५७४.२	१-२-०-०.९
२८२२	४	उदयपुरकोट	७	१४	२८९	०९११३७८	आवास	गैर कृषि	१३२०.६	२-९-२-०.५
२८२३	४	उदयपुरकोट	७	१४	२९०	०९११३७८	कृषि	कृषि	८९२५.२	१७-८-२-३.१
२८२४	४	उदयपुरकोट	७	१४	२९२	०९११३७८	आवास	गैर कृषि	२५२६.५	४-१५-१-३.३
२८२५	४	उदयपुरकोट	७	१४	२९४	०९११३७८	आवास	गैर कृषि	५९६.७	१-२-३-०.२
२८२६	४	उदयपुरकोट	७	१४	२९५	०९११३७८	कृषि	कृषि	१८१६.२	३-९-०-१.९
२८२७	४	उदयपुरकोट	७	१४	२९६	०९११३७८	कृषि	कृषि	८३०.९	१-१०-०-२.१
२८२८	४	उदयपुरकोट	७	१४	२९७	०९११३७८	कृषि	कृषि	३६१३.१	७-१-२-२.१
२८२९	४	उदयपुरकोट	७	१४	२९८	०९११३७८	कृषि	कृषि	३८०३.६	७-७-२-१.९
२८३०	४	उदयपुरकोट	७	१४	२९९	०९११३७८	कृषि	कृषि	८३३.९	१-१०-०-३.६
२८३१	४	उदयपुरकोट	७	१४	३००	०९११४१७	कृषि	कृषि	३०९६.८	६-१-१-२.३
२८३२	४	उदयपुरकोट	७	१४	३०१	०९११४१७	कृषि	कृषि	३०६८.५	६-०-२-०
२८३३	४	उदयपुरकोट	७	१४	३०२	०९११३७८	आवास	गैर कृषि	११८५.०	२-५-१-०.३
२८३४	४	उदयपुरकोट	७	१४	३०३	०९११३७८	आवास	गैर कृषि	२०७४.५	४-१-०-३.९
२८३५	४	उदयपुरकोट	७	१४	३०४	०९११४१८	आवास	गैर कृषि	१५२२.८	२-१५-३-२.३
२८३६	४	उदयपुरकोट	७	१४	३०५	०९११४१८	आवास	गैर कृषि	९४९.९	१-१३-३-२
२८३७	४	उदयपुरकोट	७	१४	३०६	०९११३७८	आवास	गैर कृषि	१२२.९	०-३-३-१.८
२८३८	४	उदयपुरकोट	७	१४	३०८	०९११३७८	कृषि	कृषि	३६६२.४	७-३-०-२.९
२८३९	४	उदयपुरकोट	७	१४	३०९	०९११३७८	कृषि	कृषि	३७२६.८	७-५-०-३.३
२८४०	४	उदयपुरकोट	७	१४	३१०	०९११३७९	कृषि	कृषि	२६२१.०	५-२-१-२.९
२८४१	४	उदयपुरकोट	७	१४	३१०	०९११३७८	आवास	गैर कृषि	७४६.९	१-७-१-३.८
२८४२	४	उदयपुरकोट	७	१४	३११	०९११३७९	कृषि	कृषि	२७४३.१	५-६-१-०.३
२८४३	४	उदयपुरकोट	७	१४	३११	०९११३७८	आवास	गैर कृषि	५९२.१	१-२-२-१.९
२८४४	४	उदयपुरकोट	७	१४	३१४	०९११३७९	आवास	गैर कृषि	२२४५.५	४-६-२-१.९
२८४५	४	उदयपुरकोट	७	१४	३१५	०९११३७९	आवास	गैर कृषि	२२२०.८	४-५-३-१.५
२८४६	४	उदयपुरकोट	७	१४	३१६	०९११३७९	आवास	गैर कृषि	१४५१.१	२-१३-२-२.२
२८४७	४	उदयपुरकोट	७	१४	३१७	०९११३७९	कृषि	कृषि	१४२६.६	२-१२-३-१.९
२८४८	४	उदयपुरकोट	७	१४	३१८	०९११४१९	आवास	गैर कृषि	१३२३.३	२-९-२-१.९
२८४९	४	उदयपुरकोट	७	१४	३१८	०९११४१९	कृषि	कृषि	१४९५.४	२-१५-०-०.५
२८५०	४	उदयपुरकोट	७	१४	३१९	०९११४१९	कृषि	कृषि	३३८९.५	६-१०-२-१.६
२८५१	४	उदयपुरकोट	७	१४	३१९	०९११४१९	आवास	गैर कृषि	११२६.३	२-३-१-२.८
२८५२	४	उदयपुरकोट	७	१४	३२०	०९११३७८	आवास	गैर कृषि	२८७.३	०-९-०-०.५
२८५३	४	उदयपुरकोट	७	१४	३२१	०९११३७८	कृषि	कृषि	६८५४.७	१३-७-२-१.३
२८५४	४	उदयपुरकोट	७	१४	३२१	०९११३७८	आवास	गैर कृषि	२७९६.३	५-७-३-३.१
२८५५	४	उदयपुरकोट	७	१४	३२२	०९११३७९	कृषि	कृषि	१२४.१	०-३-३-२.४
२८५६	४	उदयपुरकोट	७	१४	३२३	०९११३७९	कृषि	कृषि	४७७९.८	९-६-१-१.१
२८५७	४	उदयपुरकोट	७	१४	३२४	०९११३३९	कृषि	कृषि	१९३.६	०-६-०-१.४
२८५८	४	उदयपुरकोट	७	१४	३२६	०९११३७८	कृषि	कृषि	१९८.७	०-६-०-४
२८५९	४	उदयपुरकोट	७	१४	३२७	०९११३७८	आवास	गैर कृषि	२५७८.०	५-१-०-१.३
२८६०	४	उदयपुरकोट	७	१४	३२७	०९११३७८	कृषि	कृषि	४८६९.४	९-९-०-२.३
२८६१	४	उदयपुरकोट	७	१४	३२८	०९११३७८	कृषि	कृषि	१९७३.८	३-१४-०-१.२
२८६२	४	उदयपुरकोट	७	१४	३२९	०९११३७८	कृषि	कृषि	१९०८.२	३-१२-०-०.२
२८६३	४	उदयपुरकोट	७	१४	३३०	०९११३७८	कृषि	कृषि	२३२५.३	४-९-०-२.१

क्र.सं.	पालिका वडा	साविक गाविस	गाविस वडा	गाविस कोड	कित्ता नं.	ग्रिड नं.	भू-उपयोग वर्ग	कृषि/ गैर कृषि	क्षेत्रफल (वर्ग मि.)	क्षेत्रफल (रो.आ.पै.दा.)
२८६४	४	उदयपुरकोट	७	१४	३३१	०९११३७८	कृषि	कृषि	२४५७.९	४-१३-१-०.८
२८६५	४	उदयपुरकोट	७	१४	३३२	०९११३७८	कृषि	कृषि	१०७३.१	२-१-२-४
२८६६	४	उदयपुरकोट	७	१४	३३२	०९११३७८	आवास	गैर कृषि	४७७.६	०-१५-०-०.३
२८६७	४	उदयपुरकोट	७	१४	३३३	०९११३७८	आवास	गैर कृषि	१४५३.९	२-१३-२-३.६
२८६८	४	उदयपुरकोट	७	१४	३३४	०९११३७८	आवास	गैर कृषि	१४६१.६	२-१३-३-३.५
२८६९	४	उदयपुरकोट	७	१४	३३४	०९११३७८	कृषि	कृषि	७५४.६	१-७-२-३.७
२८७०	४	उदयपुरकोट	७	१४	३३५	०९११३७८	कृषि	कृषि	८७३.९	१-११-१-३.७
२८७१	४	उदयपुरकोट	७	१४	३३६	०९११४१९	कृषि	कृषि	१६५७.०	३-४-०-१.८
२८७२	४	उदयपुरकोट	७	१४	३३७	०९११४१९	कृषि	कृषि	२०४३.७	४-०-१-०.४
२८७३	४	उदयपुरकोट	७	१४	३३८	०९११४१९	आवास	गैर कृषि	३३२४.५	६-८-२-०.९
२८७४	४	उदयपुरकोट	७	१४	३३९	०९११४१९	आवास	गैर कृषि	२३५४.१	४-१०-०-०.५
२८७५	४	उदयपुरकोट	७	१४	३३९	०९११४१९	कृषि	कृषि	१७६९.५	३-७-२-२.४
२८७६	४	उदयपुरकोट	७	१४	३४०	०९११४१९	आवास	गैर कृषि	६०२.६	१-२-३-३.२
२८७७	४	उदयपुरकोट	७	१४	३४०	०९११४१९	कृषि	कृषि	११७४.२	२-४-३-२.९
२८७८	४	उदयपुरकोट	७	१४	३४२	०९११४१८	आवास	गैर कृषि	१५४०.८	३-०-१-३.३
२८७९	४	उदयपुरकोट	७	१४	३४३	०९११४१८	आवास	गैर कृषि	१५६१.१	३-१-०-१.५
२८८०	४	उदयपुरकोट	७	१४	३४४	०९११४१८	आवास	गैर कृषि	७७७.३	१-८-१-३.१
२८८१	४	उदयपुरकोट	७	१४	३४५	०९११४१८	आवास	गैर कृषि	७२०.६	१-६-२-२.६
२८८२	४	उदयपुरकोट	७	१४	३४६	०९११४१८	आवास	गैर कृषि	१५०९.६	२-१५-१-३.६
२८८३	४	उदयपुरकोट	७	१४	३४७	०९११४१८	आवास	गैर कृषि	१६३१.०	३-३-१-०.७
२८८४	४	उदयपुरकोट	७	१४	३४८	०९११४१८	आवास	गैर कृषि	८११.१	१-९-२-०.२
२८८५	४	उदयपुरकोट	७	१४	३४९	०९११४१८	आवास	गैर कृषि	१५७५.२	३-१-२-०.६
२८८६	४	उदयपुरकोट	७	१४	३५०	०९११४१८	कृषि	कृषि	१५९३.२	३-२-०-१.७
२८८७	४	उदयपुरकोट	७	१४	३५१	०९११४१८	कृषि	कृषि	७३३.५	१-७-०-१.१
२८८८	४	उदयपुरकोट	७	१४	३५२	०९११४१८	कृषि	कृषि	१६४९.७	३-३-३-२.१
२८८९	४	उदयपुरकोट	७	१४	३५३	०९११४१८	आवास	गैर कृषि	१४३०.७	२-१२-३-३.९
२८९०	४	उदयपुरकोट	७	१४	३५४	०९११४१८	आवास	गैर कृषि	१३७५.९	२-११-१-०.३
२८९१	४	उदयपुरकोट	७	१४	३५५	०९११३३९	आवास	गैर कृषि	१९९.५	०-६-१-०.४
२८९२	४	उदयपुरकोट	७	१४	३५७	०९११४१९	कृषि	कृषि	५४५.६	१-१-०-२.५
२८९३	४	उदयपुरकोट	७	१४	३५८	०९११४१९	कृषि	कृषि	५४५.१	१-१-०-२.३
२८९४	४	उदयपुरकोट	७	१४	३५९	०९११४१९	कृषि	कृषि	७०४.६	१-६-०-२.५
२८९५	४	उदयपुरकोट	७	१४	३६०	०९११४१९	कृषि	कृषि	७९७.३	१-९-०-१.२
२८९६	४	उदयपुरकोट	७	१४	३६१	०९११४१९	आवास	गैर कृषि	१६४५.३	३-३-२-३.९
२८९७	४	उदयपुरकोट	७	१४	३६२	०९११४१९	आवास	गैर कृषि	८४९.६	१-१०-२-३.५
२८९८	४	उदयपुरकोट	७	१४	३६२	०९११४१९	कृषि	कृषि	८९७.०	१-१२-०-३.४
२८९९	४	उदयपुरकोट	७	१४	३६३	०९११३७९	कृषि	कृषि	५५२.१	१-१-१-१.८
२९००	४	उदयपुरकोट	७	१४	३६३	०९११४१९	कृषि	कृषि	२७.२	०-०-३-१.७
२९०१	४	उदयपुरकोट	७	१४	३६५	०९११४१९	आवास	गैर कृषि	२२३९.८	४-६-१-३
२९०२	४	उदयपुरकोट	७	१४	३६५	०९११४१९	कृषि	कृषि	२६९६.६	५-४-३-०.९
२९०३	४	उदयपुरकोट	७	१४	३६५	०९११३७९	आवास	गैर कृषि	२४१.८	०-७-२-१.७
२९०४	४	उदयपुरकोट	७	१४	३६७	०९११४१९	कृषि	कृषि	१०७०.५	२-१-२-२.७
२९०५	४	उदयपुरकोट	७	१४	३६९	०९११४१९	कृषि	कृषि	११४३.०	२-३-३-३.२
२९०६	४	उदयपुरकोट	७	१४	३७१	०९११३७९	कृषि	कृषि	२९७७.१	५-१३-२-२.१
२९०७	४	उदयपुरकोट	७	१४	३७२	०९११३७९	कृषि	कृषि	३२०२.५	६-४-२-३.५
२९०८	४	उदयपुरकोट	७	१४	३७४	०९११३७९	कृषि	कृषि	३५५६.१	६-१५-३-१.४
२९०९	४	उदयपुरकोट	७	१४	३७६	०९११३७९	कृषि	कृषि	३५७८.३	७-०-२-०.६
२९१०	४	उदयपुरकोट	७	१४	३७७	०९११३७९	कृषि	कृषि	२३४९.०	४-९-३-२

क्र.सं.	पालिका वडा	साविक गाविस	गाविस वडा	गाविस कोड	कित्ता नं.	ग्रिड नं.	भू-उपयोग वर्ग	कृषि/ गैर कृषि	क्षेत्रफल (वर्ग मि.)	क्षेत्रफल (रो.आ.पै.दा.)
२९११	४	उदयपुरकोट	७	१४	३७८	०९११३७८	कृषि	कृषि	१३१५.४	२-९-१-१.९
२९१२	४	उदयपुरकोट	७	१४	३७९	०९११३७८	कृषि	कृषि	१४३४.९	२-१३-०-२
२९१३	४	उदयपुरकोट	७	१४	३८३	०९११४१९	आवास	गैर कृषि	४९८३.०	९-१२-२-३.४
२९१४	४	उदयपुरकोट	७	१४	३८३	०९११३७९	आवास	गैर कृषि	२९.६	०-०-३-२.९
२९१५	४	उदयपुरकोट	७	१४	३८५	०९११३७९	कृषि	कृषि	१३५.३	०-४-१-०.१
२९१६	४	उदयपुरकोट	७	१४	३८७	०९११३७९	कृषि	कृषि	२०२.८	०-६-१-२.१
२९१७	४	उदयपुरकोट	७	१४	३८९	०९११३३९	कृषि	कृषि	१४२.२	०-४-१-३.५
२९१८	४	उदयपुरकोट	७	१४	३९१	०९११३३९	कृषि	कृषि	१०२.१	०-३-०-३.४
२९१९	४	उदयपुरकोट	७	१४	३९३	०९११३३९	कृषि	कृषि	४१५.३	०-१३-०-१
२९२०	४	उदयपुरकोट	७	१४	३९५	०९११३७९	कृषि	कृषि	४०४६.२	७-१५-१-०.१
२९२१	४	उदयपुरकोट	७	१४	३९६	०९११३७९	कृषि	कृषि	२०६.३	४-१-०-०.८
२९२२	४	उदयपुरकोट	७	१४	३९७	०९११३७९	आवास	गैर कृषि	२०२६.६	३-१५-२-३.८
२९२३	४	उदयपुरकोट	७	१४	३९८	०९११३७९	आवास	गैर कृषि	११२०.९	२-३-१-०
२९२४	४	उदयपुरकोट	७	१४	३९९	०९११३७९	आवास	गैर कृषि	५८१.५	१-२-१-०.६
२९२५	४	उदयपुरकोट	७	१४	४००	०९११३७९	आवास	गैर कृषि	५३७.७	१-०-३-२.६
२९२६	४	उदयपुरकोट	७	१४	४०१	०९११३७८	कृषि	कृषि	८५१.९	१-१०-३-०.६
२९२७	४	उदयपुरकोट	७	१४	४०२	०९११३७८	कृषि	कृषि	८७१.९	१-११-१-२.८
२९२८	४	उदयपुरकोट	७	१४	४०३	०९११३७८	कृषि	कृषि	५४६.७	१-१-०-३.१
२९२९	४	उदयपुरकोट	७	१४	४०४	०९११३७८	आवास	गैर कृषि	५६७.२	१-१-३-१.४
२९३०	४	उदयपुरकोट	७	१४	४०४	०९११३७८	कृषि	कृषि	१३३४.६	२-९-३-३.६
२९३१	४	उदयपुरकोट	७	१४	४०५	०९११३३९	कृषि	कृषि	४७०.७	०-१४-३-०.९
२९३२	४	उदयपुरकोट	७	१४	४०९	०९११३७८	आवास	गैर कृषि	१२८.२	०-४-०-०.५
२९३३	४	उदयपुरकोट	७	१४	४११	०९११३७९	आवास	गैर कृषि	५८६.८	१-२-१-३.३
२९३४	४	उदयपुरकोट	७	१४	४१२	०९११४१९	कृषि	कृषि	१३२.०	०-४-०-२.४
२९३५	४	उदयपुरकोट	७	१४	४१२	०९११३७९	कृषि	कृषि	४०३४.३	७-१४-३-२.१
२९३६	४	उदयपुरकोट	७	१४	४१३	०९११३७९	आवास	गैर कृषि	१४३३.६	२-१३-०-१.४
२९३७	४	उदयपुरकोट	७	१४	४१४	०९११३७९	आवास	गैर कृषि	१४३२.९	२-१३-०-१
२९३८	४	उदयपुरकोट	७	१४	४१५	०९११३३९	कृषि	कृषि	३९६.३	०-१२-१-३.४
२९३९	४	उदयपुरकोट	७	१४	४१५	०९११३७९	कृषि	कृषि	२८७.१	०-९-०-०.५
२९४०	४	उदयपुरकोट	७	१४	४१७	०९११३७९	आवास	गैर कृषि	६९१.०	१-५-२-३.७
२९४१	४	उदयपुरकोट	७	१४	४१७	०९११४१९	आवास	गैर कृषि	८४२.०	१-१०-१-३.७
२९४२	४	उदयपुरकोट	७	१४	४१८	०९११४१९	आवास	गैर कृषि	३७५४.१	७-६-०-१.१
२९४३	४	उदयपुरकोट	७	१४	४१९	०९११४१९	कृषि	कृषि	१३७४.७	२-११-०-३.७
२९४४	४	उदयपुरकोट	७	१४	४१९	०९११३७९	कृषि	कृषि	१५४.९	०-४-३-१.९
२९४५	४	उदयपुरकोट	७	१४	४२०	०९११४१९	कृषि	कृषि	४३६.३	०-१३-२-३.५
२९४६	४	उदयपुरकोट	७	१४	४२१	०९११४१९	कृषि	कृषि	७७५.४	१-८-१-२.२
२९४७	४	उदयपुरकोट	७	१४	४२२	०९११४१९	कृषि	कृषि	१६८५.९	३-५-०-०.३
२९४८	४	उदयपुरकोट	७	१४	४२३	०९११४१९	आवास	गैर कृषि	१२०.३	०-३-३-०.५
२९४९	४	उदयपुरकोट	७	१४	४२४	०९११४१९	कृषि	कृषि	२०२८.५	३-१५-३-०.७
२९५०	४	उदयपुरकोट	७	१४	४२५	०९११३७८	कृषि	कृषि	१०२.१	०-३-०-३.४
२९५१	४	उदयपुरकोट	७	१४	४२६	०९११३७८	कृषि	कृषि	३३९.३	०-१०-२-२.७
२९५२	४	उदयपुरकोट	७	१४	४२७	०९११४१८	कृषि	कृषि	१४२४.३	२-१२-३-०.७
२९५३	४	उदयपुरकोट	७	१४	४२८	०९११३७८	कृषि	कृषि	१३१.८	०-४-०-२.३
२९५४	४	उदयपुरकोट	७	१४	४२८	०९११४१८	कृषि	कृषि	५८१.२	१-२-१-०.४
२९५५	४	उदयपुरकोट	७	१४	४२९	०९११३७८	कृषि	कृषि	१७५.०	०-५-२-०.१
२९५६	४	उदयपुरकोट	७	१४	४२९	०९११४१८	कृषि	कृषि	५५३.३	१-१-१-२.४
२९५७	४	उदयपुरकोट	७	१४	४३०	०९११३७८	कृषि	कृषि	४४७.४	०-१४-०-१.१

क्र.सं.	पालिका वडा	साविक गाविस	गाविस वडा	गाविस कोड	कित्ता नं.	ग्रिड नं.	भू-उपयोग वर्ग	कृषि/ गैर कृषि	क्षेत्रफल (वर्ग मि.)	क्षेत्रफल (रो.आ.पै.दा.)
२९५८	४	उदयपुरकोट	७	१४	४३१	०९११३७८	कृषि	कृषि	४४२.०	०-१३-३-२.४
२९५९	४	उदयपुरकोट	७	१४	४३२	०९११३७८	कृषि	कृषि	४६३.३	०-१४-२-१.१
२९६०	४	उदयपुरकोट	७	१४	४३३	०९११३७८	कृषि	कृषि	४४६.९	०-१४-०-०.९
२९६१	४	उदयपुरकोट	७	१४	४३४	०९११३७८	कृषि	कृषि	२६८१.४	५-४-१-१.३
२९६२	४	उदयपुरकोट	७	१४	४३५	०९११३७८	कृषि	कृषि	४७४.०	०-१४-३-२.५
२९६३	४	उदयपुरकोट	७	१४	४३६	०९११३३९	कृषि	कृषि	४३६.४	०-१३-२-३.६
२९६४	४	उदयपुरकोट	७	१४	४३८	०९११३३९	कृषि	कृषि	२१८.१	०-६-३-१.८
२९६५	४	उदयपुरकोट	७	१४	४३९	०९११३३९	कृषि	कृषि	१७३.६	०-५-१-३.३
२९६६	४	उदयपुरकोट	७	१४	४४०	०९११३३९	कृषि	कृषि	४६४.०	०-१४-२-१.५
२९६७	४	उदयपुरकोट	७	१४	४४१	०९११४१९	कृषि	कृषि	२५१७.७	४-१५-०-२.९
२९६८	४	उदयपुरकोट	७	१४	४४२	०९११४१९	कृषि	कृषि	२५१८.२	४-१५-०-३.१
२९६९	४	उदयपुरकोट	७	१४	४४३	०९११४१९	कृषि	कृषि	२४३४.३	४-१२-२-०.९
२९७०	४	उदयपुरकोट	७	१४	४४४	०९११४१९	कृषि	कृषि	६७६८.७	१३-४-३-२
२९७१	४	उदयपुरकोट	७	१४	४४५	०९११४१९	कृषि	कृषि	११२८.८	२-३-२-०
२९७२	४	उदयपुरकोट	७	१४	४४६	०९११४१९	कृषि	कृषि	११३१.०	२-३-२-१.१
२९७३	४	उदयपुरकोट	७	१४	४४७	०९११४१९	कृषि	कृषि	२१७९.९	४-४-२-०.९
२९७४	४	उदयपुरकोट	७	१४	४४८	०९११४१९	कृषि	कृषि	२२०६.६	४-५-१-२.४
२९७५	४	उदयपुरकोट	७	१४	४४९	०९११३७९	कृषि	कृषि	२२८६.६	४-७-३-२.६
२९७६	४	उदयपुरकोट	७	१४	४५०	०९११३७९	कृषि	कृषि	८६१.३	१-११-०-१.४
२९७७	४	उदयपुरकोट	७	१४	४५०	०९११३७९	कृषि	कृषि	२६७९.३	५-४-१-०.२
२९७८	४	उदयपुरकोट	७	१४	४५१	०९११३७९	कृषि	कृषि	९०९.३	१-१२-२-१.६
२९७९	४	उदयपुरकोट	७	१४	४५३	०९११३७८	कृषि	कृषि	१००७.२	१-१५-२-२.८
२९८०	४	उदयपुरकोट	७	१४	४५४	०९११३७८	कृषि	कृषि	३२९.६	०-१०-१-१.९
२९८१	४	उदयपुरकोट	७	१४	४५५	०९११३७८	आवास	गैर कृषि	५७४.२	१-२-०-१
२९८२	४	उदयपुरकोट	७	१४	४५६	०९११३७८	आवास	गैर कृषि	१३८.७	०-४-१-१.८
२९८३	४	उदयपुरकोट	७	१४	४५७	०९११३७८	आवास	गैर कृषि	२९४.५	०-९-१-०.२
२९८४	४	उदयपुरकोट	७	१४	४५८	०९११३७८	आवास	गैर कृषि	३०३.३	०-९-२-०.६
२९८५	४	उदयपुरकोट	७	१४	४५९	०९११३३९	कृषि	कृषि	४४.४	०-१-१-२.३
२९८६	४	उदयपुरकोट	७	१४	४५९	०९११३७९	कृषि	कृषि	३५३.७	०-११-०-२
२९८७	४	उदयपुरकोट	७	१४	४६०	०९११३७९	कृषि	कृषि	१३१३.७	२-९-१-१.१
२९८८	४	उदयपुरकोट	७	१४	४६०	०९११३३९	कृषि	कृषि	२.५	०-०-०-१.३
२९८९	४	उदयपुरकोट	७	१४	४६१	०९११४१८	कृषि	कृषि	४५.९	०-१-१-३.१
२९९०	४	उदयपुरकोट	७	१४	४६१	०९११३७८	आवास	गैर कृषि	१८७६.७	३-११-०-०.३
२९९१	४	उदयपुरकोट	७	१४	४६१	०९११३७८	कृषि	कृषि	१३७१.०	२-११-०-१.९
२९९२	४	उदयपुरकोट	७	१४	४६२	०९११३७८	कृषि	कृषि	२१५३.१	४-३-२-३.४
२९९३	४	उदयपुरकोट	७	१४	४६२	०९११३७८	आवास	गैर कृषि	९१०.९	१-१२-२-२.३
२९९४	४	उदयपुरकोट	७	१४	४६३	०९११३७८	कृषि	कृषि	८१.२	०-२-२-०.९
२९९५	४	उदयपुरकोट	७	१४	४६३	०९११४१८	कृषि	कृषि	३०२९.४	५-१५-१-०.४
२९९६	४	उदयपुरकोट	७	१४	४६४	०९११४१८	कृषि	कृषि	२९७२.४	५-१३-१-३.७
२९९७	४	उदयपुरकोट	७	१४	४६५	०९११३७८	कृषि	कृषि	३३२३.९	६-८-२-०.६
२९९८	४	उदयपुरकोट	७	१४	४६६	०९११३७८	कृषि	कृषि	२५८०.९	५-१-०-२.७
२९९९	४	उदयपुरकोट	७	१४	५१००६६	०९११३७८	कृषि	कृषि	३९४५.०	७-१२-०-१.१
३०००	४	उदयपुरकोट	७	१४	५१००६६	०९११४१९	कृषि	कृषि	३७२८.७	७-५-१-०.३
३००१	४	उदयपुरकोट	७	१४	५१००८७	०९११३७९	आवास	गैर कृषि	१०२.७	०-३-०-३.७
३००२	४	उदयपुरकोट	७	१४	५२००६६	०९११३७८	वन	गैर कृषि	२५९२९.९	५०९-१०-३-१.९
३००३	४	उदयपुरकोट	७	१४	५२००६६	०९११४१९	वन	गैर कृषि	८७२७६.८	१७५-८-१-०.७
३००४	४	उदयपुरकोट	७	१४	५२००८६	०९११३७९	कृषि	कृषि	८६०.६	१-११-०-१.१

क्र.सं.	पालिका वडा	साविक गाविस	गाविस वडा	गाविस कोड	कित्ता नं.	ग्रिड नं.	भू-उपयोग वर्ग	कृषि/ गैर कृषि	क्षेत्रफल (वर्ग मि.)	क्षेत्रफल (रो.आ.पै.दा.)
३००५	४	उदयपुरकोट	७	१४	९९९९९९	०९९९३७८	सार्वजनिक उपयोग	गैर कृषि	१९३.५	०-६-०-१.४
३००६	४	उदयपुरकोट	८	१४	१	०९९९३४२	वन	गैर कृषि	५७९८६८.४	११३९-१२-२-२.९
३००७	४	उदयपुरकोट	८	१४	१	०९९९३४३	वन	गैर कृषि	११३६००.१	२२३-४-२-३
३००८	४	उदयपुरकोट	८	१४	१	०९९९३८२	वन	गैर कृषि	१२८३३३२.३	२५२२-८-१-२.५
३००९	४	उदयपुरकोट	८	१४	१	०९९९३८१	वन	गैर कृषि	२३९९८४.९	४५५-१५-३-१.७
३०१०	४	उदयपुरकोट	८	१४	१	०९९९३८३	वन	गैर कृषि	८०३३८६.७	१५७९-२-१-०.३
३०११	४	उदयपुरकोट	८	१४	१	०९९९४२२	वन	गैर कृषि	२१८६७९.९	४२९-१३-१-२.६
३०१२	४	उदयपुरकोट	८	१४	२	०९९९३८२	कृषि	कृषि	५०१२.८	९-१३-२-२.४
३०१३	४	उदयपुरकोट	८	१४	३	०९९९३८२	कृषि	कृषि	९११.७	१-१२-२-२.७
३०१४	४	उदयपुरकोट	८	१४	४	०९९९३८२	कृषि	कृषि	५८३.३	१-२-१-१.५
३०१५	४	उदयपुरकोट	८	१४	५	०९९९३८२	कृषि	कृषि	३९४.९	०-१२-१-२.७
३०१६	४	उदयपुरकोट	८	१४	६	०९९९३८२	कृषि	कृषि	६०५.४	१-३-०-०.६
३०१७	४	उदयपुरकोट	८	१४	७	०९९९३८२	कृषि	कृषि	५६५.४	१-१-३-०.५
३०१८	४	उदयपुरकोट	८	१४	८	०९९९३८२	कृषि	कृषि	४०६.८	०-१२-३-०.७
३०१९	४	उदयपुरकोट	८	१४	९	०९९९३८२	कृषि	कृषि	५२५.६	१-०-२-०.५
३०२०	४	उदयपुरकोट	८	१४	१०	०९९९३४२	आवास	गैर कृषि	७५३.८	१-७-२-३.३
३०२१	४	उदयपुरकोट	८	१४	१०	०९९९३८२	आवास	गैर कृषि	१५४.४	०-४-३-१.७
३०२२	४	उदयपुरकोट	८	१४	११	०९९९३८२	आवास	गैर कृषि	२४३६.१	४-१२-२-१.८
३०२३	४	उदयपुरकोट	८	१४	१२	०९९९३८२	कृषि	कृषि	१६०५.३	३-२-१-३.८
३०२४	४	उदयपुरकोट	८	१४	१३	०९९९३८२	कृषि	कृषि	२९१५.९	५-११-२-३.२
३०२५	४	उदयपुरकोट	८	१४	१४	०९९९३८२	आवास	गैर कृषि	२४१.३	०-७-२-१.४
३०२६	४	उदयपुरकोट	८	१४	१४	०९९९३८२	कृषि	कृषि	२०३५.७	४-०-०-०.४
३०२७	४	उदयपुरकोट	८	१४	१५	०९९९३४२	आवास	गैर कृषि	१३८१.१	२-११-१-३
३०२८	४	उदयपुरकोट	८	१४	१५	०९९९३४२	कृषि	कृषि	२१७३.५	४-४-१-१.७
३०२९	४	उदयपुरकोट	८	१४	१५	०९९९३८२	आवास	गैर कृषि	८७४.७	१-११-२-०.१
३०३०	४	उदयपुरकोट	८	१४	१६	०९९९३४२	कृषि	कृषि	२०४८.४	४-०-१-२.८
३०३१	४	उदयपुरकोट	८	१४	१६	०९९९३८२	कृषि	कृषि	१०८७.७	२-२-०-३.३
३०३२	४	उदयपुरकोट	८	१४	१७	०९९९३४२	कृषि	कृषि	१०२८.६	२-०-१-१.६
३०३३	४	उदयपुरकोट	८	१४	१७	०९९९३८२	कृषि	कृषि	२४६.८	०-७-३-०.२
३०३४	४	उदयपुरकोट	८	१४	१८	०९९९३४२	कृषि	कृषि	१७३०.८	३-६-१-२.९
३०३५	४	उदयपुरकोट	८	१४	१८	०९९९३८२	कृषि	कृषि	५८५५.१	११-८-०-२.३
३०३६	४	उदयपुरकोट	८	१४	१९	०९९९३८२	कृषि	कृषि	२३२०.४	४-८-३-३.६
३०३७	४	उदयपुरकोट	८	१४	२०	०९९९३८२	कृषि	कृषि	५५७.९	१-१-२-०.७
३०३८	४	उदयपुरकोट	८	१४	२१	०९९९३८२	कृषि	कृषि	४४२.८	०-१३-३-२.८
३०३९	४	उदयपुरकोट	८	१४	२२	०९९९३८२	आवास	गैर कृषि	५४३.३	१-१-०-१.४
३०४०	४	उदयपुरकोट	८	१४	२२	०९९९३८२	कृषि	कृषि	२६११.३	५-२-०-२
३०४१	४	उदयपुरकोट	८	१४	२३	०९९९३८२	कृषि	कृषि	५८९.५	१-२-२-०.६
३०४२	४	उदयपुरकोट	८	१४	२४	०९९९३८२	कृषि	कृषि	१४७१.२	२-१४-१-०.३
३०४३	४	उदयपुरकोट	८	१४	२५	०९९९३८२	कृषि	कृषि	२५४९.८	५-०-०-३
३०४४	४	उदयपुरकोट	८	१४	२७	०९९९३८२	कृषि	कृषि	२३६.६	०-७-१-३.१
३०४५	४	उदयपुरकोट	८	१४	२८	०९९९३८२	कृषि	कृषि	३३१.६	०-१०-१-२.९
३०४६	४	उदयपुरकोट	८	१४	३०	०९९९३८२	आवास	गैर कृषि	१६९५.५	३-५-१-१.२
३०४७	४	उदयपुरकोट	८	१४	३१	०९९९३८२	आवास	गैर कृषि	१५३६.४	३-०-१-१.१
३०४८	४	उदयपुरकोट	८	१४	३२	०९९९३८२	आवास	गैर कृषि	५४९.३	१-१-१-०.४
३०४९	४	उदयपुरकोट	८	१४	३२	०९९९३८२	कृषि	कृषि	२०३७.०	४-०-०-१
३०५०	४	उदयपुरकोट	८	१४	३३	०९९९३८२	आवास	गैर कृषि	७२०.०	१-६-२-२.३
३०५१	४	उदयपुरकोट	८	१४	३३	०९९९३८२	कृषि	कृषि	११८४.१	२-५-०-३.८

क्र.सं.	पालिका वडा	साविक गाविस	गाविस वडा	गाविस कोड	कित्ता नं.	ग्रिड नं.	भू-उपयोग वर्ग	कृषि/ गैर कृषि	क्षेत्रफल (वर्ग मि.)	क्षेत्रफल (रो.आ.पै.दा.)
३०५२	४	उदयपुरकोट	८	१४	३४	०९११३८२	आवास	गैर कृषि	१२२४.२	२-६-२-०
३०५३	४	उदयपुरकोट	८	१४	३५	०९११३८२	आवास	गैर कृषि	२९७.९	०-९-१-१.९
३०५४	४	उदयपुरकोट	८	१४	३६	०९११३८२	कृषि	कृषि	२०६.३	०-६-१-३.८
३०५५	४	उदयपुरकोट	८	१४	३७	०९११३८२	आवास	गैर कृषि	३६३.४	०-११-१-२.९
३०५६	४	उदयपुरकोट	८	१४	३८	०९११३८२	सार्वजनिक उपयोग	गैर कृषि	४०६२.५	७-१५-३-०.२
३०५७	४	उदयपुरकोट	८	१४	३९	०९११३८२	आवास	गैर कृषि	१८१७.७	३-९-०-२.७
३०५८	४	उदयपुरकोट	८	१४	४०	०९११३८२	आवास	गैर कृषि	३१८८.१	६-४-१-०.२
३०५९	४	उदयपुरकोट	८	१४	४१	०९११३८२	आवास	गैर कृषि	३८३१.५	७-८-१-४
३०६०	४	उदयपुरकोट	८	१४	४२	०९११३८२	आवास	गैर कृषि	४३१८.३	८-७-३-०.९
३०६१	४	उदयपुरकोट	८	१४	४३	०९११३८२	आवास	गैर कृषि	२४६३.७	४-१३-१-३.७
३०६२	४	उदयपुरकोट	८	१४	४४	०९११३८२	आवास	गैर कृषि	२९२५.४	५-१२-०-०
३०६३	४	उदयपुरकोट	८	१४	४४	०९११३८२	कृषि	कृषि	३८६०.३	७-९-१-२.५
३०६४	४	उदयपुरकोट	८	१४	४४	०९११३८२	कृषि	कृषि	११०८.४	२-२-३-१.८
३०६५	४	उदयपुरकोट	८	१४	४५	०९११३८२	आवास	गैर कृषि	८९३.७	१-१२-०-१.७
३०६६	४	उदयपुरकोट	८	१४	४६	०९११३८२	आवास	गैर कृषि	८१८.२	१-९-२-३.७
३०६७	४	उदयपुरकोट	८	१४	४८	०९११३८२	आवास	गैर कृषि	२३३०.०	४-९-१-०.५
३०६८	४	उदयपुरकोट	८	१४	४९	०९११३८२	आवास	गैर कृषि	२०८८.१	४-१-२-२.७
३०६९	४	उदयपुरकोट	८	१४	५०	०९११३८२	आवास	गैर कृषि	२११९.७	४-२-२-२.६
३०७०	४	उदयपुरकोट	८	१४	५१	०९११३८२	आवास	गैर कृषि	९१८.३	१-१२-३-२.१
३०७१	४	उदयपुरकोट	८	१४	५२	०९११३८२	आवास	गैर कृषि	३८४.८	०-१२-०-१.६
३०७२	४	उदयपुरकोट	८	१४	५३	०९११३८२	आवास	गैर कृषि	११४५.८	२-४-०-०.६
३०७३	४	उदयपुरकोट	८	१४	५४	०९११३८२	सांस्कृतिक तथा पुरातात्विक	गैर कृषि	५५०.८	१-१-१-१.२
३०७४	४	उदयपुरकोट	८	१४	५५	०९११३८२	आवास	गैर कृषि	२२७८.९	४-७-२-२.७
३०७५	४	उदयपुरकोट	८	१४	५५	०९११३८२	कृषि	कृषि	१४७१.१	२-१४-१-०.२
३०७६	४	उदयपुरकोट	८	१४	५६	०९११३८२	आवास	गैर कृषि	११५७.९	२-४-१-२.६
३०७७	४	उदयपुरकोट	८	१४	५६	०९११३८२	कृषि	कृषि	२८१४.८	५-८-२-०.४
३०७८	४	उदयपुरकोट	८	१४	५७	०९११३८२	आवास	गैर कृषि	१५७४.९	३-१-२-०.५
३०७९	४	उदयपुरकोट	८	१४	५८	०९११३८२	आवास	गैर कृषि	३४२२.२	६-११-२-२
३०८०	४	उदयपुरकोट	८	१४	५८	०९११३८२	कृषि	कृषि	६८४.०	१-५-२-०.२
३०८१	४	उदयपुरकोट	८	१४	५९	०९११३८२	आवास	गैर कृषि	११५०.८	२-४-०-३.१
३०८२	४	उदयपुरकोट	८	१४	५९	०९११३८२	कृषि	कृषि	१७५८.३	३-७-१-०.८
३०८३	४	उदयपुरकोट	८	१४	६०	०९११३८२	आवास	गैर कृषि	७०५.८	१-६-०-३.२
३०८४	४	उदयपुरकोट	८	१४	६०	०९११३८२	कृषि	कृषि	९४१.३	१-१३-२-१.६
३०८५	४	उदयपुरकोट	८	१४	६२	०९११३८२	आवास	गैर कृषि	१७७१.७	३-७-२-३.५
३०८६	४	उदयपुरकोट	८	१४	६३	०९११३८२	आवास	गैर कृषि	९३९.१	१-१३-२-०.५
३०८७	४	उदयपुरकोट	८	१४	६३	०९११३८२	कृषि	कृषि	११५३.२	२-४-१-०.३
३०८८	४	उदयपुरकोट	८	१४	६४	०९११३८२	कृषि	कृषि	८४५.१	१-१०-२-१.२
३०८९	४	उदयपुरकोट	८	१४	६५	०९११३८२	आवास	गैर कृषि	२७८.८	०-८-३-०.३
३०९०	४	उदयपुरकोट	८	१४	६५	०९११३८२	कृषि	कृषि	२०१६.९	३-१५-१-२.९
३०९१	४	उदयपुरकोट	८	१४	६६	०९११३८२	कृषि	कृषि	८७८.०	१-११-२-१.८
३०९२	४	उदयपुरकोट	८	१४	६७	०९११३८२	कृषि	कृषि	९६२.५	१-१४-१-०.३
३०९३	४	उदयपुरकोट	८	१४	६८	०९११३८२	कृषि	कृषि	८५२.०	१-१०-३-०.७
३०९४	४	उदयपुरकोट	८	१४	६९	०९११३८२	कृषि	कृषि	८०२.८	१-९-०-४
३०९५	४	उदयपुरकोट	८	१४	७१	०९११३८२	कृषि	कृषि	१२१८.१	२-६-१-०.९
३०९६	४	उदयपुरकोट	८	१४	७१	०९११३८३	आवास	गैर कृषि	३३९.९	०-१०-२-३.१
३०९७	४	उदयपुरकोट	८	१४	७१	०९११३८३	कृषि	कृषि	२०३४.२	३-१५-३-३.६
३०९८	४	उदयपुरकोट	८	१४	७२	०९११३८३	कृषि	कृषि	१०४६.०	२-०-३-२.३

क्र.सं.	पालिका वडा	साविक गाविस	गाविस वडा	गाविस कोड	कित्ता नं.	ग्रिड नं.	भू-उपयोग वर्ग	कृषि/ गैर कृषि	क्षेत्रफल (वर्ग मि.)	क्षेत्रफल (रो.आ.पै.दा.)
३०९९	४	उदयपुरकोट	८	१४	७२	०९११३८२	आवास	गैर कृषि	१४४.२	०-४-२-०.५
३१००	४	उदयपुरकोट	८	१४	७२	०९११३८२	कृषि	कृषि	३३५५.८	६-९-२-०.६
३१०१	४	उदयपुरकोट	८	१४	७६	०९११३८२	आवास	गैर कृषि	६६.१	०-२-०-१.३
३१०२	४	उदयपुरकोट	८	१४	७७	०९११३८२	आवास	गैर कृषि	२२५.४	०-७-०-१.४
३१०३	४	उदयपुरकोट	८	१४	७८	०९११३८२	आवास	गैर कृषि	६३९.७	१-४-०-१.९
३१०४	४	उदयपुरकोट	८	१४	७९	०९११३८२	आवास	गैर कृषि	८५८.२	१-१०-३-३.८
३१०५	४	उदयपुरकोट	८	१४	८०	०९११३८२	कृषि	कृषि	१४४८.८	२-१३-२-१
३१०६	४	उदयपुरकोट	८	१४	८०	०९११३८३	कृषि	कृषि	३४.३	०-१-०-१.३
३१०७	४	उदयपुरकोट	८	१४	८१	०९११३८२	आवास	गैर कृषि	४०५.०	०-१२-२-३.८
३१०८	४	उदयपुरकोट	८	१४	८१	०९११३८२	कृषि	कृषि	१२९१.१	२-८-२-१.७
३१०९	४	उदयपुरकोट	८	१४	८२	०९११३८२	आवास	गैर कृषि	१३७७.०	२-११-१-०.९
३११०	४	उदयपुरकोट	८	१४	८३	०९११३८२	आवास	गैर कृषि	६०३.१	१-२-३-३.५
३१११	४	उदयपुरकोट	८	१४	८४	०९११३८२	आवास	गैर कृषि	८०७.५	१-९-१-२.३
३११२	४	उदयपुरकोट	८	१४	८५	०९११३८२	आवास	गैर कृषि	१२७०.३	२-७-३-३.२
३११३	४	उदयपुरकोट	८	१४	८६	०९११३८२	आवास	गैर कृषि	१८०.३	०-५-२-२.७
३११४	४	उदयपुरकोट	८	१४	८७	०९११३८२	आवास	गैर कृषि	३५.५	०-१-०-१.९
३११५	४	उदयपुरकोट	८	१४	८९	०९११३८२	आवास	गैर कृषि	१३४९.३	२-१०-१-२.९
३११६	४	उदयपुरकोट	८	१४	९०	०९११३८२	आवास	गैर कृषि	७४९.९	१-७-२-१.४
३११७	४	उदयपुरकोट	८	१४	९०	०९११३८२	कृषि	कृषि	११३०.२	२-३-२-०.७
३११८	४	उदयपुरकोट	८	१४	९१	०९११३८२	कृषि	कृषि	१७२३.२	३-६-०-३.१
३११९	४	उदयपुरकोट	८	१४	९२	०९११३८२	कृषि	कृषि	६९७.०	१-५-३-२.७
३१२०	४	उदयपुरकोट	८	१४	९३	०९११३८२	कृषि	कृषि	८५३.८	१-१०-३-१.६
३१२१	४	उदयपुरकोट	८	१४	९४	०९११३८२	कृषि	कृषि	८३६.३	१-१०-१-०.८
३१२२	४	उदयपुरकोट	८	१४	९५	०९११३८२	कृषि	कृषि	२२४९.६	४-६-२-४
३१२३	४	उदयपुरकोट	८	१४	९६	०९११३८२	कृषि	कृषि	२८४१.४	५-९-१-१.८
३१२४	४	उदयपुरकोट	८	१४	९७	०९११३८२	आवास	गैर कृषि	१८७७.९	३-११-०-१
३१२५	४	उदयपुरकोट	८	१४	९७	०९११३८२	कृषि	कृषि	४४०.५	०-१३-३-१.६
३१२६	४	उदयपुरकोट	८	१४	९८	०९११३८२	कृषि	कृषि	११७८.६	२-५-०-१.१
३१२७	४	उदयपुरकोट	८	१४	९९	०९११३८२	आवास	गैर कृषि	१५५.५	०-४-३-२.३
३१२८	४	उदयपुरकोट	८	१४	९९	०९११३८२	कृषि	कृषि	२२७८.७	४-७-२-२.६
३१२९	४	उदयपुरकोट	८	१४	१००	०९११३८२	कृषि	कृषि	१७८.२	०-५-२-१.७
३१३०	४	उदयपुरकोट	८	१४	१०१	०९११३८२	कृषि	कृषि	१४९९.४	२-१५-०-२.५
३१३१	४	उदयपुरकोट	८	१४	१०२	०९११३८२	आवास	गैर कृषि	५०५.७	०-१५-३-२.४
३१३२	४	उदयपुरकोट	८	१४	१०२	०९११३८२	कृषि	कृषि	११५७.१	२-४-१-२.२
३१३३	४	उदयपुरकोट	८	१४	१०३	०९११३८२	आवास	गैर कृषि	१६५६.३	३-४-०-१.४
३१३४	४	उदयपुरकोट	८	१४	१०३	०९११३८२	कृषि	कृषि	८०५.६	१-९-१-१.४
३१३५	४	उदयपुरकोट	८	१४	१०४	०९११३८२	आवास	गैर कृषि	५६४.३	१-१-२-४
३१३६	४	उदयपुरकोट	८	१४	१०५	०९११३८२	आवास	गैर कृषि	५५०.१	१-१-१-०.८
३१३७	४	उदयपुरकोट	८	१४	१०६	०९११३८२	कृषि	कृषि	१६४३.२	३-३-२-२.८
३१३८	४	उदयपुरकोट	८	१४	१०७	०९११३८२	आवास	गैर कृषि	७४५.४	१-७-१-३.१
३१३९	४	उदयपुरकोट	८	१४	१०८	०९११३८२	आवास	गैर कृषि	६९०.९	१-५-२-३.७
३१४०	४	उदयपुरकोट	८	१४	१०९	०९११३८२	आवास	गैर कृषि	१०२५.९	२-०-१-०.२
३१४१	४	उदयपुरकोट	८	१४	११०	०९११३८२	आवास	गैर कृषि	५२२.२	१-०-१-२.७
३१४२	४	उदयपुरकोट	८	१४	११०	०९११३८२	कृषि	कृषि	१७५०.५	३-७-०-०.८
३१४३	४	उदयपुरकोट	८	१४	११२	०९११३८२	कृषि	कृषि	२३४१.०	४-९-२-२
३१४४	४	उदयपुरकोट	८	१४	११३	०९११३८२	कृषि	कृषि	८९८.४	१-१२-१-०.१
३१४५	४	उदयपुरकोट	८	१४	११४	०९११३८२	कृषि	कृषि	२४५१.२	४-१३-०-१.५

क्र.सं.	पालिका वडा	साविक गाविस	गाविस वडा	गाविस कोड	कित्ता नं.	ग्रिड नं.	भू-उपयोग वर्ग	कृषि/ गैर कृषि	क्षेत्रफल (वर्ग मि.)	क्षेत्रफल (रो.आ.पै.दा.)
३१४६	४	उदयपुरकोट	८	१४	११५	०९११३८२	कृषि	कृषि	३१४१.९	६-२-३-१
३१४७	४	उदयपुरकोट	८	१४	११६	०९११३८२	कृषि	कृषि	२२६३.३	४-७-०-२.९
३१४८	४	उदयपुरकोट	८	१४	११७	०९११३८२	कृषि	कृषि	९४९.५	१-१३-३-१.८
३१४९	४	उदयपुरकोट	८	१४	११८	०९११३८२	कृषि	कृषि	२८४६.५	५-९-२-०.३
३१५०	४	उदयपुरकोट	८	१४	११९	०९११३८२	कृषि	कृषि	१९६०.४	३-१३-२-२.४
३१५१	४	उदयपुरकोट	८	१४	१२०	०९११३८२	कृषि	कृषि	३०२५.७	५-१५-०-२.५
३१५२	४	उदयपुरकोट	८	१४	१२१	०९११३८२	कृषि	कृषि	२३०.४	०-७-०-४
३१५३	४	उदयपुरकोट	८	१४	१२३	०९११३८२	कृषि	कृषि	९९६.६	१-१५-१-१.५
३१५४	४	उदयपुरकोट	८	१४	१२५	०९११३८२	कृषि	कृषि	१६१७.७	३-२-३-२
३१५५	४	उदयपुरकोट	८	१४	१२६	०९११३८२	कृषि	कृषि	१०९०.९	२-२-१-१
३१५६	४	उदयपुरकोट	८	१४	१२७	०९११३८२	कृषि	कृषि	१५१२.९	२-१५-२-१.३
३१५७	४	उदयपुरकोट	८	१४	१२८	०९११३८२	कृषि	कृषि	९९५.३	१-१५-१-०.८
३१५८	४	उदयपुरकोट	८	१४	१२९	०९११३८२	कृषि	कृषि	११३७.८	२-३-३-०.५
३१५९	४	उदयपुरकोट	८	१४	१३०	०९११३८२	कृषि	कृषि	९४२.५	१-१३-२-२.२
३१६०	४	उदयपुरकोट	८	१४	१३१	०९११३८२	कृषि	कृषि	२९४८.९	५-१२-२-३.९
३१६१	४	उदयपुरकोट	८	१४	१३२	०९११३४२	कृषि	कृषि	११०२.६	२-२-२-२.८
३१६२	४	उदयपुरकोट	८	१४	१३२	०९११३४३	कृषि	कृषि	५७८.९	१-२-०-३.३
३१६३	४	उदयपुरकोट	८	१४	१३४	०९११३८३	कृषि	कृषि	४८१.७	०-१५-०-२.४
३१६४	४	उदयपुरकोट	८	१४	१३६	०९११३८३	आवास	गैर कृषि	८२७.७	१-१०-०-०.५
३१६५	४	उदयपुरकोट	८	१४	१३७	०९११३८३	आवास	गैर कृषि	१२४७.२	२-७-०-३.६
३१६६	४	उदयपुरकोट	८	१४	१३९	०९११३८३	कृषि	कृषि	२८१६.३	५-८-२-१.२
३१६७	४	उदयपुरकोट	८	१४	१४०	०९११३८३	कृषि	कृषि	३५५.१	०-११-०-२.७
३१६८	४	उदयपुरकोट	८	१४	१४१	०९११३८३	कृषि	कृषि	२४४१.३	४-१२-३-०.४
३१६९	४	उदयपुरकोट	८	१४	१४४	०९११३८३	कृषि	कृषि	२२५९.५	४-७-०-१
३१७०	४	उदयपुरकोट	८	१४	१४५	०९११३८३	कृषि	कृषि	२६८४.०	५-४-१-२.६
३१७१	४	उदयपुरकोट	८	१४	१४६	०९११३८३	कृषि	कृषि	३८५६.६	७-९-१-०.६
३१७२	४	उदयपुरकोट	८	१४	१४७	०९११३८३	कृषि	कृषि	४६७८.०	९-३-०-१.९
३१७३	४	उदयपुरकोट	८	१४	१४८	०९११३८३	कृषि	कृषि	३४६६.०	६-१३-०-०.१
३१७४	४	उदयपुरकोट	८	१४	१४९	०९११३८३	कृषि	कृषि	२६८६.६	५-४-१-३.९
३१७५	४	उदयपुरकोट	८	१४	१५०	०९११३८३	कृषि	कृषि	३५०३.२	६-१४-०-२.८
३१७६	४	उदयपुरकोट	८	१४	१५१	०९११३८३	कृषि	कृषि	१९५५.८	३-१३-२-०.२
३१७७	४	उदयपुरकोट	८	१४	१५२	०९११३८३	कृषि	कृषि	५७७८.५	११-५-२-३.७
३१७८	४	उदयपुरकोट	८	१४	१५३	०९११३८३	कृषि	कृषि	९०७.०	१-१२-२-०.४
३१७९	४	उदयपुरकोट	८	१४	१५४	०९११३८३	कृषि	कृषि	२७७८.७	५-७-१-२.२
३१८०	४	उदयपुरकोट	८	१४	१५५	०९११३८३	कृषि	कृषि	८७३९.६	१७-२-३-१.७
३१८१	४	उदयपुरकोट	८	१४	१५६	०९११३८३	कृषि	कृषि	७४२१.०	१४-९-१-२.२
३१८२	४	उदयपुरकोट	८	१४	१५७	०९११३८३	कृषि	कृषि	१९८४.२	३-१४-१-२.४
३१८३	४	उदयपुरकोट	८	१४	१५७	०९११४२३	कृषि	कृषि	३०६.२	०-९-२-२.१
३१८४	४	उदयपुरकोट	८	१४	१५८	०९११३८३	कृषि	कृषि	७३३.७	१-७-०-१.२
३१८५	४	उदयपुरकोट	८	१४	१५९	०९११३८३	कृषि	कृषि	१०९४.३	२-२-१-२.७
३१८६	४	उदयपुरकोट	८	१४	१६०	०९११३८३	कृषि	कृषि	९९९.०	१-१५-१-२.७
३१८७	४	उदयपुरकोट	८	१४	१६१	०९११३८३	कृषि	कृषि	२६३.७	०-८-१-०.७
३१८८	४	उदयपुरकोट	८	१४	१६२	०९११३८३	कृषि	कृषि	४३२.५	०-१३-२-१.६
३१८९	४	उदयपुरकोट	८	१४	१६३	०९११३८३	कृषि	कृषि	१८९.४	०-५-३-३.३
३१९०	४	उदयपुरकोट	८	१४	१६४	०९११३४२	कृषि	कृषि	१५८५.३	३-१-३-१.७
३१९१	४	उदयपुरकोट	८	१४	१६५	०९११३४२	कृषि	कृषि	२६१८.३	५-२-१-१.५
३१९२	४	उदयपुरकोट	८	१४	१६६	०९११३४२	कृषि	कृषि	२१६५.०	४-४-०-१.४

क्र.सं.	पालिका वडा	साविक गाविस	गाविस वडा	गाविस कोड	कित्ता नं.	ग्रिड नं.	भू-उपयोग वर्ग	कृषि/ गैर कृषि	क्षेत्रफल (वर्ग मि.)	क्षेत्रफल (रो.आ.पै.दा.)
३१९३	४	उदयपुरकोट	८	१४	१६७	०९११३४२	कृषि	कृषि	३६३६.६	७-२-१-१.९
३१९४	४	उदयपुरकोट	८	१४	१६८	०९११३४२	कृषि	कृषि	१८४५.६	३-१०-०-०.७
३१९५	४	उदयपुरकोट	८	१४	१६९	०९११३४२	कृषि	कृषि	५६८.०	१-१-३-१.८
३१९६	४	उदयपुरकोट	८	१४	१७०	०९११३४२	कृषि	कृषि	१४८८.५	२-१४-३-१
३१९७	४	उदयपुरकोट	८	१४	१७१	०९११३४२	कृषि	कृषि	७०६५.०	१३-१४-०-३.१
३१९८	४	उदयपुरकोट	८	१४	१७३	०९११३४२	कृषि	कृषि	१०३०.९	२-०-१-२.८
३१९९	४	उदयपुरकोट	८	१४	१७६	०९११३४२	कृषि	कृषि	५५९.३	१-१-२-१.४
३२००	४	उदयपुरकोट	८	१४	१७७	०९११३४२	कृषि	कृषि	३१५.५	०-९-३-२.८
३२०१	४	उदयपुरकोट	८	१४	१७८	०९११३४२	कृषि	कृषि	४४२.७	०-१३-३-२.७
३२०२	४	उदयपुरकोट	८	१४	१८२	०९११३४२	कृषि	कृषि	२१९.८	०-६-३-२.६
३२०३	४	उदयपुरकोट	८	१४	१८३	०९११३४२	कृषि	कृषि	१७६६.९	३-७-२-१.१
३२०४	४	उदयपुरकोट	८	१४	१८४	०९११३४२	कृषि	कृषि	५०९.५	१-०-०-०.४
३२०५	४	उदयपुरकोट	८	१४	१८५	०९११३४२	कृषि	कृषि	४९९.०	०-१५-२-३.१
३२०६	४	उदयपुरकोट	८	१४	१८९	०९११३४२	कृषि	कृषि	६०२.६	१-२-३-३.२
३२०७	४	उदयपुरकोट	८	१४	१९०	०९११३४२	कृषि	कृषि	७७८.०	१-८-१-३.५
३२०८	४	उदयपुरकोट	८	१४	१९३	०९११३४२	आवास	गैर कृषि	२५०५.१	४-१४-३-०.५
३२०९	४	उदयपुरकोट	८	१४	१९४	०९११३४२	आवास	गैर कृषि	१०८९.४	२-२-१-०.२
३२१०	४	उदयपुरकोट	८	१४	१९४	०९११३४२	कृषि	कृषि	२००३.६	३-१५-०-०.२
३२११	४	उदयपुरकोट	८	१४	१९५	०९११३४२	आवास	गैर कृषि	३०६३.१	६-०-१-१.३
३२१२	४	उदयपुरकोट	८	१४	१९५	०९११३४२	कृषि	कृषि	१२९३.४	२-८-२-२.८
३२१३	४	उदयपुरकोट	८	१४	१९६	०९११३४२	आवास	गैर कृषि	१६७८.०	३-४-३-०.४
३२१४	४	उदयपुरकोट	८	१४	१९७	०९११३४२	सांस्कृतिक तथा पुरातात्विक	गैर कृषि	२१३.२	०-६-२-३.३
३२१५	४	उदयपुरकोट	८	१४	१९८	०९११३४२	आवास	गैर कृषि	१४७०.०	२-१४-०-३.७
३२१६	४	उदयपुरकोट	८	१४	१९८	०९११३४२	कृषि	कृषि	११२७.४	२-३-१-३.३
३२१७	४	उदयपुरकोट	८	१४	१९९	०९११३४२	कृषि	कृषि	१९४१.५	३-१३-०-१
३२१८	४	उदयपुरकोट	८	१४	२००	०९११३४२	आवास	गैर कृषि	७५४.७	१-७-२-३.८
३२१९	४	उदयपुरकोट	८	१४	२००	०९११३४२	कृषि	कृषि	५०८९.६	१०-०-०-१.१
३२२०	४	उदयपुरकोट	८	१४	२०१	०९११३४२	आवास	गैर कृषि	५३९.४	१-०-३-३.४
३२२१	४	उदयपुरकोट	८	१४	२०१	०९११३४२	कृषि	कृषि	७९६१.९	१५-१०-१-२.४
३२२२	४	उदयपुरकोट	८	१४	२०२	०९११३४२	कृषि	कृषि	१०५२९.८	२०-११-०-२.५
३२२३	४	उदयपुरकोट	८	१४	२०६	०९११३४२	कृषि	कृषि	३७०७.६	७-४-२-१.७
३२२४	४	उदयपुरकोट	८	१४	२०७	०९११३४२	कृषि	कृषि	७८५३.१	१५-६-३-३.७
३२२५	४	उदयपुरकोट	८	१४	२०८	०९११३४२	कृषि	कृषि	२३४२.९	४-९-२-२.९
३२२६	४	उदयपुरकोट	८	१४	२०९	०९११३४२	कृषि	कृषि	५९२१.२	११-१०-०-३.५
३२२७	४	उदयपुरकोट	८	१४	२१०	०९११३४२	कृषि	कृषि	१३८३.३	२-११-२-०.१
३२२८	४	उदयपुरकोट	८	१४	२११	०९११३४२	आवास	गैर कृषि	१४९५.५	२-१५-०-०.५
३२२९	४	उदयपुरकोट	८	१४	२१२	०९११३४२	आवास	गैर कृषि	२०२.१	०-६-१-१.७
३२३०	४	उदयपुरकोट	८	१४	२१२	०९११३४२	कृषि	कृषि	२०६९.५	४-१-०-१.४
३२३१	४	उदयपुरकोट	८	१४	२१३	०९११३४२	आवास	गैर कृषि	२९१.२	०-९-०-२.५
३२३२	४	उदयपुरकोट	८	१४	२१३	०९११३४२	कृषि	कृषि	१६७५.१	३-४-२-२.९
३२३३	४	उदयपुरकोट	८	१४	२१४	०९११३४२	आवास	गैर कृषि	६७४.४	१-५-०-३.४
३२३४	४	उदयपुरकोट	८	१४	२१५	०९११३४२	आवास	गैर कृषि	१११०.६	२-२-३-२.९
३२३५	४	उदयपुरकोट	८	१४	२१६	०९११३४२	आवास	गैर कृषि	१४१४.३	२-१२-१-३.७
३२३६	४	उदयपुरकोट	८	१४	२१६	०९११३४२	कृषि	कृषि	८७३२.२	१७-२-२-२
३२३७	४	उदयपुरकोट	८	१४	२१७	०९११३४२	आवास	गैर कृषि	१३४४.०	२-१०-१-०.३
३२३८	४	उदयपुरकोट	८	१४	२१८	०९११३४२	कृषि	कृषि	४५५१.५	८-१५-०-२.३
३२३९	४	उदयपुरकोट	८	१४	२१९	०९११३४२	कृषि	कृषि	४७३१.०	९-४-३-०.६

क्र.सं.	पालिका वडा	साविक गाविस	गाविस वडा	गाविस कोड	कित्ता नं.	ग्रिड नं.	भू-उपयोग वर्ग	कृषि/ गैर कृषि	क्षेत्रफल (वर्ग मि.)	क्षेत्रफल (रो.आ.पै.दा.)
३२४०	४	उदयपुरकोट	८	१४	२२०	०९११३४२	कृषि	कृषि	१२४६.३	२-७-०-३.१
३२४१	४	उदयपुरकोट	८	१४	२२१	०९११३४२	कृषि	कृषि	१३१५.४	२-९-१-१.९
३२४२	४	उदयपुरकोट	८	१४	२२२	०९११३४२	कृषि	कृषि	१४२८.२	२-१२-३-२.७
३२४३	४	उदयपुरकोट	८	१४	२२२	०९११३८२	कृषि	कृषि	८०९.३	१-९-१-३.३
३२४४	४	उदयपुरकोट	८	१४	२२३	०९११३४२	कृषि	कृषि	१०४६.५	२-०-३-२.६
३२४५	४	उदयपुरकोट	८	१४	२२४	०९११३४२	कृषि	कृषि	१४४१.४	२-१३-१-१.३
३२४६	४	उदयपुरकोट	८	१४	२२५	०९११३४२	कृषि	कृषि	९३४.१	१-१३-१-२
३२४७	४	उदयपुरकोट	८	१४	२२६	०९११३४२	कृषि	कृषि	२०२८.३	३-१५-३-०.६
३२४८	४	उदयपुरकोट	८	१४	२२६	०९११३४३	कृषि	कृषि	४३३.५	०-१३-२-२.१
३२४९	४	उदयपुरकोट	८	१४	२२७	०९११३४२	कृषि	कृषि	७१०.३	१-६-१-१.४
३२५०	४	उदयपुरकोट	८	१४	२२७	०९११३४३	कृषि	कृषि	३१४.५	०-९-३-२.२
३२५१	४	उदयपुरकोट	८	१४	२२८	०९११३४२	कृषि	कृषि	४२९.४	०-१३-२-०.१
३२५२	४	उदयपुरकोट	८	१४	२२९	०९११३४२	कृषि	कृषि	८५०.१	१-१०-२-३.७
३२५३	४	उदयपुरकोट	८	१४	२३०	०९११३४२	कृषि	कृषि	१२४८.४	२-७-१-०.२
३२५४	४	उदयपुरकोट	८	१४	२३१	०९११३४२	कृषि	कृषि	२०६१.४	४-०-३-१.३
३२५५	४	उदयपुरकोट	८	१४	२३१	०९११३४३	कृषि	कृषि	१८४.०	०-५-३-०.६
३२५६	४	उदयपुरकोट	८	१४	२३२	०९११३४३	कृषि	कृषि	७६२.४	१-७-३-३.६
३२५७	४	उदयपुरकोट	८	१४	२३३	०९११३४३	कृषि	कृषि	१२९७.०	२-८-३-०.६
३२५८	४	उदयपुरकोट	८	१४	२३४	०९११३४३	कृषि	कृषि	२८११.७	५-८-१-२.९
३२५९	४	उदयपुरकोट	८	१४	२३५	०९११३४३	कृषि	कृषि	४२१५.१	८-४-२-१
३२६०	४	उदयपुरकोट	८	१४	२३६	०९११३४३	कृषि	कृषि	६१३.२	१-३-१-०.५
३२६१	४	उदयपुरकोट	८	१४	२३७	०९११३४३	कृषि	कृषि	२४६१.२	४-१३-१-२.५
३२६२	४	उदयपुरकोट	८	१४	२३८	०९११३४३	कृषि	कृषि	६५०.७	१-४-१-३.४
३२६३	४	उदयपुरकोट	८	१४	२३९	०९११३४३	कृषि	कृषि	९८९.९	१-१५-०-२.१
३२६४	४	उदयपुरकोट	८	१४	२४०	०९११४२२	कृषि	कृषि	७३४.५	१-७-०-१.६
३२६५	४	उदयपुरकोट	८	१४	२४१	०९११४२३	नदी, ताल तथा सिमसार	गैर कृषि	८६४७.७	१६-१५-३-३.५
३२६६	४	उदयपुरकोट	८	१४	२४१	०९११४२२	नदी, ताल तथा सिमसार	गैर कृषि	६८५९.१	१३-७-२-३.५
३२६७	४	उदयपुरकोट	८	१४	२४२	०९११४२३	कृषि	कृषि	१३७५.२	२-११-०-४
३२६८	४	उदयपुरकोट	८	१४	२४३	०९११३८२	आवास	गैर कृषि	२८३.६	०-८-३-२.७
३२६९	४	उदयपुरकोट	८	१४	२४४	०९११३८२	कृषि	कृषि	११६४.२	२-४-२-१.८
३२७०	४	उदयपुरकोट	८	१४	२४४	०९११३८२	आवास	गैर कृषि	११८४.२	२-५-०-३.९
३२७१	४	उदयपुरकोट	८	१४	२४५	०९११३८३	कृषि	कृषि	२९७६.५	५-१३-२-१.७
३२७२	४	उदयपुरकोट	८	१४	२४६	०९११३८३	कृषि	कृषि	२९१५.६	५-११-२-३.१
३२७३	४	उदयपुरकोट	८	१४	२४७	०९११३८३	आवास	गैर कृषि	२९३.७	०-९-०-३.८
३२७४	४	उदयपुरकोट	८	१४	२४७	०९११३८३	कृषि	कृषि	१८९४.८	३-११-२-१.५
३२७५	४	उदयपुरकोट	८	१४	२४८	०९११३८३	आवास	गैर कृषि	२६६.४	०-८-१-२.१
३२७६	४	उदयपुरकोट	८	१४	२४८	०९११३८३	कृषि	कृषि	१८६०.१	३-१०-१-४
३२७७	४	उदयपुरकोट	८	१४	२४९	०९११३८३	कृषि	कृषि	३६९२.९	७-४-०-२.२
३२७८	४	उदयपुरकोट	८	१४	२५०	०९११३८३	कृषि	कृषि	३७४८.५	७-५-३-२.२
३२७९	४	उदयपुरकोट	८	१४	२५१	०९११३८३	आवास	गैर कृषि	१३३.४	०-४-०-३.१
३२८०	४	उदयपुरकोट	८	१४	२५१	०९११३८३	कृषि	कृषि	१३९५.१	२-११-३-२
३२८१	४	उदयपुरकोट	८	१४	२५२	०९११३८३	कृषि	कृषि	१५४२.७	३-०-२-०.३
३२८२	४	उदयपुरकोट	८	१४	२५३	०९११३४२	कृषि	कृषि	५३५.२	१-०-३-१.३
३२८३	४	उदयपुरकोट	८	१४	२५४	०९११३४२	कृषि	कृषि	१५८८.३	३-१-३-३.२
३२८४	४	उदयपुरकोट	८	१४	२५५	०९११३४२	कृषि	कृषि	१५८०.२	३-१-२-३.२
३२८५	४	उदयपुरकोट	८	१४	२५६	०९११३८२	कृषि	कृषि	१०६७.९	२-१-२-१.४
३२८६	४	उदयपुरकोट	८	१४	२५८	०९११३४२	कृषि	कृषि	३७२.१	०-११-२-३.३

क्र.सं.	पालिका वडा	साविक गाविस	गाविस वडा	गाविस कोड	कित्ता नं.	ग्रिड नं.	भू-उपयोग वर्ग	कृषि/ गैर कृषि	क्षेत्रफल (वर्ग मि.)	क्षेत्रफल (रो.आ.पै.दा.)
३२८७	४	उदयपुरकोट	८	१४	२५९	०९११३४२	कृषि	कृषि	७०८.३	१-६-१-०.४
३२८८	४	उदयपुरकोट	८	१४	२६०	०९११३४२	कृषि	कृषि	११३२.१	२-३-२-१.७
३२८९	४	उदयपुरकोट	८	१४	२६१	०९११३४२	कृषि	कृषि	५६७.२	१-१-३-१.४
३२९०	४	उदयपुरकोट	८	१४	२६२	०९११३४२	कृषि	कृषि	१५५१.४	३-०-३-०.६
३२९१	४	उदयपुरकोट	८	१४	२६३	०९११३४२	कृषि	कृषि	१५८४.४	३-१-३-१.२
३२९२	४	उदयपुरकोट	८	१४	२६४	०९११३४२	कृषि	कृषि	३०४२.८	५-१५-२-३.१
३२९३	४	उदयपुरकोट	८	१४	२६५	०९११३४२	कृषि	कृषि	२८०९.६	५-८-१-१.८
३२९४	४	उदयपुरकोट	८	१४	२६६	०९११३८३	कृषि	कृषि	१७४६.४	३-६-३-२.८
३२९५	४	उदयपुरकोट	८	१४	२६७	०९११३८२	कृषि	कृषि	१५३९.७	३-०-१-२.८
३२९६	४	उदयपुरकोट	८	१४	२६७	०९११३८३	कृषि	कृषि	२३६.३	०-७-१-२.९
३२९७	४	उदयपुरकोट	८	१४	२६८	०९११३८२	कृषि	कृषि	१९८३.९	३-१४-१-२.३
३२९८	४	उदयपुरकोट	८	१४	२६८	०९११३८३	कृषि	कृषि	१३२८.२	२-९-३-०.३
३२९९	४	उदयपुरकोट	८	१४	२६९	०९११३८२	आवास	गैर कृषि	११९.९	०-३-३-०.३
३३००	४	उदयपुरकोट	८	१४	२६९	०९११३८२	कृषि	कृषि	१६११.७	३-२-२-३
३३०१	४	उदयपुरकोट	८	१४	२७०	०९११३८३	कृषि	कृषि	३४५१.०	६-१२-२-०.५
३३०२	४	उदयपुरकोट	८	१४	२७१	०९११३८३	कृषि	कृषि	१५५७.९	३-०-३-३.९
३३०३	४	उदयपुरकोट	८	१४	२७२	०९११३८२	आवास	गैर कृषि	६९.९	०-२-०-३.२
३३०४	४	उदयपुरकोट	८	१४	२७३	०९११३८२	आवास	गैर कृषि	१३८१.४	२-११-१-३.१
३३०५	४	उदयपुरकोट	८	१४	२७४	०९११३८२	कृषि	कृषि	१५९७.८	३-२-०-४
३३०६	४	उदयपुरकोट	८	१४	२७५	०९११३८२	कृषि	कृषि	१५८७.१	३-१-३-२.६
३३०७	४	उदयपुरकोट	८	१४	२७६	०९११३८२	आवास	गैर कृषि	५७२.३	१-१-३-४
३३०८	४	उदयपुरकोट	८	१४	२७७	०९११३८२	आवास	गैर कृषि	६११.८	१-३-०-३.९
३३०९	४	उदयपुरकोट	८	१४	२७८	०९११३४२	कृषि	कृषि	६०.३	०-१-३-२.३
३३१०	४	उदयपुरकोट	८	१४	२८४	०९११३८२	कृषि	कृषि	११५६.९	२-४-१-२.१
३३११	४	उदयपुरकोट	८	१४	२८५	०९११३८२	आवास	गैर कृषि	११६२.४	२-४-२-०.९
३३१२	४	उदयपुरकोट	८	१४	२८६	०९११३४२	कृषि	कृषि	३४२.८	०-१०-३-०.५
३३१३	४	उदयपुरकोट	८	१४	२८७	०९११३४२	कृषि	कृषि	३३३.३	०-१०-१-३.७
३३१४	४	उदयपुरकोट	८	१४	२८८	०९११३४२	कृषि	कृषि	३३०.४	०-१०-१-२.२
३३१५	४	उदयपुरकोट	८	१४	२८९	०९११३४२	कृषि	कृषि	५७२.६	१-२-०-०.२
३३१६	४	उदयपुरकोट	८	१४	२९०	०९११३४२	कृषि	कृषि	५३६.१	१-०-३-१.७
३३१७	४	उदयपुरकोट	८	१४	२९१	०९११३४२	कृषि	कृषि	२०५२.७	४-०-२-०.९
३३१८	४	उदयपुरकोट	८	१४	२९२	०९११३४२	कृषि	कृषि	१०६८.२	२-१-२-१.५
३३१९	४	उदयपुरकोट	८	१४	२९३	०९११३४२	कृषि	कृषि	३५१६.४	६-१४-२-१.४
३३२०	४	उदयपुरकोट	८	१४	२९४	०९११३४२	कृषि	कृषि	१८०२.८	३-८-२-३.२
३३२१	४	उदयपुरकोट	८	१४	२९५	०९११३४२	कृषि	कृषि	१७७३.६	३-७-३-०.५
३३२२	४	उदयपुरकोट	८	१४	२९६	०९११३४२	कृषि	कृषि	१४९७.९	२-१५-०-१.७
३३२३	४	उदयपुरकोट	८	१४	२९७	०९११३४२	आवास	गैर कृषि	७९६.३	१-९-०-०.७
३३२४	४	उदयपुरकोट	८	१४	२९७	०९११३४२	कृषि	कृषि	८२१.८	१-९-३-१.५
३३२५	४	उदयपुरकोट	८	१४	२९८	०९११३४२	आवास	गैर कृषि	७८३.१	१-८-२-२.१
३३२६	४	उदयपुरकोट	८	१४	२९९	०९११३४२	कृषि	कृषि	१६१४.३	३-२-३-०.३
३३२७	४	उदयपुरकोट	८	१४	३००	०९११३४२	कृषि	कृषि	५१८.७	१-०-१-१
३३२८	४	उदयपुरकोट	८	१४	३०१	०९११३४२	कृषि	कृषि	१५७२.३	३-१-१-३.२
३३२९	४	उदयपुरकोट	८	१४	३०२	०९११३४२	कृषि	कृषि	२०३७.५	४-०-०-१.३
३३३०	४	उदयपुरकोट	८	१४	३०३	०९११३४२	आवास	गैर कृषि	१४४१.९	२-१३-१-१.५
३३३१	४	उदयपुरकोट	८	१४	३०४	०९११३४२	आवास	गैर कृषि	१०३१.०	२-०-१-२.८
३३३२	४	उदयपुरकोट	८	१४	३०५	०९११३४२	आवास	गैर कृषि	१४४८.२	२-१३-२-०.७
३३३३	४	उदयपुरकोट	८	१४	३०५	०९११३४२	कृषि	कृषि	२६८७.६	५-४-२-०.४

क्र.सं.	पालिका वडा	साविक गाविस	गाविस वडा	गाविस कोड	कित्ता नं.	ग्रिड नं.	भू-उपयोग वर्ग	कृषि/ गैर कृषि	क्षेत्रफल (वर्ग मि.)	क्षेत्रफल (रो.आ.पै.दा.)
३३३४	४	उदयपुरकोट	८	१४	३०६	०९११३४२	आवास	गैर कृषि	१०४६.०	२-०-३-२.४
३३३५	४	उदयपुरकोट	८	१४	३०७	०९११३४२	आवास	गैर कृषि	१४९८.१	२-१५-०-१.८
३३३६	४	उदयपुरकोट	८	१४	३०८	०९११३४२	कृषि	कृषि	१५०४.६	२-१५-१-१.१
३३३७	४	उदयपुरकोट	८	१४	३४०	०९११३८२	कृषि	कृषि	२७१.८	०-८-२-०.८
३३३८	४	उदयपुरकोट	८	१४	३४१	०९११३८२	कृषि	कृषि	२७३.६	०-८-२-१.७
३३३९	४	उदयपुरकोट	८	१४	३४२	०९११३८२	कृषि	कृषि	२४०८.७	४-११-३-०.१
३३४०	४	उदयपुरकोट	८	१४	३४३	०९११३८२	आवास	गैर कृषि	२४०५.४	४-११-२-२.४
३३४१	४	उदयपुरकोट	८	१४	५०३	०९११३४२	कृषि	कृषि	५४७.७	१-१-०-३.६
३३४२	४	उदयपुरकोट	८	१४	८८०	०९११३४२	कृषि	कृषि	३९२.७	०-१२-१-१.६
३३४३	४	उदयपुरकोट	८	१४	८८१	०९११३४२	कृषि	कृषि	४०२.८	०-१२-२-२.७
३३४४	४	उदयपुरकोट	८	१४	८८२	०९११३४२	कृषि	कृषि	५६२.६	१-१-२-३.१
३३४५	४	उदयपुरकोट	८	१४	८८३	०९११३४२	कृषि	कृषि	५५०.६	१-१-१-१.१
३३४६	४	उदयपुरकोट	८	१४	५१०००१	०९११४२३	वन	गैर कृषि	१५७१७०.८	३०८-१४-३-३.६
३३४७	४	उदयपुरकोट	८	१४	५१००७५	०९११३८२	आवास	गैर कृषि	१२८५.९	२-८-१-३
३३४८	४	उदयपुरकोट	८	१४	५१००७५	०९११३८२	कृषि	कृषि	३०३.०	०-९-२-०.४
३३४९	४	उदयपुरकोट	८	१४	५२०००१	०९११४२३	वन	गैर कृषि	१८१८१.२	३५-११-३-०.७
३३५०	४	उदयपुरकोट	८	१४	५२००७५	०९११३८२	आवास	गैर कृषि	७०.७	०-२-०-३.६
३३५१	४	उदयपुरकोट	८	१४	९९९९९७	०९११३४२	कृषि	कृषि	१४१.१	०-४-१-३
३३५२	४	उदयपुरकोट	८	१४	९९९९९७	०९११४२१	वन	गैर कृषि	२३६३१९.७	४६४-८-०-२.९
३३५३	४	उदयपुरकोट	८	१४	९९९९९८	०९११३४३	कृषि	कृषि	५७.४	०-१-३-०.९
३३५४	४	उदयपुरकोट	९	१४	१	०९११३४१	वन	गैर कृषि	२१२५९३.७	४१७-१४-०-०.१
३३५५	४	उदयपुरकोट	९	१४	१	०९११३४२	वन	गैर कृषि	११५६२३.९	२२७-४-१-१.४
३३५६	४	उदयपुरकोट	९	१४	१	०९११३८०	वन	गैर कृषि	५३२२.७	१०-७-१-२.४
३३५७	४	उदयपुरकोट	९	१४	१	०९११३८१	वन	गैर कृषि	९९५४३७.३	१९५६-१०-०-३.२
३३५८	४	उदयपुरकोट	९	१४	१	०९११३८२	वन	गैर कृषि	५३२०५.०	१०४-९-१-०.५
३३५९	४	उदयपुरकोट	९	१४	२	०९११३४१	कृषि	कृषि	३२५.९	०-१०-१-०
३३६०	४	उदयपुरकोट	९	१४	३	०९११३४१	कृषि	कृषि	१८५.७	०-५-३-१.५
३३६१	४	उदयपुरकोट	९	१४	४	०९११३४१	कृषि	कृषि	१७४.१	०-५-१-३.६
३३६२	४	उदयपुरकोट	९	१४	५	०९११३४१	कृषि	कृषि	४७४.३	०-१४-३-२.६
३३६३	४	उदयपुरकोट	९	१४	६	०९११३४१	कृषि	कृषि	१९८.०	०-६-०-३.६
३३६४	४	उदयपुरकोट	९	१४	७	०९११३४१	कृषि	कृषि	३३५.०	०-१०-२-०.६
३३६५	४	उदयपुरकोट	९	१४	८	०९११३४१	कृषि	कृषि	३६०.८	०-११-१-१.६
३३६६	४	उदयपुरकोट	९	१४	९	०९११३४१	कृषि	कृषि	४८२.५	०-१५-०-२.८
३३६७	४	उदयपुरकोट	९	१४	१०	०९११३४१	कृषि	कृषि	४१५.७	०-१३-०-१.२
३३६८	४	उदयपुरकोट	९	१४	११	०९११३४१	कृषि	कृषि	५५७.०	१-१-२-०.३
३३६९	४	उदयपुरकोट	९	१४	१२	०९११३४१	कृषि	कृषि	८३७.०	१-१०-१-१.२
३३७०	४	उदयपुरकोट	९	१४	१३	०९११३४१	कृषि	कृषि	३५५.०	०-११-०-२.७
३३७१	४	उदयपुरकोट	९	१४	१४	०९११३४१	कृषि	कृषि	३२७.४	०-१०-१-०.७
३३७२	४	उदयपुरकोट	९	१४	१५	०९११३४१	कृषि	कृषि	५९६.७	१-२-३-०.३
३३७३	४	उदयपुरकोट	९	१४	१६	०९११३४१	कृषि	कृषि	२८२.७	०-८-३-२.२
३३७४	४	उदयपुरकोट	९	१४	१७	०९११३४१	कृषि	कृषि	९५.५	०-३-०-०
३३७५	४	उदयपुरकोट	९	१४	१८	०९११३४१	कृषि	कृषि	८५५.४	१-१०-३-२.४
३३७६	४	उदयपुरकोट	९	१४	१९	०९११३४१	कृषि	कृषि	१६५.०	०-५-०-३
३३७७	४	उदयपुरकोट	९	१४	२०	०९११३४१	कृषि	कृषि	७५४.९	१-७-२-३.९
३३७८	४	उदयपुरकोट	९	१४	२१	०९११३४१	कृषि	कृषि	७६६.५	१-८-०-१.७
३३७९	४	उदयपुरकोट	९	१४	२२	०९११३४१	कृषि	कृषि	४९८.९	०-१५-२-३.१
३३८०	४	उदयपुरकोट	९	१४	२३	०९११३४१	कृषि	कृषि	४५८.९	०-१४-१-२.९

क्र.सं.	पालिका वडा	साविक गाविस	गाविस वडा	गाविस कोड	कित्ता नं.	ग्रिड नं.	भू-उपयोग वर्ग	कृषि/ गैर कृषि	क्षेत्रफल (वर्ग मि.)	क्षेत्रफल (रो.आ.पै.दा.)
३३८१	४	उदयपुरकोट	९	१४	२४	०९११३४१	कृषि	कृषि	८४.३	०-२-२-२.४
३३८२	४	उदयपुरकोट	९	१४	२५	०९११३४१	कृषि	कृषि	२१८.१	०-६-३-१.७
३३८३	४	उदयपुरकोट	९	१४	२६	०९११३४१	कृषि	कृषि	६०९.९	१-३-०-२.९
३३८४	४	उदयपुरकोट	९	१४	२७	०९११३४१	कृषि	कृषि	३५८.१	०-११-१-०.२
३३८५	४	उदयपुरकोट	९	१४	२८	०९११३४१	कृषि	कृषि	६३६.६	१-४-०-०.४
३३८६	४	उदयपुरकोट	९	१४	२९	०९११३४१	कृषि	कृषि	७०६.३	१-६-०-३.४
३३८७	४	उदयपुरकोट	९	१४	३०	०९११३४१	कृषि	कृषि	७१.७	०-२-१-०.१
३३८८	४	उदयपुरकोट	९	१४	३१	०९११३४१	कृषि	कृषि	१०२.३	०-३-०-३.५
३३८९	४	उदयपुरकोट	९	१४	३२	०९११३४१	कृषि	कृषि	२०७.८	०-६-२-०.५
३३९०	४	उदयपुरकोट	९	१४	३३	०९११३४१	कृषि	कृषि	४५२.५	०-१४-०-३.७
३३९१	४	उदयपुरकोट	९	१४	३४	०९११३४१	कृषि	कृषि	३५.६	०-१-०-१.९
३३९२	४	उदयपुरकोट	९	१४	३५	०९११३४१	कृषि	कृषि	३५९.९	०-११-१-१.१
३३९३	४	उदयपुरकोट	९	१४	३६	०९११३४१	सार्वजनिक उपयोग	गैर कृषि	१४९३.६	२-१४-३-३.६
३३९४	४	उदयपुरकोट	९	१४	३९	०९११३४१	कृषि	कृषि	१०९.६	०-३-१-३.२
३३९५	४	उदयपुरकोट	९	१४	४०	०९११३४१	कृषि	कृषि	१५०.१	०-४-२-३.५
३३९६	४	उदयपुरकोट	९	१४	४१	०९११३४१	कृषि	कृषि	२१६.७	०-६-३-१.१
३३९७	४	उदयपुरकोट	९	१४	४२	०९११३४१	कृषि	कृषि	२०४.८	०-६-१-३.१
३३९८	४	उदयपुरकोट	९	१४	४३	०९११३४१	कृषि	कृषि	११४.३	०-३-२-१.५
३३९९	४	उदयपुरकोट	९	१४	४४	०९११३४१	कृषि	कृषि	१०३.६	०-३-१-०.१
३४००	४	उदयपुरकोट	९	१४	४५	०९११३४१	कृषि	कृषि	११५.२	०-३-२-२
३४०१	४	उदयपुरकोट	९	१४	४७	०९११३४१	कृषि	कृषि	७४९.५	१-७-२-१.१
३४०२	४	उदयपुरकोट	९	१४	४८	०९११३४१	कृषि	कृषि	१०७९.१	२-१-३-३
३४०३	४	उदयपुरकोट	९	१४	४९	०९११३४१	कृषि	कृषि	२९५.९	०-९-१-०.९
३४०४	४	उदयपुरकोट	९	१४	५०	०९११३४१	कृषि	कृषि	१९२.२	०-६-०-०.७
३४०५	४	उदयपुरकोट	९	१४	५२	०९११३४१	कृषि	कृषि	६२४.३	१-३-२-२.२
३४०६	४	उदयपुरकोट	९	१४	५५	०९११३४१	कृषि	कृषि	३७७.५	०-११-३-२
३४०७	४	उदयपुरकोट	९	१४	५५	०९११३४१	आवास	गैर कृषि	३७५.३	०-११-३-०.८
३४०८	४	उदयपुरकोट	९	१४	५७	०९११३४१	कृषि	कृषि	१०३२.८	२-०-१-३.७
३४०९	४	उदयपुरकोट	९	१४	५८	०९११३४१	कृषि	कृषि	२०९.२	०-६-२-१.३
३४१०	४	उदयपुरकोट	९	१४	५९	०९११३४१	कृषि	कृषि	२१३.७	०-६-२-३.६
३४११	४	उदयपुरकोट	९	१४	६०	०९११३४१	कृषि	कृषि	६५८.९	१-४-२-३.५
३४१२	४	उदयपुरकोट	९	१४	६१	०९११३४१	कृषि	कृषि	१५८.३	०-४-३-३.७
३४१३	४	उदयपुरकोट	९	१४	६२	०९११३४१	कृषि	कृषि	४१२.१	०-१२-३-३.४
३४१४	४	उदयपुरकोट	९	१४	६३	०९११३४१	कृषि	कृषि	४९५.८	०-१५-२-१.५
३४१५	४	उदयपुरकोट	९	१४	६४	०९११३४१	कृषि	कृषि	२२६.१	०-७-०-१.८
३४१६	४	उदयपुरकोट	९	१४	६५	०९११३४१	कृषि	कृषि	८२६.०	१-९-३-३.६
३४१७	४	उदयपुरकोट	९	१४	६६	०९११३४१	कृषि	कृषि	१०२६.७	२-०-१-०.७
३४१८	४	उदयपुरकोट	९	१४	६७	०९११३४१	कृषि	कृषि	६४.७	०-२-०-०.५
३४१९	४	उदयपुरकोट	९	१४	६८	०९११३४१	कृषि	कृषि	५४०.९	१-१-०-०.२
३४२०	४	उदयपुरकोट	९	१४	६९	०९११३४१	कृषि	कृषि	३५४.८	०-११-०-२.५
३४२१	४	उदयपुरकोट	९	१४	७०	०९११३४१	आवास	गैर कृषि	७७५.६	१-८-१-२.३
३४२२	४	उदयपुरकोट	९	१४	७१	०९११३४१	आवास	गैर कृषि	६५७.४	१-४-२-२.८
३४२३	४	उदयपुरकोट	९	१४	७२	०९११३४१	कृषि	कृषि	१३४.१	०-४-०-३.५
३४२४	४	उदयपुरकोट	९	१४	७३	०९११३४१	कृषि	कृषि	३२६६.६	६-६-२-३.७
३४२५	४	उदयपुरकोट	९	१४	७४	०९११३४१	कृषि	कृषि	६९६.१	१-५-३-२.३
३४२६	४	उदयपुरकोट	९	१४	७५	०९११३४१	कृषि	कृषि	२९५०.४	५-१२-३-०.६
३४२७	४	उदयपुरकोट	९	१४	७६	०९११३४१	कृषि	कृषि	७१०.०	१-६-१-१.३

क्र.सं.	पालिका वडा	साविक गाविस	गाविस वडा	गाविस कोड	कित्ता नं.	ग्रिड नं.	भू-उपयोग वर्ग	कृषि/ गैर कृषि	क्षेत्रफल (वर्ग मि.)	क्षेत्रफल (रो.आ.पै.दा.)
३४२८	४	उदयपुरकोट	९	१४	७७	०९११३४१	कृषि	कृषि	४७२.७	०-१४-३-१.९
३४२९	४	उदयपुरकोट	९	१४	७८	०९११३४१	कृषि	कृषि	११९१.७	२-५-१-३.७
३४३०	४	उदयपुरकोट	९	१४	७९	०९११३४१	कृषि	कृषि	४९३.९	०-१५-२-०.५
३४३१	४	उदयपुरकोट	९	१४	८०	०९११३४१	कृषि	कृषि	२०३.६	०-६-१-२.४
३४३२	४	उदयपुरकोट	९	१४	८१	०९११३४१	कृषि	कृषि	१३१.२	०-४-०-२
३४३३	४	उदयपुरकोट	९	१४	८२	०९११३४१	कृषि	कृषि	१४२९.९	२-१२-३-३.५
३४३४	४	उदयपुरकोट	९	१४	८३	०९११३४१	कृषि	कृषि	९४३.५	१-१३-२-२.८
३४३५	४	उदयपुरकोट	९	१४	८५	०९११३४१	कृषि	कृषि	१६४१.६	३-३-२-२
३४३६	४	उदयपुरकोट	९	१४	८६	०९११३४१	आवास	गैर कृषि	३९०.७	०-१२-१-०.६
३४३७	४	उदयपुरकोट	९	१४	८८	०९११३४१	कृषि	कृषि	४३४.२	०-१३-२-२.५
३४३८	४	उदयपुरकोट	९	१४	९२	०९११३४१	आवास	गैर कृषि	४२१.५	०-१३-१-०.१
३४३९	४	उदयपुरकोट	९	१४	९२	०९११३८१	आवास	गैर कृषि	५३७.२	१-०-३-२.३
३४४०	४	उदयपुरकोट	९	१४	९४	०९११३४१	कृषि	कृषि	८१८.६	१-९-२-३.९
३४४१	४	उदयपुरकोट	९	१४	९४	०९११३८१	आवास	गैर कृषि	७८१.७	१-८-२-१.३
३४४२	४	उदयपुरकोट	९	१४	९६	०९११३४१	आवास	गैर कृषि	३९५.०	०-१२-१-२.८
३४४३	४	उदयपुरकोट	९	१४	९६	०९११३८१	आवास	गैर कृषि	१०७.४	०-३-१-२
३४४४	४	उदयपुरकोट	९	१४	९७	०९११३४१	आवास	गैर कृषि	८.२	०-०-१-०.१
३४४५	४	उदयपुरकोट	९	१४	९७	०९११३८१	आवास	गैर कृषि	३२५.९	०-१०-०-४
३४४६	४	उदयपुरकोट	९	१४	९८	०९११३८१	आवास	गैर कृषि	१४७.७	०-४-२-२.३
३४४७	४	उदयपुरकोट	९	१४	९९	०९११३४१	आवास	गैर कृषि	४४७.२	०-१४-०-१
३४४८	४	उदयपुरकोट	९	१४	९९	०९११३८१	आवास	गैर कृषि	४४.४	०-१-१-२.३
३४४९	४	उदयपुरकोट	९	१४	१००	०९११३४१	आवास	गैर कृषि	९६२.३	१-१४-१-०.२
३४५०	४	उदयपुरकोट	९	१४	१००	०९११३८१	आवास	गैर कृषि	२१.९	०-०-२-३
३४५१	४	उदयपुरकोट	९	१४	१०१	०९११३४१	आवास	गैर कृषि	३१.७	०-०-३-४
३४५२	४	उदयपुरकोट	९	१४	१०१	०९११३८१	आवास	गैर कृषि	६४५.४	१-४-१-०.८
३४५३	४	उदयपुरकोट	९	१४	१०२	०९११३४१	आवास	गैर कृषि	२२९.६	०-७-०-३.५
३४५४	४	उदयपुरकोट	९	१४	१०२	०९११३८१	आवास	गैर कृषि	१२५.६	०-३-३-३.२
३४५५	४	उदयपुरकोट	९	१४	१०३	०९११३४१	आवास	गैर कृषि	२०८.६	०-६-२-१
३४५६	४	उदयपुरकोट	९	१४	१०३	०९११३८१	आवास	गैर कृषि	६२३.८	१-३-२-१.९
३४५७	४	उदयपुरकोट	९	१४	१०५	०९११३४१	आवास	गैर कृषि	१९३८.५	३-१२-३-३.५
३४५८	४	उदयपुरकोट	९	१४	१०६	०९११३४१	आवास	गैर कृषि	३०९.७	०-९-२-३.८
३४५९	४	उदयपुरकोट	९	१४	१०७	०९११३४१	आवास	गैर कृषि	२०२.८	०-६-१-२
३४६०	४	उदयपुरकोट	९	१४	१०८	०९११३४१	आवास	गैर कृषि	५३०.१	१-०-२-२.७
३४६१	४	उदयपुरकोट	९	१४	१०९	०९११३४१	आवास	गैर कृषि	६६३.७	१-४-३-२
३४६२	४	उदयपुरकोट	९	१४	११०	०९११३४१	आवास	गैर कृषि	६३५.८	१-३-३-३.९
३४६३	४	उदयपुरकोट	९	१४	१११	०९११३४१	आवास	गैर कृषि	७८९.१	१-८-३-१.१
३४६४	४	उदयपुरकोट	९	१४	११२	०९११३४१	आवास	गैर कृषि	८००.३	१-९-०-२.७
३४६५	४	उदयपुरकोट	९	१४	११३	०९११३४१	कृषि	कृषि	११२५.७	२-३-१-२.४
३४६६	४	उदयपुरकोट	९	१४	११५	०९११३४१	कृषि	कृषि	७४७.१	१-७-१-३.९
३४६७	४	उदयपुरकोट	९	१४	११६	०९११३४१	आवास	गैर कृषि	६३६.५	१-४-०-०.३
३४६८	४	उदयपुरकोट	९	१४	११७	०९११३४१	आवास	गैर कृषि	५९९.३	१-२-३-१.६
३४६९	४	उदयपुरकोट	९	१४	११८	०९११३४१	आवास	गैर कृषि	११४२.०	२-३-३-२.६
३४७०	४	उदयपुरकोट	९	१४	११९	०९११३४१	आवास	गैर कृषि	१५३.१	०-४-३-१
३४७१	४	उदयपुरकोट	९	१४	१२०	०९११३४१	आवास	गैर कृषि	१२४.८	२-७-१-०.४
३४७२	४	उदयपुरकोट	९	१४	१२१	०९११३४१	आवास	गैर कृषि	५००.५	०-१५-२-३.८
३४७३	४	उदयपुरकोट	९	१४	१२२	०९११३४२	आवास	गैर कृषि	१७९.२	०-५-२-२.२
३४७४	४	उदयपुरकोट	९	१४	१२३	०९११३४१	आवास	गैर कृषि	१३७१.६	२-११-०-२.२

क्र.सं.	पालिका वडा	साविक गाविस	गाविस वडा	गाविस कोड	कित्ता नं.	ग्रिड नं.	भू-उपयोग वर्ग	कृषि/ गैर कृषि	क्षेत्रफल (वर्ग मि.)	क्षेत्रफल (रो.आ.पै.दा.)
३४७५	४	उदयपुरकोट	९	१४	१२४	०९११३४१	सार्वजनिक उपयोग	गैर कृषि	४४१.६	०-१३-३-२.२
३४७६	४	उदयपुरकोट	९	१४	१२४	०९११३४२	सार्वजनिक उपयोग	गैर कृषि	१७६३.६	३-७-१-३.४
३४७७	४	उदयपुरकोट	९	१४	१२४	०९११३४१	सार्वजनिक उपयोग	गैर कृषि	२५३७.२	४-१५-३-०.७
३४७८	४	उदयपुरकोट	९	१४	१२४	०९११३४२	सार्वजनिक उपयोग	गैर कृषि	११४४.८	२-४-०-०.१
३४७९	४	उदयपुरकोट	९	१४	१२४	०९११३४१	सार्वजनिक उपयोग	गैर कृषि	२४७.८	०-७-३-०.७
३४८०	४	उदयपुरकोट	९	१४	१२५	०९११३४१	आवास	गैर कृषि	१७६.६	०-०-२-०.९
३४८१	४	उदयपुरकोट	९	१४	१२५	०९११३४२	आवास	गैर कृषि	५८९.६	१-२-२-०.७
३४८२	४	उदयपुरकोट	९	१४	१२६	०९११३४१	आवास	गैर कृषि	४५८.५	०-१४-१-२.७
३४८३	४	उदयपुरकोट	९	१४	१२६	०९११३४२	आवास	गैर कृषि	१८.७	०-०-२-१.४
३४८४	४	उदयपुरकोट	९	१४	१२७	०९११३४२	आवास	गैर कृषि	१९९५.४	३-१४-३-०.१
३४८५	४	उदयपुरकोट	९	१४	१२७	०९११३४१	आवास	गैर कृषि	२१२.४	०-६-२-२.९
३४८६	४	उदयपुरकोट	९	१४	१२८	०९११३४२	आवास	गैर कृषि	१०१.६	०-३-०-३.१
३४८७	४	उदयपुरकोट	९	१४	१२८	०९११३४१	आवास	गैर कृषि	९१४.१	१-१२-२-४
३४८८	४	उदयपुरकोट	९	१४	१२९	०९११३४१	आवास	गैर कृषि	७६०.३	१-७-३-२.६
३४८९	४	उदयपुरकोट	९	१४	१३०	०९११३४१	आवास	गैर कृषि	६१४.५	१-३-१-१.२
३४९०	४	उदयपुरकोट	९	१४	१३१	०९११३४२	आवास	गैर कृषि	३०.३	०-०-३-३.२
३४९१	४	उदयपुरकोट	९	१४	१३१	०९११३४१	आवास	गैर कृषि	७७१.६	१-८-१-०.२
३४९२	४	उदयपुरकोट	९	१४	१३१	०९११३४१	आवास	गैर कृषि	२४.३	०-०-३-०.२
३४९३	४	उदयपुरकोट	९	१४	१३२	०९११३४२	आवास	गैर कृषि	२४१.३	०-७-२-१.४
३४९४	४	उदयपुरकोट	९	१४	१३२	०९११३४१	आवास	गैर कृषि	७०.७	०-२-०-३.६
३४९५	४	उदयपुरकोट	९	१४	१३२	०९११३४२	आवास	गैर कृषि	२९६.९	०-९-१-१.४
३४९६	४	उदयपुरकोट	९	१४	१३२	०९११३४१	आवास	गैर कृषि	१०१.२	०-३-०-२.९
३४९७	४	उदयपुरकोट	९	१४	१३४	०९११३४२	कृषि	कृषि	१७२१.६	३-६-०-२.३
३४९८	४	उदयपुरकोट	९	१४	१३५	०९११३४२	कृषि	कृषि	२१८.६	०-६-३-२
३४९९	४	उदयपुरकोट	९	१४	१३६	०९११३४२	कृषि	कृषि	१२४.२	०-३-३-२.५
३५००	४	उदयपुरकोट	९	१४	१३८	०९११३४२	कृषि	कृषि	४५५.२	०-१४-१-१
३५०१	४	उदयपुरकोट	९	१४	१३९	०९११३४२	कृषि	कृषि	२११.८	०-६-२-२.६
३५०२	४	उदयपुरकोट	९	१४	१४०	०९११३४२	कृषि	कृषि	१४८९.२	२-१४-३-१.४
३५०३	४	उदयपुरकोट	९	१४	१४१	०९११३४२	कृषि	कृषि	१७४२.६	३-६-३-०.९
३५०४	४	उदयपुरकोट	९	१४	१४३	०९११३४२	आवास	गैर कृषि	३०६.३	०-९-२-२.१
३५०५	४	उदयपुरकोट	९	१४	१४६	०९११३४२	कृषि	कृषि	५२४.८	१-०-२-०.१
३५०६	४	उदयपुरकोट	९	१४	१४६	०९११३४२	कृषि	कृषि	३८.९	०-१-०-३.६
३५०७	४	उदयपुरकोट	९	१४	१४७	०९११३४२	कृषि	कृषि	१४.४	०-०-१-३.२
३५०८	४	उदयपुरकोट	९	१४	१४७	०९११३४२	कृषि	कृषि	४९८.५	०-१५-२-२.८
३५०९	४	उदयपुरकोट	९	१४	१५०	०९११३४१	कृषि	कृषि	२०७.९	०-६-२-०.६
३५१०	४	उदयपुरकोट	९	१४	१५१	०९११३४१	कृषि	कृषि	२३१.१	०-७-१-०.३
३५११	४	उदयपुरकोट	९	१४	१५२	०९११३४१	कृषि	कृषि	२२३.९	०-७-०-०.७
३५१२	४	उदयपुरकोट	९	१४	१५३	०९११३४१	कृषि	कृषि	१७५.२	०-५-२-०.१
३५१३	४	उदयपुरकोट	९	१४	१५४	०९११३४१	कृषि	कृषि	१०५.६	०-३-१-१.१
३५१४	४	उदयपुरकोट	९	१४	१५५	०९११३४१	कृषि	कृषि	८१.२	०-२-२-०.९
३५१५	४	उदयपुरकोट	९	१४	१५६	०९११३४१	कृषि	कृषि	२७१.८	०-८-२-०.८
३५१६	४	उदयपुरकोट	९	१४	१५७	०९११३४१	कृषि	कृषि	११७.२	०-३-२-३
३५१७	४	उदयपुरकोट	९	१४	१५८	०९११३४१	कृषि	कृषि	१०८.५	०-३-१-२.६
३५१८	४	उदयपुरकोट	९	१४	१५९	०९११३४१	कृषि	कृषि	१११.१	०-३-१-३.९
३५१९	४	उदयपुरकोट	९	१४	१६१	०९११३४१	कृषि	कृषि	५४.३	०-१-२-३.३
३५२०	४	उदयपुरकोट	९	१४	१६२	०९११३४१	कृषि	कृषि	४१७.७	०-१३-०-२.२
३५२१	४	उदयपुरकोट	९	१४	१६३	०९११३४१	कृषि	कृषि	११४.१	०-३-२-१.४

क्र.सं.	पालिका वडा	साविक गाविस	गाविस वडा	गाविस कोड	कित्ता नं.	ग्रिड नं.	भू-उपयोग वर्ग	कृषि/ गैर कृषि	क्षेत्रफल (वर्ग मि.)	क्षेत्रफल (रो.आ.पै.दा.)
३५२२	४	उदयपुरकोट	९	१४	१६४	०९११३८१	कृषि	कृषि	८६.३	०-२-२-३.४
३५२३	४	उदयपुरकोट	९	१४	१६५	०९११३८१	कृषि	कृषि	२४८.४	०-७-३-१
३५२४	४	उदयपुरकोट	९	१४	१६६	०९११३८१	कृषि	कृषि	१९५.७	०-६-०-२.५
३५२५	४	उदयपुरकोट	९	१४	१६७	०९११३८१	कृषि	कृषि	५४.९	०-१-२-३.६
३५२६	४	उदयपुरकोट	९	१४	१७१	०९११३८०	वन	गैर कृषि	६४०८३३.९	१२५९-१०-०-०.५
३५२७	४	उदयपुरकोट	९	१४	१७३	०९११३८१	सार्वजनिक उपयोग	गैर कृषि	१९३४.१	३-१२-३-१.२
३५२८	४	उदयपुरकोट	९	१४	१७४	०९११३८१	कृषि	कृषि	१७९७.९	३-८-२-०.७
३५२९	४	उदयपुरकोट	९	१४	१७६	०९११३८१	कृषि	कृषि	२२५.२.९	४-६-३-१.६
३५३०	४	उदयपुरकोट	९	१४	१७७	०९११३८१	कृषि	कृषि	१७४१.२	३-६-३-०.२
३५३१	४	उदयपुरकोट	९	१४	१७८	०९११३८१	कृषि	कृषि	३१३८.१	६-२-२-३.१
३५३२	४	उदयपुरकोट	९	१४	१७९	०९११३८१	कृषि	कृषि	५६३.४	१-१-२-३.५
३५३३	४	उदयपुरकोट	९	१४	१८०	०९११३८१	कृषि	कृषि	५१०.३	१-०-०-०.८
३५३४	४	उदयपुरकोट	९	१४	१८१	०९११३८१	कृषि	कृषि	९५.१	०-२-३-३.९
३५३५	४	उदयपुरकोट	९	१४	१८२	०९११३८१	कृषि	कृषि	६८५.९	१-५-२-१.१
३५३६	४	उदयपुरकोट	९	१४	१८३	०९११३८१	कृषि	कृषि	१९९.५	०-६-१-०.४
३५३७	४	उदयपुरकोट	९	१४	१८४	०९११३८१	कृषि	कृषि	४५७.४	०-१४-१-२.२
३५३८	४	उदयपुरकोट	९	१४	१८५	०९११३८१	कृषि	कृषि	३९७.१	०-१२-१-३.८
३५३९	४	उदयपुरकोट	९	१४	१८६	०९११३८१	कृषि	कृषि	२७६.४	०-८-२-३.१
३५४०	४	उदयपुरकोट	९	१४	१८७	०९११३८१	कृषि	कृषि	२५४.९	०-८-०-०.३
३५४१	४	उदयपुरकोट	९	१४	१८८	०९११३८१	नदी, ताल तथा सिमसार	गैर कृषि	५३५.६	१-०-३-१.५
३५४२	४	उदयपुरकोट	९	१४	१९०	०९११३८१	कृषि	कृषि	७२३.१	१-६-२-३.९
३५४३	४	उदयपुरकोट	९	१४	१९१	०९११३८१	कृषि	कृषि	५७४.८	१-२-०-१.२
३५४४	४	उदयपुरकोट	९	१४	१९४	०९११३८१	आवास	गैर कृषि	८५७.६	१-१०-३-३.५
३५४५	४	उदयपुरकोट	९	१४	१९५	०९११३८१	आवास	गैर कृषि	९०१.८	१-१२-१-१.८
३५४६	४	उदयपुरकोट	९	१४	१९७	०९११३८१	कृषि	कृषि	३१८.०	०-१०-०-०
३५४७	४	उदयपुरकोट	९	१४	१९८	०९११३८१	कृषि	कृषि	६६८.७	१-५-०-०.५
३५४८	४	उदयपुरकोट	९	१४	२००	०९११३८१	कृषि	कृषि	५९८.०	१-२-३-०.९
३५४९	४	उदयपुरकोट	९	१४	२०१	०९११३८१	कृषि	कृषि	२५२.६	०-७-३-३.१
३५५०	४	उदयपुरकोट	९	१४	२०२	०९११३८१	कृषि	कृषि	२०९.४	०-६-२-१.३
३५५१	४	उदयपुरकोट	९	१४	२०३	०९११३८१	कृषि	कृषि	५९५.१	१-२-२-३.५
३५५२	४	उदयपुरकोट	९	१४	२०४	०९११३८१	कृषि	कृषि	७०६.२	१-६-०-३.३
३५५३	४	उदयपुरकोट	९	१४	२०५	०९११३८१	कृषि	कृषि	६४३.६	१-४-०-३.८
३५५४	४	उदयपुरकोट	९	१४	२०६	०९११३८१	कृषि	कृषि	७९५.०	१-९-०-०
३५५५	४	उदयपुरकोट	९	१४	२०७	०९११३८१	कृषि	कृषि	७१२.२	१-६-१-२.४
३५५६	४	उदयपुरकोट	९	१४	२०८	०९११३८१	आवास	गैर कृषि	८६७.१	१-११-१-०.३
३५५७	४	उदयपुरकोट	९	१४	२०९	०९११३८१	आवास	गैर कृषि	३६४.६	०-११-१-३.५
३५५८	४	उदयपुरकोट	९	१४	२१०	०९११३८१	आवास	गैर कृषि	१६५६.२	३-४-०-१.४
३५५९	४	उदयपुरकोट	९	१४	२१०	०९११३८१	कृषि	कृषि	९४५.७	१-१३-२-३.९
३५६०	४	उदयपुरकोट	९	१४	२११	०९११३८१	आवास	गैर कृषि	१०९८.१	२-२-२-०.६
३५६१	४	उदयपुरकोट	९	१४	२११	०९११३८१	कृषि	कृषि	७७८.१	१-८-१-३.५
३५६२	४	उदयपुरकोट	९	१४	२१२	०९११३८१	कृषि	कृषि	७०१.१	१-६-०-०.८
३५६३	४	उदयपुरकोट	९	१४	२१३	०९११३८१	कृषि	कृषि	१४८४.३	२-१४-२-२.९
३५६४	४	उदयपुरकोट	९	१४	२१४	०९११३८१	कृषि	कृषि	७८८.२	१-८-३-०.६
३५६५	४	उदयपुरकोट	९	१४	२१५	०९११३८१	कृषि	कृषि	४२४.६	०-१३-१-१.६
३५६६	४	उदयपुरकोट	९	१४	२१६	०९११३८१	कृषि	कृषि	७६९.९	१-८-०-३.४
३५६७	४	उदयपुरकोट	९	१४	२१७	०९११३८१	कृषि	कृषि	१७८.८	०-५-२-२
३५६८	४	उदयपुरकोट	९	१४	२१८	०९११३८१	कृषि	कृषि	१२३३.५	२-६-३-०.७

क्र.सं.	पालिका वडा	साविक गाविस	गाविस वडा	गाविस कोड	कित्ता नं.	ग्रिड नं.	भू-उपयोग वर्ग	कृषि/ गैर कृषि	क्षेत्रफल (वर्ग मि.)	क्षेत्रफल (रो.आ.पै.दा.)
३५६९	४	उदयपुरकोट	९	१४	२१९	०९११३८१	कृषि	कृषि	१८४.८	०-५-३-१
३५७०	४	उदयपुरकोट	९	१४	२२०	०९११३८१	कृषि	कृषि	१२४३.२	२-७-०-१.५
३५७१	४	उदयपुरकोट	९	१४	२२१	०९११३८१	कृषि	कृषि	१५६३.२	३-१-०-२.६
३५७२	४	उदयपुरकोट	९	१४	२२२	०९११३८१	कृषि	कृषि	८०३.८	१-९-१-०.५
३५७३	४	उदयपुरकोट	९	१४	२२७	०९११३८१	कृषि	कृषि	९९३.७	१-१५-१-०
३५७४	४	उदयपुरकोट	९	१४	२२८	०९११३८१	कृषि	कृषि	३१९९.२	६-४-२-१.८
३५७५	४	उदयपुरकोट	९	१४	२२९	०९११३८१	कृषि	कृषि	७७६.६	१-८-१-२.८
३५७६	४	उदयपुरकोट	९	१४	२३०	०९११३८१	कृषि	कृषि	६५४.८	१-४-२-१.५
३५७७	४	उदयपुरकोट	९	१४	२३१	०९११३८१	आवास	गैर कृषि	४५७.२	०-१४-१-२.१
३५७८	४	उदयपुरकोट	९	१४	२३१	०९११३८१	कृषि	कृषि	१८७४.७	३-१०-३-३.४
३५७९	४	उदयपुरकोट	९	१४	२३२	०९११३८१	आवास	गैर कृषि	११८१.०	२-५-०-२.३
३५८०	४	उदयपुरकोट	९	१४	२३२	०९११३८१	कृषि	कृषि	८३८.३	१-१०-१-१.८
३५८१	४	उदयपुरकोट	९	१४	२३३	०९११३८१	आवास	गैर कृषि	२६७.६	०-८-१-२.७
३५८२	४	उदयपुरकोट	९	१४	२३४	०९११३८१	आवास	गैर कृषि	२७५.३	०-८-२-२.६
३५८३	४	उदयपुरकोट	९	१४	२३५	०९११३८१	आवास	गैर कृषि	२५५.०	०-८-०-०.३
३५८४	४	उदयपुरकोट	९	१४	२३७	०९११३८१	आवास	गैर कृषि	१४७६.४	२-१४-१-२.९
३५८५	४	उदयपुरकोट	९	१४	२३७	०९११३८१	आवास	गैर कृषि	२५.३	०-०-३-०.८
३५८६	४	उदयपुरकोट	९	१४	२३९	०९११३८१	आवास	गैर कृषि	१११३.६	२-३-०-०.३
३५८७	४	उदयपुरकोट	९	१४	२४०	०९११३८१	आवास	गैर कृषि	१०९.५	०-३-१-३.१
३५८८	४	उदयपुरकोट	९	१४	२४१	०९११३८१	आवास	गैर कृषि	३२७.२	०-१०-१-०.६
३५८९	४	उदयपुरकोट	९	१४	२४३	०९११३८१	सार्वजनिक उपयोग	गैर कृषि	४८१.१	०-१५-०-२.१
३५९०	४	उदयपुरकोट	९	१४	२४५	०९११३८१	आवास	गैर कृषि	४४०.६	०-१३-३-१.७
३५९१	४	उदयपुरकोट	९	१४	२४६	०९११३८१	आवास	गैर कृषि	७०७.९	१-६-१-०.२
३५९२	४	उदयपुरकोट	९	१४	२४७	०९११३८१	आवास	गैर कृषि	६१९.२	१-३-१-३.६
३५९३	४	उदयपुरकोट	९	१४	२४८	०९११३८१	आवास	गैर कृषि	९१०.९	१-१२-२-२.४
३५९४	४	उदयपुरकोट	९	१४	२४९	०९११३८१	कृषि	कृषि	७१५.७	१-६-२-०.१
३५९५	४	उदयपुरकोट	९	१४	२५०	०९११३८१	कृषि	कृषि	२०४४.८	४-०-१-०.९
३५९६	४	उदयपुरकोट	९	१४	२५१	०९११३८१	कृषि	कृषि	१२८५.१	२-८-१-२.६
३५९७	४	उदयपुरकोट	९	१४	२५२	०९११३८१	आवास	गैर कृषि	८९१.९	१-१२-०-०.८
३५९८	४	उदयपुरकोट	९	१४	२५३	०९११३८१	आवास	गैर कृषि	४०४.१	०-१२-२-३.४
३५९९	४	उदयपुरकोट	९	१४	२५४	०९११३८१	आवास	गैर कृषि	९५२.५	१-१३-३-३.३
३६००	४	उदयपुरकोट	९	१४	२५५	०९११३८१	आवास	गैर कृषि	८८५.६	१-११-३-१.६
३६०१	४	उदयपुरकोट	९	१४	२५६	०९११३८१	कृषि	कृषि	१६६६.०	३-४-१-२.३
३६०२	४	उदयपुरकोट	९	१४	२५७	०९११३८१	आवास	गैर कृषि	१०८१.५	२-२-०-०.२
३६०३	४	उदयपुरकोट	९	१४	२५८	०९११३८१	आवास	गैर कृषि	७१८.२	१-६-२-१.४
३६०४	४	उदयपुरकोट	९	१४	२५९	०९११३८१	आवास	गैर कृषि	१६२१.८	३-३-०-०.१
३६०५	४	उदयपुरकोट	९	१४	२६०	०९११३८१	आवास	गैर कृषि	१३६.१	०-४-१-०.५
३६०६	४	उदयपुरकोट	९	१४	२६१	०९११३८१	सार्वजनिक उपयोग	गैर कृषि	५७८.७	१-२-०-३.२
३६०७	४	उदयपुरकोट	९	१४	२६३	०९११३८१	आवास	गैर कृषि	६४०.१	१-४-०-२.१
३६०८	४	उदयपुरकोट	९	१४	२६४	०९११३८१	आवास	गैर कृषि	३८४.७	०-१२-०-१.६
३६०९	४	उदयपुरकोट	९	१४	२६५	०९११३८१	आवास	गैर कृषि	५७७.६	१-२-०-२.६
३६१०	४	उदयपुरकोट	९	१४	२६९	०९११३८१	कृषि	कृषि	७४८.३	१-७-२-०.५
३६११	४	उदयपुरकोट	९	१४	२७०	०९११३८१	आवास	गैर कृषि	५६६.५	१-१-३-१
३६१२	४	उदयपुरकोट	९	१४	२७१	०९११३८१	आवास	गैर कृषि	१२११.५	२-६-०-१.६
३६१३	४	उदयपुरकोट	९	१४	२७५	०९११३८१	आवास	गैर कृषि	३६२.७	०-११-१-२.५
३६१४	४	उदयपुरकोट	९	१४	२७९	०९११३८१	आवास	गैर कृषि	१३०७.९	२-९-०-२.१
३६१५	४	उदयपुरकोट	९	१४	२८०	०९११३८१	आवास	गैर कृषि	४२८.०	०-१३-१-३.४

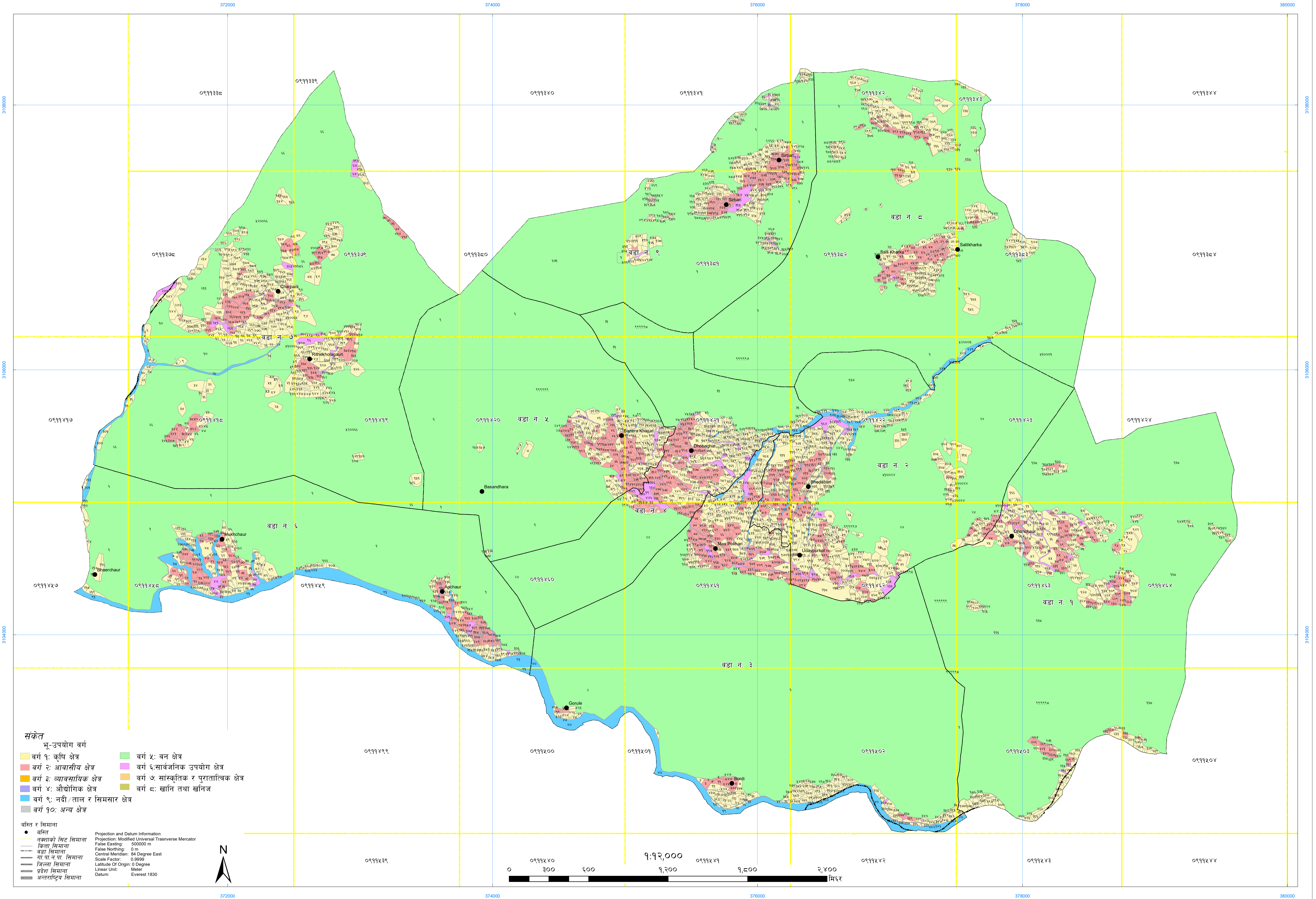
क्र.सं.	पालिका वडा	साविक गाविस	गाविस वडा	गाविस कोड	कित्ता नं.	ग्रिड नं.	भू-उपयोग वर्ग	कृषि/ गैर कृषि	क्षेत्रफल (वर्ग मि.)	क्षेत्रफल (रो.आ.पै.दा.)
३६१६	४	उदयपुरकोट	९	१४	२८१	०९११३८१	आवास	गैर कृषि	११५३.६	२-४-१-०.५
३६१७	४	उदयपुरकोट	९	१४	२८१	०९११३८१	आवास	गैर कृषि	६४६.९	१-४-१-१.५
३६१८	४	उदयपुरकोट	९	१४	२८२	०९११३८१	आवास	गैर कृषि	४३५.१	०-१३-२-३
३६१९	४	उदयपुरकोट	९	१४	२८३	०९११३८१	आवास	गैर कृषि	३१२.६	०-९-३-१.३
३६२०	४	उदयपुरकोट	९	१४	२८४	०९११३८१	आवास	गैर कृषि	७२२.९	१-६-२-३.७
३६२१	४	उदयपुरकोट	९	१४	२८५	०९११३८१	आवास	गैर कृषि	४७०.८	०-१४-३-०.९
३६२२	४	उदयपुरकोट	९	१४	२८६	०९११३८१	आवास	गैर कृषि	८२०.८	१-९-३-१
३६२३	४	उदयपुरकोट	९	१४	२८७	०९११३८१	आवास	गैर कृषि	३४७.४	०-१०-३-२.८
३६२४	४	उदयपुरकोट	९	१४	२८८	०९११३८२	आवास	गैर कृषि	२७१.३	०-८-२-०.५
३६२५	४	उदयपुरकोट	९	१४	२८८	०९११३८१	आवास	गैर कृषि	३४६.८	०-१०-३-२.५
३६२६	४	उदयपुरकोट	९	१४	२८९	०९११३८१	आवास	गैर कृषि	५३३.५	१-०-३-०.५
३६२७	४	उदयपुरकोट	९	१४	२९०	०९११३८१	आवास	गैर कृषि	३८७.८	०-१२-०-३.१
३६२८	४	उदयपुरकोट	९	१४	२९१	०९११३८१	आवास	गैर कृषि	२९.३	०-०-३-२.८
३६२९	४	उदयपुरकोट	९	१४	२९१	०९११३८२	आवास	गैर कृषि	४६४.९	०-१४-२-१.९
३६३०	४	उदयपुरकोट	९	१४	२९२	०९११३८२	आवास	गैर कृषि	४७६.९	०-१४-३-४
३६३१	४	उदयपुरकोट	९	१४	२९२	०९११३८१	आवास	गैर कृषि	३००.७	०-९-१-३.३
३६३२	४	उदयपुरकोट	९	१४	२९३	०९११३८२	कृषि	कृषि	५६.८	०-१-३-०.६
३६३३	४	उदयपुरकोट	९	१४	२९३	०९११३८१	कृषि	कृषि	७१०.४	१-६-१-१.५
३६३४	४	उदयपुरकोट	९	१४	२९४	०९११३८१	आवास	गैर कृषि	१२६९.२	२-७-३-२.७
३६३५	४	उदयपुरकोट	९	१४	२९५	०९११३८१	कृषि	कृषि	१७६.८	०-५-२-१
३६३६	४	उदयपुरकोट	९	१४	२९६	०९११३८१	कृषि	कृषि	४१८.८	०-१३-०-२.८
३६३७	४	उदयपुरकोट	९	१४	२९७	०९११३८१	कृषि	कृषि	४६१.६	०-१४-२-०.३
३६३८	४	उदयपुरकोट	९	१४	२९८	०९११३८१	कृषि	कृषि	५१९.०	१-०-१-१.२
३६३९	४	उदयपुरकोट	९	१४	२९९	०९११३८१	कृषि	कृषि	५७८.५	१-२-०-३.१
३६४०	४	उदयपुरकोट	९	१४	३००	०९११३८१	कृषि	कृषि	३३९.६	०-१०-२-२.९
३६४१	४	उदयपुरकोट	९	१४	३०१	०९११३८१	कृषि	कृषि	७८२.२	१-८-२-१.६
३६४२	४	उदयपुरकोट	९	१४	३०२	०९११३८१	कृषि	कृषि	९१७.३	१-१२-३-१.६
३६४३	४	उदयपुरकोट	९	१४	३०३	०९११३८१	कृषि	कृषि	१४४.४	०-४-२-०.७
३६४४	४	उदयपुरकोट	९	१४	३०४	०९११३८१	कृषि	कृषि	४३५.८	०-१३-२-३.३
३६४५	४	उदयपुरकोट	९	१४	३०५	०९११३८१	कृषि	कृषि	६७९.०	१-५-१-१.७
३६४६	४	उदयपुरकोट	९	१४	३०६	०९११३८१	कृषि	कृषि	५१५.१	१-०-०-३.२
३६४७	४	उदयपुरकोट	९	१४	३०७	०९११३८१	कृषि	कृषि	६७०.२	१-५-०-१.२
३६४८	४	उदयपुरकोट	९	१४	३०८	०९११३८१	कृषि	कृषि	२७१४.०	५-५-१-१.७
३६४९	४	उदयपुरकोट	९	१४	३०९	०९११३८१	कृषि	कृषि	५३२.२	१-०-२-३.८
३६५०	४	उदयपुरकोट	९	१४	३१०	०९११३८१	कृषि	कृषि	९४२.८	१-१३-२-२.४
३६५१	४	उदयपुरकोट	९	१४	३११	०९११३८१	कृषि	कृषि	५७६.७	१-२-०-२.२
३६५२	४	उदयपुरकोट	९	१४	३१२	०९११३८१	कृषि	कृषि	७११.२	१-६-१-१.९
३६५३	४	उदयपुरकोट	९	१४	३१३	०९११३८१	कृषि	कृषि	७२१.५	१-६-२-३.१
३६५४	४	उदयपुरकोट	९	१४	३१४	०९११३८१	कृषि	कृषि	१५८७.२	३-१-३-२.७
३६५५	४	उदयपुरकोट	९	१४	३१५	०९११३८१	सार्वजनिक उपयोग	गैर कृषि	१५४४३.८	३०-५-२-३.२
३६५६	४	उदयपुरकोट	९	१४	३१६	०९११३८१	कृषि	कृषि	२१४१.१	४-३-१-१.४
३६५७	४	उदयपुरकोट	९	१४	३१७	०९११३८१	कृषि	कृषि	९२५.२	१-१३-०-१.६
३६५८	४	उदयपुरकोट	९	१४	३१९	०९११३८१	कृषि	कृषि	१०७९.९	२-१-३-३.४
३६५९	४	उदयपुरकोट	९	१४	३२०	०९११३८१	कृषि	कृषि	१०३६.५	२-०-२-१.५
३६६०	४	उदयपुरकोट	९	१४	३२१	०९११३८१	कृषि	कृषि	४२१.५	०-१३-१-०.१
३६६१	४	उदयपुरकोट	९	१४	३२३	०९११३८१	कृषि	कृषि	३३९.२	०-१०-२-२.७
३६६२	४	उदयपुरकोट	९	१४	३२५	०९११३८१	कृषि	कृषि	५५५.८.३	१०-१४-३-०.९

क्र.सं.	पालिका वडा	साविक गाविस	गाविस वडा	गाविस कोड	कित्ता नं.	ग्रिड नं.	भू-उपयोग वर्ग	कृषि/ गैर कृषि	क्षेत्रफल (वर्ग मि.)	क्षेत्रफल (रो.आ.पै.दा.)
३६६३	४	उदयपुरकोट	९	१४	३२६	०९११३८१	कृषि	कृषि	२२६३.९	४-७-०-३.२
३६६४	४	उदयपुरकोट	९	१४	३२७	०९११३८१	कृषि	कृषि	३६८.२	०-११-२-१.३
३६६५	४	उदयपुरकोट	९	१४	३२८	०९११३८१	कृषि	कृषि	४९९.२	०-१५-२-३.२
३६६६	४	उदयपुरकोट	९	१४	३३०	०९११३८१	कृषि	कृषि	२९८.६	०-९-१-२.३
३६६७	४	उदयपुरकोट	९	१४	३३१	०९११३८१	कृषि	कृषि	२११.६	०-६-२-२.५
३६६८	४	उदयपुरकोट	९	१४	३३२	०९११३८१	कृषि	कृषि	४०६.९	०-१२-३-०.८
३६६९	४	उदयपुरकोट	९	१४	३३३	०९११३८१	कृषि	कृषि	१८६.५	०-५-३-१.८
३६७०	४	उदयपुरकोट	९	१४	३३४	०९११३८१	कृषि	कृषि	१०५.५	०-३-१-१.१
३६७१	४	उदयपुरकोट	९	१४	३३५	०९११३८१	कृषि	कृषि	७०.८	०-२-०-३.६
३६७२	४	उदयपुरकोट	९	१४	३३६	०९११३८१	कृषि	कृषि	३२४.६	०-१०-०-३.४
३६७३	४	उदयपुरकोट	९	१४	३३७	०९११३८१	कृषि	कृषि	७७२.४	१-८-१-०.७
३६७४	४	उदयपुरकोट	९	१४	३३८	०९११३८१	कृषि	कृषि	२२०.१	०-६-३-२.८
३६७५	४	उदयपुरकोट	९	१४	३३९	०९११३८१	कृषि	कृषि	७४.९	०-२-१-१.७
३६७६	४	उदयपुरकोट	९	१४	३४०	०९११३८१	कृषि	कृषि	८४.१	०-२-२-२.३
३६७७	४	उदयपुरकोट	९	१४	३४१	०९११३८१	कृषि	कृषि	६४.८	०-२-०-०.६
३६७८	४	उदयपुरकोट	९	१४	३४२	०९११३८१	कृषि	कृषि	१५९.४	०-५-०-०.२
३६७९	४	उदयपुरकोट	९	१४	३४३	०९११३८१	सार्वजनिक उपयोग	गैर कृषि	१३८४.६	२-११-२-०.७
३६८०	४	उदयपुरकोट	९	१४	३४४	०९११३८१	कृषि	कृषि	८०२.४	१-९-०-३.८
३६८१	४	उदयपुरकोट	९	१४	३४५	०९११३८१	कृषि	कृषि	५०२.३	०-१५-३-०.७
३६८२	४	उदयपुरकोट	९	१४	३४६	०९११३८१	कृषि	कृषि	२०३.९	०-६-१-२.६
३६८३	४	उदयपुरकोट	९	१४	३४८	०९११३८१	कृषि	कृषि	१०६१.१	२-१-१-१.९
३६८४	४	उदयपुरकोट	९	१४	३४९	०९११३८१	कृषि	कृषि	११०८.९	२-२-३-२
३६८५	४	उदयपुरकोट	९	१४	३५०	०९११३८१	कृषि	कृषि	४३७.२	०-१३-२-४
३६८६	४	उदयपुरकोट	९	१४	३५१	०९११३८१	कृषि	कृषि	८६०.९	१-११-०-१.२
३६८७	४	उदयपुरकोट	९	१४	३५२	०९११३८१	कृषि	कृषि	७६२.७	१-७-३-३.८
३६८८	४	उदयपुरकोट	९	१४	३५४	०९११३८१	कृषि	कृषि	६४६.१	१-४-१-१.१
३६८९	४	उदयपुरकोट	९	१४	३५६	०९११३८१	कृषि	कृषि	४११.१	०-१२-३-२.९
३६९०	४	उदयपुरकोट	९	१४	३५७	०९११३८१	कृषि	कृषि	७२.८	०-२-१-०.६
३६९१	४	उदयपुरकोट	९	१४	३५८	०९११३८२	कृषि	कृषि	४४२.८	०-१३-३-२.८
३६९२	४	उदयपुरकोट	९	१४	३६०	०९११३८१	आवास	गैर कृषि	७३८.०	१-७-०-३.३
३६९३	४	उदयपुरकोट	९	१४	३६१	०९११३८१	आवास	गैर कृषि	७१०.४	१-६-१-१.५
३६९४	४	उदयपुरकोट	९	१४	३६२	०९११३४१	कृषि	कृषि	१२४४.०	२-७-०-२
३६९५	४	उदयपुरकोट	९	१४	३६४	०९११३४१	कृषि	कृषि	७४०.३	१-७-१-०.५
३६९६	४	उदयपुरकोट	९	१४	३६५	०९११३४१	कृषि	कृषि	४९४.७	०-१५-२-०.९
३६९७	४	उदयपुरकोट	९	१४	३६६	०९११३४२	आवास	गैर कृषि	६७९.८	१-५-१-२.१
३६९८	४	उदयपुरकोट	९	१४	३६६	०९११३८२	आवास	गैर कृषि	३१०.७	०-९-३-०.३
३६९९	४	उदयपुरकोट	९	१४	३६७	०९११३८२	आवास	गैर कृषि	१५५०.७	३-०-३-०.३
३७००	४	उदयपुरकोट	९	१४	३६८	०९११३८१	कृषि	कृषि	४१२.१	०-१२-३-३.४
३७०१	४	उदयपुरकोट	९	१४	३६९	०९११३८१	कृषि	कृषि	३९०.२	०-१२-१-०.४
३७०२	४	उदयपुरकोट	९	१४	३७०	०९११३८१	कृषि	कृषि	६५४.८	१-४-२-१.५
३७०३	४	उदयपुरकोट	९	१४	३७१	०९११३८१	कृषि	कृषि	६४१.७	१-४-०-२.९
३७०४	४	उदयपुरकोट	९	१४	३७२	०९११३८१	आवास	गैर कृषि	२३७.६	०-७-१-३.६
३७०५	४	उदयपुरकोट	९	१४	३७४	०९११३८१	आवास	गैर कृषि	४२०.४	०-१३-०-३.६
३७०६	४	उदयपुरकोट	९	१४	३७५	०९११३८१	आवास	गैर कृषि	१२६८.७	२-७-३-२.४
३७०७	४	उदयपुरकोट	९	१४	३७६	०९११३८२	आवास	गैर कृषि	१०३७.५	२-०-२-२.१
३७०८	४	उदयपुरकोट	९	१४	३७७	०९११३८२	आवास	गैर कृषि	९९९.१	१-१५-१-२.८
३७०९	४	उदयपुरकोट	९	१४	३७८	०९११३८२	कृषि	कृषि	१३०३.५	२-८-३-३.९

क्र.सं.	पालिका वडा	साविक गाविस	गाविस वडा	गाविस कोड	कित्ता नं.	ग्रिड नं.	भू-उपयोग वर्ग	कृषि/ गैर कृषि	क्षेत्रफल (वर्ग मि.)	क्षेत्रफल (रो.आ.पै.दा.)
३७१०	४	उदयपुरकोट	९	१४	३७९	०९११३८१	आवास	गैर कृषि	८८.८	०-२-३-०.७
३७११	४	उदयपुरकोट	९	१४	३८०	०९११३८१	आवास	गैर कृषि	२२०.०	०-६-३-२.७
३७१२	४	उदयपुरकोट	९	१४	३८१	०९११३८१	आवास	गैर कृषि	६१६.२	१-३-१-२.१
३७१३	४	उदयपुरकोट	९	१४	३८२	०९११३८१	आवास	गैर कृषि	६३५.०	१-३-३-३.५
३७१४	४	उदयपुरकोट	९	१४	३८३	०९११३४१	कृषि	कृषि	३०८.१	०-९-२-३
३७१५	४	उदयपुरकोट	९	१४	३८४	०९११३४१	कृषि	कृषि	३१२.४	०-९-३-१.२
३७१६	४	उदयपुरकोट	९	१४	३८५	०९११३४१	कृषि	कृषि	२२९.५	०-७-०-३.५
३७१७	४	उदयपुरकोट	९	१४	३८६	०९११३४१	कृषि	कृषि	१७९.७	०-५-२-२.४
३७१८	४	उदयपुरकोट	९	१४	३८७	०९११३४२	आवास	गैर कृषि	३६१.०	०-११-१-१.६
३७१९	४	उदयपुरकोट	९	१४	३८८	०९११३४२	आवास	गैर कृषि	३८७.६	०-१२-०-३.१
३७२०	४	उदयपुरकोट	९	१४	३८९	०९११३८१	कृषि	कृषि	६०२.६	१-२-३-३.२
३७२१	४	उदयपुरकोट	९	१४	३९०	०९११३८१	कृषि	कृषि	९६२.०	१-१४-१-०.१
३७२२	४	उदयपुरकोट	९	१४	३९१	०९११३८१	आवास	गैर कृषि	७३९.२	१-७-०-४
३७२३	४	उदयपुरकोट	९	१४	३९२	०९११३८१	आवास	गैर कृषि	७७९.९	०-२-१-३.२
३७२४	४	उदयपुरकोट	९	१४	३९४	०९११३८१	आवास	गैर कृषि	५०५.९	०-१५-३-२.६
३७२५	४	उदयपुरकोट	९	१४	३९५	०९११३८१	कृषि	कृषि	६९९.९	१-६-०-०.२
३७२६	४	उदयपुरकोट	९	१४	३९६	०९११३८१	कृषि	कृषि	४७१.०	०-१४-३-१
३७२७	४	उदयपुरकोट	९	१४	३९७	०९११३८१	कृषि	कृषि	५३१.९	१-०-२-३.६
३७२८	४	उदयपुरकोट	९	१४	३९८	०९११३८१	कृषि	कृषि	८४०.४	१-१०-१-२.९
३७२९	४	उदयपुरकोट	९	१४	३९९	०९११३८१	कृषि	कृषि	२२८.८	०-७-०-३.१
३७३०	४	उदयपुरकोट	९	१४	४००	०९११३८१	कृषि	कृषि	२२६.१	०-७-०-१.८
३७३१	४	उदयपुरकोट	९	१४	४०१	०९११३८१	आवास	गैर कृषि	४५६.१	०-१४-१-१.५
३७३२	४	उदयपुरकोट	९	१४	४०२	०९११३८१	आवास	गैर कृषि	६९.५	०-२-०-२.९
३७३३	४	उदयपुरकोट	९	१४	४०३	०९११३४१	कृषि	कृषि	६९९.६	१-६-०-०
३७३४	४	उदयपुरकोट	९	१४	४०४	०९११३४१	कृषि	कृषि	१७६३.६	३-७-१-३.४
३७३५	४	उदयपुरकोट	९	१४	४०५	०९११३४१	कृषि	कृषि	११८८.९	२-५-१-२.३
३७३६	४	उदयपुरकोट	९	१४	४०६	०९११३४१	आवास	गैर कृषि	१५३.४	०-४-३-१.२
३७३७	४	उदयपुरकोट	९	१४	४०७	०९११३४१	आवास	गैर कृषि	६४७.३	१-४-१-१.७
३७३८	४	उदयपुरकोट	९	१४	४०७	०९११३८१	आवास	गैर कृषि	११८.८	०-३-२-३.८
३७३९	४	उदयपुरकोट	९	१४	४०८	०९११३८१	आवास	गैर कृषि	४७५.४	०-१४-३-३.२
३७४०	४	उदयपुरकोट	९	१४	४१७	०९११३८१	कृषि	कृषि	८०१.४	१-९-०-३.३
३७४१	४	उदयपुरकोट	९	१४	४१८	०९११३८१	कृषि	कृषि	८१८.२	१-९-२-३.७
३७४२	४	उदयपुरकोट	९	१४	४१९	०९११३८१	कृषि	कृषि	८७६.३	१-११-२-०.९
३७४३	४	उदयपुरकोट	९	१४	४२०	०९११३८१	कृषि	कृषि	२०८.०	०-६-२-०.७
३७४४	४	उदयपुरकोट	९	१४	४२१	०९११३८१	कृषि	कृषि	२०१.७	०-६-१-१.५
३७४५	४	उदयपुरकोट	९	१४	४२२	०९११३८१	कृषि	कृषि	२०३.३	०-६-१-२.३
३७४६	४	उदयपुरकोट	९	१४	४२३	०९११३८१	कृषि	कृषि	१०५०.७	२-१-०-०.७
३७४७	४	उदयपुरकोट	९	१४	४२४	०९११३८१	कृषि	कृषि	२१७०.१	४-४-०-४
३७४८	४	उदयपुरकोट	९	१४	४२५	०९११३८१	कृषि	कृषि	१९७५.८	३-१४-०-२.२
३७४९	४	उदयपुरकोट	९	१४	४२६	०९११३४१	कृषि	कृषि	३२४.८	०-१०-०-३.५
३७५०	४	उदयपुरकोट	९	१४	४२६	०९११३४२	कृषि	कृषि	१३३.८	०-४-०-३.३
३७५१	४	उदयपुरकोट	९	१४	४२७	०९११३४१	कृषि	कृषि	७१.९	०-२-१-०.२
३७५२	४	उदयपुरकोट	९	१४	४२७	०९११३४२	कृषि	कृषि	३२६.७	०-१०-१-०.४
३७५३	४	उदयपुरकोट	९	१४	४२८	०९११३४२	कृषि	कृषि	४०१.६	०-१२-२-२.१
३७५४	४	उदयपुरकोट	९	१४	४२९	०९११३४२	कृषि	कृषि	७३७.८	१-७-०-३.३
३७५५	४	उदयपुरकोट	९	१४	४३०	०९११३४२	आवास	गैर कृषि	९७८.७	१-१४-३-०.५
३७५६	४	उदयपुरकोट	९	१४	४३१	०९११३४१	आवास	गैर कृषि	१०५१.६	२-१-०-१.१

क्र.सं.	पालिका वडा	साविक गाविस	गाविस वडा	गाविस कोड	कित्ता नं.	ग्रिड नं.	भू-उपयोग वर्ग	कृषि/ गैर कृषि	क्षेत्रफल (वर्ग मि.)	क्षेत्रफल (रो.आ.पै.दा.)
३७५७	४	उदयपुरकोट	९	१४	४३२	०९११३४१	आवास	गैर कृषि	६५७.८	१-४-२-३
३७५८	४	उदयपुरकोट	९	१४	४३३	०९११३४२	कृषि	कृषि	५२६.८	१-०-२-१.१
३७५९	४	उदयपुरकोट	९	१४	४३४	०९११३४२	कृषि	कृषि	४४३.५	०-१३-३-३.२
३७६०	४	उदयपुरकोट	९	१४	४३५	०९११३८१	आवास	गैर कृषि	५७५.४	१-२-०-१.५
३७६१	४	उदयपुरकोट	९	१४	४३६	०९११३८१	आवास	गैर कृषि	६३४.७	१-३-३-३.४
३७६२	४	उदयपुरकोट	९	१४	४३७	०९११३८१	आवास	गैर कृषि	३४३.०	०-१०-३-०.६
३७६३	४	उदयपुरकोट	९	१४	४३८	०९११३८१	आवास	गैर कृषि	३३९.५	०-१०-२-२.८
३७६४	४	उदयपुरकोट	९	१४	४३९	०९११३८१	कृषि	कृषि	४५.२	०-१-१-२.७
३७६५	४	उदयपुरकोट	९	१४	४४०	०९११३८१	कृषि	कृषि	९१.८	०-२-३-२.२
३७६६	४	उदयपुरकोट	९	१४	४४१	०९११३४१	कृषि	कृषि	१८८१.६	३-११-०-२.८
३७६७	४	उदयपुरकोट	९	१४	४४१	०९११३८१	आवास	गैर कृषि	४१९.९	०-१३-०-३.३
३७६८	४	उदयपुरकोट	९	१४	४४३	०९११३४१	आवास	गैर कृषि	३६७.५	०-११-२-०.९
३७६९	४	उदयपुरकोट	९	१४	४४४	०९११३४१	आवास	गैर कृषि	१४२.२	०-४-१-३.५
३७७०	४	उदयपुरकोट	९	१४	४४५	०९११३८१	कृषि	कृषि	७२३.०	१-६-२-३.८
३७७१	४	उदयपुरकोट	९	१४	४४६	०९११३८१	कृषि	कृषि	७९८.८	१-९-०-१.९
३७७२	४	उदयपुरकोट	९	१४	४४८	०९११३८१	कृषि	कृषि	११८९.८	२-५-१-२.७
३७७३	४	उदयपुरकोट	९	१४	४४९	०९११३८१	कृषि	कृषि	१४४१.४	२-१३-१-१.३
३७७४	४	उदयपुरकोट	९	१४	४५०	०९११३८१	कृषि	कृषि	८७६.५	१-११-२-१
३७७५	४	उदयपुरकोट	९	१४	४५१	०९११३८१	आवास	गैर कृषि	९०९.८	१-१२-२-१.८
३७७६	४	उदयपुरकोट	९	१४	४५२	०९११३८१	आवास	गैर कृषि	११९४.८	२-५-२-१.२
३७७७	४	उदयपुरकोट	९	१४	४५२	०९११३८१	कृषि	कृषि	७०८.१	१-६-१-०.३
३७७८	४	उदयपुरकोट	९	१४	४५३	०९११३८१	आवास	गैर कृषि	३४२.४	०-१०-३-०.३
३७७९	४	उदयपुरकोट	९	१४	४५४	०९११३८१	आवास	गैर कृषि	३६६.४	०-११-२-०.४
३७८०	४	उदयपुरकोट	९	१४	४५७	०९११३८१	आवास	गैर कृषि	२१७.३	०-६-३-१.३
३७८१	४	उदयपुरकोट	९	१४	४५८	०९११३८१	आवास	गैर कृषि	२४९.७	०-७-३-१.७
३७८२	४	उदयपुरकोट	९	१४	४५९	०९११३४१	कृषि	कृषि	३४०.९	०-१०-२-३.६
३७८३	४	उदयपुरकोट	९	१४	४६०	०९११३४१	कृषि	कृषि	९२५.२	१-१३-०-१.५
३७८४	४	उदयपुरकोट	९	१४	४६१	०९११३४१	कृषि	कृषि	६६०.१	१-४-३-०.२
३७८५	४	उदयपुरकोट	९	१४	४६१	०९११३८१	आवास	गैर कृषि	२४२.२	०-७-२-१.९
३७८६	४	उदयपुरकोट	९	१४	४६२	०९११३४१	कृषि	कृषि	६३४.३	१-३-३-३.२
३७८७	४	उदयपुरकोट	९	१४	४६२	०९११३८१	आवास	गैर कृषि	३१३.२	०-९-३-१.६
३७८८	४	उदयपुरकोट	९	१४	४६३	०९११३८१	कृषि	कृषि	५३३.५	१-०-३-०.५
३७८९	४	उदयपुरकोट	९	१४	४६४	०९११३८१	कृषि	कृषि	४९५.७	०-१५-२-१.४
३७९०	४	उदयपुरकोट	९	१४	४६५	०९११३८१	आवास	गैर कृषि	७४९.९	१-७-२-१.३
३७९१	४	उदयपुरकोट	९	१४	४६७	०९११३८१	कृषि	कृषि	१८७.१	०-५-३-२.२
३७९२	४	उदयपुरकोट	९	१४	४६८	०९११३८१	कृषि	कृषि	१३९.७	०-४-१-२.३
३७९३	४	उदयपुरकोट	९	१४	४६९	०९११३८१	कृषि	कृषि	६५५.५	१-४-२-१.९
३७९४	४	उदयपुरकोट	९	१४	४७०	०९११३८१	कृषि	कृषि	९६८.१	१-१४-१-३.१
३७९५	४	उदयपुरकोट	९	१४	४७१	०९११३८१	कृषि	कृषि	८४७.६	१-१०-२-२.५
३७९६	४	उदयपुरकोट	९	१४	४७२	०९११३८१	कृषि	कृषि	२००१.२	३-१४-३-३
३७९७	४	उदयपुरकोट	९	१४	४७३	०९११३८१	आवास	गैर कृषि	१४९.६	०-४-२-३.३
३७९८	४	उदयपुरकोट	९	१४	४७४	०९११३८१	आवास	गैर कृषि	१०४४.७	२-०-३-१.७
३७९९	४	उदयपुरकोट	९	१४	४७५	०९११३४१	कृषि	कृषि	१७००.५	३-५-१-३.७
३८००	४	उदयपुरकोट	९	१४	४७५	०९११३८१	आवास	गैर कृषि	३६५.९	०-११-२-०.१
३८०१	४	उदयपुरकोट	९	१४	४७६	०९११३४१	आवास	गैर कृषि	२२.८	०-०-२-३.५
३८०२	४	उदयपुरकोट	९	१४	४७६	०९११३८१	आवास	गैर कृषि	२१८.७	०-६-३-२
३८०३	४	उदयपुरकोट	९	१४	४७७	०९११३८१	आवास	गैर कृषि	९२४.७	१-१३-०-१.३

क्र.सं.	पालिका वडा	साविक गाविस	गाविस वडा	गाविस कोड	कित्ता नं.	ग्रिड नं.	भू-उपयोग वर्ग	कृषि/ गैर कृषि	क्षेत्रफल (वर्ग मि.)	क्षेत्रफल (रो.आ.पै.दा.)
३८०४	४	उदयपुरकोट	९	१४	४७८	०९११३४१	आवास	गैर कृषि	६१२.८	१-३-१-०.३
३८०५	४	उदयपुरकोट	९	१४	४७८	०९११३८१	आवास	गैर कृषि	५६३.२	१-१-२-३.४
३८०६	४	उदयपुरकोट	९	१४	४८०	०९११३८१	आवास	गैर कृषि	८६६.७	१-११-१-०.१
३८०७	४	उदयपुरकोट	९	१४	४८२	०९११३४१	कृषि	कृषि	२१३९.७	४-३-१-०.७
३८०८	४	उदयपुरकोट	९	१४	४८२	०९११३८१	कृषि	कृषि	६८७.८	१-५-२-२.१
३८०९	४	उदयपुरकोट	९	१४	४८३	०९११३४१	आवास	गैर कृषि	१०५८.२	२-१-१-०.५
३८१०	४	उदयपुरकोट	९	१४	४८३	०९११३४२	आवास	गैर कृषि	३१९.१	०-१०-०-०.६
३८११	४	उदयपुरकोट	९	१४	४८४	०९११३४१	कृषि	कृषि	४३६.२	०-१३-२-३.५
३८१२	४	उदयपुरकोट	९	१४	४८५	०९११३८१	आवास	गैर कृषि	३९४.६	०-१२-१-२.६
३८१३	४	उदयपुरकोट	९	१४	४८६	०९११३८१	आवास	गैर कृषि	३८३.६	०-१२-०-१
३८१४	४	उदयपुरकोट	९	१४	४८७	०९११३४१	कृषि	कृषि	९७९.६	१-१४-३-०.९
३८१५	४	उदयपुरकोट	९	१४	४८७	०९११३८१	कृषि	कृषि	१५०७.३	२-१५-१-२.५
३८१६	४	उदयपुरकोट	९	१४	४८८	०९११३४१	कृषि	कृषि	१७३५.८	३-६-२-१.५
३८१७	४	उदयपुरकोट	९	१४	४८८	०९११३८१	कृषि	कृषि	३३३३.७	६-८-३-१.५
३८१८	४	उदयपुरकोट	९	१४	४८९	०९११३४२	कृषि	कृषि	११४३.४	२-३-३-३.४
३८१९	४	उदयपुरकोट	९	१४	४९०	०९११३४२	कृषि	कृषि	११५०.०	२-४-०-२.७
३८२०	४	उदयपुरकोट	९	१४	४९१	०९११३८१	कृषि	कृषि	५१६.४	१-०-०-३.९
३८२१	४	उदयपुरकोट	९	१४	४९२	०९११३८१	कृषि	कृषि	५००.३	०-१५-२-३.८
३८२२	४	उदयपुरकोट	९	१४	४९३	०९११३८१	कृषि	कृषि	१०४०.९	२-०-२-३.८
३८२३	४	उदयपुरकोट	९	१४	४९४	०९११३८१	कृषि	कृषि	४८४.२	०-१५-०-३.६
३८२४	४	उदयपुरकोट	९	१४	४९५	०९११३८१	कृषि	कृषि	५२०.४	१-०-१-१.९
३८२५	४	उदयपुरकोट	९	१४	५०१	०९११३८१	कृषि	कृषि	१७१८.०	३-६-०-०.५
३८२६	४	उदयपुरकोट	९	१४	५०३	०९११३८१	कृषि	कृषि	२०३५.४	४-०-०-०.२
३८२७	४	उदयपुरकोट	९	१४	५०४	०९११३८१	कृषि	कृषि	६०७९.८	११-१५-०-३.३
३८२८	४	उदयपुरकोट	९	१४	५०५	०९११३८१	कृषि	कृषि	१०५१.०	२-१-०-०.८
३८२९	४	उदयपुरकोट	९	१४	५०६	०९११३८१	आवास	गैर कृषि	१५८.०	०-४-३-३.५
३८३०	४	उदयपुरकोट	९	१४	५०६	०९११३८१	कृषि	कृषि	२००३.२	३-१४-३-४
३८३१	४	उदयपुरकोट	९	१४	५०७	०९११३८१	आवास	गैर कृषि	११३६.२	२-३-२-३.७
३८३२	४	उदयपुरकोट	९	१४	५०८	०९११३८१	आवास	गैर कृषि	९०७.८	१-१२-२-०.८
३८३३	४	उदयपुरकोट	९	१४	५०८	०९११३८१	कृषि	कृषि	१०७९.९	२-१-३-३.४
३८३४	४	उदयपुरकोट	९	१४	५०९	०९११३८१	कृषि	कृषि	३२७५.३	६-७-०-०.१
३८३५	४	उदयपुरकोट	९	१४	५१०	०९११३८१	कृषि	कृषि	३२५६.०	६-६-१-२.४
३८३६	४	उदयपुरकोट	९	१४	५११	०९११३८१	कृषि	कृषि	३२३८.२	६-५-३-१.५
३८३७	४	उदयपुरकोट	९	१४	५१२	०९११३८१	कृषि	कृषि	३२२४.२	६-५-१-२.४
३८३८	४	उदयपुरकोट	९	१४	५१३	०९११३८१	कृषि	कृषि	१०९८.९	२-२-२-१
३८३९	४	उदयपुरकोट	९	१४	५१४	०९११३८१	कृषि	कृषि	१९३४.३	३-१२-३-१.३
३८४०	४	उदयपुरकोट	९	१४	५१५	०९११३४१	कृषि	कृषि	५११.०	१-०-०-१.२
३८४१	४	उदयपुरकोट	९	१४	५१५	०९११३८१	कृषि	कृषि	२४७.४	०-७-३-०.५
३८४२	४	उदयपुरकोट	९	१४	५१६	०९११३४१	कृषि	कृषि	५३६.९	१-०-३-२.१
३८४३	४	उदयपुरकोट	९	१४	५१७	०९११३४२	आवास	गैर कृषि	८२३.२	१-९-३-२.२
३८४४	४	उदयपुरकोट	९	१४	५१८	०९११३४२	आवास	गैर कृषि	८१०.८	१-९-२-०
३८४५	४	उदयपुरकोट	९	१४	५२१	०९११३८१	कृषि	कृषि	५९९.८	१-२-३-१.८
३८४६	४	उदयपुरकोट	९	१४	५२३	०९११३८१	आवास	गैर कृषि	३११.३	०-९-३-०.६
३८४७	४	उदयपुरकोट	९	१४	५२४	०९११३८१	आवास	गैर कृषि	६८४.९	१-५-२-०.६
३८४८	४	उदयपुरकोट	९	१४	५२५	०९११३८१	आवास	गैर कृषि	१०६०.८	२-१-१-१.८
३८४९	४	उदयपुरकोट	९	१४	५२६	०९११३८१	आवास	गैर कृषि	५३६.२	१-०-३-१.८
३८५०	४	उदयपुरकोट	९	१४	५२७	०९११३८१	आवास	गैर कृषि	५२०.२	१-०-१-१.७



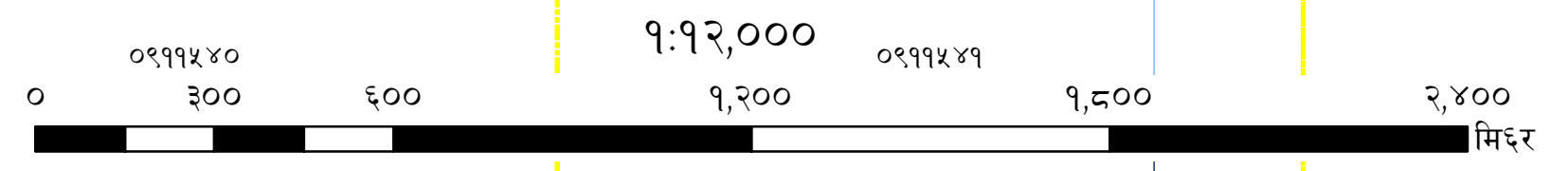
- संकेत**
- भू-उपयोग वर्ग**
- वर्ग १: कृषि क्षेत्र
 - वर्ग २: आवासीय क्षेत्र
 - वर्ग ३: व्यावसायिक क्षेत्र
 - वर्ग ४: औद्योगिक क्षेत्र
 - वर्ग ५: नदी/ताल र सिमसार क्षेत्र
 - वर्ग ६: वन क्षेत्र
 - वर्ग ७: सार्वजनिक उपयोग क्षेत्र
 - वर्ग ८: सांस्कृतिक र पुरातात्विक क्षेत्र
 - वर्ग ९: खानि तथा खनिज
 - वर्ग १०: अन्य क्षेत्र

बिन्दु र सिमाना

- बिन्दु
- नक्शाको सिट्ट सिमाना
- किता सिमाना
- वडा सिमाना
- गा.पा.न.पा. सिमाना
- जिल्ला सिमाना
- प्रदेश सिमाना
- अन्तर्राष्ट्रिय सिमाना

Projection and Datum Information

Projection: Modified Universal Transverse Mercator
False Easting: 500000 m
False Northing: 0 m
Central Meridian: 84 Degree East
Scale Factor: 0.9999
Latitude Of Origin: 0 Degree
Linear Unit: Meter
Datum: Everest 1830



भू-उपयोग वर्गीकरण
माण्डवी गाउँपालिका, प्यूठान, लुम्बिनी प्रदेश

वडा नं. ५

क्र.सं.	पालिका वडा	साविक गाविस	गाविस वडा	गाविस कोड	कित्ता नं.	ग्रिड नं.	भू-उपयोग वर्ग	कृषि/ गैर कृषि	क्षेत्रफल (वर्ग मि.)	क्षेत्रफल (रो.आ.पै.दा.)
१	५	रम्दी	१	१२	१	०९११५०९	सार्वजनिक उपयोग	गैर कृषि	१३७६.३	२-११-१-०.५
२	५	रम्दी	१	१२	२	०९११५०९	आवास	गैर कृषि	१३८९.५	२-११-२-३.२
३	५	रम्दी	१	१२	३	०९११५०९	आवास	गैर कृषि	४७४.५	०-१४-३-२.८
४	५	रम्दी	१	१२	४	०९११५०९	आवास	गैर कृषि	१०५९.३	२-११-१-१.१
५	५	रम्दी	१	१२	५	०९११५०९	आवास	गैर कृषि	१२७५.५	२-८-०-१.८
६	५	रम्दी	१	१२	६	०९११५०९	आवास	गैर कृषि	५३६.४	१-०-३-१.९
७	५	रम्दी	१	१२	७	०९११५०९	आवास	गैर कृषि	५८६.०	१-२-१-२.९
८	५	रम्दी	१	१२	१०	०९११५०९	आवास	गैर कृषि	३६३.३	०-११-१-२.८
९	५	रम्दी	१	१२	११	०९११५०९	आवास	गैर कृषि	२६५.४	०-८-१-१.६
१०	५	रम्दी	१	१२	१२	०९११५०९	आवास	गैर कृषि	३८८.९	०-१२-०-३.७
११	५	रम्दी	१	१२	१४	०९११५०९	आवास	गैर कृषि	५५३.५	१-१-१-२.५
१२	५	रम्दी	१	१२	१५	०९११५०९	आवास	गैर कृषि	६०३.६	१-२-३-३.७
१३	५	रम्दी	१	१२	१६	०९११५०९	आवास	गैर कृषि	४८३.२	०-१५-०-३.१
१४	५	रम्दी	१	१२	१७	०९११५०९	कृषि	कृषि	२०२७.७	३-१५-३-०.३
१५	५	रम्दी	१	१२	१८	०९११५०९	आवास	गैर कृषि	१३५०.१	२-१०-१-३.३
१६	५	रम्दी	१	१२	१९	०९११५०९	आवास	गैर कृषि	११७३.७	२-४-३-२.६
१७	५	रम्दी	१	१२	२०	०९११५०९	कृषि	कृषि	५००.३	०-१५-२-३.७
१८	५	रम्दी	१	१२	२१	०९११५०९	कृषि	कृषि	६१७.०	१-३-१-२.४
१९	५	रम्दी	१	१२	२४	०९११५०९	कृषि	कृषि	५३३.९	१-०-३-०.७
२०	५	रम्दी	१	१२	२५	०९११५०९	कृषि	कृषि	३०२.७	०-९-२-०.३
२१	५	रम्दी	१	१२	२६	०९११५०९	कृषि	कृषि	२१८.०	०-६-३-१.७
२२	५	रम्दी	१	१२	२७	०९११५०९	कृषि	कृषि	५९५.२	१-२-२-३.५
२३	५	रम्दी	१	१२	२८	०९११५०९	कृषि	कृषि	४९६.४	०-१५-२-१.८
२४	५	रम्दी	१	१२	२९	०९११५०९	कृषि	कृषि	२७८.६	०-८-३-०.२
२५	५	रम्दी	१	१२	३०	०९११५०९	कृषि	कृषि	१७००.४	३-५-१-३.६
२६	५	रम्दी	१	१२	३१	०९११५०९	कृषि	कृषि	३६२.९	०-११-१-२.६
२७	५	रम्दी	१	१२	३२	०९११५०९	कृषि	कृषि	७७३.६	१-८-१-१.३
२८	५	रम्दी	१	१२	३४	०९११५०९	आवास	गैर कृषि	४५९.४	०-१४-१-३.२
२९	५	रम्दी	१	१२	३५	०९११५०९	आवास	गैर कृषि	५२९.०	१-०-२-२.२
३०	५	रम्दी	१	१२	३६	०९११५०९	आवास	गैर कृषि	२६१.५	०-८-०-३.६
३१	५	रम्दी	१	१२	३७	०९११५०९	आवास	गैर कृषि	२९१.६	०-९-०-२.७
३२	५	रम्दी	१	१२	३८	०९११५०९	आवास	गैर कृषि	३२०.३	०-१०-०-१.२
३३	५	रम्दी	१	१२	४४	०९११५०९	आवास	गैर कृषि	८६५.९	१-११-०-३.७
३४	५	रम्दी	१	१२	४५	०९११५०९	आवास	गैर कृषि	१६१.४	०-५-०-१.२
३५	५	रम्दी	१	१२	४५	०९११५०९	कृषि	कृषि	२८३९.४	५-९-१-०.८
३६	५	रम्दी	१	१२	४६	०९११५०९	आवास	गैर कृषि	२२३.६	०-७-०-०.५
३७	५	रम्दी	१	१२	४७	०९११५०९	आवास	गैर कृषि	७३८.५	१-७-०-३.६
३८	५	रम्दी	१	१२	४८	०९११५०९	आवास	गैर कृषि	१८७.०	०-५-३-२.१
३९	५	रम्दी	१	१२	४९	०९११५०९	आवास	गैर कृषि	३८४.२	०-१२-०-१.३
४०	५	रम्दी	१	१२	५०	०९११५०९	आवास	गैर कृषि	१८४.५	०-५-३-०.८
४१	५	रम्दी	१	१२	५२	०९११५०९	आवास	गैर कृषि	१५६.७	०-४-३-२.९
४२	५	रम्दी	१	१२	५४	०९११५०९	नदी, ताल तथा सिमसार	गैर कृषि	६६२३१.३	१३०-२-३-३.३
४३	५	रम्दी	१	१२	५८	०९११५०९	आवास	गैर कृषि	२६१.५	०-८-०-३.६

क्र.सं.	पालिका वडा	साविक गाविस	गाविस वडा	गाविस कोड	कित्ता नं.	ग्रिड नं.	भू-उपयोग वर्ग	कृषि/ गैर कृषि	क्षेत्रफल (वर्ग मि.)	क्षेत्रफल (रो.आ.पै.दा.)
४४	५	रम्दी	१	१२	५९	०९११५०९	आवास	गैर कृषि	७४३.३	१-७-१-२
४५	५	रम्दी	१	१२	६०	०९११५०९	आवास	गैर कृषि	११०५.७	२-२-३-०.४
४६	५	रम्दी	१	१२	६२	०९११५०९	आवास	गैर कृषि	७६५.२	१-८-०-१
४७	५	रम्दी	१	१२	६३	०९११५०९	आवास	गैर कृषि	१०१७.९	२-०-०-०.२
४८	५	रम्दी	१	१२	६४	०९११५०९	आवास	गैर कृषि	१८०.६	०-५-२-२.९
४९	५	रम्दी	१	१२	६५	०९११५०९	आवास	गैर कृषि	५५३.५	१-१-१-२.५
५०	५	रम्दी	१	१२	६६	०९११५०९	आवास	गैर कृषि	७०७.३	१-६-०-३.९
५१	५	रम्दी	१	१२	६७	०९११५०९	आवास	गैर कृषि	६१३.१	१-३-१-०.५
५२	५	रम्दी	१	१२	६८	०९११५०९	आवास	गैर कृषि	१८९.०	०-५-३-३.१
५३	५	रम्दी	१	१२	६९	०९११५०९	आवास	गैर कृषि	२०६४.१	४-०-३-२.६
५४	५	रम्दी	१	१२	७१	०९११५०९	आवास	गैर कृषि	७३०.२	१-६-३-३.५
५५	५	रम्दी	१	१२	७२	०९११५०९	आवास	गैर कृषि	७५५.५	१-७-३-०.२
५६	५	रम्दी	१	१२	७३	०९११५०९	आवास	गैर कृषि	१७८९.४	३-८-१-०.४
५७	५	रम्दी	१	१२	७४	०९११५०९	आवास	गैर कृषि	८५०.१	१-१०-२-३.८
५८	५	रम्दी	१	१२	७६	०९११५०९	आवास	गैर कृषि	१७२७.८	३-६-१-१.४
५९	५	रम्दी	१	१२	७७	०९११५०९	आवास	गैर कृषि	८६२.८	१-११-०-२.२
६०	५	रम्दी	१	१२	८०	०९११५०९	आवास	गैर कृषि	४५.०	०-१-१-२.७
६१	५	रम्दी	१	१२	८१	०९११५०९	आवास	गैर कृषि	३६००.७	७-१-०-३.९
६२	५	रम्दी	१	१२	८२	०९११५०९	आवास	गैर कृषि	५३९.१	१-०-३-३.३
६३	५	रम्दी	१	१२	८५	०९११५०९	सार्वजनिक उपयोग	गैर कृषि	७६७.३	१-८-०-२.१
६४	५	रम्दी	१	१२	८७	०९११५०९	आवास	गैर कृषि	२१५.२	०-६-३-०.३
६५	५	रम्दी	१	१२	८८	०९११५०९	आवास	गैर कृषि	१६६.९	०-५-१-०
६६	५	रम्दी	१	१२	८९	०९११५०९	आवास	गैर कृषि	३७४.७	०-११-३-०.६
६७	५	रम्दी	१	१२	९०	०९११५०९	आवास	गैर कृषि	३६९.१	०-११-२-१.७
६८	५	रम्दी	१	१२	९१	०९११५०९	आवास	गैर कृषि	३९२.०	०-१२-१-१.३
६९	५	रम्दी	१	१२	९२	०९११५०९	नदी, ताल तथा सिमसार	गैर कृषि	११७१.४	२-४-३-१.४
७०	५	रम्दी	१	१२	९३	०९११५०९	आवास	गैर कृषि	४३६.४	०-१३-२-३.६
७१	५	रम्दी	१	१२	९४	०९११५०९	आवास	गैर कृषि	१९६.४	०-६-०-२.८
७२	५	रम्दी	१	१२	९५	०९११५०९	आवास	गैर कृषि	१६४१.८	३-३-२-२.१
७३	५	रम्दी	१	१२	९६	०९११५०९	आवास	गैर कृषि	४१५.२	०-१३-०-०.९
७४	५	रम्दी	१	१२	९७	०९११५०९	आवास	गैर कृषि	९९४.९	१-१५-१-०.६
७५	५	रम्दी	१	१२	९८	०९११५०९	आवास	गैर कृषि	१०३२.६	२-०-१-३.६
७६	५	रम्दी	१	१२	९९	०९११५०९	आवास	गैर कृषि	६६६.४	१-४-३-३.३
७७	५	रम्दी	१	१२	१००	०९११५०९	आवास	गैर कृषि	३५७.५	०-११-०-३.९
७८	५	रम्दी	१	१२	१०१	०९११५०९	आवास	गैर कृषि	१७९७.२	३-८-२-०.३
७९	५	रम्दी	१	१२	१०२	०९११५०९	आवास	गैर कृषि	८१९.०	१-९-३-०.१
८०	५	रम्दी	१	१२	१०३	०९११५०९	आवास	गैर कृषि	२१६.७	०-६-३-१
८१	५	रम्दी	१	१२	१०४	०९११५०९	आवास	गैर कृषि	८०५.६	१-९-१-१.४
८२	५	रम्दी	१	१२	१०६	०९११५०९	आवास	गैर कृषि	५३४.२	१-०-३-०.८
८३	५	रम्दी	१	१२	१०७	०९११५०९	आवास	गैर कृषि	६११.८	१-३-०-३.८
८४	५	रम्दी	१	१२	१०८	०९११५०९	आवास	गैर कृषि	१३४.५	०-४-०-३.७
८५	५	रम्दी	१	१२	१०९	०९११५०९	आवास	गैर कृषि	४०४.७	०-१२-२-३.६
८६	५	रम्दी	१	१२	११०	०९११५०९	आवास	गैर कृषि	५७७.०	१-२-०-२.३
८७	५	रम्दी	१	१२	१११	०९११५०९	आवास	गैर कृषि	६९५.०	१-५-३-१.७
८८	५	रम्दी	१	१२	११२	०९११५०९	आवास	गैर कृषि	१६९६.३	३-५-१-१.६
८९	५	रम्दी	१	१२	११३	०९११५०९	आवास	गैर कृषि	६३१.८	१-३-३-१.९
९०	५	रम्दी	१	१२	११४	०९११५०९	आवास	गैर कृषि	७९५.७	१-९-०-०.४

क्र.सं.	पालिका वडा	साविक गाविस	गाविस वडा	गाविस कोड	कित्ता नं.	ग्रिड नं.	भू-उपयोग वर्ग	कृषि/ गैर कृषि	क्षेत्रफल (वर्ग मि.)	क्षेत्रफल (रो.आ.पै.दा.)
९१	५	रम्दी	१	१२	११५	०९११५०९	आवास	गैर कृषि	७६२.२	१-७-३-३.५
९२	५	रम्दी	१	१२	११६	०९११५०९	आवास	गैर कृषि	६४.७	०-२-०-०.५
९३	५	रम्दी	१	१२	११७	०९११५०९	आवास	गैर कृषि	१५८.७	०-४-३-३.९
९४	५	रम्दी	१	१२	११८	०९११५०९	आवास	गैर कृषि	१७७.६	०-५-२-१.४
९५	५	रम्दी	१	१२	११९	०९११५०९	आवास	गैर कृषि	८३.८	०-२-२-२.२
९६	५	रम्दी	१	१२	१२०	०९११५०९	आवास	गैर कृषि	६२.२	०-१-३-३.३
९७	५	रम्दी	१	१२	१२१	०९११५०९	आवास	गैर कृषि	२१५.७	०-६-३-०.५
९८	५	रम्दी	१	१२	१२२	०९११५०९	आवास	गैर कृषि	२९२.५	०-९-०-३.२
९९	५	रम्दी	१	१२	१२३	०९११५०९	आवास	गैर कृषि	५९३.८	१-२-२-२.८
१००	५	रम्दी	१	१२	१२४	०९११५०९	आवास	गैर कृषि	९८८.८	१-१५-०-१.५
१०१	५	रम्दी	१	१२	१२६	०९११५०९	आवास	गैर कृषि	८१२.६	१-९-२-०.९
१०२	५	रम्दी	१	१२	१२७	०९११५०९	आवास	गैर कृषि	९१३.५	१-१२-२-३.७
१०३	५	रम्दी	१	१२	१२८	०९११५०९	आवास	गैर कृषि	१४१८.५	२-१२-२-१.८
१०४	५	रम्दी	१	१२	१२९	०९११५०९	आवास	गैर कृषि	९४६.०	१-१३-३-०
१०५	५	रम्दी	१	१२	१३०	०९११५०९	आवास	गैर कृषि	११९९.९	२-५-२-३.८
१०६	५	रम्दी	१	१२	१३१	०९११५०९	आवास	गैर कृषि	१८५.३	०-५-३-१.२
१०७	५	रम्दी	१	१२	१३२	०९११५०९	आवास	गैर कृषि	२९२.२	०-९-०-३
१०८	५	रम्दी	१	१२	१३३	०९११५०९	आवास	गैर कृषि	२५४.३	०-७-३-३.९
१०९	५	रम्दी	१	१२	१३५	०९११५०९	आवास	गैर कृषि	३०९.०	०-९-२-३.५
११०	५	रम्दी	१	१२	१३६	०९११५०९	आवास	गैर कृषि	८९३.०	१-१२-०-१.४
१११	५	रम्दी	१	१२	१३७	०९११५०९	आवास	गैर कृषि	१३७५.१	२-११-०-४
११२	५	रम्दी	१	१२	१३८	०९११५०९	आवास	गैर कृषि	१६५९.०	३-४-०-२.८
११३	५	रम्दी	१	१२	१३९	०९११५०९	आवास	गैर कृषि	५४६.२	१-१-०-२.९
११४	५	रम्दी	१	१२	१४२	०९११५०९	कृषि	कृषि	२८२४.४	५-८-३-१.२
११५	५	रम्दी	१	१२	१४३	०९११५०९	कृषि	कृषि	४४९९.७	८-१३-२-०.२
११६	५	रम्दी	१	१२	१४३	०९११५०९	आवास	गैर कृषि	१०९३.२	२-२-१-२.१
११७	५	रम्दी	१	१२	१४६	०९११५०९	कृषि	कृषि	२४०४.४	४-११-२-१.९
११८	५	रम्दी	१	१२	१४८	०९११५०९	कृषि	कृषि	११४८.४	२-४-०-१.९
११९	५	रम्दी	१	१२	१४९	०९११५०९	कृषि	कृषि	६४१.९	१-४-०-३
१२०	५	रम्दी	१	१२	१५०	०९११५०९	कृषि	कृषि	३२४.१	०-१०-०-३.१
१२१	५	रम्दी	१	१२	१५१	०९११५०९	कृषि	कृषि	६६२.७	१-४-३-१.५
१२२	५	रम्दी	१	१२	१५२	०९११५०९	कृषि	कृषि	९७.५	०-३-०-१.१
१२३	५	रम्दी	१	१२	१५३	०९११५०९	कृषि	कृषि	२६९०.०	५-४-२-१.६
१२४	५	रम्दी	१	१२	१५४	०९११५०९	कृषि	कृषि	१८९.७	०-५-३-३.५
१२५	५	रम्दी	१	१२	१५५	०९११५०९	कृषि	कृषि	१६१.८	०-५-०-१.४
१२६	५	रम्दी	१	१२	१५६	०९११५०९	कृषि	कृषि	१४८.४	०-४-२-२.७
१२७	५	रम्दी	१	१२	१५७	०९११५०९	कृषि	कृषि	१७९.०	०-५-२-२.१
१२८	५	रम्दी	१	१२	१५८	०९११५४९	वन	गैर कृषि	३९२३४.२	७७-१-३-२.५
१२९	५	रम्दी	१	१२	१५९	०९११५०९	कृषि	कृषि	३५३०.८	६-१५-०-०.७
१३०	५	रम्दी	१	१२	१५९	०९११५४९	कृषि	कृषि	४९८.८	०-१५-२-३
१३१	५	रम्दी	१	१२	१६०	०९११५०९	कृषि	कृषि	४६.६	०-१-१-३.४
१३२	५	रम्दी	१	१२	१६१	०९११५०९	कृषि	कृषि	२७५.९	०-८-२-२.८
१३३	५	रम्दी	१	१२	१६२	०९११५०९	कृषि	कृषि	२०९.०	०-६-२-१.२
१३४	५	रम्दी	१	१२	१६३	०९११५०९	कृषि	कृषि	२२९.५	०-७-०-३.५
१३५	५	रम्दी	१	१२	१६४	०९११५०९	कृषि	कृषि	४२६.४	०-१३-१-२.६
१३६	५	रम्दी	१	१२	१६५	०९११५०९	कृषि	कृषि	२३४.४	०-७-१-१.९
१३७	५	रम्दी	१	१२	१६६	०९११५०९	कृषि	कृषि	५८१.५	१-२-१-०.६

क्र.सं.	पालिका वडा	साविक गाविस	गाविस वडा	गाविस कोड	कित्ता नं.	ग्रिड नं.	भू-उपयोग वर्ग	कृषि/ गैर कृषि	क्षेत्रफल (वर्ग मि.)	क्षेत्रफल (रो.आ.पै.दा.)
१३८	५	रम्दी	१	१२	१६७	०९११५०९	कृषि	कृषि	९१.९	०-२-३-२.२
१३९	५	रम्दी	१	१२	१६८	०९११५०९	कृषि	कृषि	७३६.०	१-७-०-२.४
१४०	५	रम्दी	१	१२	१६९	०९११५०९	कृषि	कृषि	५३९.४	१-०-३-३.४
१४१	५	रम्दी	१	१२	१७०	०९११५०९	कृषि	कृषि	६९०.३	१-५-२-३.३
१४२	५	रम्दी	१	१२	१७१	०९११५०९	कृषि	कृषि	२०५.३	०-६-१-३.३
१४३	५	रम्दी	१	१२	१७२	०९११५४९	कृषि	कृषि	११९.८	०-३-३-०.३
१४४	५	रम्दी	१	१२	१७२	०९११५०९	कृषि	कृषि	६८.१	०-२-०-२.३
१४५	५	रम्दी	१	१२	१७३	०९११५४९	कृषि	कृषि	९६.८	०-३-०-०.७
१४६	५	रम्दी	१	१२	१७३	०९११५०९	कृषि	कृषि	२५०.८	०-७-३-२.२
१४७	५	रम्दी	१	१२	१७४	०९११५४९	नदी, ताल तथा सिमसार	गैर कृषि	२४५७१.२	४८-४-३-०.१
१४८	५	रम्दी	१	१२	१७४	०९११५०९	नदी, ताल तथा सिमसार	गैर कृषि	३६५२९.५	७१-१२-३-१.४
१४९	५	रम्दी	१	१२	१७४	०९११५४८	नदी, ताल तथा सिमसार	गैर कृषि	५९०२.०	११-९-२-१.८
१५०	५	रम्दी	१	१२	१७५	०९११५०९	सार्वजनिक उपयोग	गैर कृषि	३५०७.२	६-१४-१-०.८
१५१	५	रम्दी	१	१२	१७६	०९११५४९	कृषि	कृषि	९०.९	०-२-३-१.७
१५२	५	रम्दी	१	१२	१७७	०९११५४९	कृषि	कृषि	५६.५	०-१-३-०.४
१५३	५	रम्दी	१	१२	१७८	०९११५४९	कृषि	कृषि	८०.७	०-२-२-०.६
१५४	५	रम्दी	१	१२	१७९	०९११५४९	कृषि	कृषि	९५.०	०-२-३-३.८
१५५	५	रम्दी	१	१२	१८०	०९११५४९	कृषि	कृषि	७४८.९	१-७-२-०.९
१५६	५	रम्दी	१	१२	१८१	०९११५४९	कृषि	कृषि	१०३७.५	२-०-२-२.१
१५७	५	रम्दी	१	१२	१८२	०९११५४९	आवास	गैर कृषि	११९०.१	२-५-१-२.८
१५८	५	रम्दी	१	१२	१८२	०९११५४९	कृषि	कृषि	४०४०.८	७-१५-०-१.३
१५९	५	रम्दी	१	१२	१८३	०९११५४९	कृषि	कृषि	२२८.५	०-७-०-३
१६०	५	रम्दी	१	१२	१८४	०९११५४९	कृषि	कृषि	१८१.३	०-५-२-३.२
१६१	५	रम्दी	१	१२	१८५	०९११५४९	कृषि	कृषि	२३५.३	०-७-१-२.४
१६२	५	रम्दी	१	१२	१८६	०९११५४८	आवास	गैर कृषि	१६०३.२	३-२-१-२.७
१६३	५	रम्दी	१	१२	१८६	०९११५४८	कृषि	कृषि	२३७६.७	४-१०-२-३.९
१६४	५	रम्दी	१	१२	१८७	०९११५४८	आवास	गैर कृषि	७१.२	०-२-०-३.८
१६५	५	रम्दी	१	१२	१८८	०९११५४८	आवास	गैर कृषि	१८.४	०-०-२-१.३
१६६	५	रम्दी	१	१२	१८९	०९११५४८	आवास	गैर कृषि	३६३.०	०-११-१-२.६
१६७	५	रम्दी	१	१२	१९०	०९११५४८	आवास	गैर कृषि	२६०.३	०-८-०-३
१६८	५	रम्दी	१	१२	१९१	०९११५०९	आवास	गैर कृषि	२५३.८	०-७-३-३.७
१६९	५	रम्दी	१	१२	१९२	०९११५०९	आवास	गैर कृषि	४७१.९	०-१४-३-१.५
१७०	५	रम्दी	१	१२	१९३	०९११५०९	आवास	गैर कृषि	३०७.९	०-९-२-२.९
१७१	५	रम्दी	१	१२	१९४	०९११५०९	आवास	गैर कृषि	२९९.१	०-९-१-२.५
१७२	५	रम्दी	१	१२	१९५	०९११५०९	आवास	गैर कृषि	२९८.५	०-९-१-२.२
१७३	५	रम्दी	१	१२	१९६	०९११५०९	आवास	गैर कृषि	२५६.८	०-८-०-१.२
१७४	५	रम्दी	१	१२	१९८	०९११५०९	आवास	गैर कृषि	५४०.६	१-१-०-०
१७५	५	रम्दी	१	१२	२००	०९११५०९	आवास	गैर कृषि	१३४.९	०-४-०-३.९
१७६	५	रम्दी	१	१२	२०१	०९११५०९	आवास	गैर कृषि	६११.२	१-३-०-३.६
१७७	५	रम्दी	१	१२	२०१	०९११५०९	कृषि	कृषि	१०१२.५	१-१५-३-१.५
१७८	५	रम्दी	१	१२	२०२	०९११५०९	आवास	गैर कृषि	७२९.१	१-६-३-२.९
१७९	५	रम्दी	१	१२	२०५	०९११५०९	आवास	गैर कृषि	१६८.६	०-५-१-०.८
१८०	५	रम्दी	१	१२	२०६	०९११५०९	आवास	गैर कृषि	१७४.२	०-५-१-३.६
१८१	५	रम्दी	१	१२	२०७	०९११५०९	आवास	गैर कृषि	१३९८.३	२-११-३-३.६
१८२	५	रम्दी	१	१२	२०८	०९११५०९	आवास	गैर कृषि	७९१.०	१-८-३-२.१
१८३	५	रम्दी	१	१२	२०९	०९११५०९	आवास	गैर कृषि	९९०.१	१-१५-०-२.२
१८४	५	रम्दी	१	१२	२१०	०९११५०९	आवास	गैर कृषि	२९२.१	०-९-०-३

क्र.सं.	पालिका वडा	साविक गाविस	गाविस वडा	गाविस कोड	कित्ता नं.	ग्रिड नं.	भू-उपयोग वर्ग	कृषि/ गैर कृषि	क्षेत्रफल (वर्ग मि.)	क्षेत्रफल (रो.आ.पै.दा.)
१८५	५	रम्दी	१	१२	२१३	०९११५०९	आवास	गैर कृषि	४३४.९	०-१३-२-२.८
१८६	५	रम्दी	१	१२	२१४	०९११५०९	आवास	गैर कृषि	४१५.२	०-१३-०-०.९
१८७	५	रम्दी	१	१२	२१५	०९११५०९	आवास	गैर कृषि	१७०७.०	३-५-२-३
१८८	५	रम्दी	१	१२	२१७	०९११५०९	आवास	गैर कृषि	१०६.६	०-३-१-१.६
१८९	५	रम्दी	१	१२	२१९	०९११५०९	आवास	गैर कृषि	२४३.१	०-७-२-२.३
१९०	५	रम्दी	१	१२	२२०	०९११५०९	आवास	गैर कृषि	३५.७	०-१-०-२
१९१	५	रम्दी	१	१२	२२१	०९११५०९	आवास	गैर कृषि	२१७.८	०-६-३-१.६
१९२	५	रम्दी	१	१२	२२३	०९११५०९	आवास	गैर कृषि	११५१.८	२-४-०-३.६
१९३	५	रम्दी	१	१२	२२८	०९११५०९	आवास	गैर कृषि	११८.८	०-३-२-३.८
१९४	५	रम्दी	१	१२	२२८	०९११५०९	आवास	गैर कृषि	१८१.४	०-५-२-३.३
१९५	५	रम्दी	१	१२	२२९	०९११५०९	आवास	गैर कृषि	४०९.८	०-१२-३-२.२
१९६	५	रम्दी	१	१२	२३०	०९११५०९	आवास	गैर कृषि	१०६०.८	२-१-१-१.८
१९७	५	रम्दी	१	१२	२३३	०९११५०९	आवास	गैर कृषि	५६३.१	१-१-२-३.४
१९८	५	रम्दी	१	१२	२३४	०९११५०९	आवास	गैर कृषि	६२.७	०-१-३-३.५
१९९	५	रम्दी	१	१२	२३६	०९११५०९	आवास	गैर कृषि	४८४.३	०-१५-०-३.७
२००	५	रम्दी	१	१२	२३७	०९११५०९	आवास	गैर कृषि	५८७.७	१-२-१-३.७
२०१	५	रम्दी	१	१२	२३८	०९११५०९	आवास	गैर कृषि	२१८.३	०-६-३-१.९
२०२	५	रम्दी	१	१२	२३९	०९११५०९	आवास	गैर कृषि	६७.७	०-२-०-२.१
२०३	५	रम्दी	१	१२	२४०	०९११५०९	आवास	गैर कृषि	६५९.५	१-४-२-३.९
२०४	५	रम्दी	१	१२	२४१	०९११५०९	आवास	गैर कृषि	१२४७.४	२-७-०-३.७
२०५	५	रम्दी	१	१२	२४२	०९११५०९	आवास	गैर कृषि	७८०.५	१-८-२-०.७
२०६	५	रम्दी	१	१२	२४३	०९११५०९	आवास	गैर कृषि	८३१.३	१-१०-०-२.३
२०७	५	रम्दी	१	१२	२४४	०९११५०९	आवास	गैर कृषि	१३४४.४	२-१०-१-०.५
२०८	५	रम्दी	१	१२	२४५	०९११५०९	कृषि	कृषि	१०५७.१	२-१-०-३.९
२०९	५	रम्दी	१	१२	२४५	०९११५०९	आवास	गैर कृषि	२९५.९	०-९-१-०.९
२१०	५	रम्दी	१	१२	२४६	०९११५०९	कृषि	कृषि	२५१.२	०-७-३-२.४
२११	५	रम्दी	१	१२	२४७	०९११५०९	कृषि	कृषि	२४३.४	०-७-२-२.५
२१२	५	रम्दी	१	१२	२४८	०९११५०९	कृषि	कृषि	५१३.९	१-०-०-२.६
२१३	५	रम्दी	१	१२	२४९	०९११५०९	कृषि	कृषि	५२०.४	१-०-१-१.८
२१४	५	रम्दी	१	१२	२५२	०९११५०९	आवास	गैर कृषि	४१.२	०-१-१-०.७
२१५	५	रम्दी	१	१२	२५३	०९११५०९	आवास	गैर कृषि	९९.६	०-३-०-२.१
२१६	५	रम्दी	१	१२	२५४	०९११५०९	आवास	गैर कृषि	१७८.४	०-५-२-१.८
२१७	५	रम्दी	१	१२	२५५	०९११५०९	आवास	गैर कृषि	३२८.६	०-१०-१-१.३
२१८	५	रम्दी	१	१२	२५६	०९११५०९	आवास	गैर कृषि	६५.१	०-२-०-०.८
२१९	५	रम्दी	१	१२	२५७	०९११५०९	आवास	गैर कृषि	५८६.१	१-२-१-२.९
२२०	५	रम्दी	१	१२	२५८	०९११५०९	आवास	गैर कृषि	१२.५	०-०-१-२.३
२२१	५	रम्दी	१	१२	२५९	०९११५०९	आवास	गैर कृषि	१२३.७	०-३-३-२.३
२२२	५	रम्दी	१	१२	२६०	०९११५०९	आवास	गैर कृषि	७१.२	०-२-०-३.८
२२३	५	रम्दी	१	१२	२६१	०९११५०९	आवास	गैर कृषि	४०५.७	०-१२-३-०.१
२२४	५	रम्दी	१	१२	२६२	०९११५०९	आवास	गैर कृषि	२८.७	०-०-३-२.४
२२५	५	रम्दी	१	१२	२६३	०९११५०९	आवास	गैर कृषि	१५२३.०	२-१५-३-२.४
२२६	५	रम्दी	१	१२	२६४	०९११५०९	आवास	गैर कृषि	१९.१	०-०-२-१.६
२२७	५	रम्दी	१	१२	२६५	०९११५०९	आवास	गैर कृषि	२९५.०	०-९-१-०.४
२२८	५	रम्दी	१	१२	२६७	०९११५०९	आवास	गैर कृषि	९५.०	०-२-३-३.८
२२९	५	रम्दी	१	१२	२६८	०९११५०९	आवास	गैर कृषि	३२.७	०-१-०-०.४
२३०	५	रम्दी	१	१२	२७०	०९११५०९	आवास	गैर कृषि	८६.८	०-२-२-३.७
२३१	५	रम्दी	१	१२	२७१	०९११५०९	आवास	गैर कृषि	१६९.२	०-५-१-१.२

क्र.सं.	पालिका वडा	साविक गाविस	गाविस वडा	गाविस कोड	कित्ता नं.	ग्रिड नं.	भू-उपयोग वर्ग	कृषि/ गैर कृषि	क्षेत्रफल (वर्ग मि.)	क्षेत्रफल (रो.आ.पै.दा.)
२३२	५	रम्दी	१	१२	२७२	०९११५०९	आवास	गैर कृषि	२७.४	०-०-३-१.८
२३३	५	रम्दी	१	१२	२७३	०९११५०९	आवास	गैर कृषि	८२.८	०-२-२-१.७
२३४	५	रम्दी	१	१२	२७४	०९११५०९	आवास	गैर कृषि	२३.६	०-०-२-३.९
२३५	५	रम्दी	१	१२	२७५	०९११५०९	आवास	गैर कृषि	६७.६	०-२-०-२
२३६	५	रम्दी	१	१२	२७६	०९११५०९	आवास	गैर कृषि	१८.३	०-०-२-१.२
२३७	५	रम्दी	१	१२	२७७	०९११५०९	आवास	गैर कृषि	२४५.२	०-७-२-३.४
२३८	५	रम्दी	१	१२	२७८	०९११५०९	आवास	गैर कृषि	१२.६	०-०-१-२.३
२३९	५	रम्दी	१	१२	२७९	०९११५०९	आवास	गैर कृषि	४६१.४	०-१४-२-०.२
२४०	५	रम्दी	१	१२	२८०	०९११५०९	आवास	गैर कृषि	३५७.९	०-११-१-०.१
२४१	५	रम्दी	१	१२	२८१	०९११५०९	आवास	गैर कृषि	२१६१.१	४-३-३-३.५
२४२	५	रम्दी	१	१२	२८१	०९११५०९	कृषि	कृषि	१२८४.३	२-८-१-२.३
२४३	५	रम्दी	१	१२	२८२	०९११५०९	आवास	गैर कृषि	२४७.५	०-७-३-०.५
२४४	५	रम्दी	१	१२	२८३	०९११५०९	आवास	गैर कृषि	१२८७.१	२-८-१-३.६
२४५	५	रम्दी	१	१२	२८४	०९११५०९	कृषि	कृषि	१२६३.६	२-७-२-३.८
२४६	५	रम्दी	१	१२	२८४	०९११५०९	आवास	गैर कृषि	८१६.९	१-९-२-३.१
२४७	५	रम्दी	१	१२	२८५	०९११५०९	कृषि	कृषि	२१०६.९	४-२-१-०.२
२४८	५	रम्दी	१	१२	२८८	०९११५०९	आवास	गैर कृषि	४०६.४	०-१२-३-०.५
२४९	५	रम्दी	१	१२	२९०	०९११५०९	आवास	गैर कृषि	१७२२.२	३-६-०-२.६
२५०	५	रम्दी	१	१२	२९१	०९११५०९	आवास	गैर कृषि	११५६.३	२-४-१-१.९
२५१	५	रम्दी	१	१२	२९२	०९११५०९	आवास	गैर कृषि	९८९.१	१-१५-०-१.७
२५२	५	रम्दी	१	१२	२९३	०९११५०९	आवास	गैर कृषि	३०९.१	०-९-२-३.५
२५३	५	रम्दी	१	१२	२९४	०९११५०९	आवास	गैर कृषि	२०६१.३	४-०-३-१.३
२५४	५	रम्दी	१	१२	२९४	०९११५०९	कृषि	कृषि	२४९४.२	४-१४-१-३.१
२५५	५	रम्दी	१	१२	३०३	०९११५०९	आवास	गैर कृषि	२०२.३	०-६-१-१.८
२५६	५	रम्दी	१	१२	३०४	०९११५०९	आवास	गैर कृषि	११५६.५	२-४-१-१.९
२५७	५	रम्दी	२	१२	१	०९११५०८	वन	गैर कृषि	९०६०७१.७	१७८०-१५-२-२.९
२५८	५	रम्दी	२	१२	१	०९११५०९	वन	गैर कृषि	३७५.०	७-६-०-१.५
२५९	५	रम्दी	२	१२	२	०९११५०९	आवास	गैर कृषि	१६८.८	०-५-१-०.९
२६०	५	रम्दी	२	१२	३	०९११५०९	आवास	गैर कृषि	११६.०	०-३-२-२.४
२६१	५	रम्दी	२	१२	४	०९११५०९	आवास	गैर कृषि	८३१.७	१-१०-०-२.५
२६२	५	रम्दी	२	१२	५	०९११५०९	आवास	गैर कृषि	२२६२.२	४-७-०-२.३
२६३	५	रम्दी	२	१२	६	०९११५०९	आवास	गैर कृषि	१७१.९	०-५-१-२.५
२६४	५	रम्दी	२	१२	७	०९११५०९	आवास	गैर कृषि	१५६.७	०-४-३-२.८
२६५	५	रम्दी	२	१२	८	०९११५०९	आवास	गैर कृषि	१९४.५	०-६-०-१.९
२६६	५	रम्दी	२	१२	९	०९११५०९	आवास	गैर कृषि	२८९५.२	५-११-०-०.८
२६७	५	रम्दी	२	१२	११	०९११५०९	आवास	गैर कृषि	१०५७.६	२-१-१-०.२
२६८	५	रम्दी	२	१२	१२	०९११५०९	आवास	गैर कृषि	३१३.२	०-९-३-१.६
२६९	५	रम्दी	२	१२	१३	०९११५०९	आवास	गैर कृषि	५२०.७	१-०-१-२
२७०	५	रम्दी	२	१२	१४	०९११५०९	आवास	गैर कृषि	३९४७.८	७-१२-०-२.५
२७१	५	रम्दी	२	१२	१५	०९११५०९	आवास	गैर कृषि	२२१.१	०-६-३-३.२
२७२	५	रम्दी	२	१२	१६	०९११५०८	आवास	गैर कृषि	१७०.०	०-५-१-१.६
२७३	५	रम्दी	२	१२	१६	०९११५०९	आवास	गैर कृषि	५९३.१	१-२-२-२.५
२७४	५	रम्दी	२	१२	१७	०९११५०९	आवास	गैर कृषि	३९१.९	०-१२-१-१.२
२७५	५	रम्दी	२	१२	१९	०९११५०९	आवास	गैर कृषि	७०२.५	१-६-०-१.५
२७६	५	रम्दी	२	१२	२०	०९११५०८	आवास	गैर कृषि	४५५.२	०-१४-१-१.१
२७७	५	रम्दी	२	१२	२०	०९११५०९	आवास	गैर कृषि	२०४.०	०-६-१-२.६
२७८	५	रम्दी	२	१२	२२	०९११५०९	आवास	गैर कृषि	६८२.७	१-५-१-३.५

क्र.सं.	पालिका वडा	साविक गाविस	गाविस वडा	गाविस कोड	कित्ता नं.	ग्रिड नं.	भू-उपयोग वर्ग	कृषि/ गैर कृषि	क्षेत्रफल (वर्ग मि.)	क्षेत्रफल (रो.आ.पै.दा.)
२७९	५	रम्दी	२	१२	२३	०९११५०८	आवास	गैर कृषि	७२.६	०-२-१-०.५
२८०	५	रम्दी	२	१२	२३	०९११५०९	आवास	गैर कृषि	५१३.३	१-०-०-२.३
२८१	५	रम्दी	२	१२	२७	०९११५०९	आवास	गैर कृषि	८८२.६	१-११-३-०.१
२८२	५	रम्दी	२	१२	२८	०९११५४८	कृषि	कृषि	१०५०.५	२-१-०-०.६
२८३	५	रम्दी	२	१२	२८	०९११५०९	आवास	गैर कृषि	७२२.६	१-६-२-३.६
२८४	५	रम्दी	२	१२	२९	०९११५०९	आवास	गैर कृषि	४७५.९	०-१४-३-३.५
२८५	५	रम्दी	२	१२	३०	०९११५०९	आवास	गैर कृषि	१०८७.१	२-२-०-३
२८६	५	रम्दी	२	१२	३१	०९११५०९	आवास	गैर कृषि	१२५०.७	२-७-१-१.४
२८७	५	रम्दी	२	१२	३२	०९११५०९	आवास	गैर कृषि	१०२९.६	२-०-१-२.१
२८८	५	रम्दी	२	१२	३३	०९११५०९	आवास	गैर कृषि	१५३७.०	३-०-१-१.४
२८९	५	रम्दी	२	१२	३४	०९११५०९	आवास	गैर कृषि	९७६.८	१-१४-२-३.५
२९०	५	रम्दी	२	१२	३५	०९११५०९	आवास	गैर कृषि	९७१.३	१-१४-२-०.८
२९१	५	रम्दी	२	१२	३६	०९११५०९	आवास	गैर कृषि	२७५.०	०-८-२-२.४
२९२	५	रम्दी	२	१२	३७	०९११५०९	आवास	गैर कृषि	१६७.१	०-५-१-०.१
२९३	५	रम्दी	२	१२	३८	०९११५०९	आवास	गैर कृषि	१५४२.२	३-०-२-०
२९४	५	रम्दी	२	१२	३९	०९११५०८	आवास	गैर कृषि	६६.३	०-२-०-१.४
२९५	५	रम्दी	२	१२	४०	०९११५०९	आवास	गैर कृषि	४८७.९	०-१५-१-१.५
२९६	५	रम्दी	२	१२	४१	०९११५०९	आवास	गैर कृषि	८३०.४	१-१०-०-१.९
२९७	५	रम्दी	२	१२	४५	०९११५०९	सार्वजनिक उपयोग	गैर कृषि	२१८७.२	४-४-३-०.६
२९८	५	रम्दी	२	१२	४५	०९११५०८	सार्वजनिक उपयोग	गैर कृषि	१३५५.०	२-१०-२-१.८
२९९	५	रम्दी	२	१२	४६	०९११५०९	आवास	गैर कृषि	११९२.०	२-५-१-३.८
३००	५	रम्दी	२	१२	४७	०९११५०९	आवास	गैर कृषि	९२७.४	१-१३-०-२.७
३०१	५	रम्दी	२	१२	४८	०९११५०९	आवास	गैर कृषि	७९०.०	१-८-३-१.५
३०२	५	रम्दी	२	१२	४९	०९११५०९	आवास	गैर कृषि	७१८.६	१-६-२-१.६
३०३	५	रम्दी	२	१२	५१	०९११५०९	आवास	गैर कृषि	११२३.७	२-३-१-१.४
३०४	५	रम्दी	२	१२	५२	०९११५०९	आवास	गैर कृषि	२४९.६	०-७-३-१.६
३०५	५	रम्दी	२	१२	५३	०९११५०९	आवास	गैर कृषि	२०१.५	०-६-१-१.४
३०६	५	रम्दी	२	१२	५४	०९११५०९	आवास	गैर कृषि	१८९.०	०-५-३-३.१
३०७	५	रम्दी	२	१२	५५	०९११५०९	आवास	गैर कृषि	४२३.५	०-१३-१-१.१
३०८	५	रम्दी	२	१२	५६	०९११५०९	आवास	गैर कृषि	१८८.८	०-५-३-३
३०९	५	रम्दी	२	१२	५७	०९११५०९	आवास	गैर कृषि	७१७.५	१-६-२-१
३१०	५	रम्दी	२	१२	५८	०९११५०८	आवास	गैर कृषि	२४७.४	०-७-३-०.५
३११	५	रम्दी	२	१२	५८	०९११५०९	आवास	गैर कृषि	३३२.२	०-१०-१-३.२
३१२	५	रम्दी	२	१२	५९	०९११५०९	आवास	गैर कृषि	३८५.९	०-१२-०-२.२
३१३	५	रम्दी	२	१२	६०	०९११५०९	आवास	गैर कृषि	३६६.९	०-११-२-०.६
३१४	५	रम्दी	२	१२	६१	०९११५०९	आवास	गैर कृषि	३७८.१	०-११-३-२.३
३१५	५	रम्दी	२	१२	६२	०९११५०८	आवास	गैर कृषि	९३.९	०-२-३-३.२
३१६	५	रम्दी	२	१२	६२	०९११५०९	आवास	गैर कृषि	७८६.६	१-८-२-३.८
३१७	५	रम्दी	२	१२	६३	०९११५०९	आवास	गैर कृषि	२७०.८	०-८-२-०.३
३१८	५	रम्दी	२	१२	६४	०९११५०९	आवास	गैर कृषि	५०६.२	०-१५-३-२.७
३१९	५	रम्दी	२	१२	६६	०९११५०९	आवास	गैर कृषि	५३४.१	१-०-३-०.८
३२०	५	रम्दी	२	१२	६६	०९११५०९	आवास	गैर कृषि	२४६१.७	४-१३-१-२.७
३२१	५	रम्दी	२	१२	६७	०९११५०९	आवास	गैर कृषि	९७६.५	१-१४-२-३.४
३२२	५	रम्दी	२	१२	६८	०९११५०८	आवास	गैर कृषि	९४४.२	१-१३-२-३.१
३२३	५	रम्दी	२	१२	६८	०९११५०९	आवास	गैर कृषि	३२६.५	०-१०-१-०.३
३२४	५	रम्दी	२	१२	६९	०९११५०८	आवास	गैर कृषि	६०४.८	१-३-०-०.३
३२५	५	रम्दी	२	१२	६९	०९११५०९	आवास	गैर कृषि	४९०.३	०-१५-१-२.७

क्र.सं.	पालिका वडा	साविक गाविस	गाविस वडा	गाविस कोड	कित्ता नं.	ग्रिड नं.	भू-उपयोग वर्ग	कृषि/ गैर कृषि	क्षेत्रफल (वर्ग मि.)	क्षेत्रफल (रो.आ.पै.दा.)
३२६	५	रम्दी	२	१२	७०	०९११५०८	आवास	गैर कृषि	१५०.६	०-४-२-३.८
३२७	५	रम्दी	२	१२	७०	०९११५०९	आवास	गैर कृषि	२१९.८	०-६-३-२.६
३२८	५	रम्दी	२	१२	७१	०९११५०९	आवास	गैर कृषि	५०५.२	०-१५-३-२.२
३२९	५	रम्दी	२	१२	७२	०९११५०९	आवास	गैर कृषि	४५९.६	०-१४-१-३.२
३३०	५	रम्दी	२	१२	७४	०९११५०९	आवास	गैर कृषि	९३७.४	१-१३-१-३.७
३३१	५	रम्दी	२	१२	७५	०९११५०९	आवास	गैर कृषि	१३८८.८	२-११-२-२.८
३३२	५	रम्दी	२	१२	७६	०९११५०९	आवास	गैर कृषि	५२५.९	१-०-२-०.६
३३३	५	रम्दी	२	१२	७७	०९११५०९	आवास	गैर कृषि	१६०.०	०-५-०-०.५
३३४	५	रम्दी	२	१२	७८	०९११५०९	आवास	गैर कृषि	१२१.९	०-३-३-१.३
३३५	५	रम्दी	२	१२	७९	०९११५०९	आवास	गैर कृषि	४२५.०	०-१३-१-१.९
३३६	५	रम्दी	२	१२	८०	०९११५०९	आवास	गैर कृषि	२३७.८	०-७-१-३.७
३३७	५	रम्दी	२	१२	८१	०९११५४७	वन	गैर कृषि	२६६२३८.०	५२३-५-०-१.७
३३८	५	रम्दी	२	१२	८१	०९११५०९	आवास	गैर कृषि	३७१.०	०-११-२-२.७
३३९	५	रम्दी	२	१२	८२	०९११५०९	आवास	गैर कृषि	४८२.९	०-१५-०-३
३४०	५	रम्दी	२	१२	८३	०९११४६८	वन	गैर कृषि	१६७००४.०	३२८-४-०-३.६
३४१	५	रम्दी	२	१२	८३	०९११५४९	वन	गैर कृषि	५९८७४२.०	११७६-१४-१-०.१
३४२	५	रम्दी	२	१२	८६	०९११५०८	कृषि	कृषि	१४१५७.०	२७-१३-०-३.७
३४३	५	रम्दी	२	१२	८७	०९११५०८	कृषि	कृषि	११७१.८	२-४-३-१.७
३४४	५	रम्दी	२	१२	८८	०९११५०८	कृषि	कृषि	७४६.६	१-७-१-३.७
३४५	५	रम्दी	२	१२	८९	०९११५०८	कृषि	कृषि	२४३४.१	४-१२-२-०.८
३४६	५	रम्दी	२	१२	९०	०९११५०८	कृषि	कृषि	५३२७.२	१०-७-२-०.६
३४७	५	रम्दी	२	१२	९२	०९११५०८	कृषि	कृषि	१७९८.९	३-८-२-१.२
३४८	५	रम्दी	२	१२	९३	०९११५०८	कृषि	कृषि	४३६२.२	८-९-०-३
३४९	५	रम्दी	२	१२	९४	०९११५०८	कृषि	कृषि	१०९७.२	२-२-२-०.१
३५०	५	रम्दी	२	१२	९६	०९११५०८	कृषि	कृषि	६५०.२	१-४-१-३.२
३५१	५	रम्दी	२	१२	९७	०९११५०८	कृषि	कृषि	२०७४.०	४-१-०-३.६
३५२	५	रम्दी	२	१२	९८	०९११५०८	कृषि	कृषि	१४१७.९	२-१२-२-१.५
३५३	५	रम्दी	२	१२	९९	०९११५०८	कृषि	कृषि	१२१३.२	२-६-०-२.५
३५४	५	रम्दी	२	१२	१००	०९११५०८	कृषि	कृषि	३००७.७	५-१४-२-१.५
३५५	५	रम्दी	२	१२	१०१	०९११५०८	कृषि	कृषि	३०९२.८	६-१-१-०.३
३५६	५	रम्दी	२	१२	१०२	०९११५०८	कृषि	कृषि	१२६०१.७	२४-१२-१-१.१
३५७	५	रम्दी	२	१२	१०३	०९११५०८	कृषि	कृषि	९३६६.६	१८-६-२-१.२
३५८	५	रम्दी	२	१२	१०४	०९११५०८	सार्वजनिक उपयोग	गैर कृषि	६१८.५	१-३-१-३.२
३५९	५	रम्दी	२	१२	१०५	०९११५०८	कृषि	कृषि	२९५९.७	५-१३-०-१.३
३६०	५	रम्दी	२	१२	१०६	०९११५०८	कृषि	कृषि	३७००.५	७-४-१-२.१
३६१	५	रम्दी	२	१२	१०७	०९११५०८	कृषि	कृषि	२१७४.२	४-४-१-२
३६२	५	रम्दी	२	१२	१०९	०९११५०८	कृषि	कृषि	३९१२.१	७-११-०-०.५
३६३	५	रम्दी	२	१२	१११	०९११५०८	कृषि	कृषि	२८९३.८	५-११-०-०.२
३६४	५	रम्दी	२	१२	११२	०९११५०८	कृषि	कृषि	२९२९.९	५-१२-०-२.३
३६५	५	रम्दी	२	१२	११३	०९११५०८	कृषि	कृषि	२९४५.१	५-१२-२-२
३६६	५	रम्दी	२	१२	११४	०९११५०८	कृषि	कृषि	१८४८.६	३-१०-०-२.२
३६७	५	रम्दी	२	१२	११५	०९११५०८	सार्वजनिक उपयोग	गैर कृषि	१७४८.३	३-६-३-३.७
३६८	५	रम्दी	२	१२	११६	०९११५०८	आवास	गैर कृषि	८०५.३	१-९-१-१.२
३६९	५	रम्दी	२	१२	११६	०९११५०८	कृषि	कृषि	२७८६.९	५-७-२-२.४
३७०	५	रम्दी	२	१२	११७	०९११५०८	आवास	गैर कृषि	१४००.२	२-१२-०-०.६
३७१	५	रम्दी	२	१२	११७	०९११५०८	कृषि	कृषि	१८५०.४	३-१०-०-३.१
३७२	५	रम्दी	२	१२	११९	०९११५०८	कृषि	कृषि	४९८१.५	९-१२-२-२.७

क्र.सं.	पालिका वडा	साविक गाविस	गाविस वडा	गाविस कोड	कित्ता नं.	ग्रिड नं.	भू-उपयोग वर्ग	कृषि/ गैर कृषि	क्षेत्रफल (वर्ग मि.)	क्षेत्रफल (रो.आ.पै.दा.)
३७३	५	रम्दी	२	१२	१२०	०९११५०८	कृषि	कृषि	१०१३५.०	१९-१४-२-३.९
३७४	५	रम्दी	२	१२	१२१	०९११५०८	कृषि	कृषि	६३२.९	१-३-३-२.५
३७५	५	रम्दी	२	१२	१२२	०९११५०८	सार्वजनिक उपयोग	गैर कृषि	१९७८४.७	३८-१४-०-३.६
३७६	५	रम्दी	२	१२	१२३	०९११५०८	कृषि	कृषि	३३२५.२	६-८-२-१.२
३७७	५	रम्दी	२	१२	१२५	०९११५०८	कृषि	कृषि	३१३७.७	६-२-२-२.९
३७८	५	रम्दी	२	१२	१२६	०९११५०८	कृषि	कृषि	१५५१.१	३-०-३-०.५
३७९	५	रम्दी	२	१२	१२७	०९११५०८	कृषि	कृषि	१९२९.४	३-१२-२-२.९
३८०	५	रम्दी	२	१२	१२९	०९११५०८	कृषि	कृषि	३४२७.५	६-११-३-०.७
३८१	५	रम्दी	२	१२	१३६	०९११५०८	सार्वजनिक उपयोग	गैर कृषि	७९६५.०	१४-१-१-१.४
३८२	५	रम्दी	२	१२	१४१	०९११५०८	सार्वजनिक उपयोग	गैर कृषि	१७१.१	०-५-१-२.१
३८३	५	रम्दी	२	१२	१४२	०९११५०८	सार्वजनिक उपयोग	गैर कृषि	१०३७.३	२-०-२-२
३८४	५	रम्दी	२	१२	१४३	०९११५०८	कृषि	कृषि	१०५६.७	२-१-०-३.७
३८५	५	रम्दी	२	१२	१४६	०९११५०८	आवास	गैर कृषि	११०९.०	२-२-३-२
३८६	५	रम्दी	२	१२	१४७	०९११५०८	कृषि	कृषि	१७८.०	०-५-२-१.६
३८७	५	रम्दी	२	१२	१४८	०९११५०८	कृषि	कृषि	६८८.६	१-५-२-२.५
३८८	५	रम्दी	२	१२	१४९	०९११५०८	कृषि	कृषि	४०१.९	०-१२-२-२.२
३८९	५	रम्दी	२	१२	१५०	०९११५०८	आवास	गैर कृषि	११०८.६	२-२-३-१.८
३९०	५	रम्दी	२	१२	१५०	०९११५०८	कृषि	कृषि	१४१२.७	२-१२-१-२.८
३९१	५	रम्दी	२	१२	१५३	०९११५०८	आवास	गैर कृषि	१२२८.७	२-६-२-२.३
३९२	५	रम्दी	२	१२	१५४	०९११५०८	आवास	गैर कृषि	११२.२	०-३-२-०.४
३९३	५	रम्दी	२	१२	१५५	०९११५०८	आवास	गैर कृषि	५५७.२	१-१-२-०.४
३९४	५	रम्दी	२	१२	१५६	०९११५०८	आवास	गैर कृषि	३१५.५	०-९-३-२.७
३९५	५	रम्दी	२	१२	१५७	०९११५०८	आवास	गैर कृषि	३७९.१	०-११-३-२.८
३९६	५	रम्दी	२	१२	१६०	०९११५०८	आवास	गैर कृषि	११५७.४	२-४-१-२.४
३९७	५	रम्दी	२	१२	१६२	०९११५०८	आवास	गैर कृषि	७२४.३	१-६-३-०.५
३९८	५	रम्दी	२	१२	१६३	०९११५०८	आवास	गैर कृषि	४९२.१	०-१५-१-३.६
३९९	५	रम्दी	२	१२	१६४	०९११५०८	आवास	गैर कृषि	५४५.२	१-१-०-२.४
४००	५	रम्दी	२	१२	१६५	०९११५०८	आवास	गैर कृषि	२२५.९	०-७-०-१.७
४०१	५	रम्दी	२	१२	१६६	०९११५०८	आवास	गैर कृषि	३१४.३	०-९-३-२.१
४०२	५	रम्दी	२	१२	१६७	०९११५०८	आवास	गैर कृषि	८७८.४	१-११-२-२
४०३	५	रम्दी	२	१२	१६८	०९११५०८	आवास	गैर कृषि	१३१३.३	२-९-१-०.८
४०४	५	रम्दी	२	१२	१६९	०९११५०८	आवास	गैर कृषि	३४५.६	०-१०-३-१.९
४०५	५	रम्दी	२	१२	१७०	०९११५०८	आवास	गैर कृषि	२४२३.१	४-१२-०-३.३
४०६	५	रम्दी	२	१२	१७१	०९११५०८	आवास	गैर कृषि	१६३.१	०-५-०-२.१
४०७	५	रम्दी	२	१२	१७२	०९११५०८	आवास	गैर कृषि	१२३५.२	२-६-३-१.५
४०८	५	रम्दी	२	१२	१७३	०९११५०८	आवास	गैर कृषि	१४८०.६	२-१४-२-१
४०९	५	रम्दी	२	१२	१७४	०९११५०८	आवास	गैर कृषि	६६४.६	१-४-३-२.४
४१०	५	रम्दी	२	१२	१७५	०९११५०८	आवास	गैर कृषि	११८७.८	२-५-१-१.७
४११	५	रम्दी	२	१२	१७६	०९११५०८	कृषि	कृषि	२२९०.३	४-८-०-०.५
४१२	५	रम्दी	२	१२	१७७	०९११५०८	कृषि	कृषि	१५२०.०	२-१५-३-०.८
४१३	५	रम्दी	२	१२	१७८	०९११५०८	कृषि	कृषि	८७९९.३	१७-४-२-३.८
४१४	५	रम्दी	२	१२	१७९	०९११५०८	आवास	गैर कृषि	११३१.१	२-३-२-१.२
४१५	५	रम्दी	२	१२	१८०	०९११५०८	आवास	गैर कृषि	९७८.०	१-१४-३-०.१
४१६	५	रम्दी	२	१२	१८१	०९११५०८	आवास	गैर कृषि	१४१६.६	२-१२-२-०.९
४१७	५	रम्दी	२	१२	१८२	०९११५०८	आवास	गैर कृषि	११७६.७	२-५-०-०.१
४१८	५	रम्दी	२	१२	१८३	०९११५०८	आवास	गैर कृषि	६७४.३	१-५-०-३.३
४१९	५	रम्दी	२	१२	१८४	०९११५०८	कृषि	कृषि	३३९.०	०-१०-२-२.६

क्र.सं.	पालिका वडा	साविक गाविस	गाविस वडा	गाविस कोड	कित्ता नं.	ग्रिड नं.	भू-उपयोग वर्ग	कृषि/ गैर कृषि	क्षेत्रफल (वर्ग मि.)	क्षेत्रफल (रो.आ.पै.दा.)
४२०	५	रम्दी	२	१२	१८६	०९११५०८	कृषि	कृषि	५१०.२	१-०-०-०.७
४२१	५	रम्दी	२	१२	१८७	०९११५०८	कृषि	कृषि	२५८.७	०-८-०-२.२
४२२	५	रम्दी	२	१२	१८८	०९११५०८	कृषि	कृषि	११३०.१	२-३-२-०.६
४२३	५	रम्दी	२	१२	१८९	०९११५०८	आवास	गैर कृषि	११९७.०	२-५-२-२.३
४२४	५	रम्दी	२	१२	१९०	०९११५०८	आवास	गैर कृषि	८६३.४	१-११-०-२.४
४२५	५	रम्दी	२	१२	१९२	०९११५०८	आवास	गैर कृषि	११०.२	०-३-१-३.४
४२६	५	रम्दी	२	१२	१९३	०९११५०८	आवास	गैर कृषि	२०८.२	०-६-२-०.८
४२७	५	रम्दी	२	१२	१९४	०९११५०८	आवास	गैर कृषि	८६२.५	१-११-०-२
४२८	५	रम्दी	२	१२	१९४	०९११५४८	आवास	गैर कृषि	५२१.४	१-०-१-२.३
४२९	५	रम्दी	२	१२	१९५	०९११५०८	आवास	गैर कृषि	६९३.६	१-५-३-१
४३०	५	रम्दी	२	१२	१९६	०९११५०८	आवास	गैर कृषि	४३२.३	०-१३-२-१.५
४३१	५	रम्दी	२	१२	१९७	०९११५०८	आवास	गैर कृषि	१०९४.५	२-२-१-२.७
४३२	५	रम्दी	२	१२	२००	०९११५०८	कृषि	कृषि	३२८.२	०-१०-१-१.२
४३३	५	रम्दी	२	१२	२०१	०९११५०८	कृषि	कृषि	४१४.७	०-१३-०-०.७
४३४	५	रम्दी	२	१२	२०२	०९११५४८	कृषि	कृषि	४२५.१	०-१३-१-१.९
४३५	५	रम्दी	२	१२	२०३	०९११५४८	कृषि	कृषि	१८३.२	०-५-३-०.२
४३६	५	रम्दी	२	१२	२०४	०९११५४८	कृषि	कृषि	३६४.१	०-११-१-३.२
४३७	५	रम्दी	२	१२	२०५	०९११५४८	कृषि	कृषि	३०७.४	०-९-२-२.७
४३८	५	रम्दी	२	१२	२०६	०९११५४८	कृषि	कृषि	६१५.४	१-३-१-१.७
४३९	५	रम्दी	२	१२	२०७	०९११५४८	कृषि	कृषि	३०२.९	०-९-२-०.४
४४०	५	रम्दी	२	१२	२०८	०९११५४८	कृषि	कृषि	१८०.६	०-५-२-२.९
४४१	५	रम्दी	२	१२	२०९	०९११५४८	कृषि	कृषि	१५३.९	०-४-३-१.५
४४२	५	रम्दी	२	१२	२१०	०९११५४८	कृषि	कृषि	६८०.२	१-५-१-२.३
४४३	५	रम्दी	२	१२	२११	०९११५४८	कृषि	कृषि	३६८.३	०-११-२-१.४
४४४	५	रम्दी	२	१२	२१२	०९११५४८	कृषि	कृषि	६५३.७	१-४-२-०.९
४४५	५	रम्दी	२	१२	२१३	०९११५४८	कृषि	कृषि	७७.८	०-२-१-३.१
४४६	५	रम्दी	२	१२	२१४	०९११५४८	कृषि	कृषि	१३६.५	०-४-१-०.७
४४७	५	रम्दी	२	१२	२१५	०९११५४८	कृषि	कृषि	३७२.७	०-११-२-३.५
४४८	५	रम्दी	२	१२	२१६	०९११५४८	कृषि	कृषि	७८९.५	१-८-३-१.३
४४९	५	रम्दी	२	१२	२१७	०९११५४८	कृषि	कृषि	८७८.०	१-११-२-१.८
४५०	५	रम्दी	२	१२	२१९	०९११५४८	कृषि	कृषि	२९३०.३	५-१२-०-२.५
४५१	५	रम्दी	२	१२	२२१	०९११५४८	कृषि	कृषि	७६६.८	१-८-०-१.९
४५२	५	रम्दी	२	१२	२२२	०९११५४८	कृषि	कृषि	१५७०.६	३-१-१-२.३
४५३	५	रम्दी	२	१२	२२३	०९११५४८	कृषि	कृषि	८७९.७	१-११-२-२.७
४५४	५	रम्दी	२	१२	२२४	०९११५४८	कृषि	कृषि	२९८२.०	५-१३-३-०.५
४५५	५	रम्दी	२	१२	२२५	०९११५४८	कृषि	कृषि	११५९.७	२-४-१-३.६
४५६	५	रम्दी	२	१२	२२६	०९११५४८	कृषि	कृषि	१६२८.४	३-३-०-३.४
४५७	५	रम्दी	२	१२	२२७	०९११५४८	कृषि	कृषि	९६५०.८	१८-१५-२-०.२
४५८	५	रम्दी	२	१२	२२९	०९११५४८	कृषि	कृषि	१६९२.९	३-५-०-३.८
४५९	५	रम्दी	२	१२	२३०	०९११५४८	नदी, ताल तथा सिमसार	गैर कृषि	४२०.१	०-१३-०-३.४
४६०	५	रम्दी	२	१२	२३१	०९११५४८	कृषि	कृषि	९६७.५	१-१४-१-२.८
४६१	५	रम्दी	२	१२	२३३	०९११५४८	कृषि	कृषि	१७४१.९	३-६-३-०.५
४६२	५	रम्दी	२	१२	२३४	०९११५४८	सार्वजनिक उपयोग	गैर कृषि	३९२.७	०-१२-१-१.६
४६३	५	रम्दी	२	१२	२३६	०९११५४८	कृषि	कृषि	१०८७.५	२-२-०-३.२
४६४	५	रम्दी	२	१२	२३९	०९११५४८	कृषि	कृषि	१५६८.८	३-१-१-१.४
४६५	५	रम्दी	२	१२	२४०	०९११५४८	कृषि	कृषि	७३६.७	१-७-०-२.७
४६६	५	रम्दी	२	१२	२४१	०९११५४८	कृषि	कृषि	२०३.६	०-६-१-२.४

क्र.सं.	पालिका वडा	साविक गाविस	गाविस वडा	गाविस कोड	कित्ता नं.	ग्रिड नं.	भू-उपयोग वर्ग	कृषि/ गैर कृषि	क्षेत्रफल (वर्ग मि.)	क्षेत्रफल (रो.आ.पै.दा.)
४६७	५	रम्दी	२	१२	२४२	०९११५४८	कृषि	कृषि	३९१.१	०-१२-१-०.८
४६८	५	रम्दी	२	१२	२४३	०९११५४८	कृषि	कृषि	३९२.८	०-१२-१-१.६
४६९	५	रम्दी	२	१२	२४४	०९११५४८	कृषि	कृषि	१९१४.२	३-१२-०-३.२
४७०	५	रम्दी	२	१२	२४५	०९११५४८	कृषि	कृषि	१२०७.६	२-५-३-३.७
४७१	५	रम्दी	२	१२	२४६	०९११५४८	कृषि	कृषि	३२१.१	०-१०-०-१.६
४७२	५	रम्दी	२	१२	२४७	०९११५४८	कृषि	कृषि	४०४.०	०-१२-२-३.३
४७३	५	रम्दी	२	१२	२४९	०९११५४८	कृषि	कृषि	४२७.०	०-१३-१-२.९
४७४	५	रम्दी	२	१२	२५०	०९११५४८	कृषि	कृषि	३५१.३	०-११-०-०.८
४७५	५	रम्दी	२	१२	२५१	०९११५४८	कृषि	कृषि	१२७५.५	२-८-०-१.८
४७६	५	रम्दी	२	१२	२५२	०९११५४८	कृषि	कृषि	५२३.९	१-०-१-३.६
४७७	५	रम्दी	२	१२	२५३	०९११५४८	कृषि	कृषि	५६२.१	१-१-२-२.८
४७८	५	रम्दी	२	१२	२५४	०९११५४८	कृषि	कृषि	६२६.३	१-३-२-३.२
४७९	५	रम्दी	२	१२	२५५	०९११५४८	कृषि	कृषि	१००८.९	१-१५-२-३.७
४८०	५	रम्दी	२	१२	२५८	०९११५४८	कृषि	कृषि	२१२३.७	४-२-३-०.६
४८१	५	रम्दी	२	१२	२५९	०९११५४८	आवास	गैर कृषि	६७७.८	१-५-१-१.१
४८२	५	रम्दी	२	१२	२६०	०९११५४८	आवास	गैर कृषि	२४९७.४	४-१४-२-०.७
४८३	५	रम्दी	२	१२	२६०	०९११५४८	कृषि	कृषि	४८२.७	०-१५-०-२.९
४८४	५	रम्दी	२	१२	२६१	०९११५४८	आवास	गैर कृषि	३८१.३	०-११-३-३.९
४८५	५	रम्दी	२	१२	२६२	०९११५४८	आवास	गैर कृषि	१९०२.५	३-११-३-१.३
४८६	५	रम्दी	२	१२	२६२	०९११५४८	कृषि	कृषि	५२.०	०-१-२-२.२
४८७	५	रम्दी	२	१२	२६३	०९११५४८	सार्वजनिक उपयोग	गैर कृषि	१६२.६	०-५-०-१.८
४८८	५	रम्दी	२	१२	२६४	०९११५४८	आवास	गैर कृषि	१५५.४	०-४-३-२.२
४८९	५	रम्दी	२	१२	२६५	०९११५४८	आवास	गैर कृषि	३४९.४	०-१०-३-३.८
४९०	५	रम्दी	२	१२	२६६	०९११५४८	आवास	गैर कृषि	१०८७.४	२-२-०-३.२
४९१	५	रम्दी	२	१२	२६७	०९११५४८	आवास	गैर कृषि	२१९.१	०-६-३-२.३
४९२	५	रम्दी	२	१२	२६८	०९११५४८	कृषि	कृषि	१००५.०	१-१५-२-१.७
४९३	५	रम्दी	२	१२	२६९	०९११५४८	कृषि	कृषि	३३६.१	०-१०-२-१.१
४९४	५	रम्दी	२	१२	२७०	०९११५४८	कृषि	कृषि	८५१.५	१-१०-३-०.५
४९५	५	रम्दी	२	१२	२७१	०९११५४८	कृषि	कृषि	२९८.४	०-९-१-२.२
४९६	५	रम्दी	२	१२	२७२	०९११५४८	कृषि	कृषि	१४९८.९	२-१५-०-२.२
४९७	५	रम्दी	२	१२	२७३	०९११५४८	कृषि	कृषि	७०१.३	१-६-०-०.९
४९८	५	रम्दी	२	१२	२७४	०९११५४८	कृषि	कृषि	३९८.०	०-१२-२-०.२
४९९	५	रम्दी	२	१२	२७५	०९११५४८	कृषि	कृषि	७६४.७	१-८-०-०.८
५००	५	रम्दी	२	१२	२७६	०९११५४८	कृषि	कृषि	२८९.९	०-९-०-१.९
५०१	५	रम्दी	२	१२	२७७	०९११५४८	कृषि	कृषि	६६०.४	१-४-३-०.३
५०२	५	रम्दी	२	१२	२७८	०९११५४८	कृषि	कृषि	११८५.०	२-५-१-०.३
५०३	५	रम्दी	२	१२	२७९	०९११५४८	कृषि	कृषि	७७१.८	१-८-१-०.४
५०४	५	रम्दी	२	१२	२८०	०९११५४८	कृषि	कृषि	४०२.६	०-१२-२-२.६
५०५	५	रम्दी	२	१२	२८१	०९११५४८	कृषि	कृषि	४०२.२	०-१२-२-२.४
५०६	५	रम्दी	२	१२	२८२	०९११५४८	कृषि	कृषि	७२८.८	१-६-३-२.७
५०७	५	रम्दी	२	१२	२८३	०९११५४८	कृषि	कृषि	२८५.२	०-८-३-३.५
५०८	५	रम्दी	२	१२	२८४	०९११५४८	कृषि	कृषि	५६२.९	१-१-२-३.३
५०९	५	रम्दी	२	१२	२८५	०९११५४८	कृषि	कृषि	९६७.८	१-१४-१-३
५१०	५	रम्दी	२	१२	२८६	०९११५४८	कृषि	कृषि	४८७.२	०-१५-१-१.२
५११	५	रम्दी	२	१२	२८७	०९११५४८	कृषि	कृषि	३६९.१	०-११-२-१.७
५१२	५	रम्दी	२	१२	२८८	०९११५४८	कृषि	कृषि	१९५.६	०-६-०-२.४
५१३	५	रम्दी	२	१२	२८९	०९११५४८	कृषि	कृषि	१३३.२	०-४-०-३

क्र.सं.	पालिका वडा	साविक गाविस	गाविस वडा	गाविस कोड	कित्ता नं.	ग्रिड नं.	भू-उपयोग वर्ग	कृषि/ गैर कृषि	क्षेत्रफल (वर्ग मि.)	क्षेत्रफल (रो.आ.पै.दा.)
५१४	५	रम्दी	२	१२	२९१	०९११५४८	आवास	गैर कृषि	२५९.१	०-८-०-२.४
५१५	५	रम्दी	२	१२	२९२	०९११५४८	आवास	गैर कृषि	१६७.३	०-५-१-०.२
५१६	५	रम्दी	२	१२	२९३	०९११५४८	आवास	गैर कृषि	८२.४	०-२-२-१.५
५१७	५	रम्दी	२	१२	२९४	०९११५४८	आवास	गैर कृषि	५८.३	०-१-३-१.३
५१८	५	रम्दी	२	१२	२९५	०९११५४८	आवास	गैर कृषि	८०४.२	१-९-१-०.६
५१९	५	रम्दी	२	१२	२९६	०९११५४८	आवास	गैर कृषि	१८०.८	०-५-२-३
५२०	५	रम्दी	२	१२	२९७	०९११५४८	आवास	गैर कृषि	११८.६	०-३-२-३.७
५२१	५	रम्दी	२	१२	२९८	०९११५४८	आवास	गैर कृषि	१४०२.६	२-१२-०-१.८
५२२	५	रम्दी	२	१२	२९९	०९११५४८	आवास	गैर कृषि	४३८.१	०-१३-३-०.४
५२३	५	रम्दी	२	१२	३००	०९११५४८	आवास	गैर कृषि	५९०.१	१-२-२-०.९
५२४	५	रम्दी	२	१२	३०१	०९११५४८	आवास	गैर कृषि	१०८९.५	२-२-१-०.२
५२५	५	रम्दी	२	१२	३०२	०९११५४८	आवास	गैर कृषि	४१७.२	०-१३-०-१.९
५२६	५	रम्दी	२	१२	३०३	०९११५४८	आवास	गैर कृषि	१२०१.२	२-५-३-०.५
५२७	५	रम्दी	२	१२	३०४	०९११५४८	आवास	गैर कृषि	६७२.७	१-५-०-२.५
५२८	५	रम्दी	२	१२	३०५	०९११५४८	आवास	गैर कृषि	१५९४.७	३-२-०-२.४
५२९	५	रम्दी	२	१२	३०६	०९११५४८	आवास	गैर कृषि	१८८८.४	३-११-१-२.२
५३०	५	रम्दी	२	१२	३०७	०९११५४८	सार्वजनिक उपयोग	गैर कृषि	१०१०.६	१-१५-३-०.६
५३१	५	रम्दी	२	१२	३०८	०९११५४८	कृषि	कृषि	४६०.९	०-१४-१-३.९
५३२	५	रम्दी	२	१२	३०९	०९११५४८	कृषि	कृषि	९१५.८	१-१२-३-०.८
५३३	५	रम्दी	२	१२	३१०	०९११५४८	आवास	गैर कृषि	४८४.४	०-१५-०-३.८
५३४	५	रम्दी	२	१२	३११	०९११५४८	कृषि	कृषि	२९९.४	०-९-१-२.७
५३५	५	रम्दी	२	१२	३१२	०९११५४८	कृषि	कृषि	२११५.३	४-२-२-०.४
५३६	५	रम्दी	२	१२	३१३	०९११५४८	कृषि	कृषि	२३२.६	०-७-१-१
५३७	५	रम्दी	२	१२	३१४	०९११५४८	कृषि	कृषि	१८३.४	०-५-३-०.३
५३८	५	रम्दी	२	१२	३१५	०९११५४८	कृषि	कृषि	३२२.५	०-१०-०-२.३
५३९	५	रम्दी	२	१२	३१६	०९११५४८	कृषि	कृषि	१४५.२	०-४-२-१.१
५४०	५	रम्दी	२	१२	३१७	०९११५४८	कृषि	कृषि	१८३.१	०-५-३-०.१
५४१	५	रम्दी	२	१२	३१८	०९११५४८	कृषि	कृषि	१५२६.२	२-१५-३-४
५४२	५	रम्दी	२	१२	३१९	०९११५४८	कृषि	कृषि	७६०.७	१-७-३-२.८
५४३	५	रम्दी	२	१२	३२०	०९११५४८	कृषि	कृषि	४५९.५	०-१४-१-३.२
५४४	५	रम्दी	२	१२	३२१	०९११५४८	कृषि	कृषि	१९०७.१	३-११-३-३.६
५४५	५	रम्दी	२	१२	३२२	०९११५४८	कृषि	कृषि	१४२३.३	२-१२-३-०.२
५४६	५	रम्दी	२	१२	३२३	०९११५४८	आवास	गैर कृषि	१०१७.८	२-०-०-०.१
५४७	५	रम्दी	२	१२	३२४	०९११५४८	आवास	गैर कृषि	४४९.३	०-१४-०-२.१
५४८	५	रम्दी	२	१२	३२५	०९११५४८	आवास	गैर कृषि	१४०.७	०-४-१-२.८
५४९	५	रम्दी	२	१२	३२६	०९११५४८	आवास	गैर कृषि	३०९.५	०-९-२-३.७
५५०	५	रम्दी	२	१२	३२७	०९११५४८	आवास	गैर कृषि	५२.०	०-१-२-२.२
५५१	५	रम्दी	२	१२	३२८	०९११५४८	आवास	गैर कृषि	२२९.२	०-७-०-३.३
५५२	५	रम्दी	२	१२	३२९	०९११५४८	आवास	गैर कृषि	४०६.३	०-१२-३-०.५
५५३	५	रम्दी	२	१२	३३०	०९११५४८	कृषि	कृषि	६१६.८	१-३-१-२.४
५५४	५	रम्दी	२	१२	३३१	०९११५४८	कृषि	कृषि	३४६.४	०-१०-३-२.३
५५५	५	रम्दी	२	१२	३३२	०९११५४८	कृषि	कृषि	२४६.१	०-७-२-३.९
५५६	५	रम्दी	२	१२	३३३	०९११५४८	कृषि	कृषि	५६४.६	१-१-३-०.१
५५७	५	रम्दी	२	१२	३३४	०९११५४८	कृषि	कृषि	२००.६	०-६-१-०.९
५५८	५	रम्दी	२	१२	३३६	०९११५४८	कृषि	कृषि	२२३.०	०-७-०-०.२
५५९	५	रम्दी	२	१२	३३७	०९११५४८	कृषि	कृषि	१६१२.७	३-२-२-३.५
५६०	५	रम्दी	२	१२	३३९	०९११५४८	कृषि	कृषि	९६१.१	१-१४-०-३.६

क्र.सं.	पालिका वडा	साविक गाविस	गाविस वडा	गाविस कोड	कित्ता नं.	ग्रिड नं.	भू-उपयोग वर्ग	कृषि/ गैर कृषि	क्षेत्रफल (वर्ग मि.)	क्षेत्रफल (रो.आ.पै.दा.)
५६१	५	रम्दी	२	१२	३४०	०९११५४८	आवास	गैर कृषि	४२५.८	०-१३-१-२.२
५६२	५	रम्दी	२	१२	३४२	०९११५४८	कृषि	कृषि	८७५.०	१-११-२-०.३
५६३	५	रम्दी	२	१२	३४३	०९११५४८	कृषि	कृषि	९३९.६	१-१३-२-०.८
५६४	५	रम्दी	२	१२	३४४	०९११५४८	कृषि	कृषि	२४७.८	०-७-३-०.७
५६५	५	रम्दी	२	१२	३४५	०९११५४८	कृषि	कृषि	२२३.४	०-७-०-०.४
५६६	५	रम्दी	२	१२	३४६	०९११५४८	कृषि	कृषि	२२६.७	०-७-०-२.१
५६७	५	रम्दी	२	१२	३४७	०९११५४८	कृषि	कृषि	४४३.७	०-१३-३-३.३
५६८	५	रम्दी	२	१२	३४८	०९११५४८	कृषि	कृषि	४५९.७	०-१४-१-३.३
५६९	५	रम्दी	२	१२	३४९	०९११५४८	कृषि	कृषि	२९५.९	०-९-१-०.९
५७०	५	रम्दी	२	१२	३५०	०९११५४८	कृषि	कृषि	३०२.४	०-९-२-०.२
५७१	५	रम्दी	२	१२	३५१	०९११५४८	कृषि	कृषि	१५३.७	०-४-३-१.३
५७२	५	रम्दी	२	१२	३५२	०९११५४८	कृषि	कृषि	५४७.७	१-१-०-३.६
५७३	५	रम्दी	२	१२	३५३	०९११५४८	कृषि	कृषि	१०७४.०	२-१-३-०.४
५७४	५	रम्दी	२	१२	३५६	०९११५४८	कृषि	कृषि	१५७२.८	३-१-१-३.४
५७५	५	रम्दी	२	१२	३५७	०९११५४८	कृषि	कृषि	५४५.१	१-१-०-२.३
५७६	५	रम्दी	२	१२	३५८	०९११५४८	कृषि	कृषि	३४४.६	०-१०-३-१.४
५७७	५	रम्दी	२	१२	३५९	०९११५४८	कृषि	कृषि	३६८.७	०-११-२-१.५
५७८	५	रम्दी	२	१२	३६०	०९११५४८	कृषि	कृषि	५५५.३	१-१-१-३.४
५७९	५	रम्दी	२	१२	३६१	०९११५४८	कृषि	कृषि	३४७.०	०-१०-३-२.६
५८०	५	रम्दी	२	१२	३६२	०९११५४८	कृषि	कृषि	३५०.३	०-११-०-०.३
५८१	५	रम्दी	२	१२	३६३	०९११५४८	कृषि	कृषि	५९६.८	१-२-३-०.३
५८२	५	रम्दी	२	१२	३६४	०९११५४८	कृषि	कृषि	११४३.९	२-३-३-३.६
५८३	५	रम्दी	२	१२	३६५	०९११५४८	कृषि	कृषि	१३९८.९	२-११-३-३.९
५८४	५	रम्दी	२	१२	३६६	०९११५४८	कृषि	कृषि	१५१६.७	२-१५-२-३.२
५८५	५	रम्दी	२	१२	३६८	०९११५४८	कृषि	कृषि	१९३३.५	३-१२-३-०.९
५८६	५	रम्दी	२	१२	३६९	०९११५४८	कृषि	कृषि	५७५.०	१-२-०-१.३
५८७	५	रम्दी	२	१२	३७०	०९११५४८	कृषि	कृषि	६७४.१	१-५-०-३.२
५८८	५	रम्दी	२	१२	३७१	०९११५४८	कृषि	कृषि	१७९०.२	३-८-१-०.८
५८९	५	रम्दी	२	१२	३७२	०९११५४८	कृषि	कृषि	१५६७.१	३-१-१-०.५
५९०	५	रम्दी	२	१२	३७३	०९११५४८	कृषि	कृषि	८२०.५	१-९-३-०.९
५९१	५	रम्दी	२	१२	३७४	०९११५४८	कृषि	कृषि	१५०३.०	२-१५-१-०.३
५९२	५	रम्दी	२	१२	३७५	०९११५४८	कृषि	कृषि	२७४२.९	५-६-१-०.२
५९३	५	रम्दी	२	१२	३७६	०९११५४८	कृषि	कृषि	८९७.१	१-१२-०-३.४
५९४	५	रम्दी	२	१२	३७७	०९११५४८	कृषि	कृषि	२२८६.५	४-७-३-२.६
५९५	५	रम्दी	२	१२	३७८	०९११५४८	कृषि	कृषि	२९२७.४	५-१२-०-१.१
५९६	५	रम्दी	२	१२	३७९	०९११५४८	कृषि	कृषि	६४९५.१	१२-१२-१-०.३
५९७	५	रम्दी	२	१२	३८०	०९११५४८	कृषि	कृषि	२३७२.६	४-१०-२-१.९
५९८	५	रम्दी	२	१२	३८१	०९११५४८	आवास	गैर कृषि	३७८.२	०-११-३-२.३
५९९	५	रम्दी	२	१२	३८१	०९११५४८	कृषि	कृषि	१७७४.६	३-७-३-१
६००	५	रम्दी	२	१२	३८२	०९११५४८	आवास	गैर कृषि	३५२.४	०-११-०-१.३
६०१	५	रम्दी	२	१२	३८२	०९११५४८	कृषि	कृषि	२२८५.२	४-७-३-१.९
६०२	५	रम्दी	२	१२	३८३	०९११५४८	कृषि	कृषि	४८०५.७	९-७-०-२.२
६०३	५	रम्दी	२	१२	३८७	०९११५४८	सार्वजनिक उपयोग	गैर कृषि	१५७०९.६	३०-१४-०-१
६०४	५	रम्दी	२	१२	३८८	०९११५४८	आवास	गैर कृषि	११४२.३	२-३-३-२.८
६०५	५	रम्दी	२	१२	३८९	०९११५४८	आवास	गैर कृषि	९५४.७	१-१४-०-०.४
६०६	५	रम्दी	२	१२	३८९	०९११५४८	कृषि	कृषि	११५४.०	२-४-१-०.७
६०७	५	रम्दी	२	१२	३९०	०९११५४८	आवास	गैर कृषि	३८९५.५	७-१०-२-०.२

क्र.सं.	पालिका वडा	साविक गाविस	गाविस वडा	गाविस कोड	कित्ता नं.	ग्रिड नं.	भू-उपयोग वर्ग	कृषि/ गैर कृषि	क्षेत्रफल (वर्ग मि.)	क्षेत्रफल (रो.आ.पै.दा.)
६०८	५	रम्दी	२	१२	३९१	०९११५४८	आवास	गैर कृषि	३३४७.६	६-९-१-०.५
६०९	५	रम्दी	२	१२	३९२	०९११५४८	आवास	गैर कृषि	२३३.७	०-७-१-१.६
६१०	५	रम्दी	२	१२	३९३	०९११५४८	आवास	गैर कृषि	१०१९.५	२-०-०-१
६११	५	रम्दी	२	१२	३९५	०९११५४८	कृषि	कृषि	५२२०.८	१०-४-०-३.१
६१२	५	रम्दी	२	१२	३९५	०९११५४८	आवास	गैर कृषि	३७०.१	०-११-२-२.२
६१३	५	रम्दी	२	१२	३९६	०९११५४८	कृषि	कृषि	४५२५.८	८-१४-१-१.४
६१४	५	रम्दी	२	१२	३९६	०९११५४८	आवास	गैर कृषि	१२५७.७	२-७-२-०.९
६१५	५	रम्दी	२	१२	३९७	०९११५४८	आवास	गैर कृषि	१५००.५	२-१५-०-३.१
६१६	५	रम्दी	२	१२	३९७	०९११५४८	कृषि	कृषि	१७२६.४	३-६-१-०.७
६१७	५	रम्दी	२	१२	३९८	०९११५४८	आवास	गैर कृषि	१४८५.५	२-१४-२-३.५
६१८	५	रम्दी	२	१२	३९९	०९११५४८	सार्वजनिक उपयोग	गैर कृषि	१९१७.२	३-१२-१-०.७
६१९	५	रम्दी	२	१२	४००	०९११५४८	कृषि	कृषि	३३९३.३	६-१०-२-३.५
६२०	५	रम्दी	२	१२	४००	०९११५४८	आवास	गैर कृषि	६०९.६	१-३-०-२.७
६२१	५	रम्दी	२	१२	४०१	०९११५४८	कृषि	कृषि	४३४७.५	८-८-२-३.६
६२२	५	रम्दी	२	१२	४०१	०९११५४८	आवास	गैर कृषि	९२७.६	१-१३-०-२.८
६२३	५	रम्दी	२	१२	४०२	०९११५४८	कृषि	कृषि	७०२६.७	१३-१२-३-३.८
६२४	५	रम्दी	२	१२	४०४	०९११५४८	आवास	गैर कृषि	३६७८.०	७-३-२-२.७
६२५	५	रम्दी	२	१२	४०४	०९११५४८	कृषि	कृषि	१०३७०.८	२०-६-०-२.५
६२६	५	रम्दी	२	१२	४०५	०९११५४८	आवास	गैर कृषि	३७५२.३	७-६-०-०.१
६२७	५	रम्दी	२	१२	४०५	०९११५४८	कृषि	कृषि	५७२१.१	११-३-३-२.८
६२८	५	रम्दी	२	१२	४०६	०९११५४८	आवास	गैर कृषि	३६७५.६	७-३-२-१.६
६२९	५	रम्दी	२	१२	४०६	०९११५४८	कृषि	कृषि	९१४०.८	१७-१५-१-३.६
६३०	५	रम्दी	२	१२	४०७	०९११५४८	वन	गैर कृषि	४२०९.२	८-४-१-२
६३१	५	रम्दी	२	१२	४०८	०९११५४८	कृषि	कृषि	४११४.९	८-१-१-२.६
६३२	५	रम्दी	२	१२	४०९	०९११५४८	कृषि	कृषि	४५२८.५	८-१४-१-२.७
६३३	५	रम्दी	२	१२	४१०	०९११५०९	आवास	गैर कृषि	१४६८.६	२-१४-०-३
६३४	५	रम्दी	२	१२	४११	०९११५०९	आवास	गैर कृषि	१४८७.०	२-१४-३-०.२
६३५	५	रम्दी	२	१२	४१२	०९११५०९	आवास	गैर कृषि	१४६३.२	२-१४-०-०.३
६३६	५	रम्दी	२	१२	४१५	०९११५०८	आवास	गैर कृषि	७६७.०	१-८-०-२
६३७	५	रम्दी	२	१२	४१६	०९११५०८	कृषि	कृषि	७६९.९	१-८-०-३.४
६३८	५	रम्दी	२	१२	४१७	०९११५०९	आवास	गैर कृषि	२७२.६	०-८-२-१.२
६३९	५	रम्दी	२	१२	४१८	०९११५०९	आवास	गैर कृषि	२८१४.२	५-८-२-०.१
६४०	५	रम्दी	२	१२	४२०	०९११५०९	आवास	गैर कृषि	२४२.६	०-७-२-२.१
६४१	५	रम्दी	२	१२	४२१	०९११५०९	आवास	गैर कृषि	२१०.०	०-६-२-१.७
६४२	५	रम्दी	२	१२	४२२	०९११५०९	आवास	गैर कृषि	२३२.७	०-७-१-१.१
६४३	५	रम्दी	२	१२	४२३	०९११५०९	आवास	गैर कृषि	७३५.९	१-७-०-२.३
६४४	५	रम्दी	२	१२	४२४	०९११५०८	आवास	गैर कृषि	४२७.९	०-१३-१-३.३
६४५	५	रम्दी	२	१२	४२४	०९११५०९	आवास	गैर कृषि	८५१.५	१-१०-३-०.५
६४६	५	रम्दी	२	१२	४२५	०९११५०८	आवास	गैर कृषि	७२५.६	१-६-३-१.१
६४७	५	रम्दी	२	१२	४२५	०९११५०९	आवास	गैर कृषि	५३६.४	१-०-३-१.९
६४८	५	रम्दी	२	१२	४२६	०९११५०८	कृषि	कृषि	६४६.४	१-४-१-१.३
६४९	५	रम्दी	२	१२	४२७	०९११५०८	कृषि	कृषि	५५२.५	१-१-१-२
६५०	५	रम्दी	२	१२	४२८	०९११५०८	आवास	गैर कृषि	४६४.०	०-१४-२-१.५
६५१	५	रम्दी	२	१२	४२९	०९११५०८	आवास	गैर कृषि	४८६.०	०-१५-१-०.६
६५२	५	रम्दी	२	१२	४३०	०९११५०९	आवास	गैर कृषि	३६८.२	०-११-२-१.३
६५३	५	रम्दी	२	१२	४३१	०९११५०९	आवास	गैर कृषि	७१८.६	१-६-२-१.६
६५४	५	रम्दी	२	१२	४३२	०९११५०८	आवास	गैर कृषि	७२८.६	१-६-३-२.६

क्र.सं.	पालिका वडा	साविक गाविस	गाविस वडा	गाविस कोड	कित्ता नं.	ग्रिड नं.	भू-उपयोग वर्ग	कृषि/ गैर कृषि	क्षेत्रफल (वर्ग मि.)	क्षेत्रफल (रो.आ.पै.दा.)
६५५	५	रम्दी	२	१२	४३३	०९११५०८	आवास	गैर कृषि	७९८.२	१-९-०-१.६
६५६	५	रम्दी	२	१२	४३४	०९११५०८	आवास	गैर कृषि	१५०.१	०-४-२-३.५
६५७	५	रम्दी	२	१२	४३५	०९११५०८	आवास	गैर कृषि	५५१.७	१-१-१-१.६
६५८	५	रम्दी	२	१२	४३६	०९११५०८	आवास	गैर कृषि	५३७.२	१-०-३-२.३
६५९	५	रम्दी	२	१२	४३७	०९११५०८	आवास	गैर कृषि	५४४.३	१-१-०-१.९
६६०	५	रम्दी	२	१२	४३८	०९११५०८	आवास	गैर कृषि	५५३.२	१-१-१-२.४
६६१	५	रम्दी	२	१२	४३९	०९११५०९	आवास	गैर कृषि	३१२.५	०-९-३-१.२
६६२	५	रम्दी	२	१२	४४०	०९११५०९	आवास	गैर कृषि	३३४.१	०-१०-२-०.१
६६३	५	रम्दी	२	१२	४४१	०९११४६८	कृषि	कृषि	७७२.०	१-८-१-०.५
६६४	५	रम्दी	२	१२	४४२	०९११४६८	कृषि	कृषि	७२०.०	१-६-२-२.३
६६५	५	रम्दी	२	१२	४४३	०९११४६८	कृषि	कृषि	६४२.८	१-४-०-३.५
६६६	५	रम्दी	२	१२	४४८	०९११५४८	आवास	गैर कृषि	१०४०.१	२-०-२-३.४
६६७	५	रम्दी	२	१२	४४८	०९११५४८	कृषि	कृषि	२५९७.७	५-१-२-३.२
६६८	५	रम्दी	२	१२	४४९	०९११५४८	आवास	गैर कृषि	१५७७.२	३-१-२-१.६
६६९	५	रम्दी	२	१२	४५०	०९११५०८	आवास	गैर कृषि	७९.५	०-२-१-४
६७०	५	रम्दी	२	१२	४५०	०९११५०९	आवास	गैर कृषि	७९६.२	१-६-२-०.४
६७१	५	रम्दी	२	१२	४५२	०९११५०८	कृषि	कृषि	६२०.४	१-३-२-०.२
६७२	५	रम्दी	२	१२	४५३	०९११५०८	कृषि	कृषि	८२४.८	१-९-३-३
६७३	५	रम्दी	२	१२	४५४	०९११५०८	आवास	गैर कृषि	४२.३	०-१-१-१.३
६७४	५	रम्दी	२	१२	४५५	०९११५०८	आवास	गैर कृषि	४३.४	०-१-१-१.९
६७५	५	रम्दी	२	१२	४५६	०९११५०८	कृषि	कृषि	२५२.७	०-७-३-३.१
६७६	५	रम्दी	२	१२	४५७	०९११५०८	कृषि	कृषि	१०३५.४	२-०-२-१
६७७	५	रम्दी	२	१२	४५८	०९११५०८	कृषि	कृषि	१३७.२	०-४-१-१.१
६७८	५	रम्दी	२	१२	४५९	०९११५०८	कृषि	कृषि	५५०.३	१-१-१-०.९
६७९	५	रम्दी	२	१२	४६०	०९११५०८	आवास	गैर कृषि	२५६.७	०-८-०-१.२
६८०	५	रम्दी	२	१२	४६१	०९११५०८	आवास	गैर कृषि	३७७.६	०-११-३-२
६८१	५	रम्दी	२	१२	४६२	०९११५०८	कृषि	कृषि	२१२.०	०-६-२-२.७
६८२	५	रम्दी	२	१२	४६३	०९११५०८	कृषि	कृषि	८२३.७	१-९-३-२.५
६८३	५	रम्दी	२	१२	४६४	०९११५०८	कृषि	कृषि	३४४.०	०-१०-३-१.१
६८४	५	रम्दी	२	१२	४६५	०९११५०८	कृषि	कृषि	१६७१.७	३-४-२-१.२
६८५	५	रम्दी	२	१२	४६६	०९११५०८	आवास	गैर कृषि	१५९.०	०-५-०-०
६८६	५	रम्दी	२	१२	४६७	०९११५०८	आवास	गैर कृषि	६६९.४	१-५-०-०.९
६८७	५	रम्दी	२	१२	४६८	०९११५०८	आवास	गैर कृषि	२०४.४	०-६-१-२.९
६८८	५	रम्दी	२	१२	४६९	०९११५०८	आवास	गैर कृषि	८४०.६	१-१०-१-३
६८९	५	रम्दी	२	१२	४७०	०९११५०८	कृषि	कृषि	२१२.८	०-६-२-३.१
६९०	५	रम्दी	२	१२	४७१	०९११५०८	कृषि	कृषि	१०४४.२	२-०-३-१.४
६९१	५	रम्दी	२	१२	४७२	०९११५०८	कृषि	कृषि	१०९.०	०-३-१-२.८
६९२	५	रम्दी	२	१२	४७३	०९११५०८	कृषि	कृषि	७९३.८	१-६-१-३.२
६९३	५	रम्दी	२	१२	४७४	०९११५०९	आवास	गैर कृषि	१४२.५	०-४-१-३.७
६९४	५	रम्दी	२	१२	४७५	०९११५०९	आवास	गैर कृषि	४२९.१	०-१३-१-३.९
६९५	५	रम्दी	२	१२	४७६	०९११५०९	आवास	गैर कृषि	९२६.५	१-१३-०-२.२
६९६	५	रम्दी	२	१२	४७७	०९११५०९	आवास	गैर कृषि	२१५.५	०-६-३-०.४
६९७	५	रम्दी	२	१२	४८०	०९११५०८	कृषि	कृषि	५०४.३	०-१५-३-१.८
६९८	५	रम्दी	२	१२	४८१	०९११५०८	कृषि	कृषि	६२४.३	१-३-२-२.१
६९९	५	रम्दी	२	१२	४८२	०९११५०९	आवास	गैर कृषि	५००.१	०-१५-२-३.६
७००	५	रम्दी	२	१२	४८३	०९११५०९	आवास	गैर कृषि	४८१.५	०-१५-०-२.३
७०१	५	रम्दी	२	१२	४८५	०९११५०८	कृषि	कृषि	१५२४.२	२-१५-३-३

क्र.सं.	पालिका वडा	साविक गाविस	गाविस वडा	गाविस कोड	कित्ता नं.	ग्रिड नं.	भू-उपयोग वर्ग	कृषि/ गैर कृषि	क्षेत्रफल (वर्ग मि.)	क्षेत्रफल (रो.आ.पै.दा.)
७०२	५	रम्दी	२	१२	४८६	०९११५०९	आवास	गैर कृषि	११४३.३	२-३-३-३.३
७०३	५	रम्दी	२	१२	४८७	०९११५०८	आवास	गैर कृषि	८२७.४	१-१०-०-०.४
७०४	५	रम्दी	२	१२	४८७	०९११५०९	आवास	गैर कृषि	३३३.८	०-१०-१-४
७०५	५	रम्दी	२	१२	४८८	०९११५४८	कृषि	कृषि	४२०४.५	८-४-०-३.७
७०६	५	रम्दी	२	१२	४८९	०९११५४८	कृषि	कृषि	४२१७.५	८-४-२-२.२
७०७	५	रम्दी	२	१२	४९०	०९११५०८	कृषि	कृषि	८०९.७	१-९-१-३.४
७०८	५	रम्दी	२	१२	४९१	०९११५०८	कृषि	कृषि	३११५.५	६-१-३-३.७
७०९	५	रम्दी	२	१२	४९२	०९११५०८	कृषि	कृषि	१९७.५	०-६-०-३.४
७१०	५	रम्दी	२	१२	४९३	०९११५०८	कृषि	कृषि	३१३.५	०-९-३-१.७
७११	५	रम्दी	२	१२	४९४	०९११५४८	कृषि	कृषि	१०८२.६	२-२-०-०.७
७१२	५	रम्दी	२	१२	४९५	०९११५४८	कृषि	कृषि	१५५६.४	३-०-३-३.२
७१३	५	रम्दी	२	१२	४९६	०९११५०८	कृषि	कृषि	३५२.४	०-११-०-१.३
७१४	५	रम्दी	२	१२	४९७	०९११५०८	कृषि	कृषि	२९३.७	०-९-०-३.८
७१५	५	रम्दी	२	१२	४९८	०९११५०८	कृषि	कृषि	६०.२	०-१-३-२.३
७१६	५	रम्दी	२	१२	४९९	०९११५०८	कृषि	कृषि	५४६.६	१-१-०-३
७१७	५	रम्दी	२	१२	५००	०९११५०८	आवास	गैर कृषि	११०.२	०-३-१-३.५
७१८	५	रम्दी	२	१२	५०१	०९११५०८	आवास	गैर कृषि	५२५.५	१-०-२-०.४
७१९	५	रम्दी	२	१२	५०२	०९११४६८	कृषि	कृषि	९९३.०	१-१५-०-३.७
७२०	५	रम्दी	२	१२	५०३	०९११४६८	कृषि	कृषि	६५०.६	१-४-१-३.४
७२१	५	रम्दी	२	१२	५०४	०९११४६८	कृषि	कृषि	६६१६.३	१३-०-०-१.३
७२२	५	रम्दी	२	१२	५०५	०९११५०८	कृषि	कृषि	७३४.७	१-७-०-१.७
७२३	५	रम्दी	२	१२	५०६	०९११५०८	कृषि	कृषि	२४०.४	०-७-२-१
७२४	५	रम्दी	२	१२	५०७	०९११५०८	कृषि	कृषि	४७०.५	०-१४-३-०.८
७२५	५	रम्दी	२	१२	५०८	०९११५०८	कृषि	कृषि	२७९.५	०-८-३-०.६
७२६	५	रम्दी	२	१२	५०९	०९११५०८	कृषि	कृषि	७३२.१	१-७-०-०.४
७२७	५	रम्दी	२	१२	५१०	०९११५०८	कृषि	कृषि	५९२.९	१-२-२-२.३
७२८	५	रम्दी	२	१२	५११	०९११५०८	कृषि	कृषि	२३१.२	०-७-१-०.४
७२९	५	रम्दी	२	१२	५१२	०९११५०८	कृषि	कृषि	१००३.७	१-१५-२-१.१
७३०	५	रम्दी	२	१२	५१३	०९११५०८	कृषि	कृषि	३१६.२	०-९-३-३.१
७३१	५	रम्दी	२	१२	५१४	०९११५०८	कृषि	कृषि	१८९२.०	३-११-२-०
७३२	५	रम्दी	२	१२	५१५	०९११५०८	कृषि	कृषि	४०१.३	०-१२-२-१.९
७३३	५	रम्दी	२	१२	५१६	०९११५०८	कृषि	कृषि	११११.७	२-२-३-३.४
७३४	५	रम्दी	२	१२	५१९	०९११५४८	कृषि	कृषि	११५१.५	२-४-०-३.४
७३५	५	रम्दी	२	१२	५२०	०९११५४८	कृषि	कृषि	११३३.०	२-३-२-२.१
७३६	५	रम्दी	२	१२	५२१	०९११५४८	आवास	गैर कृषि	१८३६.८	३-९-३-०.३
७३७	५	रम्दी	२	१२	५२१	०९११५४८	कृषि	कृषि	१४६१.३	२-१३-३-३.३
७३८	५	रम्दी	२	१२	५२२	०९११५४८	आवास	गैर कृषि	१६०४.५	३-२-१-३.४
७३९	५	रम्दी	२	१२	५२२	०९११५४८	कृषि	कृषि	१९०८.५	३-१२-०-०.३
७४०	५	रम्दी	२	१२	५२३	०९११५४८	कृषि	कृषि	१७९९.०	३-८-२-१.३
७४१	५	रम्दी	२	१२	५२४	०९११५४८	आवास	गैर कृषि	१८२७.९	३-९-१-३.८
७४२	५	रम्दी	२	१२	५२५	०९११५४८	कृषि	कृषि	९५.९	०-३-०-०.३
७४३	५	रम्दी	२	१२	५२६	०९११५४८	कृषि	कृषि	९२.५	०-२-३-२.५
७४४	५	रम्दी	२	१२	५२७	०९११५४८	कृषि	कृषि	७९.४	०-२-१-३.९
७४५	५	रम्दी	२	१२	५२८	०९११५४८	कृषि	कृषि	६३२.८	१-३-३-२.४
७४६	५	रम्दी	२	१२	५२९	०९११५४८	कृषि	कृषि	६१४.९	१-३-१-१.४
७४७	५	रम्दी	२	१२	५३०	०९११५४८	कृषि	कृषि	६२६.४	१-३-२-३.२
७४८	५	रम्दी	२	१२	५३१	०९११५४८	कृषि	कृषि	१६४३.०	३-३-२-२.८

क्र.सं.	पालिका वडा	साविक गाविस	गाविस वडा	गाविस कोड	कित्ता नं.	ग्रिड नं.	भू-उपयोग वर्ग	कृषि/ गैर कृषि	क्षेत्रफल (वर्ग मि.)	क्षेत्रफल (रो.आ.पै.दा.)
७४९	५	रम्दी	२	१२	५३२	०९११५४८	कृषि	कृषि	१८१८.०	३-९-०-२.८
७५०	५	रम्दी	२	१२	५३३	०९११५४८	कृषि	कृषि	१४१८.०	२-१२-२-१.५
७५१	५	रम्दी	२	१२	५३४	०९११५४८	कृषि	कृषि	७३७.९	१-७-०-३.३
७५२	५	रम्दी	२	१२	५३५	०९११५४८	कृषि	कृषि	७३७.५	१-७-०-३.१
७५३	५	रम्दी	२	१२	५३६	०९११५४८	कृषि	कृषि	७५३.४	१-७-२-३.१
७५४	५	रम्दी	२	१२	५३७	०९११५४८	कृषि	कृषि	११३६.७	२-३-२-४
७५५	५	रम्दी	२	१२	५३८	०९११५४८	कृषि	कृषि	११४४.०	२-३-३-३.६
७५६	५	रम्दी	२	१२	५३९	०९११५४८	कृषि	कृषि	११७५.६	२-४-३-३.६
७५७	५	रम्दी	२	१२	५४०	०९११५४८	कृषि	कृषि	३६१.६	०-११-१-२
७५८	५	रम्दी	२	१२	५४१	०९११५४८	कृषि	कृषि	३३९.८	०-१०-२-३
७५९	५	रम्दी	२	१२	५४२	०९११५४८	कृषि	कृषि	१३७४.३	२-११-०-३.५
७६०	५	रम्दी	२	१२	५४३	०९११५४८	कृषि	कृषि	१३४३.८	२-१०-१-०.२
७६१	५	रम्दी	२	१२	५४४	०९११५४८	कृषि	कृषि	२५२.७	०-७-३-३.१
७६२	५	रम्दी	२	१२	५४५	०९११५४८	कृषि	कृषि	५१७.५	१-०-१-०.४
७६३	५	रम्दी	२	१२	५४६	०९११५४८	कृषि	कृषि	२४१६.७	४-१२-०-०.१
७६४	५	रम्दी	२	१२	५४७	०९११५४७	कृषि	कृषि	१९६०.१	३-१३-२-२.३
७६५	५	रम्दी	२	१२	५४७	०९११५४८	कृषि	कृषि	४२०.६	०-१३-०-३.६
७६६	५	रम्दी	२	१२	५४८	०९११५४८	कृषि	कृषि	१९८६.२	३-१४-१-३.४
७६७	५	रम्दी	२	१२	५४९	०९११५४८	कृषि	कृषि	३८१५.९	७-८-०-०.१
७६८	५	रम्दी	२	१२	५५०	०९११५४८	कृषि	कृषि	२१३८.०	४-३-०-३.८
७६९	५	रम्दी	२	१२	५५१	०९११५४८	कृषि	कृषि	२५५२.०	५-०-१-०.२
७७०	५	रम्दी	२	१२	५५२	०९११५४८	कृषि	कृषि	१०५७.७	२-१-१-०.२
७७१	५	रम्दी	२	१२	५५३	०९११५४८	कृषि	कृषि	१०८६.६	२-२-०-२.८
७७२	५	रम्दी	२	१२	५५४	०९११५४८	कृषि	कृषि	२६८१.४	५-४-१-१.३
७७३	५	रम्दी	२	१२	५५५	०९११५४८	कृषि	कृषि	२७३२.८	५-५-३-३.१
७७४	५	रम्दी	२	१२	५५६	०९११५४८	आवास	गैर कृषि	१४८.२	०-४-२-२.६
७७५	५	रम्दी	२	१२	५५६	०९११५४८	कृषि	कृषि	२९६१.७	५-१३-०-२.३
७७६	५	रम्दी	२	१२	५५७	०९११५४८	कृषि	कृषि	३१५६.८	६-३-१-०.५
७७७	५	रम्दी	२	१२	५५८	०९११५४८	कृषि	कृषि	४५८६.८	९-०-१-०
७७८	५	रम्दी	२	१२	५५९	०९११५४८	कृषि	कृषि	४१७४.२	८-३-१-०.४
७७९	५	रम्दी	२	१२	५६०	०९११५४८	कृषि	कृषि	२७६७.३	५-७-०-०.५
७८०	५	रम्दी	२	१२	५६१	०९११५४८	कृषि	कृषि	२७८१.०	५-७-१-३.४
७८१	५	रम्दी	२	१२	५६४	०९११५०८	कृषि	कृषि	१२५०.६	२-७-१-१.३
७८२	५	रम्दी	२	१२	५६५	०९११५०८	कृषि	कृषि	१२५०.२	२-७-१-१.१
७८३	५	रम्दी	२	१२	५६६	०९११५०८	कृषि	कृषि	११९९.४	२-५-२-३.५
७८४	५	रम्दी	२	१२	५६७	०९११५०९	आवास	गैर कृषि	५२२.९	१-०-१-३.१
७८५	५	रम्दी	२	१२	५६८	०९११५०९	आवास	गैर कृषि	५१८.२	१-०-१-०.८
७८६	५	रम्दी	२	१२	५६९	०९११५०८	आवास	गैर कृषि	१९५.०	०-६-०-२.१
७८७	५	रम्दी	२	१२	५६९	०९११५०९	आवास	गैर कृषि	३२२.९	०-१०-०-२.५
७८८	५	रम्दी	२	१२	५७०	०९११५०८	आवास	गैर कृषि	५३७.०	१-०-३-२.२
७८९	५	रम्दी	२	१२	५७१	०९११५०८	आवास	गैर कृषि	५४१.९	१-१-०-०.७
७९०	५	रम्दी	२	१२	५७२	०९११५०८	कृषि	कृषि	५३०.७	१-०-२-३.१
७९१	५	रम्दी	२	१२	५७३	०९११५०८	आवास	गैर कृषि	८५.८	०-२-२-३.२
७९२	५	रम्दी	२	१२	५७४	०९११५०८	आवास	गैर कृषि	५६१.४	१-१-२-२.५
७९३	५	रम्दी	२	१२	५७९	०९११५०९	आवास	गैर कृषि	४६२.८	०-१४-२-०.९
७९४	५	रम्दी	२	१२	५८०	०९११५०९	आवास	गैर कृषि	५४२.८	१-१-०-१.१
७९५	५	रम्दी	२	१२	५८१	०९११५०८	आवास	गैर कृषि	६८१.१	१-५-१-२.७

क्र.सं.	पालिका वडा	साविक गाविस	गाविस वडा	गाविस कोड	कित्ता नं.	ग्रिड नं.	भू-उपयोग वर्ग	कृषि/ गैर कृषि	क्षेत्रफल (वर्ग मि.)	क्षेत्रफल (रो.आ.पै.दा.)
७९६	५	रम्दी	२	१२	५८२	०९११५०८	आवास	गैर कृषि	७७५.७	१-८-१-२.३
७९७	५	रम्दी	२	१२	५८३	०९११५०८	कृषि	कृषि	५२५०.८	१०-५-०-२.२
७९८	५	रम्दी	२	१२	५८४	०९११५०८	कृषि	कृषि	३०१५.८	५-१४-३-१.६
७९९	५	रम्दी	२	१२	९९९९९९	०९११५०७	वन	गैर कृषि	२१३६६९.१	४१९-१५-३-१.३
८००	५	रम्दी	२	१२	९९९९९९	०९११५४८	सार्वजनिक उपयोग	गैर कृषि	१२०४१.५	२३-१०-२-३.२
८०१	५	रम्दी	२	१२	९९९९९९	०९११५०८	आवास	गैर कृषि	८५.४	०-२-२-३
८०२	५	रम्दी	३	१२	१	०९११४६७	वन	गैर कृषि	३४२३५.७	६७-४-२-३.२
८०३	५	रम्दी	३	१२	२	०९११४६७	कृषि	कृषि	२९४६.३	५-१२-२-२.६
८०४	५	रम्दी	३	१२	३	०९११४६७	कृषि	कृषि	४४५.४	०-१४-०-०.१
८०५	५	रम्दी	३	१२	४	०९११४६७	कृषि	कृषि	५१७०.४	१०-२-२-१.७
८०६	५	रम्दी	३	१२	५	०९११४६७	कृषि	कृषि	४७३१.०	९-४-३-०.६
८०७	५	रम्दी	३	१२	६	०९११४६७	सार्वजनिक उपयोग	गैर कृषि	७३८६.०	१४-८-१-०.६
८०८	५	रम्दी	३	१२	७	०९११४६७	आवास	गैर कृषि	२८०५.७	५-८-०-३.८
८०९	५	रम्दी	३	१२	८	०९११४६७	आवास	गैर कृषि	५९८.३	१-२-३-१.१
८१०	५	रम्दी	३	१२	९	०९११४६७	आवास	गैर कृषि	९६२.८	१-१४-१-०.५
८११	५	रम्दी	३	१२	९	०९११४६७	कृषि	कृषि	२४२६.७	४-१२-१-१.१
८१२	५	रम्दी	३	१२	१०	०९११४६७	कृषि	कृषि	२४९३.६	४-१४-१-२.८
८१३	५	रम्दी	३	१२	११	०९११४६७	कृषि	कृषि	७००.६	१-६-०-०.५
८१४	५	रम्दी	३	१२	१२	०९११४६७	कृषि	कृषि	५२७६.७	१०-५-३-३.२
८१५	५	रम्दी	३	१२	१३	०९११४६७	कृषि	कृषि	१९१.३	०-६-०-०.३
८१६	५	रम्दी	३	१२	१४	०९११४६७	कृषि	कृषि	९६३४.२	१८-१४-३-३.९
८१७	५	रम्दी	३	१२	१४	०९११४६७	आवास	गैर कृषि	७४३.०	१-७-१-१.९
८१८	५	रम्दी	३	१२	१५	०९११४६७	आवास	गैर कृषि	३३५.३	०-१०-२-०.७
८१९	५	रम्दी	३	१२	१६	०९११४६७	आवास	गैर कृषि	१४३३.४	२-१३-०-१.३
८२०	५	रम्दी	३	१२	१७	०९११४६७	आवास	गैर कृषि	७५५.९	१-७-३-०.४
८२१	५	रम्दी	३	१२	१८	०९११४६७	आवास	गैर कृषि	८९३.४	१-१२-०-१.६
८२२	५	रम्दी	३	१२	१९	०९११४६७	आवास	गैर कृषि	३८०४.४	७-७-२-२.३
८२३	५	रम्दी	३	१२	२०	०९११४६७	आवास	गैर कृषि	४८८.२	०-१५-१-१.७
८२४	५	रम्दी	३	१२	२१	०९११४६७	आवास	गैर कृषि	३१९२.२	६-४-१-२.३
८२५	५	रम्दी	३	१२	२२	०९११४६७	आवास	गैर कृषि	९०५.०	१-१२-१-३.४
८२६	५	रम्दी	३	१२	२३	०९११४६७	आवास	गैर कृषि	२८५.४	०-८-३-३.६
८२७	५	रम्दी	३	१२	२४	०९११४६७	आवास	गैर कृषि	१५२.८	०-४-३-०.९
८२८	५	रम्दी	३	१२	२६	०९११४६७	आवास	गैर कृषि	३८६.८	०-१२-०-२.७
८२९	५	रम्दी	३	१२	२७	०९११४६७	आवास	गैर कृषि	१२७६.४	२-८-०-२.३
८३०	५	रम्दी	३	१२	२९	०९११४६७	आवास	गैर कृषि	५०५.१	०-१५-३-२.२
८३१	५	रम्दी	३	१२	३०	०९११४६७	आवास	गैर कृषि	११२५.३	२-३-१-२.२
८३२	५	रम्दी	३	१२	३१	०९११४६७	आवास	गैर कृषि	८४०.४	१-१०-१-२.९
८३३	५	रम्दी	३	१२	३२	०९११४६७	आवास	गैर कृषि	४४९.०	०-१४-०-१.९
८३४	५	रम्दी	३	१२	३४	०९११४६७	आवास	गैर कृषि	५१८.५	१-०-१-०.९
८३५	५	रम्दी	३	१२	३५	०९११४६७	आवास	गैर कृषि	७०६.८	१-६-०-३.७
८३६	५	रम्दी	३	१२	३८	०९११४६७	आवास	गैर कृषि	१८४७.२	३-१०-०-१.५
८३७	५	रम्दी	३	१२	३८	०९११४६७	कृषि	कृषि	६९६.२	१-५-३-२.३
८३८	५	रम्दी	३	१२	३९	०९११४६७	आवास	गैर कृषि	८९४.४	१-१२-०-२.१
८३९	५	रम्दी	३	१२	४१	०९११४६७	आवास	गैर कृषि	९६५.२	१-१४-१-१.७
८४०	५	रम्दी	३	१२	४२	०९११४६७	आवास	गैर कृषि	७९६.४	१-९-०-०.७
८४१	५	रम्दी	३	१२	४३	०९११४६७	आवास	गैर कृषि	५६६.७	१-१-३-१.२
८४२	५	रम्दी	३	१२	४४	०९११४६७	आवास	गैर कृषि	२२०३.८	४-५-१-०.९

क्र.सं.	पालिका वडा	साविक गाविस	गाविस वडा	गाविस कोड	कित्ता नं.	ग्रिड नं.	भू-उपयोग वर्ग	कृषि/ गैर कृषि	क्षेत्रफल (वर्ग मि.)	क्षेत्रफल (रो.आ.पै.दा.)
८४३	५	रम्दी	३	१२	४५	०९११४६७	कृषि	कृषि	१३६४.७	२-१०-३-२.७
८४४	५	रम्दी	३	१२	४५	०९११४६७	आवास	गैर कृषि	२८२.७	०-८-३-२.२
८४५	५	रम्दी	३	१२	४६	०९११४६७	कृषि	कृषि	४२२.७	०-१३-१-०.७
८४६	५	रम्दी	३	१२	४७	०९११४६७	कृषि	कृषि	१९२३.७	३-१२-२-०
८४७	५	रम्दी	३	१२	४७	०९११४६७	आवास	गैर कृषि	८३५.४	१-१०-१-०.४
८४८	५	रम्दी	३	१२	४८	०९११४६७	आवास	गैर कृषि	९४२.२	१-१३-२-२.१
८४९	५	रम्दी	३	१२	५०	०९११४६७	आवास	गैर कृषि	८१५.०	१-९-२-२.१
८५०	५	रम्दी	३	१२	५१	०९११४६७	सार्वजनिक उपयोग	गैर कृषि	५१९.१	१-०-१-१.२
८५१	५	रम्दी	३	१२	५२	०९११४६७	सार्वजनिक उपयोग	गैर कृषि	२४४.२	०-७-२-२.९
८५२	५	रम्दी	३	१२	५३	०९११५०७	सार्वजनिक उपयोग	गैर कृषि	२४२६.४	४-१२-१-०.९
८५३	५	रम्दी	३	१२	५३	०९११४६७	सार्वजनिक उपयोग	गैर कृषि	२०७३.२	४-१-०-३.२
८५४	५	रम्दी	३	१२	५३	०९११४६७	सार्वजनिक उपयोग	गैर कृषि	३२९९.१	६-७-३-०.१
८५५	५	रम्दी	३	१२	५६	०९११५०७	आवास	गैर कृषि	६९५.७	१-५-३-२.१
८५६	५	रम्दी	३	१२	५६	०९११४६७	आवास	गैर कृषि	५२७.२	१-०-२-१.३
८५७	५	रम्दी	३	१२	५६	०९११५०७	आवास	गैर कृषि	२१४८.६	४-३-२-१.२
८५८	५	रम्दी	३	१२	५७	०९११५०७	आवास	गैर कृषि	७७.४	०-२-१-२.९
८५९	५	रम्दी	३	१२	५७	०९११४६७	कृषि	कृषि	९४१.७	१-१३-२-१.९
८६०	५	रम्दी	३	१२	५८	०९११४६७	आवास	गैर कृषि	३५६.१	०-११-०-३.२
८६१	५	रम्दी	३	१२	५८	०९११४६७	कृषि	कृषि	२३१५.९	४-८-३-१.४
८६२	५	रम्दी	३	१२	५८	०९११५०७	आवास	गैर कृषि	२४९.०	०-७-३-१.३
८६३	५	रम्दी	३	१२	५९	०९११४६७	कृषि	कृषि	२०५.४	०-६-१-३.३
८६४	५	रम्दी	३	१२	५९	०९११५०७	आवास	गैर कृषि	४४८.१	०-१४-०-१.५
८६५	५	रम्दी	३	१२	६३	०९११५०७	कृषि	कृषि	१४३१.३	२-१३-०-०.२
८६६	५	रम्दी	३	१२	६३	०९११४६७	कृषि	कृषि	३९.८	०-१-१-०
८६७	५	रम्दी	३	१२	६४	०९११५०७	कृषि	कृषि	९०५.६	१-१२-१-३.७
८६८	५	रम्दी	३	१२	६४	०९११४६७	कृषि	कृषि	९३८.४	१-१३-२-०.२
८६९	५	रम्दी	३	१२	६६	०९११४६७	कृषि	कृषि	१३६८.०	२-११-०-०.४
८७०	५	रम्दी	३	१२	६७	०९११४६७	कृषि	कृषि	८४७.१	१-१०-२-२.२
८७१	५	रम्दी	३	१२	६८	०९११४६७	कृषि	कृषि	३३६.७	०-१०-२-१.४
८७२	५	रम्दी	३	१२	६९	०९११४६७	कृषि	कृषि	३६१.८	०-११-१-२.१
८७३	५	रम्दी	३	१२	७०	०९११४६७	कृषि	कृषि	२४०.५	०-७-२-१
८७४	५	रम्दी	३	१२	७१	०९११४६७	कृषि	कृषि	२३२.१	०-७-१-०.८
८७५	५	रम्दी	३	१२	७२	०९११४६७	कृषि	कृषि	१२४४.०	२-७-०-२
८७६	५	रम्दी	३	१२	७३	०९११४६७	कृषि	कृषि	९८२.१	१-१४-३-२.२
८७७	५	रम्दी	३	१२	७४	०९११५४८	सार्वजनिक उपयोग	गैर कृषि	६४०१.६	१२-९-१-१.२
८७८	५	रम्दी	३	१२	७४	०९११५०७	कृषि	कृषि	३१४.१	०-९-३-२.१
८७९	५	रम्दी	३	१२	७४	०९११५४७	वन	गैर कृषि	१६१०४४०.५	३१६५-७-३-१.७
८८०	५	रम्दी	३	१२	७५	०९११४६७	आवास	गैर कृषि	१५४.२	०-४-३-१.६
८८१	५	रम्दी	३	१२	७५	०९११४६७	कृषि	कृषि	४३८०.२	८-९-३-०.१
८८२	५	रम्दी	३	१२	७६	०९११४६७	आवास	गैर कृषि	३११.७	०-९-३-०.८
८८३	५	रम्दी	३	१२	७८	०९११५०८	कृषि	कृषि	२०३.६	०-६-१-२.५
८८४	५	रम्दी	३	१२	७८	०९११४६८	कृषि	कृषि	८५१.५	१-१०-३-०.५
८८५	५	रम्दी	३	१२	७८	०९११४६७	आवास	गैर कृषि	१४४७.४	२-१३-२-०.३
८८६	५	रम्दी	३	१२	७८	०९११४६८	आवास	गैर कृषि	१८२२.२	३-९-१-०.९
८८७	५	रम्दी	३	१२	७९	०९११४६७	आवास	गैर कृषि	६६२.०	१-४-३-१.१
८८८	५	रम्दी	३	१२	८१	०९११४६८	कृषि	कृषि	२१३८.१	४-३-०-३.९
८८९	५	रम्दी	३	१२	८२	०९११४६८	कृषि	कृषि	७०३.२	१-६-०-१.९

क्र.सं.	पालिका वडा	साविक गाविस	गाविस वडा	गाविस कोड	कित्ता नं.	ग्रिड नं.	भू-उपयोग वर्ग	कृषि/ गैर कृषि	क्षेत्रफल (वर्ग मि.)	क्षेत्रफल (रो.आ.पै.दा.)
८९०	५	रम्दी	३	१२	८३	०९११४६८	कृषि	कृषि	३११.०	०-९-३-०.५
८९१	५	रम्दी	३	१२	८६	०९११४६८	कृषि	कृषि	२८७८.६	५-१०-२-०.५
८९२	५	रम्दी	३	१२	८७	०९११४६८	कृषि	कृषि	७०७.२	१-६-०-३.९
८९३	५	रम्दी	३	१२	८८	०९११४६८	कृषि	कृषि	४८२.५	०-१५-०-२.८
८९४	५	रम्दी	३	१२	८९	०९११४६८	कृषि	कृषि	८३४.३	१-१०-०-३.८
८९५	५	रम्दी	३	१२	९०	०९११४६८	कृषि	कृषि	५५४.१	१-१-१-२.८
८९६	५	रम्दी	३	१२	९१	०९११४६८	कृषि	कृषि	२६१.४	०-८-०-३.५
८९७	५	रम्दी	३	१२	९२	०९११४६८	कृषि	कृषि	३०८.१	०-९-२-३.१
८९८	५	रम्दी	३	१२	९५	०९११४६८	कृषि	कृषि	१२३.५	०-३-३-२.१
८९९	५	रम्दी	३	१२	९६	०९११४६८	कृषि	कृषि	४४२४.३	८-११-०-२.३
९००	५	रम्दी	३	१२	९७	०९११४६८	कृषि	कृषि	४१४.१	०-१३-०-०.४
९०१	५	रम्दी	३	१२	९८	०९११४६८	आवास	गैर कृषि	१२७०.८	२-७-३-३.५
९०२	५	रम्दी	३	१२	९८	०९११४६८	कृषि	कृषि	४७८०.१	९-६-१-१.३
९०३	५	रम्दी	३	१२	९९	०९११४६८	कृषि	कृषि	५८७.३	१-२-१-३.५
९०४	५	रम्दी	३	१२	१०१	०९११४६८	आवास	गैर कृषि	१४०९.९	२-१२-१-१.५
९०५	५	रम्दी	३	१२	१०२	०९११४६८	आवास	गैर कृषि	२५४३.७	४-१५-३-४
९०६	५	रम्दी	३	१२	१०२	०९११४६८	कृषि	कृषि	१६८६.९	३-५-०-०.९
९०७	५	रम्दी	३	१२	१०३	०९११४६८	कृषि	कृषि	३२८.३	०-१०-१-१.२
९०८	५	रम्दी	३	१२	१०४	०९११४६८	कृषि	कृषि	८६०७.९	१६-१४-२-३.५
९०९	५	रम्दी	३	१२	१०४	०९११४६८	आवास	गैर कृषि	१२१५.७	२-६-०-३.७
९१०	५	रम्दी	३	१२	१०५	०९११४६८	कृषि	कृषि	८२९.१	१-१०-०-१.२
९११	५	रम्दी	३	१२	१०५	०९११४६८	आवास	गैर कृषि	१५१५.१	२-१५-२-२.४
९१२	५	रम्दी	३	१२	१०६	०९११४६८	कृषि	कृषि	१४३.३	०-४-२-०.१
९१३	५	रम्दी	३	१२	१०६	०९११५०७	कृषि	कृषि	२४५.२	०-७-२-३.४
९१४	५	रम्दी	३	१२	१०६	०९११५०८	कृषि	कृषि	१४६५.२	२-१४-०-१.३
९१५	५	रम्दी	३	१२	१०७	०९११४६८	सार्वजनिक उपयोग	गैर कृषि	१०४.६	०-३-१-०.७
९१६	५	रम्दी	३	१२	१०७	०९११५०८	सार्वजनिक उपयोग	गैर कृषि	५३.५	०-१-२-२.९
९१७	५	रम्दी	३	१२	१०८	०९११४६८	कृषि	कृषि	४८.२	०-१-२-०.३
९१८	५	रम्दी	३	१२	१०८	०९११५०८	कृषि	कृषि	२७४.१	०-८-२-१.९
९१९	५	रम्दी	३	१२	१०९	०९११५०८	कृषि	कृषि	४९९.५	०-१५-२-३.४
९२०	५	रम्दी	३	१२	१०९	०९११४६८	कृषि	कृषि	१६१०.६	३-२-२-२.५
९२१	५	रम्दी	३	१२	११०	०९११४६८	सार्वजनिक उपयोग	गैर कृषि	२०७.०	०-६-२-०.२
९२२	५	रम्दी	३	१२	११०	०९११५०८	सार्वजनिक उपयोग	गैर कृषि	५००.८	०-१५-३-०
९२३	५	रम्दी	३	१२	११०	०९११५०७	सार्वजनिक उपयोग	गैर कृषि	३२.२	०-१-०-०.२
९२४	५	रम्दी	३	१२	१११	०९११४६८	सार्वजनिक उपयोग	गैर कृषि	१४२४.३	२-१२-३-०.७
९२५	५	रम्दी	३	१२	१११	०९११५०८	सार्वजनिक उपयोग	गैर कृषि	१७९५.७	३-८-१-३.६
९२६	५	रम्दी	३	१२	११२	०९११४६८	कृषि	कृषि	७९४.६	१-८-२-३.८
९२७	५	रम्दी	३	१२	११३	०९११४६८	कृषि	कृषि	१९६२.०	३-१३-२-३.३
९२८	५	रम्दी	३	१२	११५	०९११४६८	कृषि	कृषि	७८३.१	१-८-२-२.१
९२९	५	रम्दी	३	१२	११६	०९११४६८	कृषि	कृषि	१०५२.७	२-१-०-१.७
९३०	५	रम्दी	३	१२	११७	०९११४६८	कृषि	कृषि	३१०.३	०-९-३-०.१
९३१	५	रम्दी	३	१२	११८	०९११४६८	कृषि	कृषि	३७७८.८	७-६-३-१.५
९३२	५	रम्दी	३	१२	११९	०९११४६८	कृषि	कृषि	२४५९.७	४-१३-१-१.७
९३३	५	रम्दी	३	१२	१२०	०९११४६८	कृषि	कृषि	९६.९	०-३-०-०.८
९३४	५	रम्दी	३	१२	१२१	०९११४६८	सार्वजनिक उपयोग	गैर कृषि	१२९४.६	२-८-२-३.४
९३५	५	रम्दी	३	१२	१२१	०९११५०८	सार्वजनिक उपयोग	गैर कृषि	४२१.७	०-१३-१-०.२
९३६	५	रम्दी	३	१२	१२२	०९११४६८	कृषि	कृषि	२८८.६	०-९-०-१.२

क्र.सं.	पालिका वडा	साविक गाविस	गाविस वडा	गाविस कोड	कित्ता नं.	ग्रिड नं.	भू-उपयोग वर्ग	कृषि/ गैर कृषि	क्षेत्रफल (वर्ग मि.)	क्षेत्रफल (रो.आ.पै.दा.)
९३७	५	रम्दी	३	१२	१२३	०९११४६८	कृषि	कृषि	३१०१.५	६-१-२-०.७
९३८	५	रम्दी	३	१२	१२४	०९११४६८	कृषि	कृषि	९०४.६	१-१२-१-३.२
९३९	५	रम्दी	३	१२	१२५	०९११४६८	नदी, ताल तथा सिमसार	गैर कृषि	९६६.०	१-१४-१-२.१
९४०	५	रम्दी	३	१२	१२५	०९११५०८	नदी, ताल तथा सिमसार	गैर कृषि	१३६.२	०-४-१-०.६
९४१	५	रम्दी	३	१२	१२७	०९११४६८	आवास	गैर कृषि	१०४०.३	२-०-२-३.५
९४२	५	रम्दी	३	१२	१२७	०९११५०८	आवास	गैर कृषि	१२८.१	०-४-०-०.५
९४३	५	रम्दी	३	१२	१२८	०९११४६८	आवास	गैर कृषि	४२१.८	०-१३-१-०.३
९४४	५	रम्दी	३	१२	१२८	०९११५०८	आवास	गैर कृषि	१२९७.०	२-८-३-०.७
९४५	५	रम्दी	३	१२	१२९	०९११४६८	कृषि	कृषि	२३१५.३	४-८-३-१
९४६	५	रम्दी	३	१२	१२९	०९११५०८	आवास	गैर कृषि	१३६०.९	२-१०-३-०.८
९४७	५	रम्दी	३	१२	१३०	०९११४६८	आवास	गैर कृषि	११०७.०	२-२-३-१.१
९४८	५	रम्दी	३	१२	१३०	०९११५०८	आवास	गैर कृषि	११९०.३	२-५-१-३
९४९	५	रम्दी	३	१२	१३०	०९११४६८	कृषि	कृषि	२१४५.७	४-३-१-३.७
९५०	५	रम्दी	३	१२	१३१	०९११४६८	कृषि	कृषि	३४२७.२	६-११-३-०.५
९५१	५	रम्दी	३	१२	१३१	०९११५०८	आवास	गैर कृषि	१३३९.४	२-१०-०-२
९५२	५	रम्दी	३	१२	१३२	०९११५०८	कृषि	कृषि	१३५.४	०-४-१-०.१
९५३	५	रम्दी	३	१२	१३२	०९११४६८	कृषि	कृषि	९०.१	०-२-३-१.३
९५४	५	रम्दी	३	१२	१३३	०९११४६८	कृषि	कृषि	५९८१.१	११-१२-०-१.६
९५५	५	रम्दी	३	१२	१३३	०९११५०८	कृषि	कृषि	४६९.३	०-१४-३-०.१
९५६	५	रम्दी	३	१२	१३४	०९११४६८	कृषि	कृषि	६२५७.६	१२-४-३-०.८
९५७	५	रम्दी	३	१२	१३४	०९११५०८	कृषि	कृषि	४५.९	०-१४-१-२.९
९५८	५	रम्दी	३	१२	१३५	०९११५०७	आवास	गैर कृषि	१३५५.२	२-१०-२-१.९
९५९	५	रम्दी	३	१२	१३५	०९११५०७	आवास	गैर कृषि	५३०.९	१-०-२-३.१
९६०	५	रम्दी	३	१२	१३६	०९११५०७	आवास	गैर कृषि	३४६.३	०-१०-३-२.२
९६१	५	रम्दी	३	१२	१३७	०९११५०७	आवास	गैर कृषि	२६९.४	०-८-१-३.५
९६२	५	रम्दी	३	१२	१३८	०९११५०७	आवास	गैर कृषि	९९.३	०-३-०-२
९६३	५	रम्दी	३	१२	१३९	०९११५०७	आवास	गैर कृषि	३७०.८	०-११-२-२.६
९६४	५	रम्दी	३	१२	१४०	०९११५०७	आवास	गैर कृषि	२६५.६	०-८-१-१.७
९६५	५	रम्दी	३	१२	१४२	०९११५०७	आवास	गैर कृषि	२९२.६	०-९-०-३.२
९६६	५	रम्दी	३	१२	१४५	०९११५०७	आवास	गैर कृषि	२१०४.०	४-२-०-२.७
९६७	५	रम्दी	३	१२	१४५	०९११५०७	कृषि	कृषि	१५३२.६	३-०-०-३.२
९६८	५	रम्दी	३	१२	१४६	०९११५०७	कृषि	कृषि	४०६.७	०-१२-३-०.६
९६९	५	रम्दी	३	१२	१४७	०९११५०७	सार्वजनिक उपयोग	गैर कृषि	१६३.०	०-५-०-२
९७०	५	रम्दी	३	१२	१४८	०९११५०७	आवास	गैर कृषि	२५२६.८	४-१५-१-३.५
९७१	५	रम्दी	३	१२	१४८	०९११५०७	कृषि	कृषि	७५०२.९	१४-११-३-३.४
९७२	५	रम्दी	३	१२	१४९	०९११५०७	कृषि	कृषि	१२३८.८	२-६-३-३.४
९७३	५	रम्दी	३	१२	१५०	०९११५०७	कृषि	कृषि	८७७.९	१-११-२-१.८
९७४	५	रम्दी	३	१२	१५२	०९११५०७	आवास	गैर कृषि	५३७.३	१-०-३-२.४
९७५	५	रम्दी	३	१२	१५४	०९११५०७	आवास	गैर कृषि	२२९.४	०-७-०-३.४
९७६	५	रम्दी	३	१२	१५५	०९११५०७	आवास	गैर कृषि	१४३.८	०-४-२-०.४
९७७	५	रम्दी	३	१२	१५६	०९११५०७	आवास	गैर कृषि	१०३८.६	२-०-२-२.६
९७८	५	रम्दी	३	१२	१५७	०९११५०७	आवास	गैर कृषि	३६४.८	०-११-१-३.६
९७९	५	रम्दी	३	१२	१५८	०९११५०७	आवास	गैर कृषि	५०२.४	०-१५-३-०.८
९८०	५	रम्दी	३	१२	१५९	०९११५०७	आवास	गैर कृषि	४२१.८	०-१३-१-०.२
९८१	५	रम्दी	३	१२	१६०	०९११५०७	आवास	गैर कृषि	१८१२.८	३-९-०-०.२
९८२	५	रम्दी	३	१२	१६०	०९११५०७	कृषि	कृषि	६१८.५	१-३-१-३.२
९८३	५	रम्दी	३	१२	१६१	०९११५०७	आवास	गैर कृषि	६७२.६	१-५-०-२.४

क्र.सं.	पालिका वडा	साविक गाविस	गाविस वडा	गाविस कोड	कित्ता नं.	ग्रिड नं.	भू-उपयोग वर्ग	कृषि/ गैर कृषि	क्षेत्रफल (वर्ग मि.)	क्षेत्रफल (रो.आ.पै.दा.)
९८४	५	रम्दी	३	१२	१६१	०९११५०७	कृषि	कृषि	२१५३.८	४-३-२-३.८
९८५	५	रम्दी	३	१२	१६२	०९११५०७	सांस्कृतिक तथा पुरातात्विक	गैर कृषि	७०.३	०-२-०-३.४
९८६	५	रम्दी	३	१२	१६३	०९११५०७	आवास	गैर कृषि	२८२.२	०-८-३-२
९८७	५	रम्दी	३	१२	१६४	०९११५०७	आवास	गैर कृषि	२७४.३	०-८-२-२.१
९८८	५	रम्दी	३	१२	१६५	०९११५०७	आवास	गैर कृषि	६६९.८	१-५-०-१
९८९	५	रम्दी	३	१२	१६६	०९११५०७	आवास	गैर कृषि	५२९.७	१-०-२-२.६
९९०	५	रम्दी	३	१२	१६७	०९११५०७	आवास	गैर कृषि	५९२.८	१-२-२-२.३
९९१	५	रम्दी	३	१२	१६८	०९११५०७	आवास	गैर कृषि	२१५३.९	४-३-२-३.८
९९२	५	रम्दी	३	१२	१६८	०९११५०७	कृषि	कृषि	६८६.७	१-५-२-१.५
९९३	५	रम्दी	३	१२	१६९	०९११५०७	आवास	गैर कृषि	१९७९.६	३-१४-१-०.१
९९४	५	रम्दी	३	१२	१७०	०९११५०७	आवास	गैर कृषि	८४९.६	१-१०-२-३.५
९९५	५	रम्दी	३	१२	१७२	०९११५०७	कृषि	कृषि	१३०३.५	२-८-३-३.९
९९६	५	रम्दी	३	१२	१७३	०९११५०७	कृषि	कृषि	१००६.७	१-१५-२-२.६
९९७	५	रम्दी	३	१२	१७३	०९११५०७	कृषि	कृषि	५०८.२	०-१५-३-३.७
९९८	५	रम्दी	३	१२	१७४	०९११५०७	कृषि	कृषि	११६८.६	२-४-३-०
९९९	५	रम्दी	३	१२	१७६	०९११५०७	कृषि	कृषि	२०४७.०	४-०-१-२
१०००	५	रम्दी	३	१२	१७७	०९११५०७	कृषि	कृषि	२६००.७	५-१-३-०.६
१००१	५	रम्दी	३	१२	१८०	०९११५०८	कृषि	कृषि	२९४.९	०-९-१-०.४
१००२	५	रम्दी	३	१२	१८०	०९११५०७	कृषि	कृषि	३४४.३	०-१०-३-१.२
१००३	५	रम्दी	३	१२	१८१	०९११५०८	कृषि	कृषि	१२३१.८	२-६-२-३.९
१००४	५	रम्दी	३	१२	१८१	०९११५०७	कृषि	कृषि	१८.०	०-०-२-१.१
१००५	५	रम्दी	३	१२	१८२	०९११५०८	कृषि	कृषि	११२७.५	२-३-१-३.३
१००६	५	रम्दी	३	१२	१८२	०९११५०७	कृषि	कृषि	४९७.९	०-१५-२-२.५
१००७	५	रम्दी	३	१२	१८३	०९११५०८	कृषि	कृषि	९.६	०-०-१-०.८
१००८	५	रम्दी	३	१२	१८३	०९११५०७	कृषि	कृषि	२८१.०	०-८-३-१.४
१००९	५	रम्दी	३	१२	१८४	०९११५०८	कृषि	कृषि	११५९.०	२-४-१-३.२
१०१०	५	रम्दी	३	१२	१८४	०९११५०७	कृषि	कृषि	३५९.८	०-११-१-१
१०११	५	रम्दी	३	१२	१८५	०९११५०८	कृषि	कृषि	७६६.३	१-८-०-१.६
१०१२	५	रम्दी	३	१२	१८५	०९११५०७	कृषि	कृषि	१००२.३	१-१५-२-०.३
१०१३	५	रम्दी	३	१२	१८६	०९११५०८	कृषि	कृषि	१४२२.७	२-१२-२-३.९
१०१४	५	रम्दी	३	१२	१८६	०९११५०७	कृषि	कृषि	४८४९.१	९-८-२-०
१०१५	५	रम्दी	३	१२	१८७	०९११५४७	कृषि	कृषि	२५१६.१	४-१५-०-२.१
१०१६	५	रम्दी	३	१२	१८८	०९११५४७	कृषि	कृषि	१२२०.२	२-६-१-२
१०१७	५	रम्दी	३	१२	१८९	०९११५४७	कृषि	कृषि	१७१२.९	३-५-३-१.९
१०१८	५	रम्दी	३	१२	१९०	०९११५०८	कृषि	कृषि	१०८६.०	२-२-०-२.५
१०१९	५	रम्दी	३	१२	१९१	०९११५०८	कृषि	कृषि	८५८.७	१-११-०-०.१
१०२०	५	रम्दी	३	१२	१९३	०९११५०८	आवास	गैर कृषि	२५८१.२	५-१-०-२.८
१०२१	५	रम्दी	३	१२	१९४	०९११५०८	आवास	गैर कृषि	८७१.४	१-११-१-२.५
१०२२	५	रम्दी	३	१२	१९६	०९११५०८	आवास	गैर कृषि	१४४३.२	२-१३-१-२.२
१०२३	५	रम्दी	३	१२	१९७	०९११५०८	आवास	गैर कृषि	२७३६.५	५-६-०-१
१०२४	५	रम्दी	३	१२	१९९	०९११५०८	आवास	गैर कृषि	७२१.९	१-६-२-३.३
१०२५	५	रम्दी	३	१२	१९९	०९११५०८	कृषि	कृषि	१०४६.५	२-०-३-२.६
१०२६	५	रम्दी	३	१२	२००	०९११५०८	कृषि	कृषि	२४०३.९	४-११-२-१.६
१०२७	५	रम्दी	३	१२	२००	०९११५०८	आवास	गैर कृषि	३३३.६	०-१०-१-३.९
१०२८	५	रम्दी	३	१२	२०१	०९११५०८	कृषि	कृषि	१०५८.७	२-१-१-०.८
१०२९	५	रम्दी	३	१२	२०२	०९११५०८	आवास	गैर कृषि	८४२.२	१-१०-१-३.८
१०३०	५	रम्दी	३	१२	२०३	०९११५०८	कृषि	कृषि	५२८.६	१-०-२-२

क्र.सं.	पालिका वडा	साविक गाविस	गाविस वडा	गाविस कोड	कित्ता नं.	ग्रिड नं.	भू-उपयोग वर्ग	कृषि/ गैर कृषि	क्षेत्रफल (वर्ग मि.)	क्षेत्रफल (रो.आ.पै.दा.)
१०३१	५	रम्दी	३	१२	२०४	०९११५०८	कृषि	कृषि	२०९१.९	४-१-३-०.६
१०३२	५	रम्दी	३	१२	२०५	०९११५०८	सार्वजनिक उपयोग	गैर कृषि	१६५.१	०-५-०-३.१
१०३३	५	रम्दी	३	१२	२०६	०९११५०८	कृषि	कृषि	६६६२.३	१३-१-२-०.४
१०३४	५	रम्दी	३	१२	२०७	०९११५०८	आवास	गैर कृषि	२०७२.७	४-१-०-३
१०३५	५	रम्दी	३	१२	२०८	०९११५०८	आवास	गैर कृषि	१३७३.८	२-११-०-३.३
१०३६	५	रम्दी	३	१२	२०९	०९११५०८	आवास	गैर कृषि	१२१३.४	२-६-०-२.६
१०३७	५	रम्दी	३	१२	२१०	०९११५०८	कृषि	कृषि	१३७१.४	२-११-०-२.१
१०३८	५	रम्दी	३	१२	२१०	०९११४६७	आवास	गैर कृषि	७११.५	१-६-१-२
१०३९	५	रम्दी	३	१२	२११	०९११५०८	कृषि	कृषि	४८७१.४	९-९-०-३.२
१०४०	५	रम्दी	३	१२	२१५	०९११५०८	आवास	गैर कृषि	१४११.३	२-१२-१-२.२
१०४१	५	रम्दी	३	१२	२१७	०९११५०७	आवास	गैर कृषि	१७५२.०	३-७-०-१.६
१०४२	५	रम्दी	३	१२	२१७	०९११५०७	आवास	गैर कृषि	१३३४.१	२-९-३-३.३
१०४३	५	रम्दी	३	१२	२१८	०९११५०७	आवास	गैर कृषि	५८६.५	१-२-१-३.१
१०४४	५	रम्दी	३	१२	२१९	०९११५०७	आवास	गैर कृषि	४०४५.९	७-१५-०-३.९
१०४५	५	रम्दी	३	१२	२२१	०९११४६७	आवास	गैर कृषि	७१७.०	१-६-२-०.८
१०४६	५	रम्दी	३	१२	२२२	०९११५०७	कृषि	कृषि	५८३.५	१-२-१-१.६
१०४७	५	रम्दी	३	१२	२२३	०९११५०७	कृषि	कृषि	४२६.७	०-१३-१-२.७
१०४८	५	रम्दी	३	१२	२२३	०९११४६७	कृषि	कृषि	११५४.८	२-४-१-१.१
१०४९	५	रम्दी	३	१२	२२४	०९११४६७	कृषि	कृषि	७६९.३	१-८-०-३.१
१०५०	५	रम्दी	३	१२	२२५	०९११४६७	कृषि	कृषि	२२३.४	०-७-०-०.४
१०५१	५	रम्दी	३	१२	२२६	०९११५०७	आवास	गैर कृषि	९०६.२	१-१२-२-०
१०५२	५	रम्दी	३	१२	२२८	०९११५०७	कृषि	कृषि	२२१३.८	४-५-२-२
१०५३	५	रम्दी	३	१२	२२९	०९११४६७	आवास	गैर कृषि	६८.४	०-२-०-२.४
१०५४	५	रम्दी	३	१२	२३०	०९११४६७	आवास	गैर कृषि	५८३७.१	११-७-२-१.२
१०५५	५	रम्दी	३	१२	२३०	०९११४६७	आवास	गैर कृषि	३५०.५	०-११-०-०.३
१०५६	५	रम्दी	३	१२	२३१	०९११४६७	आवास	गैर कृषि	२५९.८	०-८-०-२.७
१०५७	५	रम्दी	३	१२	२३२	०९११४६७	आवास	गैर कृषि	२००.९	०-६-१-१.१
१०५८	५	रम्दी	३	१२	२३३	०९११४६७	आवास	गैर कृषि	४८.१	०-१-२-०.२
१०५९	५	रम्दी	३	१२	२३५	०९११४६७	आवास	गैर कृषि	८४७.९	१-१०-२-२.७
१०६०	५	रम्दी	३	१२	२३६	०९११४६७	आवास	गैर कृषि	१४९७.९	२-१५-०-१.७
१०६१	५	रम्दी	३	१२	२३६	०९११४६७	कृषि	कृषि	९६७.०	१-१४-१-२.६
१०६२	५	रम्दी	३	१२	२३७	०९११४६७	कृषि	कृषि	५२४.१	१-०-१-३.७
१०६३	५	रम्दी	३	१२	२३८	०९११४६७	कृषि	कृषि	२१०.६	०-६-२-२
१०६४	५	रम्दी	३	१२	२३९	०९११४६७	कृषि	कृषि	६८४.२	१-५-२-०.३
१०६५	५	रम्दी	३	१२	२४०	०९११४६७	आवास	गैर कृषि	१२०२.८	२-५-३-१.२
१०६६	५	रम्दी	३	१२	२४१	०९११४६७	आवास	गैर कृषि	११५६.६	२-४-१-२
१०६७	५	रम्दी	३	१२	२४२	०९११४६७	आवास	गैर कृषि	८९४.९	१-१२-०-२.३
१०६८	५	रम्दी	३	१२	२४३	०९११५०७	आवास	गैर कृषि	७५८.७	१-७-३-१.८
१०६९	५	रम्दी	३	१२	२४४	०९११५०७	आवास	गैर कृषि	२२५९.५	४-७-०-१
१०७०	५	रम्दी	३	१२	२४५	०९११५०७	आवास	गैर कृषि	९८२.४	१-१४-३-२.३
१०७१	५	रम्दी	३	१२	२४६	०९११५०७	आवास	गैर कृषि	५२१.८	१-०-१-२.६
१०७२	५	रम्दी	३	१२	२४७	०९११५०७	आवास	गैर कृषि	५१६.६	१-०-०-३.९
१०७३	५	रम्दी	३	१२	२४८	०९११५०७	आवास	गैर कृषि	५२२.५	१-०-१-२.९
१०७४	५	रम्दी	३	१२	२४९	०९११५०७	आवास	गैर कृषि	३०२.४	०-९-२-०.१
१०७५	५	रम्दी	३	१२	२५०	०९११५०७	आवास	गैर कृषि	३०२.२	०-९-२-०.१
१०७६	५	रम्दी	३	१२	२५१	०९११४६८	आवास	गैर कृषि	१३९८.९	२-११-३-३.९
१०७७	५	रम्दी	३	१२	२५२	०९११४६७	कृषि	कृषि	१९१९.७	३-१२-१-२

क्र.सं.	पालिका वडा	साविक गाविस	गाविस वडा	गाविस कोड	कित्ता नं.	ग्रिड नं.	भू-उपयोग वर्ग	कृषि/ गैर कृषि	क्षेत्रफल (वर्ग मि.)	क्षेत्रफल (रो.आ.पै.दा.)
१०७८	५	रम्दी	३	१२	२५२	०९११४६८	कृषि	कृषि	१५४८.५	३-०-२-३.२
१०७९	५	रम्दी	३	१२	२५३	०९११५०७	कृषि	कृषि	५९७.८	१-२-३-०.८
१०८०	५	रम्दी	३	१२	२५३	०९११४६७	आवास	गैर कृषि	९४०.३	१-१३-२-१.१
१०८१	५	रम्दी	३	१२	२५४	०९११४६८	कृषि	कृषि	१९९.९	०-६-१-०.६
१०८२	५	रम्दी	३	१२	२५४	०९११५०८	कृषि	कृषि	१५१.४	०-४-३-०.२
१०८३	५	रम्दी	३	१२	२५४	०९११५०७	कृषि	कृषि	३४५.४	०-१०-३-१.८
१०८४	५	रम्दी	३	१२	२५४	०९११४६७	आवास	गैर कृषि	२९०.६	०-९-०-२.२
१०८५	५	रम्दी	३	१२	२५५	०९११४६८	कृषि	कृषि	१०००.२	१-१५-१-३.३
१०८६	५	रम्दी	३	१२	२५६	०९११५०८	आवास	गैर कृषि	९९४.३	१-१५-१-०.३
१०८७	५	रम्दी	३	१२	२५७	०९११५०८	आवास	गैर कृषि	११२.६	०-३-२-०.७
१०८८	५	रम्दी	३	१२	२५७	०९११४६८	कृषि	कृषि	८९०.०	१-११-३-३.८
१०८९	५	रम्दी	३	१२	२५८	०९११५०७	कृषि	कृषि	१७८.६	०-५-२-१.८
१०९०	५	रम्दी	३	१२	२५९	०९११५०७	कृषि	कृषि	१८१.३	०-५-२-३.२
१०९१	५	रम्दी	३	१२	२६०	०९११५०८	कृषि	कृषि	९९०.८	१-१५-०-२.६
१०९२	५	रम्दी	३	१२	२६१	०९११५०८	कृषि	कृषि	१०१०.३	१-१५-३-०.४
१०९३	५	रम्दी	३	१२	२६२	०९११५०७	कृषि	कृषि	५४०.४	१-०-३-३.९
१०९४	५	रम्दी	३	१२	२६२	०९११५०८	कृषि	कृषि	४५४.४	०-१४-१-०.७
१०९५	५	रम्दी	३	१२	२६३	०९११५०८	कृषि	कृषि	१५६०.७	३-१-०-१.३
१०९६	५	रम्दी	३	१२	२६४	०९११५०८	कृषि	कृषि	१५४५.४	३-०-२-१.६
१०९७	५	रम्दी	३	१२	२६५	०९११५०८	कृषि	कृषि	१५१०.८	२-१५-२-०.२
१०९८	५	रम्दी	३	१२	२६६	०९११५०८	आवास	गैर कृषि	९३९.३	१-१३-२-०.६
१०९९	५	रम्दी	३	१२	२६७	०९११५०८	आवास	गैर कृषि	१६३९.६	३-३-२-१
११००	५	रम्दी	३	१२	२६८	०९११५०८	आवास	गैर कृषि	२२६२.२	४-७-०-२.३
११०१	५	रम्दी	३	१२	२६९	०९११५०७	आवास	गैर कृषि	२८६.०	०-८-३-३.९
११०२	५	रम्दी	३	१२	२७०	०९११५०७	आवास	गैर कृषि	५४८.१	१-१-०-३.८
११०३	५	रम्दी	३	१२	२७१	०९११५०७	आवास	गैर कृषि	४८५.७	०-१५-१-०.४
११०४	५	रम्दी	३	१२	२७२	०९११५०७	आवास	गैर कृषि	५००.७	०-१५-२-३.९
११०५	५	रम्दी	३	१२	२७४	०९११५०७	कृषि	कृषि	११७६.०	२-४-३-३.८
११०६	५	रम्दी	३	१२	२७५	०९११४६८	कृषि	कृषि	३४७.४	०-१०-३-२.८
११०७	५	रम्दी	३	१२	२७६	०९११४६८	कृषि	कृषि	३४४.५	०-१०-३-१.३
११०८	५	रम्दी	३	१२	२७७	०९११४६८	कृषि	कृषि	३४१.०	०-१०-२-३.६
११०९	५	रम्दी	३	१२	२७८	०९११४६८	कृषि	कृषि	११९६.७	२-५-२-२.२
१११०	५	रम्दी	३	१२	२७९	०९११४६८	कृषि	कृषि	१२०१.६	२-५-३-०.६
११११	५	रम्दी	३	१२	२८०	०९११४६८	कृषि	कृषि	११६६.३	२-४-२-२.९
१११२	५	रम्दी	३	१२	२८१	०९११४६८	कृषि	कृषि	२२६.७	०-७-०-२.१
१११३	५	रम्दी	३	१२	२८२	०९११४६८	कृषि	कृषि	८२.१	०-२-२-१.३
१११४	५	रम्दी	३	१२	२८३	०९११४६८	कृषि	कृषि	८३०.८	१-१०-०-२
१११५	५	रम्दी	३	१२	२८४	०९११४६८	कृषि	कृषि	९८१.२	१-१४-३-१.७
१११६	५	रम्दी	३	१२	२८५	०९११४६८	कृषि	कृषि	९२२.१	१-१२-३-४
१११७	५	रम्दी	३	१२	२८६	०९११४६८	कृषि	कृषि	५१४.९	१-०-०-३.१
१११८	५	रम्दी	३	१२	२८७	०९११४६८	कृषि	कृषि	९१४.३	१-१२-३-०.१
१११९	५	रम्दी	३	१२	२८८	०९११४६८	कृषि	कृषि	६५५६.७	१२-१४-०-३.३
११२०	५	रम्दी	३	१२	२८९	०९११४६८	कृषि	कृषि	१४८३.०	२-१४-२-२.२
११२१	५	रम्दी	३	१२	२९०	०९११४६८	कृषि	कृषि	१४७३.९	२-१४-१-१.६
११२२	५	रम्दी	३	१२	२९१	०९११४६८	कृषि	कृषि	१४६८.७	२-१४-०-३
११२३	५	रम्दी	३	१२	२९२	०९११४६७	आवास	गैर कृषि	४०१.७	०-१२-२-२.१
११२४	५	रम्दी	३	१२	२९३	०९११४६७	आवास	गैर कृषि	१२२.१	०-३-३-१.५

क्र.सं.	पालिका वडा	साविक गाविस	गाविस वडा	गाविस कोड	कित्ता नं.	ग्रिड नं.	भू-उपयोग वर्ग	कृषि/ गैर कृषि	क्षेत्रफल (वर्ग मि.)	क्षेत्रफल (रो.आ.पै.दा.)
११२५	५	रम्दी	३	१२	२९४	०९११४६७	आवास	गैर कृषि	१३६१.७	२-१०-३-१.२
११२६	५	रम्दी	३	१२	२९५	०९११४६७	आवास	गैर कृषि	२५३.०	०-७-३-३.३
११२७	५	रम्दी	३	१२	२९६	०९११४६७	आवास	गैर कृषि	२८१.७	०-८-३-१.८
११२८	५	रम्दी	३	१२	२९७	०९११४६७	कृषि	कृषि	४३४.९	०-१३-२-२.९
११२९	५	रम्दी	३	१२	२९८	०९११४६७	कृषि	कृषि	६७०.२	१-५-०-१.२
११३०	५	रम्दी	३	१२	२९९	०९११४६७	आवास	गैर कृषि	१२२४.७	२-६-२-०.२
११३१	५	रम्दी	३	१२	३००	०९११४६७	आवास	गैर कृषि	४४३.०	०-१३-३-२.९
११३२	५	रम्दी	३	१२	३००	०९११५०७	आवास	गैर कृषि	६६१.४	१-४-३-०.८
११३३	५	रम्दी	३	१२	३०१	०९११५०७	आवास	गैर कृषि	५७३.४	१-२-०-०.५
११३४	५	रम्दी	३	१२	३०१	०९११४६७	आवास	गैर कृषि	५९.१	०-१-३-१.७
११३५	५	रम्दी	३	१२	३०२	०९११५०७	आवास	गैर कृषि	५९६.९	१-२-३-०.३
११३६	५	रम्दी	३	१२	३०२	०९११४६७	आवास	गैर कृषि	३०६.१	०-९-२-२
११३७	५	रम्दी	३	१२	३०३	०९११४६७	आवास	गैर कृषि	४०२.८	०-१२-२-२.७
११३८	५	रम्दी	३	१२	३०३	०९११५०७	आवास	गैर कृषि	२०२३.२	३-१५-२-२.१
११३९	५	रम्दी	३	१२	३०३	०९११५०७	आवास	गैर कृषि	५३५.९	१-०-३-१.७
११४०	५	रम्दी	३	१२	३०४	०९११५०८	आवास	गैर कृषि	७७२.०	१-८-१-०.४
११४१	५	रम्दी	३	१२	३०५	०९११५०८	आवास	गैर कृषि	२६७.९	०-८-१-२.८
११४२	५	रम्दी	३	१२	३०६	०९११५०८	आवास	गैर कृषि	५२९.७	१-०-२-२.५
११४३	५	रम्दी	३	१२	३०७	०९११५०८	आवास	गैर कृषि	३३७.६	०-१०-२-१.९
११४४	५	रम्दी	३	१२	३०८	०९११५०८	आवास	गैर कृषि	३४८.७	०-१०-३-३.४
११४५	५	रम्दी	३	१२	३०९	०९११५०८	आवास	गैर कृषि	१९३३.५	३-१२-३-०.९
११४६	५	रम्दी	३	१२	३१०	०९११४६७	कृषि	कृषि	४६८.५	०-१४-२-३.८
११४७	५	रम्दी	३	१२	३१०	०९११५०७	आवास	गैर कृषि	१०८.५	०-३-१-२.६
११४८	५	रम्दी	३	१२	३११	०९११५०७	आवास	गैर कृषि	३८९.८	०-१२-१-०.१
११४९	५	रम्दी	३	१२	३१२	०९११४६७	कृषि	कृषि	२३७.१	०-७-१-३.३
११५०	५	रम्दी	३	१२	३१२	०९११५०७	आवास	गैर कृषि	३७१.२	०-११-२-२.८
११५१	५	रम्दी	३	१२	३१३	०९११५०७	आवास	गैर कृषि	७७८.१	१-८-१-३.६
११५२	५	रम्दी	३	१२	३१४	०९११४६७	आवास	गैर कृषि	१३१.८	०-४-०-२.३
११५३	५	रम्दी	३	१२	३१४	०९११५०७	आवास	गैर कृषि	१२५.८	०-३-३-३.३
११५४	५	रम्दी	३	१२	३१५	०९११५०७	आवास	गैर कृषि	२२०.५	०-६-३-३.३
११५५	५	रम्दी	३	१२	३१५	०९११४६७	आवास	गैर कृषि	६२.०	०-१-३-३.२
११५६	५	रम्दी	३	१२	३१६	०९११४६७	आवास	गैर कृषि	३६.५	०-१-०-२.४
११५७	५	रम्दी	३	१२	३१६	०९११५०७	आवास	गैर कृषि	८०५.०	१-९-१-१.१
११५८	५	रम्दी	३	१२	३१६	०९११५०७	आवास	गैर कृषि	१२८.६	०-४-०-०.७
११५९	५	रम्दी	३	१२	३१७	०९११५०७	आवास	गैर कृषि	१४९७.६	२-१५-०-१.६
११६०	५	रम्दी	३	१२	३१७	०९११५०७	आवास	गैर कृषि	११४२.३	२-३-३-२.८
११६१	५	रम्दी	३	१२	५२००७४	०९११४६८	कृषि	कृषि	३५१.१	०-११-०-०.७
११६२	५	रम्दी	३	१२	९९९९९८	०९११५०७	सार्वजनिक उपयोग	गैर कृषि	११४.९	०-३-२-१.८
११६३	५	रम्दी	३	१२	९९९९९९	०९११५०७	कृषि	कृषि	१५५.६	०-४-३-२.३
११६४	५	रम्दी	३	१२	९९९९९९	०९११४६७	सार्वजनिक उपयोग	गैर कृषि	९००.३	१-१२-१-१
११६५	५	रम्दी	४	१२	२	०९११४२८	कृषि	कृषि	४२६०.२	८-५-३-३.७
११६६	५	रम्दी	४	१२	८	०९११४२८	सार्वजनिक उपयोग	गैर कृषि	५३९०.६	१०-९-२-०.५
११६७	५	रम्दी	४	१२	९	०९११४२८	कृषि	कृषि	६७६.४	१-५-१-०.४
११६८	५	रम्दी	४	१२	१०	०९११४२८	कृषि	कृषि	१६५.४	३-४-०-२.५
११६९	५	रम्दी	४	१२	११	०९११४२८	सार्वजनिक उपयोग	गैर कृषि	३२१.८	०-१०-०-१.९
११७०	५	रम्दी	४	१२	१२	०९११४२८	कृषि	कृषि	३८६१.४	७-९-१-३.१
११७१	५	रम्दी	४	१२	१३	०९११४२८	आवास	गैर कृषि	६११.२	१-३-०-३.६

क्र.सं.	पालिका वडा	साविक गाविस	गाविस वडा	गाविस कोड	कित्ता नं.	ग्रिड नं.	भू-उपयोग वर्ग	कृषि/ गैर कृषि	क्षेत्रफल (वर्ग मि.)	क्षेत्रफल (रो.आ.पै.दा.)
११७२	५	रम्दी	४	१२	१४	०९११४२८	कृषि	कृषि	७९५.८	१-९-०-०.४
११७३	५	रम्दी	४	१२	१४	०९११४२८	आवास	गैर कृषि	४१३.४	०-१३-०-०
११७४	५	रम्दी	४	१२	१४	०९११४२८	आवास	गैर कृषि	१५३१.१	३-०-०-२.४
११७५	५	रम्दी	४	१२	१५	०९११४२८	कृषि	कृषि	११६९.१	२-४-३-०.३
११७६	५	रम्दी	४	१२	१५	०९११४२८	आवास	गैर कृषि	१०८६.०	२-२-०-२.५
११७७	५	रम्दी	४	१२	१७	०९११४२८	नदी, ताल तथा सिमसार	गैर कृषि	२०५.९	०-६-१-३.६
११७८	५	रम्दी	४	१२	२०	०९११४६८	कृषि	कृषि	८९.९	०-२-३-१.२
११७९	५	रम्दी	४	१२	२०	०९११४२८	कृषि	कृषि	१६२८.३	३-३-०-३.३
११८०	५	रम्दी	४	१२	२२	०९११४२८	नदी, ताल तथा सिमसार	गैर कृषि	१६७.६	०-५-१-०.३
११८१	५	रम्दी	४	१२	२५	०९११४२८	कृषि	कृषि	४८०९.१	९-७-०-३.९
११८२	५	रम्दी	४	१२	२६	०९११४२८	कृषि	कृषि	३९६३.१	७-१२-२-२.२
११८३	५	रम्दी	४	१२	२७	०९११४२८	नदी, ताल तथा सिमसार	गैर कृषि	११७.३	०-३-२-३
११८४	५	रम्दी	४	१२	३०	०९११४२८	कृषि	कृषि	२६५८.६	५-३-२-१.८
११८५	५	रम्दी	४	१२	३१	०९११४२८	कृषि	कृषि	२९१९.८	५-११-३-१.२
११८६	५	रम्दी	४	१२	३२	०९११४२८	कृषि	कृषि	२५५४.८	५-०-१-१.६
११८७	५	रम्दी	४	१२	३३	०९११४२८	कृषि	कृषि	४१३०.१	८-१-३-२.२
११८८	५	रम्दी	४	१२	३३	०९११४२८	आवास	गैर कृषि	६८३.२	१-५-१-३.८
११८९	५	रम्दी	४	१२	३४	०९११४२८	नदी, ताल तथा सिमसार	गैर कृषि	१६५.४	०-५-०-३.२
११९०	५	रम्दी	४	१२	३५	०९११४२८	कृषि	कृषि	१५१७.३	२-१५-२-३.५
११९१	५	रम्दी	४	१२	३५	०९११४२८	आवास	गैर कृषि	१५९१.७	३-२-०-०.९
११९२	५	रम्दी	४	१२	३६	०९११४२८	आवास	गैर कृषि	११२९.३	२-३-२-०.२
११९३	५	रम्दी	४	१२	३७	०९११४२८	कृषि	कृषि	५०१५.९	९-१३-२-४
११९४	५	रम्दी	४	१२	३८	०९११४२८	कृषि	कृषि	१२११.९	२-६-०-१.८
११९५	५	रम्दी	४	१२	३९	०९११४२८	कृषि	कृषि	२६९.६	०-८-१-३.६
११९६	५	रम्दी	४	१२	४०	०९११४२८	कृषि	कृषि	१८३२.३	३-९-२-२
११९७	५	रम्दी	४	१२	४१	०९११४२८	कृषि	कृषि	५८३.७	१-२-१-१.७
११९८	५	रम्दी	४	१२	४२	०९११४२८	कृषि	कृषि	२३७६.७	४-१०-२-३.९
११९९	५	रम्दी	४	१२	४४	०९११४२८	वन	गैर कृषि	१४२५९१.८	२८०-४-१-३.५
१२००	५	रम्दी	४	१२	४४	०९११४६८	वन	गैर कृषि	६६३११०.९	१३०३-६-२-२.१
१२०१	५	रम्दी	४	१२	४५	०९११४२८	कृषि	कृषि	२३७०.७	४-१०-२-०.९
१२०२	५	रम्दी	४	१२	४६	०९११४२८	कृषि	कृषि	१८३३.६	३-९-२-२.६
१२०३	५	रम्दी	४	१२	४७	०९११४२८	कृषि	कृषि	२९१९.०	५-११-३-०.८
१२०४	५	रम्दी	४	१२	४८	०९११४२८	कृषि	कृषि	२८७५.१	५-१०-१-२.७
१२०५	५	रम्दी	४	१२	४९	०९११४२८	कृषि	कृषि	१८२९.२	३-९-२-०.४
१२०६	५	रम्दी	४	१२	५०	०९११४२८	कृषि	कृषि	२०४२.७	४-०-०-३.९
१२०७	५	रम्दी	४	१२	५२	०९११४२८	कृषि	कृषि	२१९६.९	४-५-०-१.५
१२०८	५	रम्दी	४	१२	५४	०९११४२८	नदी, ताल तथा सिमसार	गैर कृषि	२२८.५	०-७-०-३
१२०९	५	रम्दी	४	१२	५७	०९११४२८	कृषि	कृषि	२०५७.७	४-०-२-३.४
१२१०	५	रम्दी	४	१२	६०	०९११४२८	कृषि	कृषि	१०७०.८	२-१-२-२.८
१२११	५	रम्दी	४	१२	६२	०९११४२८	कृषि	कृषि	३७९.७	७-४-३-३.७
१२१२	५	रम्दी	४	१२	६३	०९११४२८	सांस्कृतिक तथा पुरातात्विक	गैर कृषि	७.४	०-०-०-३.७
१२१३	५	रम्दी	४	१२	६४	०९११४२८	नदी, ताल तथा सिमसार	गैर कृषि	३३४.८	०-१०-२-०.४
१२१४	५	रम्दी	४	१२	६५	०९११४२८	कृषि	कृषि	२४०३.०	४-११-२-१.२
१२१५	५	रम्दी	४	१२	६६	०९११४२८	कृषि	कृषि	३०९७.५	६-१-१-२.६
१२१६	५	रम्दी	४	१२	६७	०९११४२८	कृषि	कृषि	२९६४.९	५-१३-०-३.९
१२१७	५	रम्दी	४	१२	६८	०९११४२८	आवास	गैर कृषि	५४५.८	१-१-०-२.७
१२१८	५	रम्दी	४	१२	७१	०९११४२८	आवास	गैर कृषि	३२८.३	०-१०-१-१.२

क्र.सं.	पालिका वडा	साविक गाविस	गाविस वडा	गाविस कोड	कित्ता नं.	ग्रिड नं.	भू-उपयोग वर्ग	कृषि/ गैर कृषि	क्षेत्रफल (वर्ग मि.)	क्षेत्रफल (रो.आ.पै.दा.)
१२१९	५	रम्दी	४	१२	७३	०९११४२८	आवास	गैर कृषि	१३५८.६	२-१०-२-३.७
१२२०	५	रम्दी	४	१२	७४	०९११४२८	आवास	गैर कृषि	८९८.८	१-१२-१-०.३
१२२१	५	रम्दी	४	१२	७५	०९११४२८	आवास	गैर कृषि	६८९.५	१-५-२-३
१२२२	५	रम्दी	४	१२	७६	०९११४२८	आवास	गैर कृषि	४९०.१	०-१५-१-२.६
१२२३	५	रम्दी	४	१२	७८	०९११४२८	आवास	गैर कृषि	७६७.७	१-८-०-२.३
१२२४	५	रम्दी	४	१२	७९	०९११४२८	आवास	गैर कृषि	९८२.४	१-१४-३-२.४
१२२५	५	रम्दी	४	१२	८१	०९११४६८	सार्वजनिक उपयोग	गैर कृषि	४६९.०	०-१४-२-४
१२२६	५	रम्दी	४	१२	८१	०९११४२८	सार्वजनिक उपयोग	गैर कृषि	१५९५.६	३-२-०-२.९
१२२७	५	रम्दी	४	१२	८८	०९११४२८	आवास	गैर कृषि	६१५.०	१-३-१-१.५
१२२८	५	रम्दी	४	१२	८९	०९११४२८	आवास	गैर कृषि	५१७.४	१-०-१-०.३
१२२९	५	रम्दी	४	१२	९०	०९११४२८	आवास	गैर कृषि	४९९.०	०-१५-२-३.१
१२३०	५	रम्दी	४	१२	९१	०९११४२८	आवास	गैर कृषि	३९५.६	०-१२-१-३.१
१२३१	५	रम्दी	४	१२	९४	०९११४२८	कृषि	कृषि	१५९८.०	३-२-१-०.१
१२३२	५	रम्दी	४	१२	९४	०९११४२८	आवास	गैर कृषि	९६९.०	१-१४-१-३.६
१२३३	५	रम्दी	४	१२	९५	०९११४२८	आवास	गैर कृषि	२३७.४	०-७-१-३.५
१२३४	५	रम्दी	४	१२	९७	०९११४२८	नदी, ताल तथा सिमसार	गैर कृषि	२०९.३	०-६-२-१.३
१२३५	५	रम्दी	४	१२	९९	०९११४२८	कृषि	कृषि	९९६.५	१-१५-१-१.४
१२३६	५	रम्दी	४	१२	१०१	०९११४२८	आवास	गैर कृषि	१०९३.८	२-२-१-२.४
१२३७	५	रम्दी	४	१२	१०२	०९११४२८	आवास	गैर कृषि	४३४.९	०-१३-२-२.९
१२३८	५	रम्दी	४	१२	१०३	०९११४२८	आवास	गैर कृषि	१०२२.७	२-०-०-२.६
१२३९	५	रम्दी	४	१२	१०४	०९११४२८	आवास	गैर कृषि	७५२.७	१-७-२-२.७
१२४०	५	रम्दी	४	१२	१०५	०९११४२८	आवास	गैर कृषि	८००.८	१-९-०-३
१२४१	५	रम्दी	४	१२	१०६	०९११४२८	आवास	गैर कृषि	१६३५.७	३-३-१-३.१
१२४२	५	रम्दी	४	१२	१०७	०९११४२८	आवास	गैर कृषि	६४०.८	१-४-०-२.४
१२४३	५	रम्दी	४	१२	११०	०९११४२८	आवास	गैर कृषि	३२१.७	०-१०-०-१.९
१२४४	५	रम्दी	४	१२	१११	०९११४२८	आवास	गैर कृषि	२०९२.०	४-१-३-०.७
१२४५	५	रम्दी	४	१२	११३	०९११४२८	आवास	गैर कृषि	११४३.४	२-३-३-३.३
१२४६	५	रम्दी	४	१२	११४	०९११४२८	आवास	गैर कृषि	६५७.८	१-४-२-३
१२४७	५	रम्दी	४	१२	११५	०९११४२८	सार्वजनिक उपयोग	गैर कृषि	५५०.७	१-१-१-१.१
१२४८	५	रम्दी	४	१२	११६	०९११४२८	आवास	गैर कृषि	८३६.५	१-१०-१-०.९
१२४९	५	रम्दी	४	१२	११७	०९११४२८	आवास	गैर कृषि	२९३.४	०-९-०-३.६
१२५०	५	रम्दी	४	१२	११८	०९११४२८	आवास	गैर कृषि	१४१२.५	२-१२-१-२.८
१२५१	५	रम्दी	४	१२	१२०	०९११४२८	आवास	गैर कृषि	१३६२.६	२-१०-३-१.७
१२५२	५	रम्दी	४	१२	१२२	०९११४२८	आवास	गैर कृषि	१६९१.७	३-५-०-३.२
१२५३	५	रम्दी	४	१२	१२२	०९११४२८	कृषि	कृषि	१४०९.३	२-१२-१-१.२
१२५४	५	रम्दी	४	१२	१२३	०९११४२८	सार्वजनिक उपयोग	गैर कृषि	४९५.५	०-१५-२-१.३
१२५५	५	रम्दी	४	१२	१२४	०९११४२८	सार्वजनिक उपयोग	गैर कृषि	२८८.९	०-९-०-१.४
१२५६	५	रम्दी	४	१२	१२७	०९११४२८	आवास	गैर कृषि	८७.८	०-२-३-०.२
१२५७	५	रम्दी	४	१२	१३२	०९११४२८	कृषि	कृषि	१०७४.६	२-१-३-०.८
१२५८	५	रम्दी	४	१२	१३२	०९११४२८	आवास	गैर कृषि	५०४.४	०-१५-३-१.८
१२५९	५	रम्दी	४	१२	१३३	०९११४२८	आवास	गैर कृषि	५५८.६	१-१-२-१.१
१२६०	५	रम्दी	४	१२	१३६	०९११४२८	आवास	गैर कृषि	६९५.७	१-५-३-२.१
१२६१	५	रम्दी	४	१२	१३६	०९११४२८	कृषि	कृषि	२३१६.८	४-८-३-१.८
१२६२	५	रम्दी	४	१२	१३७	०९११४२८	कृषि	कृषि	५४५.५	१-१-०-२.५
१२६३	५	रम्दी	४	१२	१३८	०९११४२८	कृषि	कृषि	४०१.६	०-१२-२-२.१
१२६४	५	रम्दी	४	१२	१३९	०९११४२८	कृषि	कृषि	१०२.४	०-३-०-३.५
१२६५	५	रम्दी	४	१२	१४०	०९११४२८	कृषि	कृषि	११२.७	०-३-२-०.७

क्र.सं.	पालिका वडा	साविक गाविस	गाविस वडा	गाविस कोड	कित्ता नं.	ग्रिड नं.	भू-उपयोग वर्ग	कृषि/ गैर कृषि	क्षेत्रफल (वर्ग मि.)	क्षेत्रफल (रो.आ.पै.दा.)
१२६६	५	रम्दी	४	१२	१४१	०९११४२८	कृषि	कृषि	१६०.७	०-५-०-०.९
१२६७	५	रम्दी	४	१२	१४२	०९११४२८	सार्वजनिक उपयोग	गैर कृषि	७७६.२	१-८-१-२.६
१२६८	५	रम्दी	४	१२	१४२	०९११४२९	सार्वजनिक उपयोग	गैर कृषि	१३३.३	०-४-०-३.१
१२६९	५	रम्दी	४	१२	१४३	०९११४२८	कृषि	कृषि	११६.७	०-३-२-२.७
१२७०	५	रम्दी	४	१२	१४४	०९११४२८	कृषि	कृषि	८३.२	०-२-२-१.८
१२७१	५	रम्दी	४	१२	१४५	०९११४२८	कृषि	कृषि	१६०.०	०-५-०-०.५
१२७२	५	रम्दी	४	१२	१४६	०९११४२८	कृषि	कृषि	१७७.५	०-५-२-१.३
१२७३	५	रम्दी	४	१२	१४७	०९११४२८	कृषि	कृषि	९२.६	०-२-३-२.६
१२७४	५	रम्दी	४	१२	१४८	०९११४२८	कृषि	कृषि	१३०.२	०-४-०-१.५
१२७५	५	रम्दी	४	१२	१४९	०९११४२८	कृषि	कृषि	४५८.३	०-१४-१-२.६
१२७६	५	रम्दी	४	१२	१५०	०९११४२८	कृषि	कृषि	१०३५.६	२-०-२-१.१
१२७७	५	रम्दी	४	१२	१५१	०९११४२८	कृषि	कृषि	३८०.४	०-११-३-३.४
१२७८	५	रम्दी	४	१२	१५२	०९११४२८	कृषि	कृषि	३४१.३	०-१०-२-३.८
१२७९	५	रम्दी	४	१२	१५३	०९११४२८	कृषि	कृषि	८९५.९	१-१२-०-२.८
१२८०	५	रम्दी	४	१२	१५४	०९११४२८	कृषि	कृषि	५१२.२	१-०-०-१.७
१२८१	५	रम्दी	४	१२	१५५	०९११४२८	कृषि	कृषि	१५७.९	०-४-३-३.५
१२८२	५	रम्दी	४	१२	१५६	०९११४२८	कृषि	कृषि	५६०.२	१-१-२-१.९
१२८३	५	रम्दी	४	१२	१५७	०९११४२८	कृषि	कृषि	३४४.३	०-१०-३-१.२
१२८४	५	रम्दी	४	१२	१५८	०९११४२८	कृषि	कृषि	६७६.७	१-५-१-०.५
१२८५	५	रम्दी	४	१२	१५९	०९११४२८	कृषि	कृषि	३५३.५	०-११-०-१.९
१२८६	५	रम्दी	४	१२	१६०	०९११४२८	कृषि	कृषि	२०२.४	०-६-१-१.८
१२८७	५	रम्दी	४	१२	१६१	०९११४२८	कृषि	कृषि	४५८.८	०-१४-१-२.९
१२८८	५	रम्दी	४	१२	१६२	०९११४२८	कृषि	कृषि	३९०.६	०-१२-१-०.५
१२८९	५	रम्दी	४	१२	१६३	०९११४२८	कृषि	कृषि	३५०.२	०-११-०-०.२
१२९०	५	रम्दी	४	१२	१६४	०९११४२८	कृषि	कृषि	३३८.८	०-१०-२-२.५
१२९१	५	रम्दी	४	१२	१६५	०९११४२८	कृषि	कृषि	३७३.६	०-११-३-०
१२९२	५	रम्दी	४	१२	१६६	०९११४२८	कृषि	कृषि	४१७.६	०-१३-०-२.१
१२९३	५	रम्दी	४	१२	१६७	०९११४२८	कृषि	कृषि	४६१.४	०-१४-२-०.२
१२९४	५	रम्दी	४	१२	१६८	०९११४२८	कृषि	कृषि	११३०.८	२-३-२-१
१२९५	५	रम्दी	४	१२	१६९	०९११४२८	कृषि	कृषि	४९.०	०-१-२-०.७
१२९६	५	रम्दी	४	१२	१७०	०९११४२८	कृषि	कृषि	३७१.३	०-११-२-२.८
१२९७	५	रम्दी	४	१२	१७१	०९११४२८	कृषि	कृषि	१६७.२	०-५-१-०.२
१२९८	५	रम्दी	४	१२	१७२	०९११४२८	कृषि	कृषि	१८७.६	०-५-३-२.४
१२९९	५	रम्दी	४	१२	१७३	०९११४२८	कृषि	कृषि	२३७.१	०-७-१-३.३
१३००	५	रम्दी	४	१२	१७४	०९११४२८	कृषि	कृषि	१७०.३	०-५-१-१.७
१३०१	५	रम्दी	४	१२	१७५	०९११४२८	कृषि	कृषि	३१५.४	०-९-३-२.७
१३०२	५	रम्दी	४	१२	१७६	०९११४२८	कृषि	कृषि	४५१.५	०-१४-०-३.२
१३०३	५	रम्दी	४	१२	१७७	०९११४२८	कृषि	कृषि	४३२.५	०-१३-२-१.६
१३०४	५	रम्दी	४	१२	१७८	०९११४२८	कृषि	कृषि	६१२.५	१-३-१-०.२
१३०५	५	रम्दी	४	१२	१७९	०९११४२८	कृषि	कृषि	३८८.०	०-१२-०-३.२
१३०६	५	रम्दी	४	१२	१८०	०९११४२८	कृषि	कृषि	२०८.२	०-६-२-०.८
१३०७	५	रम्दी	४	१२	१८१	०९११४२८	कृषि	कृषि	४३७.४	०-१३-३-०.१
१३०८	५	रम्दी	४	१२	१८२	०९११४२८	कृषि	कृषि	४३६.०	०-१३-२-३.४
१३०९	५	रम्दी	४	१२	१८३	०९११४२८	कृषि	कृषि	३१०.९	०-९-३-०.४
१३१०	५	रम्दी	४	१२	१८४	०९११४२८	कृषि	कृषि	५२२.१	१-०-१-२.७
१३११	५	रम्दी	४	१२	१८५	०९११४२८	कृषि	कृषि	२६७.३	०-८-१-२.५
१३१२	५	रम्दी	४	१२	१८६	०९११४२८	कृषि	कृषि	४६७.७	०-१४-२-३.३

क्र.सं.	पालिका वडा	साविक गाविस	गाविस वडा	गाविस कोड	कित्ता नं.	ग्रिड नं.	भू-उपयोग वर्ग	कृषि/ गैर कृषि	क्षेत्रफल (वर्ग मि.)	क्षेत्रफल (रो.आ.पै.दा.)
१३१३	५	रम्दी	४	१२	१८७	०९११४२८	कृषि	कृषि	४३४.०	०-१३-२-२.४
१३१४	५	रम्दी	४	१२	१८८	०९११४२८	कृषि	कृषि	४०५.९	०-१२-३-०.३
१३१५	५	रम्दी	४	१२	१८९	०९११४२८	कृषि	कृषि	४५९.३	०-१४-१-३.१
१३१६	५	रम्दी	४	१२	१९०	०९११४२८	कृषि	कृषि	६६६.९	१-४-३-३.६
१३१७	५	रम्दी	४	१२	१९१	०९११४२८	कृषि	कृषि	३८३.३	०-१२-०-०.९
१३१८	५	रम्दी	४	१२	१९२	०९११४२८	कृषि	कृषि	२४९.६	०-७-३-१.६
१३१९	५	रम्दी	४	१२	१९३	०९११४२८	कृषि	कृषि	२६३.६	०-८-१-०.७
१३२०	५	रम्दी	४	१२	१९४	०९११४२८	कृषि	कृषि	२३०.२	०-७-०-३.९
१३२१	५	रम्दी	४	१२	१९५	०९११४२८	कृषि	कृषि	१४३.६	०-४-२-०.३
१३२२	५	रम्दी	४	१२	१९६	०९११४२८	कृषि	कृषि	२०२.४	०-६-१-१.८
१३२३	५	रम्दी	४	१२	१९७	०९११४२८	कृषि	कृषि	३५१.१	०-११-०-०.६
१३२४	५	रम्दी	४	१२	१९८	०९११४२८	कृषि	कृषि	४६३.३	०-१४-२-१.१
१३२५	५	रम्दी	४	१२	१९९	०९११४२८	कृषि	कृषि	१०१४.४	१-१५-३-२.४
१३२६	५	रम्दी	४	१२	२००	०९११४२८	कृषि	कृषि	२२१.०	०-६-३-३.२
१३२७	५	रम्दी	४	१२	२०१	०९११४२८	कृषि	कृषि	१८६.६	०-५-३-१.९
१३२८	५	रम्दी	४	१२	२०३	०९११४२८	कृषि	कृषि	३१८.२	०-१०-०-०.१
१३२९	५	रम्दी	४	१२	२०३	०९११४२९	नदी, ताल तथा सिमसार	गैर कृषि	२१३९.०	४-३-१-०.३
१३३०	५	रम्दी	४	१२	२०४	०९११४२८	कृषि	कृषि	३५९.१	०-११-१-०.७
१३३१	५	रम्दी	४	१२	२०५	०९११४२८	कृषि	कृषि	१७२.५	०-५-१-२.८
१३३२	५	रम्दी	४	१२	२०६	०९११४२८	कृषि	कृषि	१११.३	०-३-१-४
१३३३	५	रम्दी	४	१२	२०७	०९११४२८	कृषि	कृषि	२२६.१	०-७-०-१.८
१३३४	५	रम्दी	४	१२	२०८	०९११४२८	कृषि	कृषि	८३.४	०-२-२-२
१३३५	५	रम्दी	४	१२	२०९	०९११४२८	कृषि	कृषि	६६.५	०-२-०-१.५
१३३६	५	रम्दी	४	१२	२१०	०९११४२८	कृषि	कृषि	१२०.१	०-३-३-०.४
१३३७	५	रम्दी	४	१२	२११	०९११४२८	कृषि	कृषि	७७.६	०-२-१-३
१३३८	५	रम्दी	४	१२	२१२	०९११४२८	कृषि	कृषि	४८.२	०-१-२-०.३
१३३९	५	रम्दी	४	१२	२१३	०९११४२८	कृषि	कृषि	७८.४	०-२-१-३.५
१३४०	५	रम्दी	४	१२	२१४	०९११४२८	कृषि	कृषि	२५.८	०-०-३-१
१३४१	५	रम्दी	४	१२	२१५	०९११४२८	कृषि	कृषि	४६.०	०-१-१-३.२
१३४२	५	रम्दी	४	१२	२१६	०९११४२८	कृषि	कृषि	५२.३	०-१-२-२.३
१३४३	५	रम्दी	४	१२	२१७	०९११४२८	कृषि	कृषि	३१.३	०-०-३-३.७
१३४४	५	रम्दी	४	१२	२१८	०९११४२८	कृषि	कृषि	४८.९	०-१-२-०.६
१३४५	५	रम्दी	४	१२	२१९	०९११४२८	कृषि	कृषि	५५.२	०-१-२-३.८
१३४६	५	रम्दी	४	१२	२२०	०९११४२८	कृषि	कृषि	७३.६	०-२-१-१
१३४७	५	रम्दी	४	१२	२२१	०९११४२८	कृषि	कृषि	२३४.९	०-७-१-२.२
१३४८	५	रम्दी	४	१२	२२२	०९११४२८	कृषि	कृषि	२११.६	०-६-२-२.५
१३४९	५	रम्दी	४	१२	२२३	०९११४२८	नदी, ताल तथा सिमसार	गैर कृषि	१९७३.१	३-१४-०-०.८
१३५०	५	रम्दी	४	१२	२२४	०९११४२८	कृषि	कृषि	३०६.५	०-९-२-२.२
१३५१	५	रम्दी	४	१२	२२५	०९११४२८	कृषि	कृषि	७३.२	०-२-१-०.८
१३५२	५	रम्दी	४	१२	२२६	०९११४२८	कृषि	कृषि	१५१.२	०-४-३-०.१
१३५३	५	रम्दी	४	१२	२३०	०९११४२८	कृषि	कृषि	२८७.२	०-९-०-०.५
१३५४	५	रम्दी	४	१२	२३१	०९११४२८	कृषि	कृषि	६४५.३	१-४-१-०.७
१३५५	५	रम्दी	४	१२	२३२	०९११४२८	कृषि	कृषि	६३४.१	१-३-३-३.१
१३५६	५	रम्दी	४	१२	२३३	०९११४२८	कृषि	कृषि	२४०.४	०-७-२-१
१३५७	५	रम्दी	४	१२	२३४	०९११४२८	कृषि	कृषि	६७६.८	१-५-१-०.६
१३५८	५	रम्दी	४	१२	२३५	०९११४२८	कृषि	कृषि	१८९८.५	३-११-२-३.३
१३५९	५	रम्दी	४	१२	२३६	०९११४२८	कृषि	कृषि	४०९.८	०-१२-३-२.२

क्र.सं.	पालिका वडा	साविक गाविस	गाविस वडा	गाविस कोड	कित्ता नं.	ग्रिड नं.	भू-उपयोग वर्ग	कृषि/ गैर कृषि	क्षेत्रफल (वर्ग मि.)	क्षेत्रफल (रो.आ.पै.दा.)
१३६०	५	रम्दी	४	१२	२३७	०९११४२८	कृषि	कृषि	३०८.३	०-९-२-३.२
१३६१	५	रम्दी	४	१२	२३८	०९११४२८	कृषि	कृषि	३९४.१	०-१२-१-२.३
१३६२	५	रम्दी	४	१२	२३९	०९११४२८	कृषि	कृषि	४२४.९	०-१३-१-१.८
१३६३	५	रम्दी	४	१२	२४०	०९११४२८	कृषि	कृषि	६३५.८	१-३-३-३.९
१३६४	५	रम्दी	४	१२	२४१	०९११४२८	कृषि	कृषि	५६२.५	१-१-२-३.१
१३६५	५	रम्दी	४	१२	२४२	०९११४२८	कृषि	कृषि	२८४.५	०-८-३-३.२
१३६६	५	रम्दी	४	१२	२४३	०९११४२८	कृषि	कृषि	२४९.७	०-७-३-१.६
१३६७	५	रम्दी	४	१२	२४४	०९११४२८	कृषि	कृषि	५४६.७	१-१-०-३.१
१३६८	५	रम्दी	४	१२	२४५	०९११४२८	कृषि	कृषि	२७२.९	०-८-२-१.३
१३६९	५	रम्दी	४	१२	२४६	०९११४२८	कृषि	कृषि	२६०.३	०-८-०-३
१३७०	५	रम्दी	४	१२	२४७	०९११४२८	कृषि	कृषि	२२१.९	०-६-३-३.७
१३७१	५	रम्दी	४	१२	२४८	०९११४२८	कृषि	कृषि	६२८.४	१-३-३-०.२
१३७२	५	रम्दी	४	१२	२४९	०९११४२८	कृषि	कृषि	३४१.९	०-१०-३-०.१
१३७३	५	रम्दी	४	१२	२५०	०९११४२८	कृषि	कृषि	३४४.०	०-१०-३-१.१
१३७४	५	रम्दी	४	१२	२५०	०९११४२९	कृषि	कृषि	४०.८	०-१-१-०.५
१३७५	५	रम्दी	४	१२	२५१	०९११४२८	कृषि	कृषि	२२८.३	०-७-०-२.९
१३७६	५	रम्दी	४	१२	२५१	०९११४२९	कृषि	कृषि	१०८.३	०-३-१-२.५
१३७७	५	रम्दी	४	१२	२५२	०९११४२८	कृषि	कृषि	८७.६	०-२-३-०.१
१३७८	५	रम्दी	४	१२	२५२	०९११४२९	कृषि	कृषि	१४२.४	०-४-१-३.७
१३७९	५	रम्दी	४	१२	२५३	०९११४२८	कृषि	कृषि	४१.५	०-१-१-०.९
१३८०	५	रम्दी	४	१२	२५३	०९११४२९	कृषि	कृषि	१५२.०	०-४-३-०.५
१३८१	५	रम्दी	४	१२	२५४	०९११४२८	कृषि	कृषि	७.३	०-०-०-३.७
१३८२	५	रम्दी	४	१२	२५४	०९११४२९	कृषि	कृषि	२६०.६	०-८-०-३.१
१३८३	५	रम्दी	४	१२	२५५	०९११४२८	कृषि	कृषि	१३४.६	०-४-०-३.७
१३८४	५	रम्दी	४	१२	२५५	०९११४२९	कृषि	कृषि	२४.०	०-०-३-०.१
१३८५	५	रम्दी	४	१२	२५६	०९११४२८	कृषि	कृषि	१८०.३	०-५-२-२.७
१३८६	५	रम्दी	४	१२	२५७	०९११४२८	कृषि	कृषि	१९१.६	०-६-०-०.४
१३८७	५	रम्दी	४	१२	२५८	०९११४२८	कृषि	कृषि	१४६.४	०-४-२-१.७
१३८८	५	रम्दी	४	१२	२५९	०९११४२८	कृषि	कृषि	२६२.०	०-८-०-३.९
१३८९	५	रम्दी	४	१२	२६०	०९११४२८	कृषि	कृषि	२२९.५	०-७-०-३.५
१३९०	५	रम्दी	४	१२	२६१	०९११४२८	कृषि	कृषि	१७०.८	०-५-१-१.९
१३९१	५	रम्दी	४	१२	२६२	०९११४२८	कृषि	कृषि	३३७.७	०-१०-२-१.९
१३९२	५	रम्दी	४	१२	२६३	०९११४२८	कृषि	कृषि	१४६.५	०-४-२-१.७
१३९३	५	रम्दी	४	१२	२६४	०९११४२८	कृषि	कृषि	१५९.९	०-५-०-०.५
१३९४	५	रम्दी	४	१२	२६५	०९११४२८	कृषि	कृषि	१५१.३	०-४-३-०.१
१३९५	५	रम्दी	४	१२	२६६	०९११४२८	कृषि	कृषि	२९३.९	०-९-०-३.९
१३९६	५	रम्दी	४	१२	२६७	०९११४२८	कृषि	कृषि	१६९.३	०-५-१-१.२
१३९७	५	रम्दी	४	१२	२६८	०९११४२८	कृषि	कृषि	१९४.५	०-६-०-१.९
१३९८	५	रम्दी	४	१२	२६९	०९११४२८	कृषि	कृषि	२०७.०	०-६-२-०.२
१३९९	५	रम्दी	४	१२	२७०	०९११४२८	कृषि	कृषि	१३०.८	०-४-०-१.८
१४००	५	रम्दी	४	१२	२७१	०९११४२८	कृषि	कृषि	१२४.२	०-३-३-२.५
१४०१	५	रम्दी	४	१२	२७२	०९११४२८	कृषि	कृषि	१५९.५	०-५-०-०.२
१४०२	५	रम्दी	४	१२	२७३	०९११४२८	कृषि	कृषि	१६३.०	०-५-०-२
१४०३	५	रम्दी	४	१२	२७४	०९११४२८	कृषि	कृषि	१९६.८	३-१३-३-०.७
१४०४	५	रम्दी	४	१२	२७५	०९११४२८	कृषि	कृषि	१४७०.३	२-१४-०-३.९
१४०५	५	रम्दी	४	१२	२७६	०९११४२८	कृषि	कृषि	३७८.७	०-११-३-२.६
१४०६	५	रम्दी	४	१२	२७७	०९११४२८	कृषि	कृषि	३७९.१	०-११-३-२.८

क्र.सं.	पालिका वडा	साविक गाविस	गाविस वडा	गाविस कोड	कित्ता नं.	ग्रिड नं.	भू-उपयोग वर्ग	कृषि/ गैर कृषि	क्षेत्रफल (वर्ग मि.)	क्षेत्रफल (रो.आ.पै.दा.)
१४०७	५	रम्दी	४	१२	२७८	०९११४२८	कृषि	कृषि	२७४.५	०-८-२-२.१
१४०८	५	रम्दी	४	१२	२७९	०९११४२८	कृषि	कृषि	६२.१	०-१-३-३.२
१४०९	५	रम्दी	४	१२	२८०	०९११४२८	कृषि	कृषि	११७.५	०-३-२-३.१
१४१०	५	रम्दी	४	१२	२८१	०९११४२८	कृषि	कृषि	१०२.८	०-३-०-३.७
१४११	५	रम्दी	४	१२	२८२	०९११४२८	कृषि	कृषि	७५.०.१	१-७-२-१.४
१४१२	५	रम्दी	४	१२	२८३	०९११४२८	कृषि	कृषि	९७७.५	१-१४-२-३.९
१४१३	५	रम्दी	४	१२	२८४	०९११४२८	कृषि	कृषि	२३२.३	०-७-१-०.९
१४१४	५	रम्दी	४	१२	२८५	०९११४२८	कृषि	कृषि	४५.३	०-१-१-२.८
१४१५	५	रम्दी	४	१२	२८६	०९११४२८	कृषि	कृषि	२३६.१	०-७-१-२.८
१४१६	५	रम्दी	४	१२	२८७	०९११४२८	कृषि	कृषि	७७३.३	१-८-१-१.१
१४१७	५	रम्दी	४	१२	२८८	०९११४२८	कृषि	कृषि	५६८.१	१-१-३-१.९
१४१८	५	रम्दी	४	१२	२८९	०९११४२८	कृषि	कृषि	१९९.४	०-६-१-०.३
१४१९	५	रम्दी	४	१२	२९०	०९११४२८	कृषि	कृषि	१६८.२	०-५-१-०.७
१४२०	५	रम्दी	४	१२	२९१	०९११४२८	कृषि	कृषि	५२४.४	१-०-१-३.९
१४२१	५	रम्दी	४	१२	२९२	०९११४२८	कृषि	कृषि	१५५६.६	३-०-३-३.३
१४२२	५	रम्दी	४	१२	२९३	०९११४२८	कृषि	कृषि	२९२.५	०-९-०-३.२
१४२३	५	रम्दी	४	१२	२९४	०९११४२८	कृषि	कृषि	३८६.५	०-१२-०-२.५
१४२४	५	रम्दी	४	१२	२९५	०९११४२८	कृषि	कृषि	६९४.६	१-५-३-१.५
१४२५	५	रम्दी	४	१२	२९७	०९११४२८	कृषि	कृषि	९६५.१	१-१४-१-१.६
१४२६	५	रम्दी	४	१२	२९८	०९११४२८	कृषि	कृषि	९४५.१	१-१३-२-३.६
१४२७	५	रम्दी	४	१२	२९९	०९११४२८	कृषि	कृषि	७८४.४	१-८-२-२.७
१४२८	५	रम्दी	४	१२	३००	०९११४२८	कृषि	कृषि	१२१८.८	२-६-१-१.३
१४२९	५	रम्दी	४	१२	३०१	०९११४२८	कृषि	कृषि	३५६.०	०-११-०-३.१
१४३०	५	रम्दी	४	१२	३०२	०९११४२८	कृषि	कृषि	५७३.३	१-२-०-०.५
१४३१	५	रम्दी	४	१२	३०३	०९११४२८	कृषि	कृषि	८६५.८	१-११-०-३.६
१४३२	५	रम्दी	४	१२	३०४	०९११४२८	कृषि	कृषि	३०६.९	०-९-२-२.४
१४३३	५	रम्दी	४	१२	३०५	०९११४२८	कृषि	कृषि	११९.२	०-३-२-४
१४३४	५	रम्दी	४	१२	३०६	०९११४२८	कृषि	कृषि	२२३.०	०-७-०-०.२
१४३५	५	रम्दी	४	१२	३०७	०९११४२८	कृषि	कृषि	६४.७	०-२-०-०.६
१४३६	५	रम्दी	४	१२	३०८	०९११४२८	कृषि	कृषि	८८.९	०-२-३-०.७
१४३७	५	रम्दी	४	१२	३०९	०९११४२८	कृषि	कृषि	६७.६	०-२-०-२
१४३८	५	रम्दी	४	१२	३१०	०९११४२८	कृषि	कृषि	४०१.७	०-१२-२-२.१
१४३९	५	रम्दी	४	१२	३११	०९११४२८	कृषि	कृषि	४६०.४	०-१४-१-३.७
१४४०	५	रम्दी	४	१२	३१३	०९११४२८	कृषि	कृषि	१४३.३	०-४-२-०.१
१४४१	५	रम्दी	४	१२	३१४	०९११४२८	कृषि	कृषि	१४६.३	०-४-२-१.६
१४४२	५	रम्दी	४	१२	३१५	०९११४२८	कृषि	कृषि	१५७.०	०-४-३-३
१४४३	५	रम्दी	४	१२	३१६	०९११४२८	कृषि	कृषि	२०६.९	०-६-२-०.१
१४४४	५	रम्दी	४	१२	३१७	०९११४२८	कृषि	कृषि	२६१.०	०-८-०-३.३
१४४५	५	रम्दी	४	१२	३१८	०९११४२८	कृषि	कृषि	६८३.१	१-५-१-३.७
१४४६	५	रम्दी	४	१२	३१९	०९११४२८	कृषि	कृषि	३४२.४	०-१०-३-०.३
१४४७	५	रम्दी	४	१२	३२०	०९११४२८	कृषि	कृषि	१७१.१	०-५-१-२.१
१४४८	५	रम्दी	४	१२	३२१	०९११४२८	कृषि	कृषि	३०९.४	०-९-२-३.७
१४४९	५	रम्दी	४	१२	३२२	०९११४२८	कृषि	कृषि	१९७.२	०-६-०-३.३
१४५०	५	रम्दी	४	१२	३२३	०९११४२८	कृषि	कृषि	३२९.९	०-१०-१-२
१४५१	५	रम्दी	४	१२	३२४	०९११४२८	कृषि	कृषि	२४४.६	०-७-२-३.१
१४५२	५	रम्दी	४	१२	३२५	०९११४२८	कृषि	कृषि	४३०.७	०-१३-२-०.७
१४५३	५	रम्दी	४	१२	३२७	०९११४२८	कृषि	कृषि	१६७२.०	३-४-२-१.३

क्र.सं.	पालिका वडा	साविक गाविस	गाविस वडा	गाविस कोड	कित्ता नं.	ग्रिड नं.	भू-उपयोग वर्ग	कृषि/ गैर कृषि	क्षेत्रफल (वर्ग मि.)	क्षेत्रफल (रो.आ.पै.दा.)
१४५४	५	रम्दी	४	१२	३२९	०९११४२८	कृषि	कृषि	१४९६.८	२-१५-०-१.२
१४५५	५	रम्दी	४	१२	३३०	०९११४२८	कृषि	कृषि	५२२.६	१-०-१-३
१४५६	५	रम्दी	४	१२	३३२	०९११४२८	कृषि	कृषि	१३०.७	०-४-०-१.८
१४५७	५	रम्दी	४	१२	३३३	०९११४२८	कृषि	कृषि	३८१.८	०-१२-०-०.१
१४५८	५	रम्दी	४	१२	३३४	०९११४२८	कृषि	कृषि	३२०.७	०-१०-०-१.४
१४५९	५	रम्दी	४	१२	३३५	०९११४२८	कृषि	कृषि	८९३.७	१-१२-०-१.७
१४६०	५	रम्दी	४	१२	३३६	०९११४२८	कृषि	कृषि	१५८.९	०-४-३-४
१४६१	५	रम्दी	४	१२	३३७	०९११४२८	कृषि	कृषि	२८१.२	०-८-३-१.५
१४६२	५	रम्दी	४	१२	३३८	०९११४२८	कृषि	कृषि	२७७.०	०-८-२-३.४
१४६३	५	रम्दी	४	१२	३३९	०९११४२८	कृषि	कृषि	९९.९	०-३-०-२.३
१४६४	५	रम्दी	४	१२	३४०	०९११४२८	कृषि	कृषि	४०८.८	०-१२-३-१.७
१४६५	५	रम्दी	४	१२	३४१	०९११४२८	कृषि	कृषि	१०५.६	०-३-१-१.२
१४६६	५	रम्दी	४	१२	३४२	०९११४२८	कृषि	कृषि	१६१.४	०-५-०-१.२
१४६७	५	रम्दी	४	१२	३४३	०९११४२८	कृषि	कृषि	७८.६	०-२-१-३.५
१४६८	५	रम्दी	४	१२	३४५	०९११४२८	आवास	गैर कृषि	२९१.१	०-९-०-२.५
१४६९	५	रम्दी	४	१२	३४६	०९११४२८	आवास	गैर कृषि	१४३.०	०-४-१-४
१४७०	५	रम्दी	४	१२	३४७	०९११४२८	कृषि	कृषि	९४.४	०-२-३-३.५
१४७१	५	रम्दी	४	१२	३४८	०९११४२८	कृषि	कृषि	११०४.३	२-२-२-३.७
१४७२	५	रम्दी	४	१२	३४९	०९११४२८	कृषि	कृषि	२७४.२	०-८-२-२
१४७३	५	रम्दी	४	१२	३५०	०९११४२८	कृषि	कृषि	५०.२	०-१-२-१.२
१४७४	५	रम्दी	४	१२	३५१	०९११४२८	कृषि	कृषि	६४.६	०-२-०-०.५
१४७५	५	रम्दी	४	१२	३५२	०९११४२८	कृषि	कृषि	८६४.४	१-११-०-२.९
१४७६	५	रम्दी	४	१२	३५३	०९११४२८	कृषि	कृषि	३७९.५	०-११-३-२.९
१४७७	५	रम्दी	४	१२	३५४	०९११४२८	कृषि	कृषि	१८७७.७	३-११-०-०.९
१४७८	५	रम्दी	४	१२	३५५	०९११४२८	कृषि	कृषि	२५६.२	०-८-०-०.९
१४७९	५	रम्दी	४	१२	३५७	०९११४२८	कृषि	कृषि	२४२.१	०-७-२-१.८
१४८०	५	रम्दी	४	१२	३५८	०९११४२८	कृषि	कृषि	१५१.८	०-४-३-०.४
१४८१	५	रम्दी	४	१२	३६०	०९११४२८	कृषि	कृषि	२८३.५	०-८-३-२.७
१४८२	५	रम्दी	४	१२	३६१	०९११४२८	कृषि	कृषि	६९६.२	१-५-३-२.३
१४८३	५	रम्दी	४	१२	३६२	०९११४२८	कृषि	कृषि	३९०.६	०-१२-१-०.६
१४८४	५	रम्दी	४	१२	३६३	०९११४२८	कृषि	कृषि	४४०.५	०-१३-३-१.७
१४८५	५	रम्दी	४	१२	३६४	०९११४२८	कृषि	कृषि	१३८.५	०-४-१-१.७
१४८६	५	रम्दी	४	१२	३६५	०९११४२८	कृषि	कृषि	१८.७	०-०-२-१.४
१४८७	५	रम्दी	४	१२	३६६	०९११४२८	कृषि	कृषि	१२७.८	०-४-०-०.३
१४८८	५	रम्दी	४	१२	३६७	०९११४२८	आवास	गैर कृषि	९५.५	०-३-०-०.१
१४८९	५	रम्दी	४	१२	३६७	०९११४२८	कृषि	कृषि	२८६३.२	५-१०-०-०.७
१४९०	५	रम्दी	४	१२	३६८	०९११४२८	कृषि	कृषि	७६२.४	१-७-३-३.७
१४९१	५	रम्दी	४	१२	३६९	०९११४२८	कृषि	कृषि	४६६.७	०-१४-२-२.८
१४९२	५	रम्दी	४	१२	३७०	०९११४२८	कृषि	कृषि	१६७.९	०-५-१-०.५
१४९३	५	रम्दी	४	१२	३७१	०९११४२८	आवास	गैर कृषि	१४६.९	०-४-२-१.९
१४९४	५	रम्दी	४	१२	३७२	०९११४२८	आवास	गैर कृषि	९२.७	०-२-३-२.६
१४९५	५	रम्दी	४	१२	३७३	०९११४२८	सार्वजनिक उपयोग	गैर कृषि	१८२६.७	३-९-१-३.२
१४९६	५	रम्दी	४	१२	३७४	०९११४२८	आवास	गैर कृषि	१३४.५	०-४-०-३.७
१४९७	५	रम्दी	४	१२	३७५	०९११४२८	आवास	गैर कृषि	८१.४	०-२-२-०.९
१४९८	५	रम्दी	४	१२	३७६	०९११४२८	आवास	गैर कृषि	७०.४	०-२-०-३.४
१४९९	५	रम्दी	४	१२	३७७	०९११४२८	आवास	गैर कृषि	५४.४	०-१-२-३.४
१५००	५	रम्दी	४	१२	३७८	०९११४२८	आवास	गैर कृषि	१६१.६	०-५-०-१.३

क्र.सं.	पालिका वडा	साविक गाविस	गाविस वडा	गाविस कोड	कित्ता नं.	ग्रिड नं.	भू-उपयोग वर्ग	कृषि/ गैर कृषि	क्षेत्रफल (वर्ग मि.)	क्षेत्रफल (रो.आ.पै.दा.)
१५०१	५	रम्दी	४	१२	३७९	०९११४२८	आवास	गैर कृषि	८९.७	०-२-३-१.१
१५०२	५	रम्दी	४	१२	३८०	०९११४२८	आवास	गैर कृषि	१२१.१	०-३-३-०.९
१५०३	५	रम्दी	४	१२	३८१	०९११४२८	आवास	गैर कृषि	१०२.१	०-३-०-३.४
१५०४	५	रम्दी	४	१२	३८२	०९११४२८	आवास	गैर कृषि	३९.४	०-१-०-३.८
१५०५	५	रम्दी	४	१२	३८३	०९११४२८	कृषि	कृषि	१६१७.७	३-२-३-२
१५०६	५	रम्दी	४	१२	३८४	०९११४२८	कृषि	कृषि	४६१.८	०-१४-२-०.४
१५०७	५	रम्दी	४	१२	३८७	०९११४२८	कृषि	कृषि	७९१.३	१-८-३-२.२
१५०८	५	रम्दी	४	१२	३८८	०९११४२८	कृषि	कृषि	७६२.३	१-७-३-३.६
१५०९	५	रम्दी	४	१२	३८९	०९११४२८	कृषि	कृषि	२१४.०	०-६-२-३.७
१५१०	५	रम्दी	४	१२	३९०	०९११४२८	कृषि	कृषि	२१५.९	०-६-३-०.६
१५११	५	रम्दी	४	१२	३९२	०९११४२८	कृषि	कृषि	५४३.२	१-१-०-१.३
१५१२	५	रम्दी	४	१२	३९३	०९११४२८	कृषि	कृषि	२७१.५	०-८-२-०.६
१५१३	५	रम्दी	४	१२	३९४	०९११४२८	कृषि	कृषि	२५७.३	०-८-०-१.५
१५१४	५	रम्दी	४	१२	३९६	०९११४२८	कृषि	कृषि	९०२.३	१-१२-१-२
१५१५	५	रम्दी	४	१२	३९७	०९११४२८	कृषि	कृषि	४८८.४	०-१५-१-१.७
१५१६	५	रम्दी	४	१२	३९८	०९११४२८	कृषि	कृषि	३०२.२	०-९-२-०.१
१५१७	५	रम्दी	४	१२	३९९	०९११४२८	कृषि	कृषि	४१७.९	०-१३-०-२.३
१५१८	५	रम्दी	४	१२	४००	०९११४२८	कृषि	कृषि	६८.३	०-२-०-२.४
१५१९	५	रम्दी	४	१२	४०१	०९११४२८	कृषि	कृषि	८०९.६	१-९-१-३.४
१५२०	५	रम्दी	४	१२	४०२	०९११४२८	कृषि	कृषि	३६२.०	०-११-१-२.१
१५२१	५	रम्दी	४	१२	४०३	०९११४२८	कृषि	कृषि	६०२.६	१-२-३-३.२
१५२२	५	रम्दी	४	१२	४०४	०९११४२८	कृषि	कृषि	६१८.४	१-३-१-३.२
१५२३	५	रम्दी	४	१२	४०५	०९११४२८	कृषि	कृषि	५१९.०	१-०-१-१.१
१५२४	५	रम्दी	४	१२	४०६	०९११४२८	कृषि	कृषि	५६६.९	१-१-३-१.३
१५२५	५	रम्दी	४	१२	४०७	०९११४२८	कृषि	कृषि	२५८.०	०-८-०-१.८
१५२६	५	रम्दी	४	१२	४०८	०९११४२८	कृषि	कृषि	४०६.७	०-१२-३-०.७
१५२७	५	रम्दी	४	१२	४०९	०९११४२८	कृषि	कृषि	३७१.१	०-११-२-२.७
१५२८	५	रम्दी	४	१२	४१०	०९११४२८	कृषि	कृषि	२३५.४	०-७-१-२.५
१५२९	५	रम्दी	४	१२	४११	०९११४२८	कृषि	कृषि	१७४.९	०-५-१-४
१५३०	५	रम्दी	४	१२	४१२	०९११४२८	कृषि	कृषि	१७२.३	०-५-१-२.७
१५३१	५	रम्दी	४	१२	४१३	०९११४२८	कृषि	कृषि	४०७.५	०-१२-३-१.१
१५३२	५	रम्दी	४	१२	४१६	०९११४२८	कृषि	कृषि	३६०.०	०-११-१-१.२
१५३३	५	रम्दी	४	१२	४१७	०९११४२८	कृषि	कृषि	३६१.०	०-११-१-१.६
१५३४	५	रम्दी	४	१२	४१८	०९११४२८	कृषि	कृषि	११७.४	०-३-२-३.१
१५३५	५	रम्दी	४	१२	४१९	०९११४२८	कृषि	कृषि	८६८.५	१-११-१-१
१५३६	५	रम्दी	४	१२	४२०	०९११४२८	कृषि	कृषि	९१६.५	१-१२-३-१.२
१५३७	५	रम्दी	४	१२	४२१	०९११४२८	कृषि	कृषि	९४१.१	१-१३-२-१.५
१५३८	५	रम्दी	४	१२	४२२	०९११४२८	कृषि	कृषि	२५८.५	०-८-०-२.१
१५३९	५	रम्दी	४	१२	४२३	०९११४२८	कृषि	कृषि	२६७.१	०-८-१-२.४
१५४०	५	रम्दी	४	१२	४२४	०९११४२८	कृषि	कृषि	१६४.९	०-५-०-३
१५४१	५	रम्दी	४	१२	४२५	०९११४२८	कृषि	कृषि	३८२.५	०-१२-०-०.५
१५४२	५	रम्दी	४	१२	४२६	०९११४२८	कृषि	कृषि	२६७.७	०-८-१-२.७
१५४३	५	रम्दी	४	१२	४२७	०९११४२८	कृषि	कृषि	२४१.५	०-७-२-१.५
१५४४	५	रम्दी	४	१२	४२८	०९११४२८	कृषि	कृषि	५५६.३	१-१-१-३.९
१५४५	५	रम्दी	४	१२	४२९	०९११४२८	कृषि	कृषि	३६८.१	०-११-२-१.२
१५४६	५	रम्दी	४	१२	४३०	०९११४२८	कृषि	कृषि	२७७.३	०-८-२-३.५
१५४७	५	रम्दी	४	१२	४३१	०९११४२८	कृषि	कृषि	५६८.९	१-१-३-२.३

क्र.सं.	पालिका वडा	साविक गाविस	गाविस वडा	गाविस कोड	कित्ता नं.	ग्रिड नं.	भू-उपयोग वर्ग	कृषि/ गैर कृषि	क्षेत्रफल (वर्ग मि.)	क्षेत्रफल (रो.आ.पै.दा.)
१५४८	५	रम्दी	४	१२	४३२	०९११४२८	कृषि	कृषि	३२६.४	०-१०-१-०.२
१५४९	५	रम्दी	४	१२	४३३	०९११४२८	कृषि	कृषि	१४०.७	०-४-१-२.८
१५५०	५	रम्दी	४	१२	४३४	०९११४२८	कृषि	कृषि	२५४.१	०-७-३-३.९
१५५१	५	रम्दी	४	१२	४३५	०९११४२८	कृषि	कृषि	२२८.८	०-७-०-३.२
१५५२	५	रम्दी	४	१२	४३६	०९११४२८	कृषि	कृषि	३५७.२	०-११-०-३.८
१५५३	५	रम्दी	४	१२	४३७	०९११४२८	कृषि	कृषि	५३.९	०-१-२-३.१
१५५४	५	रम्दी	४	१२	४३९	०९११४२८	कृषि	कृषि	६६.७	०-२-०-१.६
१५५५	५	रम्दी	४	१२	४४०	०९११४२८	कृषि	कृषि	७०.१	०-२-०-३.३
१५५६	५	रम्दी	४	१२	४४१	०९११४२८	कृषि	कृषि	५५.४	०-१-२-३.९
१५५७	५	रम्दी	४	१२	४४२	०९११४२८	कृषि	कृषि	१३८.६	०-४-१-१.७
१५५८	५	रम्दी	४	१२	४४३	०९११४२८	कृषि	कृषि	४२७.२	०-१३-१-३
१५५९	५	रम्दी	४	१२	४४४	०९११४२८	कृषि	कृषि	१००.५	०-३-०-२.६
१५६०	५	रम्दी	४	१२	४४४	०९११४२९	कृषि	कृषि	६७.९	०-२-०-२.२
१५६१	५	रम्दी	४	१२	४४६	०९११४२८	कृषि	कृषि	५११.७	१-०-०-१.५
१५६२	५	रम्दी	४	१२	४४६	०९११४२९	कृषि	कृषि	२५१.४	०-७-३-२.५
१५६३	५	रम्दी	४	१२	४४७	०९११४२९	कृषि	कृषि	३६६.७	०-११-२-०.५
१५६४	५	रम्दी	४	१२	४४७	०९११४२८	कृषि	कृषि	७४.०	०-२-१-१.२
१५६५	५	रम्दी	४	१२	४४८	०९११४२८	कृषि	कृषि	१७.३	०-०-२-०.७
१५६६	५	रम्दी	४	१२	४४८	०९११४२९	कृषि	कृषि	६९१.७	१-५-३-०.१
१५६७	५	रम्दी	४	१२	४४९	०९११४२९	कृषि	कृषि	४५.३	०-१-१-२.८
१५६८	५	रम्दी	४	१२	४४९	०९११४२८	कृषि	कृषि	१९९८.२	३-१४-३-१.५
१५६९	५	रम्दी	४	१२	४५०	०९११४२९	कृषि	कृषि	२२३.५	०-७-०-०.५
१५७०	५	रम्दी	४	१२	४५०	०९११४२८	कृषि	कृषि	१९३.४	०-६-०-१.३
१५७१	५	रम्दी	४	१२	४५१	०९११४२९	कृषि	कृषि	२०३.३	०-६-१-२.३
१५७२	५	रम्दी	४	१२	४५१	०९११४२८	कृषि	कृषि	५९.९	०-१-३-२.२
१५७३	५	रम्दी	४	१२	४५२	०९११४२९	कृषि	कृषि	५४.६	०-१-२-३.५
१५७४	५	रम्दी	४	१२	४५२	०९११४२८	कृषि	कृषि	६.४	०-०-०-३.२
१५७५	५	रम्दी	४	१२	४५३	०९११४२९	कृषि	कृषि	२७७.३	०-८-२-३.५
१५७६	५	रम्दी	४	१२	४५३	०९११४२८	कृषि	कृषि	२७१.४	०-८-२-०.६
१५७७	५	रम्दी	४	१२	४५४	०९११४२८	कृषि	कृषि	४२७.२	०-१३-१-३
१५७८	५	रम्दी	४	१२	४५५	०९११४२८	कृषि	कृषि	१७८३.१	३-८-०-१.२
१५७९	५	रम्दी	४	१२	४५६	०९११४२८	कृषि	कृषि	१६९.६	०-५-१-१.३
१५८०	५	रम्दी	४	१२	४५८	०९११४२८	कृषि	कृषि	११९.३	०-३-३-०
१५८१	५	रम्दी	४	१२	४५९	०९११४२८	कृषि	कृषि	१८१.२	०-५-२-३.२
१५८२	५	रम्दी	४	१२	४६०	०९११४२८	कृषि	कृषि	८०.३	०-२-२-०.४
१५८३	५	रम्दी	४	१२	४६०	०९११४२९	कृषि	कृषि	२२२.९	०-७-०-०.१
१५८४	५	रम्दी	४	१२	४६१	०९११४२८	कृषि	कृषि	८८६.१	१-११-३-१.९
१५८५	५	रम्दी	४	१२	४६१	०९११४२९	कृषि	कृषि	५०१.९	०-१५-३-०.५
१५८६	५	रम्दी	४	१२	४६२	०९११४२९	कृषि	कृषि	२७२.९	०-८-२-१.३
१५८७	५	रम्दी	४	१२	४६३	०९११४२८	कृषि	कृषि	८४.२	०-२-२-२.४
१५८८	५	रम्दी	४	१२	४६४	०९११४२८	कृषि	कृषि	२२.०	०-०-२-३.१
१५८९	५	रम्दी	४	१२	४६५	०९११४२८	कृषि	कृषि	१४८.८	०-४-२-२.९
१५९०	५	रम्दी	४	१२	४६६	०९११४२८	कृषि	कृषि	४२.०	०-१-१-१.२
१५९१	५	रम्दी	४	१२	४६७	०९११४२८	कृषि	कृषि	१८८८.७	३-११-१-२.४
१५९२	५	रम्दी	४	१२	४६८	०९११४२८	कृषि	कृषि	९२१.२	१-१२-३-३.५
१५९३	५	रम्दी	४	१२	४६९	०९११४२८	कृषि	कृषि	२०१.६	०-६-१-१.४
१५९४	५	रम्दी	४	१२	४७०	०९११४२८	कृषि	कृषि	३४२.४	०-१०-३-०.३

क्र.सं.	पालिका वडा	साविक गाविस	गाविस वडा	गाविस कोड	कित्ता नं.	ग्रिड नं.	भू-उपयोग वर्ग	कृषि/ गैर कृषि	क्षेत्रफल (वर्ग मि.)	क्षेत्रफल (रो.आ.पै.दा.)
१५९५	५	रम्दी	४	१२	४७१	०९११४२८	कृषि	कृषि	६६६.८	१-४-३-३.५
१५९६	५	रम्दी	४	१२	४७३	०९११४२८	कृषि	कृषि	४६.९	०-१-१-३.६
१५९७	५	रम्दी	४	१२	४७४	०९११४२८	कृषि	कृषि	३००.८	०-९-१-३.४
१५९८	५	रम्दी	४	१२	४७५	०९११४२८	कृषि	कृषि	१५१.७	०-४-३-०.३
१५९९	५	रम्दी	४	१२	४७६	०९११४२८	कृषि	कृषि	११७.९	०-३-२-३.३
१६००	५	रम्दी	४	१२	४७८	०९११४२८	कृषि	कृषि	४४४.२	०-१३-३-३.५
१६०१	५	रम्दी	४	१२	४७९	०९११४२८	कृषि	कृषि	८४.४	०-२-२-२.५
१६०२	५	रम्दी	४	१२	४८०	०९११४२८	कृषि	कृषि	८७.८	०-२-३-०.२
१६०३	५	रम्दी	४	१२	४८१	०९११४२८	कृषि	कृषि	८५.६	०-२-२-३.१
१६०४	५	रम्दी	४	१२	४८२	०९११४२८	कृषि	कृषि	८८.८	०-२-३-०.७
१६०५	५	रम्दी	४	१२	४८३	०९११४२८	कृषि	कृषि	४०३.५	०-१२-२-३
१६०६	५	रम्दी	४	१२	४८४	०९११४२८	कृषि	कृषि	१२४.२	०-३-३-२.५
१६०७	५	रम्दी	४	१२	४८५	०९११४२८	कृषि	कृषि	५२९.४	१-०-२-२.४
१६०८	५	रम्दी	४	१२	४८६	०९११४२८	कृषि	कृषि	५४.५	०-१-२-३.४
१६०९	५	रम्दी	४	१२	४८७	०९११४२८	कृषि	कृषि	२६०.१	०-८-०-२.९
१६१०	५	रम्दी	४	१२	४८८	०९११४२८	कृषि	कृषि	८१.६	०-२-२-१.१
१६११	५	रम्दी	४	१२	४८९	०९११४२८	कृषि	कृषि	८९.५	०-२-३-१
१६१२	५	रम्दी	४	१२	४९१	०९११४२८	कृषि	कृषि	१५०२.९	२-१५-१-०.३
१६१३	५	रम्दी	४	१२	४९३	०९११४२८	कृषि	कृषि	७२.९	०-२-१-०.७
१६१४	५	रम्दी	४	१२	४९४	०९११४२८	कृषि	कृषि	७७८.५	१-८-१-३.७
१६१५	५	रम्दी	४	१२	४९५	०९११४२८	कृषि	कृषि	९६३.७	१-१४-१-०.९
१६१६	५	रम्दी	४	१२	४९६	०९११४२८	कृषि	कृषि	११२.८	०-३-२-०.८
१६१७	५	रम्दी	४	१२	४९७	०९११४२८	कृषि	कृषि	३६७.३	०-११-२-०.८
१६१८	५	रम्दी	४	१२	४९८	०९११४२८	कृषि	कृषि	१०४९.०	२-०-३-३.९
१६१९	५	रम्दी	४	१२	४९९	०९११४२८	कृषि	कृषि	३२८.५	०-१०-१-१.३
१६२०	५	रम्दी	४	१२	५००	०९११४२८	कृषि	कृषि	४६१.२	०-१४-२-०.१
१६२१	५	रम्दी	४	१२	५०१	०९११४२८	कृषि	कृषि	२९२.९	०-९-०-३.४
१६२२	५	रम्दी	४	१२	५०२	०९११४२८	कृषि	कृषि	७३७.०	१-७-०-२.८
१६२३	५	रम्दी	४	१२	५०३	०९११४२८	कृषि	कृषि	५०४.१	०-१५-३-१.७
१६२४	५	रम्दी	४	१२	५०४	०९११४२८	कृषि	कृषि	३४.४	०-१-०-१.३
१६२५	५	रम्दी	४	१२	५०५	०९११४२८	कृषि	कृषि	१८२.१	०-५-२-३.६
१६२६	५	रम्दी	४	१२	५०६	०९११४२८	कृषि	कृषि	५१८.७	१-०-१-१
१६२७	५	रम्दी	४	१२	५०७	०९११४२८	कृषि	कृषि	६९.०	०-२-०-२.७
१६२८	५	रम्दी	४	१२	५०८	०९११४२८	कृषि	कृषि	८२.६	०-२-२-१.६
१६२९	५	रम्दी	४	१२	५०९	०९११४२८	कृषि	कृषि	५७.०	०-१-३-०.७
१६३०	५	रम्दी	४	१२	५१०	०९११४२८	कृषि	कृषि	१९७.३	०-६-०-३.३
१६३१	५	रम्दी	४	१२	५११	०९११४२८	कृषि	कृषि	४६५.५	०-१४-२-२.२
१६३२	५	रम्दी	४	१२	५१२	०९११४२८	कृषि	कृषि	२३५.८	०-७-१-२.६
१६३३	५	रम्दी	४	१२	५१३	०९११४२८	कृषि	कृषि	४१.७	०-१-१-१
१६३४	५	रम्दी	४	१२	५१४	०९११४२८	कृषि	कृषि	५५७.७	१-१-२-०.६
१६३५	५	रम्दी	४	१२	५१५	०९११४२८	कृषि	कृषि	२३६.०	०-७-१-२.७
१६३६	५	रम्दी	४	१२	५१६	०९११४२८	कृषि	कृषि	४२६.१	०-१३-१-२.४
१६३७	५	रम्दी	४	१२	५१७	०९११४२८	कृषि	कृषि	६३९.३	१-४-०-१.७
१६३८	५	रम्दी	४	१२	५१८	०९११४२८	कृषि	कृषि	४८०.५	०-१५-०-१.८
१६३९	५	रम्दी	४	१२	५१९	०९११४२८	कृषि	कृषि	७५४.६	१-७-२-३.७
१६४०	५	रम्दी	४	१२	५२०	०९११४२८	कृषि	कृषि	४५१.८	०-१४-०-३.३
१६४१	५	रम्दी	४	१२	५२१	०९११४२८	कृषि	कृषि	२८८.२	०-९-०-१

क्र.सं.	पालिका वडा	साविक गाविस	गाविस वडा	गाविस कोड	कित्ता नं.	ग्रिड नं.	भू-उपयोग वर्ग	कृषि/ गैर कृषि	क्षेत्रफल (वर्ग मि.)	क्षेत्रफल (रो.आ.पै.दा.)
१६४२	५	रम्दी	४	१२	५२२	०९११४२८	कृषि	कृषि	४३०.४	०-१३-२-०.६
१६४३	५	रम्दी	४	१२	५२४	०९११४२८	कृषि	कृषि	७४.२	०-२-१-१.३
१६४४	५	रम्दी	४	१२	५२५	०९११४२८	कृषि	कृषि	४७.७	०-१-२-०
१६४५	५	रम्दी	४	१२	५२६	०९११४२८	कृषि	कृषि	३९.९	०-१-१-०.१
१६४६	५	रम्दी	४	१२	५२७	०९११४२८	कृषि	कृषि	९०.१	०-२-३-१.३
१६४७	५	रम्दी	४	१२	५२८	०९११४२८	कृषि	कृषि	२६.२	०-०-३-१.२
१६४८	५	रम्दी	४	१२	५२९	०९११४२८	कृषि	कृषि	५०.०	०-१-२-१.२
१६४९	५	रम्दी	४	१२	५३०	०९११४२८	कृषि	कृषि	५६.५	०-१-३-०.४
१६५०	५	रम्दी	४	१२	५३१	०९११४२८	कृषि	कृषि	३४.१	०-१-०-१.२
१६५१	५	रम्दी	४	१२	५३२	०९११४२८	कृषि	कृषि	१५३.१	०-४-३-१
१६५२	५	रम्दी	४	१२	५३३	०९११४२८	कृषि	कृषि	११६.१	०-३-२-२.४
१६५३	५	रम्दी	४	१२	५३६	०९११४२८	कृषि	कृषि	३४.६	०-१-०-१.४
१६५४	५	रम्दी	४	१२	५३७	०९११४२८	कृषि	कृषि	११५.३	०-३-२-२
१६५५	५	रम्दी	४	१२	५३८	०९११४२८	कृषि	कृषि	१५६.०	०-४-३-२.५
१६५६	५	रम्दी	४	१२	५३९	०९११४२८	कृषि	कृषि	२१३.२	०-६-२-३.३
१६५७	५	रम्दी	४	१२	५४०	०९११४२८	कृषि	कृषि	४२३.७	०-१३-१-१.२
१६५८	५	रम्दी	४	१२	५४१	०९११४२८	कृषि	कृषि	२२४.८	०-७-०-१.१
१६५९	५	रम्दी	४	१२	५४३	०९११४२८	कृषि	कृषि	५७९.४	१-२-०-३.५
१६६०	५	रम्दी	४	१२	५४४	०९११४६८	सार्वजनिक उपयोग	गैर कृषि	१४१६.२	२-१२-२-०.६
१६६१	५	रम्दी	४	१२	५४४	०९११४२८	कृषि	कृषि	११९.९	०-३-३-०.४
१६६२	५	रम्दी	४	१२	५४५	०९११४२८	कृषि	कृषि	७१.४	०-२-०-३.९
१६६३	५	रम्दी	४	१२	५४६	०९११४२८	कृषि	कृषि	१४४.७	०-४-२-०.८
१६६४	५	रम्दी	४	१२	५४७	०९११४२८	कृषि	कृषि	२०६.०	०-६-१-३.६
१६६५	५	रम्दी	४	१२	५४८	०९११४२८	कृषि	कृषि	३००.२	०-९-१-३
१६६६	५	रम्दी	४	१२	५४९	०९११४२८	कृषि	कृषि	२२१.९	०-६-३-३.७
१६६७	५	रम्दी	४	१२	५५०	०९११४२८	कृषि	कृषि	४१८.६	०-१३-०-२.७
१६६८	५	रम्दी	४	१२	५५१	०९११४२८	कृषि	कृषि	१५३.९	०-४-३-१.५
१६६९	५	रम्दी	४	१२	५५२	०९११४२८	कृषि	कृषि	११०.०	०-३-१-३.३
१६७०	५	रम्दी	४	१२	५५३	०९११४२८	कृषि	कृषि	७४.२	०-२-१-१.३
१६७१	५	रम्दी	४	१२	५५४	०९११४२८	कृषि	कृषि	३९.५	०-१-०-३.९
१६७२	५	रम्दी	४	१२	५५५	०९११४२९	कृषि	कृषि	१६१.८	०-५-०-१.४
१६७३	५	रम्दी	४	१२	५५६	०९११४२९	कृषि	कृषि	२०७.९	०-६-२-०.६
१६७४	५	रम्दी	४	१२	५५७	०९११४२९	कृषि	कृषि	२३९.५	०-७-२-०.५
१६७५	५	रम्दी	४	१२	५५८	०९११४२९	कृषि	कृषि	३३.२	०-१-०-०.७
१६७६	५	रम्दी	४	१२	५५९	०९११४२९	कृषि	कृषि	८८.२	०-२-३-०.४
१६७७	५	रम्दी	४	१२	५६०	०९११४२९	कृषि	कृषि	९३.८	०-२-३-३.२
१६७८	५	रम्दी	४	१२	५६१	०९११४२९	कृषि	कृषि	९१.८	०-२-३-२.२
१६७९	५	रम्दी	४	१२	५६२	०९११४२९	कृषि	कृषि	१४०.०	०-४-१-२.५
१६८०	५	रम्दी	४	१२	५६३	०९११४२९	कृषि	कृषि	१३७.८	०-४-१-१.३
१६८१	५	रम्दी	४	१२	५६४	०९११४२९	कृषि	कृषि	९३.८	०-२-३-३.२
१६८२	५	रम्दी	४	१२	५६५	०९११४२९	कृषि	कृषि	१२१.४	०-३-३-१.१
१६८३	५	रम्दी	४	१२	५६६	०९११४२९	कृषि	कृषि	११६.७	०-३-२-२.७
१६८४	५	रम्दी	४	१२	५६७	०९११४२९	कृषि	कृषि	९९.९	०-३-०-२.३
१६८५	५	रम्दी	४	१२	५६८	०९११४२९	कृषि	कृषि	६८.६	०-२-०-२.५
१६८६	५	रम्दी	४	१२	५६९	०९११४२९	कृषि	कृषि	१२१.५	०-३-३-१.१
१६८७	५	रम्दी	४	१२	५७०	०९११४२९	कृषि	कृषि	४३.७	०-१-१-२
१६८८	५	रम्दी	४	१२	५७१	०९११४२९	कृषि	कृषि	२०५.९	०-६-१-३.६

क्र.सं.	पालिका वडा	साविक गाविस	गाविस वडा	गाविस कोड	कित्ता नं.	ग्रिड नं.	भू-उपयोग वर्ग	कृषि/ गैर कृषि	क्षेत्रफल (वर्ग मि.)	क्षेत्रफल (रो.आ.पै.दा.)
१६८९	५	रम्दी	४	१२	५७२	०९११४२९	कृषि	कृषि	१९.६	०-०-२-१.९
१६९०	५	रम्दी	४	१२	५७३	०९११४२९	कृषि	कृषि	३२.१	०-१-०-०.१
१६९१	५	रम्दी	४	१२	५७४	०९११४२९	कृषि	कृषि	१३८.७	०-४-१-१.८
१६९२	५	रम्दी	४	१२	५७५	०९११४२९	कृषि	कृषि	२०८.४	०-६-२-०.९
१६९३	५	रम्दी	४	१२	५७६	०९११४६७	वन	गैर कृषि	१०४९११.५	२०६-३-१-३
१६९४	५	रम्दी	४	१२	५७७	०९११४६७	सार्वजनिक उपयोग	गैर कृषि	१८४३.०	३-९-३-३.४
१६९५	५	रम्दी	४	१२	५७७	०९११४६७	सार्वजनिक उपयोग	गैर कृषि	२३३९.७	४-९-२-१.३
१६९६	५	रम्दी	४	१२	५७८	०९११४६७	सांस्कृतिक तथा पुरातात्विक	गैर कृषि	५४३.५	१-१-०-१.५
१६९७	५	रम्दी	४	१२	५७९	०९११४६७	आवास	गैर कृषि	११३८.६	२-३-३-०.९
१६९८	५	रम्दी	४	१२	५७९	०९११४६७	कृषि	कृषि	३०८७.७	६-१-०-१.७
१६९९	५	रम्दी	४	१२	५८०	०९११४६७	आवास	गैर कृषि	७२७.६	१-६-३-२.१
१७००	५	रम्दी	४	१२	५८१	०९११४६७	आवास	गैर कृषि	२९५५.७	५-१२-३-३.३
१७०१	५	रम्दी	४	१२	५८३	०९११४६७	आवास	गैर कृषि	२५०४.६	४-१४-३-०.३
१७०२	५	रम्दी	४	१२	५८४	०९११४६७	आवास	गैर कृषि	२१०८.७	४-२-१-१.१
१७०३	५	रम्दी	४	१२	५८६	०९११४६७	सार्वजनिक उपयोग	गैर कृषि	१३६१.१	२-१०-३-०.९
१७०४	५	रम्दी	४	१२	५८७	०९११४६७	कृषि	कृषि	३४९६.६	६-१३-३-३.५
१७०५	५	रम्दी	४	१२	५८९	०९११४६७	आवास	गैर कृषि	४९३५.९	९-११-०-३.७
१७०६	५	रम्दी	४	१२	५८९	०९११४६७	कृषि	कृषि	५९९.५	१-२-३-१.७
१७०७	५	रम्दी	४	१२	५९०	०९११४६७	कृषि	कृषि	५७५०.६	११-४-३-१.७
१७०८	५	रम्दी	४	१२	५९०	०९११४६७	आवास	गैर कृषि	१५१६.४	२-१५-२-३
१७०९	५	रम्दी	४	१२	५९२	०९११४६७	कृषि	कृषि	५९७०.५	११-११-३-०.३
१७१०	५	रम्दी	४	१२	५९३	०९११४६७	कृषि	कृषि	६८६५.७	१३-७-३-२.८
१७११	५	रम्दी	४	१२	५९५	०९११४६७	कृषि	कृषि	१०७८.९	२-१-३-२.९
१७१२	५	रम्दी	४	१२	५९६	०९११४६७	कृषि	कृषि	११६३.४	२-४-२-१.४
१७१३	५	रम्दी	४	१२	५९७	०९११४६७	कृषि	कृषि	६८३४.६	१३-६-३-३.१
१७१४	५	रम्दी	४	१२	५९८	०९११४६७	कृषि	कृषि	२९५४.१	५-१२-३-२.५
१७१५	५	रम्दी	४	१२	५९९	०९११४६७	कृषि	कृषि	१२२.२	०-३-३-१.५
१७१६	५	रम्दी	४	१२	६००	०९११४६७	कृषि	कृषि	१२९.९	०-४-०-१.४
१७१७	५	रम्दी	४	१२	६०१	०९११४६७	कृषि	कृषि	२६२८.४	५-२-२-२.६
१७१८	५	रम्दी	४	१२	६०२	०९११४६७	कृषि	कृषि	३१०७.५	६-१-२-३.७
१७१९	५	रम्दी	४	१२	६०३	०९११४६७	कृषि	कृषि	४३१४.९	८-७-२-३.२
१७२०	५	रम्दी	४	१२	६०४	०९११४६७	कृषि	कृषि	२९८०.१	५-१३-२-३.६
१७२१	५	रम्दी	४	१२	६०५	०९११४६७	कृषि	कृषि	३३४१.४	६-९-०-१.४
१७२२	५	रम्दी	४	१२	६०६	०९११४६८	कृषि	कृषि	१३७.०	०-४-१-१
१७२३	५	रम्दी	४	१२	६०६	०९११४६७	कृषि	कृषि	३९२८.६	७-११-२-०.९
१७२४	५	रम्दी	४	१२	६०७	०९११४६७	कृषि	कृषि	१७२७.८	३-६-१-१.४
१७२५	५	रम्दी	४	१२	६०८	०९११४६७	कृषि	कृषि	२०१०.०	३-१५-०-३.४
१७२६	५	रम्दी	४	१२	६१०	०९११४६७	कृषि	कृषि	२०४०.८	४-०-०-२.९
१७२७	५	रम्दी	४	१२	६११	०९११४६७	आवास	गैर कृषि	२२१५.६	४-५-२-२.९
१७२८	५	रम्दी	४	१२	६११	०९११४६७	कृषि	कृषि	११९१.१	२-५-१-३.३
१७२९	५	रम्दी	४	१२	६१३	०९११४६७	आवास	गैर कृषि	४२४.५	०-१३-१-१.६
१७३०	५	रम्दी	४	१२	६१४	०९११४६७	आवास	गैर कृषि	३५४९.९	६-१५-२-२.३
१७३१	५	रम्दी	४	१२	६१४	०९११४६७	कृषि	कृषि	१०८९.४	२-२-१-०.२
१७३२	५	रम्दी	४	१२	६१७	०९११४६८	कृषि	कृषि	४०१.५	०-१२-२-२.१
१७३३	५	रम्दी	४	१२	६१७	०९११४६७	कृषि	कृषि	५५६.५	१-१-२-०
१७३४	५	रम्दी	४	१२	६१९	०९११४६८	आवास	गैर कृषि	१५३०.३	३-०-०-२
१७३५	५	रम्दी	४	१२	६१९	०९११४६८	कृषि	कृषि	९५४.४	१-१४-०-०.३

क्र.सं.	पालिका वडा	साविक गाविस	गाविस वडा	गाविस कोड	कित्ता नं.	ग्रिड नं.	भू-उपयोग वर्ग	कृषि/ गैर कृषि	क्षेत्रफल (वर्ग मि.)	क्षेत्रफल (रो.आ.पै.दा.)
१७३६	५	रम्दी	४	१२	६१९	०९११४६७	आवास	गैर कृषि	५४०.१	१-०-३-३.८
१७३७	५	रम्दी	४	१२	६२१	०९११४६७	कृषि	कृषि	८९.३	०-२-३-०.९
१७३८	५	रम्दी	४	१२	६२३	०९११४६७	आवास	गैर कृषि	८६६.५	१-११-१-०
१७३९	५	रम्दी	४	१२	६२४	०९११४६८	आवास	गैर कृषि	५१०.५	१-०-०-०.९
१७४०	५	रम्दी	४	१२	६२५	०९११४६७	आवास	गैर कृषि	२३८०.४	४-१०-३-१.८
१७४१	५	रम्दी	४	१२	६२६	०९११४६७	कृषि	कृषि	१५९२.३	३-२-०-१.३
१७४२	५	रम्दी	४	१२	६२६	०९११४६७	आवास	गैर कृषि	४९४.०	०-१५-२-०.६
१७४३	५	रम्दी	४	१२	६२९	०९११४६८	कृषि	कृषि	१५२७.४	३-०-०-०.६
१७४४	५	रम्दी	४	१२	६२९	०९११४६७	कृषि	कृषि	१०९०.९	२-२-१-०.९
१७४५	५	रम्दी	४	१२	६३०	०९११४६८	कृषि	कृषि	३३७५.५	६-१०-०-२.६
१७४६	५	रम्दी	४	१२	६३१	०९११४६८	कृषि	कृषि	५९०९.३	११-९-३-१.५
१७४७	५	रम्दी	४	१२	६३१	०९११४६८	आवास	गैर कृषि	१३८२.७	२-११-१-३.८
१७४८	५	रम्दी	४	१२	६३२	०९११४६८	आवास	गैर कृषि	१०५७.०	२-१-०-३.९
१७४९	५	रम्दी	४	१२	६३५	०९११४६८	आवास	गैर कृषि	२२९७.४	४-८-१-०
१७५०	५	रम्दी	४	१२	६३५	०९११४६८	कृषि	कृषि	३५७५.०	७-०-१-२.९
१७५१	५	रम्दी	४	१२	६३७	०९११४६८	आवास	गैर कृषि	८६६.८	१-११-१-०.२
१७५२	५	रम्दी	४	१२	६३८	०९११४६८	आवास	गैर कृषि	१७२२.६	३-६-०-२.८
१७५३	५	रम्दी	४	१२	६३८	०९११४६८	कृषि	कृषि	६३६.०	१-४-०-०
१७५४	५	रम्दी	४	१२	६४०	०९११४६८	आवास	गैर कृषि	२५९.८	०-८-०-२.७
१७५५	५	रम्दी	४	१२	६४०	०९११४६८	कृषि	कृषि	१९१९.४	३-१२-१-१.९
१७५६	५	रम्दी	४	१२	६४१	०९११४६८	कृषि	कृषि	११३७.९	२-३-३-०.६
१७५७	५	रम्दी	४	१२	६४२	०९११४६८	कृषि	कृषि	८७४.४	१-११-१-४
१७५८	५	रम्दी	४	१२	६४३	०९११४६८	कृषि	कृषि	६२५.७	१-३-२-२.९
१७५९	५	रम्दी	४	१२	६४४	०९११४६८	कृषि	कृषि	२२७९.५	४-७-२-३.१
१७६०	५	रम्दी	४	१२	६४५	०९११४६८	कृषि	कृषि	४५८.४	०-१४-१-२.७
१७६१	५	रम्दी	४	१२	६४६	०९११४६८	आवास	गैर कृषि	१३४८.१	२-१०-१-२.४
१७६२	५	रम्दी	४	१२	६४७	०९११४६८	कृषि	कृषि	१६५३.१	३-३-३-३.८
१७६३	५	रम्दी	४	१२	६४८	०९११४६८	कृषि	कृषि	१२२४.१	२-६-१-४
१७६४	५	रम्दी	४	१२	६४९	०९११४६८	कृषि	कृषि	८१६.०	१-९-२-२.६
१७६५	५	रम्दी	४	१२	६५०	०९११४६८	कृषि	कृषि	१४४५.२	२-१३-१-३.२
१७६६	५	रम्दी	४	१२	६५१	०९११४६८	कृषि	कृषि	२३६०.८	४-१०-०-३.९
१७६७	५	रम्दी	४	१२	६५२	०९११४६८	कृषि	कृषि	१४७६.२	२-१४-१-२.८
१७६८	५	रम्दी	४	१२	६५३	०९११४६८	आवास	गैर कृषि	१०९९.९	२-२-२-१.५
१७६९	५	रम्दी	४	१२	६५४	०९११४६८	आवास	गैर कृषि	१७७.६	०-५-२-१.४
१७७०	५	रम्दी	४	१२	६५४	०९११४६८	कृषि	कृषि	३१८६.१	६-४-०-३.२
१७७१	५	रम्दी	४	१२	६५६	०९११४६८	आवास	गैर कृषि	१४०७.६	२-१२-१-०.३
१७७२	५	रम्दी	४	१२	६५७	०९११४६८	नदी, ताल तथा सिमसार	गैर कृषि	७००.९	१-६-०-०.७
१७७३	५	रम्दी	४	१२	६५८	०९११४६८	कृषि	कृषि	९७५.१	१-१४-२-२.७
१७७४	५	रम्दी	४	१२	६५९	०९११४६८	कृषि	कृषि	३३०.७	०-१०-१-२.४
१७७५	५	रम्दी	४	१२	६६०	०९११४६८	कृषि	कृषि	८९३.७	१-१२-०-१.७
१७७६	५	रम्दी	४	१२	६६१	०९११४६८	कृषि	कृषि	२४०.८	०-७-२-१.२
१७७७	५	रम्दी	४	१२	६६२	०९११४६८	कृषि	कृषि	३३६.५	०-१०-२-१.३
१७७८	५	रम्दी	४	१२	६६३	०९११४६८	कृषि	कृषि	२२८.२	०-७-०-२.८
१७७९	५	रम्दी	४	१२	६६४	०९११४६८	कृषि	कृषि	९४१.६	१-१३-२-१.८
१७८०	५	रम्दी	४	१२	६६५	०९११४६८	कृषि	कृषि	४३१.९	०-१३-२-१.३
१७८१	५	रम्दी	४	१२	६६६	०९११४६८	कृषि	कृषि	३३७.३	०-१०-२-१.७
१७८२	५	रम्दी	४	१२	६६७	०९११४६८	कृषि	कृषि	३८५.०	०-१२-०-१.७

क्र.सं.	पालिका वडा	साविक गाविस	गाविस वडा	गाविस कोड	कित्ता नं.	ग्रिड नं.	भू-उपयोग वर्ग	कृषि/ गैर कृषि	क्षेत्रफल (वर्ग मि.)	क्षेत्रफल (रो.आ.पै.दा.)
१७८३	५	रम्दी	४	१२	६६८	०९११४६८	कृषि	कृषि	९१९.६	१-१२-३-२.७
१७८४	५	रम्दी	४	१२	६६९	०९११४६८	कृषि	कृषि	४४७.८	०-१४-०-१.३
१७८५	५	रम्दी	४	१२	६७०	०९११४६८	कृषि	कृषि	४८८.१	०-१५-१-१.६
१७८६	५	रम्दी	४	१२	६७१	०९११४६८	कृषि	कृषि	९७३.५	१-१४-२-१.९
१७८७	५	रम्दी	४	१२	६७२	०९११४६८	कृषि	कृषि	११८९.३	२-५-१-२.४
१७८८	५	रम्दी	४	१२	६७४	०९११४६८	कृषि	कृषि	४३७.९	०-१३-३-०.३
१७८९	५	रम्दी	४	१२	६८५	०९११४६८	कृषि	कृषि	३९.६	०-१-०-४
१७९०	५	रम्दी	४	१२	६८६	०९११४६८	आवास	गैर कृषि	११५.९	०-३-२-२.३
१७९१	५	रम्दी	४	१२	६८७	०९११४६८	आवास	गैर कृषि	१९०.९	०-६-०-०.१
१७९२	५	रम्दी	४	१२	६८८	०९११४६८	आवास	गैर कृषि	१७४.४	०-५-१-३.८
१७९३	५	रम्दी	४	१२	६९०	०९११४६८	कृषि	कृषि	२४२.४	०-७-२-२
१७९४	५	रम्दी	४	१२	६९१	०९११४६८	कृषि	कृषि	१३७८.४	२-११-१-१.६
१७९५	५	रम्दी	४	१२	६९२	०९११४६८	कृषि	कृषि	१६६५.२	३-४-१-१.९
१७९६	५	रम्दी	४	१२	६९३	०९११४६८	कृषि	कृषि	३५५.४	०-११-०-२.८
१७९७	५	रम्दी	४	१२	६९४	०९११४६८	कृषि	कृषि	३२६.२	०-१०-१-०.२
१७९८	५	रम्दी	४	१२	६९५	०९११४६८	कृषि	कृषि	३०९.५	०-९-२-३.८
१७९९	५	रम्दी	४	१२	६९६	०९११४६८	कृषि	कृषि	४९८.३	०-१५-२-२.८
१८००	५	रम्दी	४	१२	६९७	०९११४६८	कृषि	कृषि	७७०.५	१-८-०-३.७
१८०१	५	रम्दी	४	१२	६९८	०९११४६८	कृषि	कृषि	२६३.१	०-८-१-०.४
१८०२	५	रम्दी	४	१२	६९९	०९११४६८	कृषि	कृषि	८५३.२	१-१०-३-१.३
१८०३	५	रम्दी	४	१२	७००	०९११४६८	कृषि	कृषि	४४७.९	०-१४-०-१.४
१८०४	५	रम्दी	४	१२	७०१	०९११४६८	कृषि	कृषि	४६०.६	०-१४-१-३.८
१८०५	५	रम्दी	४	१२	७०२	०९११४६८	कृषि	कृषि	११९२.३	२-५-१-४
१८०६	५	रम्दी	४	१२	७०३	०९११४६८	कृषि	कृषि	१०२४.६	२-०-०-३.६
१८०७	५	रम्दी	४	१२	७०४	०९११४६८	आवास	गैर कृषि	३६७.६	०-११-२-१
१८०८	५	रम्दी	४	१२	७०५	०९११४६८	कृषि	कृषि	२६४.२	०-८-१-१
१८०९	५	रम्दी	४	१२	७०६	०९११४६८	आवास	गैर कृषि	८०५.०	१-९-१-१.१
१८१०	५	रम्दी	४	१२	७०७	०९११४६८	आवास	गैर कृषि	७९३.५	१-८-३-३.३
१८११	५	रम्दी	४	१२	७०८	०९११४६८	कृषि	कृषि	७३.१	०-२-१-०.८
१८१२	५	रम्दी	४	१२	७०९	०९११४६८	कृषि	कृषि	२२५.३	०-७-०-१.३
१८१३	५	रम्दी	४	१२	७१०	०९११४६८	कृषि	कृषि	६७७.९	१-५-१-१.१
१८१४	५	रम्दी	४	१२	७११	०९११४६८	कृषि	कृषि	१५४१.४	३-०-१-३.६
१८१५	५	रम्दी	४	१२	७१२	०९११४६८	कृषि	कृषि	७५४.८	१-७-२-३.८
१८१६	५	रम्दी	४	१२	७१३	०९११४६८	कृषि	कृषि	६५१.३	१-४-१-३.८
१८१७	५	रम्दी	४	१२	७१४	०९११४६८	कृषि	कृषि	४१९.५	०-१३-०-३.१
१८१८	५	रम्दी	४	१२	७१५	०९११४६८	कृषि	कृषि	३१४.५	०-९-३-२.३
१८१९	५	रम्दी	४	१२	७१६	०९११४६८	कृषि	कृषि	२८७.६	०-९-०-०.७
१८२०	५	रम्दी	४	१२	७१७	०९११४६८	कृषि	कृषि	३२९.४	०-१०-१-१.७
१८२१	५	रम्दी	४	१२	७१८	०९११४६८	कृषि	कृषि	३१२.९	०-९-३-१.५
१८२२	५	रम्दी	४	१२	७१९	०९११४६८	कृषि	कृषि	१९३.४	०-६-०-१.३
१८२३	५	रम्दी	४	१२	७२०	०९११४६८	कृषि	कृषि	१९८.९	०-६-१-०.१
१८२४	५	रम्दी	४	१२	७२१	०९११४६८	कृषि	कृषि	३३४.७	०-१०-२-०.४
१८२५	५	रम्दी	४	१२	७२२	०९११४६८	कृषि	कृषि	१५९.५	०-५-०-०.३
१८२६	५	रम्दी	४	१२	७२४	०९११४६८	कृषि	कृषि	३५२.२	०-११-०-१.२
१८२७	५	रम्दी	४	१२	७२५	०९११४६८	कृषि	कृषि	२२९.६	०-७-०-३.५
१८२८	५	रम्दी	४	१२	७२६	०९११४६८	कृषि	कृषि	५२१.९	१-०-१-२.६
१८२९	५	रम्दी	४	१२	७२७	०९११४६८	कृषि	कृषि	५२९.६	१-०-२-२.५

क्र.सं.	पालिका वडा	साविक गाविस	गाविस वडा	गाविस कोड	कित्ता नं.	ग्रिड नं.	भू-उपयोग वर्ग	कृषि/ गैर कृषि	क्षेत्रफल (वर्ग मि.)	क्षेत्रफल (रो.आ.पै.दा.)
१८३०	५	रम्दी	४	१२	७२८	०९११४६८	कृषि	कृषि	३५०.९	०-११-०-०.६
१८३१	५	रम्दी	४	१२	७२९	०९११४६८	कृषि	कृषि	६९७.७	१-५-३-३.१
१८३२	५	रम्दी	४	१२	७३०	०९११४६८	कृषि	कृषि	३६५.९	०-११-२-०.१
१८३३	५	रम्दी	४	१२	७३१	०९११४६८	कृषि	कृषि	१६२.५	०-५-०-१.८
१८३४	५	रम्दी	४	१२	७३२	०९११४६८	कृषि	कृषि	३५५.३	०-११-०-२.८
१८३५	५	रम्दी	४	१२	७३३	०९११४६८	कृषि	कृषि	७८.९	०-२-१-३.७
१८३६	५	रम्दी	४	१२	७३४	०९११४६८	कृषि	कृषि	१३३.४	०-४-०-३.१
१८३७	५	रम्दी	४	१२	७३५	०९११४६८	कृषि	कृषि	८६.४	०-२-२-३.५
१८३८	५	रम्दी	४	१२	७३६	०९११४६८	कृषि	कृषि	१६५१.७	३-३-३-३.१
१८३९	५	रम्दी	४	१२	७३७	०९११४६८	कृषि	कृषि	५८४.१	१-२-१-१.९
१८४०	५	रम्दी	४	१२	७३८	०९११४६८	कृषि	कृषि	२९१.२	०-९-०-२.५
१८४१	५	रम्दी	४	१२	७३९	०९११४६८	कृषि	कृषि	२०७.०	०-६-२-०.२
१८४२	५	रम्दी	४	१२	७४०	०९११४६८	कृषि	कृषि	२९६.९	०-९-१-१.४
१८४३	५	रम्दी	४	१२	७४१	०९११४६८	सार्वजनिक उपयोग	गैर कृषि	८३३.१	१-१०-०-३.२
१८४४	५	रम्दी	४	१२	७४४	०९११४६८	कृषि	कृषि	५२३.१	१-०-१-३.२
१८४५	५	रम्दी	४	१२	७४५	०९११४६८	कृषि	कृषि	६६८.७	१-५-०-०.५
१८४६	५	रम्दी	४	१२	७४६	०९११४६८	कृषि	कृषि	५०२.९	०-१५-३-१
१८४७	५	रम्दी	४	१२	७४७	०९११४६८	कृषि	कृषि	५५१.०	१-१-१-१.२
१८४८	५	रम्दी	४	१२	७५६	०९११४२८	कृषि	कृषि	१३१.७	०-४-०-२.३
१८४९	५	रम्दी	४	१२	७५७	०९११४२८	कृषि	कृषि	११९.७	०-३-३-०.२
१८५०	५	रम्दी	४	१२	७६०	०९११४२८	कृषि	कृषि	५१६.४	१-०-०-३.९
१८५१	५	रम्दी	४	१२	७६१	०९११४२८	कृषि	कृषि	३९६.१	०-१२-१-३.३
१८५२	५	रम्दी	४	१२	७६२	०९११४६८	आवास	गैर कृषि	२६६.४	०-८-१-२.१
१८५३	५	रम्दी	४	१२	७६३	०९११४६८	आवास	गैर कृषि	६४३.८	१-४-०-३.९
१८५४	५	रम्दी	४	१२	७६४	०९११४२८	कृषि	कृषि	२०५.६	०-६-१-३.४
१८५५	५	रम्दी	४	१२	७६५	०९११४२८	कृषि	कृषि	१९२.७	०-६-०-१
१८५६	५	रम्दी	४	१२	७६६	०९११४२८	कृषि	कृषि	१३५.३	०-४-१-०.१
१८५७	५	रम्दी	४	१२	७६७	०९११४२८	कृषि	कृषि	६५६.२	१-४-२-२.२
१८५८	५	रम्दी	४	१२	७७२	०९११४६७	आवास	गैर कृषि	१२६७.०	२-७-३-१.५
१८५९	५	रम्दी	४	१२	७७३	०९११४६७	आवास	गैर कृषि	१२६५.६	२-७-३-०.९
१८६०	५	रम्दी	४	१२	७७५	०९११४६८	कृषि	कृषि	१००७.७	१-१५-२-३.१
१८६१	५	रम्दी	४	१२	७७६	०९११४६७	कृषि	कृषि	१५७१.५	३-१-१-२.८
१८६२	५	रम्दी	४	१२	७७७	०९११४६७	कृषि	कृषि	१६५७.७	३-४-०-२.२
१८६३	५	रम्दी	४	१२	७७७	०९११४६८	आवास	गैर कृषि	९९५.८	१-१५-१-१.१
१८६४	५	रम्दी	४	१२	७७८	०९११४६७	कृषि	कृषि	१७४४.२	३-६-३-१.७
१८६५	५	रम्दी	४	१२	७७९	०९११४६७	कृषि	कृषि	१६८९.५	३-५-०-२.१
१८६६	५	रम्दी	४	१२	७८०	०९११४६७	आवास	गैर कृषि	८१७.६	१-९-२-३.४
१८६७	५	रम्दी	४	१२	७८१	०९११४६७	आवास	गैर कृषि	८०१.३	१-९-०-३.२
१८६८	५	रम्दी	४	१२	७८२	०९११४६८	आवास	गैर कृषि	९७३.८	१-१४-२-२
१८६९	५	रम्दी	४	१२	७८२	०९११४६७	आवास	गैर कृषि	१३१५.१	२-९-१-१.८
१८७०	५	रम्दी	४	१२	७८३	०९११४६८	आवास	गैर कृषि	२३८५.९	४-११-०-०.६
१८७१	५	रम्दी	४	१२	७८४	०९११४६८	कृषि	कृषि	२००९.६	३-१५-०-३.२
१८७२	५	रम्दी	४	१२	७८४	०९११४६७	कृषि	कृषि	५८.६	०-१-३-१.५
१८७३	५	रम्दी	४	१२	७८५	०९११४६८	कृषि	कृषि	२१२७.४	४-२-३-२.५
१८७४	५	रम्दी	४	१२	७८६	०९११४२८	कृषि	कृषि	९०३.३	१-१२-१-२.५
१८७५	५	रम्दी	४	१२	७८७	०९११४२८	कृषि	कृषि	५८१.०	१-२-१-०.३
१८७६	५	रम्दी	४	१२	७८८	०९११४२८	कृषि	कृषि	८९.३	०-२-३-०.९

क्र.सं.	पालिका वडा	साविक गाविस	गाविस वडा	गाविस कोड	कित्ता नं.	ग्रिड नं.	भू-उपयोग वर्ग	कृषि/ गैर कृषि	क्षेत्रफल (वर्ग मि.)	क्षेत्रफल (रो.आ.पै.दा.)
१८७७	५	रम्दी	४	१२	७८९	०९११४२८	कृषि	कृषि	१०१.२	०-३-०-२.९
१८७८	५	रम्दी	४	१२	७९०	०९११४६८	कृषि	कृषि	५८३.७	१-२-१-१.७
१८७९	५	रम्दी	४	१२	७९१	०९११४६८	कृषि	कृषि	४७२.४	०-१४-३-१.७
१८८०	५	रम्दी	४	१२	७९२	०९११४२८	कृषि	कृषि	५२५.८	१-०-२-०.६
१८८१	५	रम्दी	४	१२	७९३	०९११४२८	कृषि	कृषि	१६४०.२	३-३-२-१.४
१८८२	५	रम्दी	४	१२	७९६	०९११४२८	कृषि	कृषि	२०२९.०	३-१५-३-१
१८८३	५	रम्दी	४	१२	७९८	०९११४२८	कृषि	कृषि	२८९२.२	५-१०-३-३.४
१८८४	५	रम्दी	४	१२	७९९	०९११४२८	कृषि	कृषि	२६६६.०	५-३-३-१.५
१८८५	५	रम्दी	४	१२	८०६	०९११४२८	कृषि	कृषि	१९६.९	०-६-०-३.१
१८८६	५	रम्दी	४	१२	८०७	०९११४२८	कृषि	कृषि	२२६.४	०-७-०-१.९
१८८७	५	रम्दी	४	१२	८१०	०९११४२८	आवास	गैर कृषि	४६.४	०-१-१-३.३
१८८८	५	रम्दी	४	१२	८११	०९११४२८	आवास	गैर कृषि	४६.८	०-१-१-३.५
१८८९	५	रम्दी	४	१२	८१२	०९११४२८	कृषि	कृषि	१३१.०	०-४-०-१.९
१८९०	५	रम्दी	४	१२	८१३	०९११४२८	कृषि	कृषि	३५७.५	०-११-०-३.९
१८९१	५	रम्दी	४	१२	८१४	०९११४२८	कृषि	कृषि	२९४.१	०-९-१-०
१८९२	५	रम्दी	४	१२	८१५	०९११४२८	कृषि	कृषि	२७९.०	०-८-३-०.४
१८९३	५	रम्दी	४	१२	८१६	०९११४२८	कृषि	कृषि	३५१.६	०-११-०-०.९
१८९४	५	रम्दी	४	१२	८१७	०९११४२८	कृषि	कृषि	३१२.१	०-९-३-१
१८९५	५	रम्दी	४	१२	८१८	०९११४२८	कृषि	कृषि	६२५.६	१-३-२-२.८
१८९६	५	रम्दी	४	१२	८१९	०९११४२८	कृषि	कृषि	५०३.१	०-१५-३-१.२
१८९७	५	रम्दी	४	१२	८२०	०९११४२८	कृषि	कृषि	१११७.८	२-३-०-२.५
१८९८	५	रम्दी	४	१२	८२१	०९११४२८	कृषि	कृषि	४११.९	०-१२-३-३.२
१८९९	५	रम्दी	४	१२	८२२	०९११४२८	कृषि	कृषि	४५४.५	०-१४-१-०.७
१९००	५	रम्दी	४	१२	८२३	०९११४२८	कृषि	कृषि	४२४.९	०-१३-१-१.८
१९०१	५	रम्दी	४	१२	८२४	०९११४२८	कृषि	कृषि	४६८.१	०-१४-२-३.६
१९०२	५	रम्दी	४	१२	८२५	०९११४२८	आवास	गैर कृषि	८२९.१	१-१०-०-१.२
१९०३	५	रम्दी	४	१२	८२५	०९११४२८	कृषि	कृषि	७७३.५	१-८-१-१.२
१९०४	५	रम्दी	४	१२	८२६	०९११४२८	कृषि	कृषि	१५१३.१	२-१५-२-१.४
१९०५	५	रम्दी	४	१२	८२७	०९११४२८	आवास	गैर कृषि	५२९.१	१-०-२-२.३
१९०६	५	रम्दी	४	१२	८२८	०९११४२८	आवास	गैर कृषि	५५६.५	१-१-२-०
१९०७	५	रम्दी	४	१२	८२९	०९११४२८	आवास	गैर कृषि	८३२.३	१-१०-०-२.८
१९०८	५	रम्दी	४	१२	८३२	०९११४६७	कृषि	कृषि	१५२२.६	२-१५-३-२.१
१९०९	५	रम्दी	४	१२	८३३	०९११४६७	आवास	गैर कृषि	१५२१.७	२-१५-३-१.७
१९१०	५	रम्दी	४	१२	८३४	०९११४६७	कृषि	कृषि	१३९०.४	२-११-२-३.६
१९११	५	रम्दी	४	१२	८३५	०९११४६७	कृषि	कृषि	१४४१.६	२-१३-१-१.४
१९१२	५	रम्दी	४	१२	८३६	०९११४२८	कृषि	कृषि	२१३.५	०-६-२-३.४
१९१३	५	रम्दी	४	१२	८३७	०९११४२८	कृषि	कृषि	२५६.१	०-८-०-०.९
१९१४	५	रम्दी	४	१२	८३८	०९११४२८	कृषि	कृषि	२४७.४	०-७-३-०.५
१९१५	५	रम्दी	४	१२	८३९	०९११४२८	कृषि	कृषि	२१७.८	०-६-३-१.६
१९१६	५	रम्दी	४	१२	८४०	०९११४२८	कृषि	कृषि	२१६.८	०-६-३-१.१
१९१७	५	रम्दी	४	१२	८४१	०९११४२८	कृषि	कृषि	२७०९.७	५-५-०-३.५
१९१८	५	रम्दी	४	१२	८४२	०९११४२८	कृषि	कृषि	२८१४.३	५-८-२-०.१
१९१९	५	रम्दी	४	१२	८४३	०९११४२८	कृषि	कृषि	२४५.१	४-१३-१-०.९
१९२०	५	रम्दी	४	१२	८४४	०९११४२८	कृषि	कृषि	२८०७.२	५-८-१-०.६
१९२१	५	रम्दी	४	१२	८४५	०९११४२८	कृषि	कृषि	१७७३.४	३-७-३-०.४
१९२२	५	रम्दी	४	१२	८४६	०९११४२८	कृषि	कृषि	१७७९.३	३-७-३-३.३
१९२३	५	रम्दी	४	१२	८४७	०९११४२८	कृषि	कृषि	४५६.७	०-१४-१-१.८

क्र.सं.	पालिका वडा	साविक गाविस	गाविस वडा	गाविस कोड	कित्ता नं.	ग्रिड नं.	भू-उपयोग वर्ग	कृषि/ गैर कृषि	क्षेत्रफल (वर्ग मि.)	क्षेत्रफल (रो.आ.पै.दा.)
१९२४	५	रम्दी	४	१२	८४८	०९११४२८	कृषि	कृषि	३१०.७	०-९-३-०.४
१९२५	५	रम्दी	४	१२	८४९	०९११४६८	कृषि	कृषि	१६६.६	०-५-०-३.८
१९२६	५	रम्दी	४	१२	८५०	०९११४६८	कृषि	कृषि	४९.१	०-१-२-०.७
१९२७	५	रम्दी	४	१२	८५५	०९११४६८	कृषि	कृषि	१२६.६	०-३-३-३.७
१९२८	५	रम्दी	४	१२	८५७	०९११४६८	कृषि	कृषि	६६.४	०-२-०-१.४
१९२९	५	रम्दी	४	१२	८५९	०९११४२८	कृषि	कृषि	१२५.६	०-३-३-३.२
१९३०	५	रम्दी	४	१२	८६०	०९११४२८	कृषि	कृषि	१२१.६	०-३-३-१.२
१९३१	५	रम्दी	४	१२	८६४	०९११४२८	कृषि	कृषि	१५५.८	३-१-०-०.३
१९३२	५	रम्दी	४	१२	८६७	०९११४६७	कृषि	कृषि	५७१.७	१-१-३-३.७
१९३३	५	रम्दी	४	१२	८६८	०९११४६७	कृषि	कृषि	८२०.६	१-९-३-०.९
१९३४	५	रम्दी	४	१२	८६९	०९११४६७	कृषि	कृषि	२३५२.६	४-९-३-३.८
१९३५	५	रम्दी	४	१२	८७०	०९११४६७	आवास	गैर कृषि	७१.१	०-२-०-३.८
१९३६	५	रम्दी	४	१२	८७१	०९११४६७	आवास	गैर कृषि	१७४.२	०-५-१-३.६
१९३७	५	रम्दी	४	१२	८७२	०९११४६७	आवास	गैर कृषि	४३४.०	०-१३-२-२.४
१९३८	५	रम्दी	४	१२	८७३	०९११४६७	आवास	गैर कृषि	११११.०	२-२-३-३.१
१९३९	५	रम्दी	४	१२	८७४	०९११४६७	कृषि	कृषि	१२७.१	०-३-३-३.९
१९४०	५	रम्दी	४	१२	८७५	०९११४६७	आवास	गैर कृषि	३९१.९	०-१२-१-१.२
१९४१	५	रम्दी	४	१२	८७६	०९११४६७	आवास	गैर कृषि	१५४.६	०-४-३-१.८
१९४२	५	रम्दी	४	१२	८७७	०९११४६८	कृषि	कृषि	५२०.७	१-०-१-२
१९४३	५	रम्दी	४	१२	८७७	०९११४६७	आवास	गैर कृषि	२३००.९	४-८-१-१.८
१९४४	५	रम्दी	४	१२	८७८	०९११४६७	कृषि	कृषि	८१९.६	१-९-३-०.४
१९४५	५	रम्दी	४	१२	८७९	०९११४६७	कृषि	कृषि	४३२.७	०-१३-२-१.७
१९४६	५	रम्दी	४	१२	८८२	०९११४२८	कृषि	कृषि	२६७९.०	५-४-१-०
१९४७	५	रम्दी	४	१२	८८३	०९११४२८	कृषि	कृषि	३२६१.४	६-६-२-१.१
१९४८	५	रम्दी	४	१२	८८४	०९११४६८	आवास	गैर कृषि	५०७.२	०-१५-३-३.२
१९४९	५	रम्दी	४	१२	८८५	०९११४६८	आवास	गैर कृषि	५११.०	१-०-०-१.१
१९५०	५	रम्दी	४	१२	८८६	०९११४६८	आवास	गैर कृषि	४३९.२	०-१३-३-१
१९५१	५	रम्दी	४	१२	८८७	०९११४६८	आवास	गैर कृषि	४६२.५	०-१४-२-०.७
१९५२	५	रम्दी	४	१२	८८८	०९११४६८	आवास	गैर कृषि	८७२.२	१-११-१-२.९
१९५३	५	रम्दी	४	१२	८८९	०९११४६८	आवास	गैर कृषि	८५२.७	१-१०-३-१.१
१९५४	५	रम्दी	४	१२	८९०	०९११४२८	आवास	गैर कृषि	५२०.८	१-०-१-२.१
१९५५	५	रम्दी	४	१२	८९१	०९११४२८	कृषि	कृषि	१३०.८	०-४-०-१.८
१९५६	५	रम्दी	४	१२	८९१	०९११४२८	आवास	गैर कृषि	५१५.०	१-०-०-३.१
१९५७	५	रम्दी	४	१२	८९२	०९११४२८	आवास	गैर कृषि	५८३.१	१-२-१-१.४
१९५८	५	रम्दी	४	१२	८९४	०९११४२८	कृषि	कृषि	६७९.३	१-५-१-१.८
१९५९	५	रम्दी	४	१२	८९५	०९११४२८	कृषि	कृषि	४३१.०	०-१३-२-०.९
१९६०	५	रम्दी	४	१२	८९६	०९११४२८	कृषि	कृषि	४६५.९	०-१४-२-२.४
१९६१	५	रम्दी	४	१२	८९७	०९११४२८	कृषि	कृषि	५७४.४	१-२-०-१
१९६२	५	रम्दी	४	१२	८९८	०९११४२८	कृषि	कृषि	६०८.८	१-३-०-२.४
१९६३	५	रम्दी	४	१२	८९९	०९११४२८	कृषि	कृषि	८२३.६	१-९-३-२.४
१९६४	५	रम्दी	४	१२	९००	०९११४२८	कृषि	कृषि	१३५.४	०-४-१-०.१
१९६५	५	रम्दी	४	१२	९०१	०९११४२८	कृषि	कृषि	१४७.१	०-४-२-२
१९६६	५	रम्दी	४	१२	९०२	०९११४६८	कृषि	कृषि	१५४३.३	३-०-२-०.६
१९६७	५	रम्दी	४	१२	९०३	०९११४६८	कृषि	कृषि	१५७२.६	३-१-१-३.३
१९६८	५	रम्दी	४	१२	९०४	०९११४२८	कृषि	कृषि	३६२.४	०-११-१-२.३
१९६९	५	रम्दी	४	१२	९०५	०९११४२८	कृषि	कृषि	२९७.५	०-९-१-१.७
१९७०	५	रम्दी	४	१२	९०६	०९११४२८	आवास	गैर कृषि	७०९.५	१-६-१-१

क्र.सं.	पालिका वडा	साविक गाविस	गाविस वडा	गाविस कोड	कित्ता नं.	ग्रिड नं.	भू-उपयोग वर्ग	कृषि/ गैर कृषि	क्षेत्रफल (वर्ग मि.)	क्षेत्रफल (रो.आ.पै.दा.)
१९७१	५	रम्दी	४	१२	९०६	०९११४२८	कृषि	कृषि	११३०.२	२-३-२-०.७
१९७२	५	रम्दी	४	१२	९०७	०९११४२८	कृषि	कृषि	१८०३.८	३-८-२-३.७
१९७३	५	रम्दी	४	१२	९०८	०९११४२८	कृषि	कृषि	८१८.६	१-९-२-३.९
१९७४	५	रम्दी	४	१२	९०८	०९११४२८	आवास	गैर कृषि	७३०.६	१-६-३-३.७
१९७५	५	रम्दी	४	१२	९०९	०९११४२८	आवास	गैर कृषि	९१२.५	१-१२-२-३.२
१९७६	५	रम्दी	४	१२	९०९	०९११४२८	कृषि	कृषि	६७३.१	१-५-०-२.७
१९७७	५	रम्दी	४	१२	९१०	०९११४२८	कृषि	कृषि	१५५.६	०-४-३-२.३
१९७८	५	रम्दी	४	१२	९११	०९११४२८	कृषि	कृषि	१७५.९	०-५-२-०.५
१९७९	५	रम्दी	४	१२	९१२	०९११४२८	कृषि	कृषि	२२४.७	०-७-०-१.१
१९८०	५	रम्दी	४	१२	९१३	०९११४२८	कृषि	कृषि	१९९.२	०-६-१-०.२
१९८१	५	रम्दी	४	१२	९१४	०९११४२८	आवास	गैर कृषि	८१९.८	१-९-३-०.५
१९८२	५	रम्दी	४	१२	९१५	०९११४२८	आवास	गैर कृषि	९२१.६	१-१२-३-३.७
१९८३	५	रम्दी	४	१२	९१६	०९११४२८	आवास	गैर कृषि	३८४.१	०-१२-०-१.३
१९८४	५	रम्दी	४	१२	९१८	०९११४२८	आवास	गैर कृषि	१०८२.४	२-२-०-०.७
१९८५	५	रम्दी	४	१२	९१९	०९११४२८	आवास	गैर कृषि	११२८.८	२-३-२-०
१९८६	५	रम्दी	४	१२	९२०	०९११४२८	आवास	गैर कृषि	२००.३	०-६-१-०.८
१९८७	५	रम्दी	४	१२	९२२	०९११४६८	आवास	गैर कृषि	३८६.६	०-१२-०-२.५
१९८८	५	रम्दी	४	१२	९२२	०९११४६७	आवास	गैर कृषि	८८७.२	१-११-३-२.५
१९८९	५	रम्दी	४	१२	९२३	०९११४६८	आवास	गैर कृषि	११३२.४	२-३-२-१.८
१९९०	५	रम्दी	४	१२	९२३	०९११४६८	कृषि	कृषि	११२३.१	२-३-१-१.१
१९९१	५	रम्दी	४	१२	९२४	०९११४६७	आवास	गैर कृषि	१०२७.५	२-०-१-१
१९९२	५	रम्दी	४	१२	९२५	०९११४६७	आवास	गैर कृषि	१५८६.६	३-१-३-२.४
१९९३	५	रम्दी	४	१२	९२६	०९११४६८	आवास	गैर कृषि	५२९.८	१-०-२-२.६
१९९४	५	रम्दी	४	१२	९२७	०९११४६८	आवास	गैर कृषि	९४८.२	१-१३-३-१.१
१९९५	५	रम्दी	४	१२	९२८	०९११४६८	आवास	गैर कृषि	३२२.५	०-१०-०-२.३
१९९६	५	रम्दी	४	१२	९२९	०९११४६८	आवास	गैर कृषि	३००.५	०-९-१-३.२
१९९७	५	रम्दी	४	१२	९३०	०९११४६८	आवास	गैर कृषि	६७३.७	१-५-०-३
१९९८	५	रम्दी	४	१२	९३१	०९११४६८	आवास	गैर कृषि	६५५.०	१-४-२-१.६
१९९९	५	रम्दी	४	१२	९३२	०९११४२८	कृषि	कृषि	६९१.३	१-५-२-३.८
२०००	५	रम्दी	४	१२	९३३	०९११४२८	कृषि	कृषि	६७७.६	१-५-१-०.९
२००१	५	रम्दी	४	१२	९३४	०९११४२८	कृषि	कृषि	३६३.८	०-११-१-३.१
२००२	५	रम्दी	४	१२	९३५	०९११४२८	कृषि	कृषि	३५५.८	०-११-०-३
२००३	५	रम्दी	४	१२	९३६	०९११४२८	कृषि	कृषि	१११७.७	२-३-०-२.४
२००४	५	रम्दी	४	१२	९३७	०९११४२८	आवास	गैर कृषि	६२८.१	१-३-३-०.१
२००५	५	रम्दी	४	१२	९३७	०९११४२८	कृषि	कृषि	५११.२	१-०-०-१.३
२००६	५	रम्दी	४	१२	९३८	०९११४२८	कृषि	कृषि	१५३.७	०-४-३-१.३
२००७	५	रम्दी	४	१२	९३९	०९११४२८	कृषि	कृषि	१६९.०	०-५-१-१
२००८	५	रम्दी	४	१२	९४०	०९११४२८	आवास	गैर कृषि	१८५.७	०-५-३-१.४
२००९	५	रम्दी	४	१२	९४१	०९११४२८	आवास	गैर कृषि	१८२.०	०-५-२-३.६
२०१०	५	रम्दी	४	१२	९४२	०९११४२८	कृषि	कृषि	१२८.९	०-४-०-०.९
२०११	५	रम्दी	४	१२	९४३	०९११४२८	कृषि	कृषि	१२९.०	०-४-०-०.९
२०१२	५	रम्दी	४	१२	९४४	०९११४२८	कृषि	कृषि	५०६.७	०-१५-३-३
२०१३	५	रम्दी	४	१२	९४५	०९११४२८	कृषि	कृषि	४८९.७	०-१५-१-२.४
२०१४	५	रम्दी	४	१२	९४६	०९११४२८	कृषि	कृषि	१८३.८	०-५-३-०.५
२०१५	५	रम्दी	४	१२	९४७	०९११४२८	कृषि	कृषि	१७४.४	०-५-१-३.८
२०१६	५	रम्दी	४	१२	९४८	०९११४६८	आवास	गैर कृषि	८२०.४	१-९-३-०.८
२०१७	५	रम्दी	४	१२	९५०	०९११४६८	आवास	गैर कृषि	४८.०	०-१-२-०.२

क्र.सं.	पालिका वडा	साविक गाविस	गाविस वडा	गाविस कोड	कित्ता नं.	ग्रिड नं.	भू-उपयोग वर्ग	कृषि/ गैर कृषि	क्षेत्रफल (वर्ग मि.)	क्षेत्रफल (रो.आ.पै.दा.)
२०१८	५	रम्दी	४	१२	९५१	०९११४६८	आवास	गैर कृषि	१००६.६	१-१५-२-२.५
२०१९	५	रम्दी	४	१२	९५२	०९११४२८	कृषि	कृषि	४०३.७	०-१२-२-३.२
२०२०	५	रम्दी	४	१२	९५३	०९११४२८	कृषि	कृषि	३८६१.४	७-९-१-३
२०२१	५	रम्दी	४	१२	९५५	०९११४२८	आवास	गैर कृषि	६१९.६	१-३-१-३.८
२०२२	५	रम्दी	४	१२	९५८	०९११४२८	आवास	गैर कृषि	१६१.४	०-५-०-१.२
२०२३	५	रम्दी	४	१२	९५९	०९११४२८	आवास	गैर कृषि	१२६.०	०-३-३-३.४
२०२४	५	रम्दी	४	१२	९६०	०९११४२८	आवास	गैर कृषि	३३.३	०-१-०-०.७
२०२५	५	रम्दी	४	१२	९६१	०९११४२८	आवास	गैर कृषि	३७१.४	०-११-२-२.९
२०२६	५	रम्दी	४	१२	९६२	०९११४२८	आवास	गैर कृषि	९०.६	०-२-३-१.६
२०२७	५	रम्दी	४	१२	९६३	०९११४२८	आवास	गैर कृषि	१७९.९	०-५-२-२.५
२०२८	५	रम्दी	४	१२	९६४	०९११४२८	कृषि	कृषि	४१६.५	०-१३-०-१.६
२०२९	५	रम्दी	४	१२	९६५	०९११४२८	कृषि	कृषि	३६३३.८	७-२-१-०.५
२०३०	५	रम्दी	४	१२	९६६	०९११४२८	कृषि	कृषि	६३.९	०-२-०-०.१
२०३१	५	रम्दी	४	१२	९६७	०९११४२८	कृषि	कृषि	१७४३.३	३-६-३-१.२
२०३२	५	रम्दी	४	१२	९६८	०९११४२८	कृषि	कृषि	४५.०	०-१-१-२.६
२०३३	५	रम्दी	४	१२	९६९	०९११४२८	आवास	गैर कृषि	१३६५.१	२-१०-३-२.९
२०३४	५	रम्दी	४	१२	९७०	०९११४२८	आवास	गैर कृषि	२१६.५	०-६-३-१
२०३५	५	रम्दी	४	१२	९७१	०९११४२८	आवास	गैर कृषि	३१६३.८	६-३-२-०
२०३६	५	रम्दी	४	१२	९७२	०९११४२८	कृषि	कृषि	१८४.६	०-५-३-०.९
२०३७	५	रम्दी	४	१२	९७३	०९११४२८	कृषि	कृषि	१४३१.६	२-१३-०-०.४
२०३८	५	रम्दी	४	१२	९७४	०९११४२८	कृषि	कृषि	१११.४	०-३-२-०.१
२०३९	५	रम्दी	४	१२	९७५	०९११४२८	कृषि	कृषि	६१०.९	१-३-०-३.४
२०४०	५	रम्दी	४	१२	९७६	०९११४२८	आवास	गैर कृषि	४३.४	०-१-१-१.८
२०४१	५	रम्दी	४	१२	९७७	०९११४२८	आवास	गैर कृषि	४०२.१	०-१२-२-२.३
२०४२	५	रम्दी	४	१२	९७८	०९११४२८	आवास	गैर कृषि	१३९.९	०-४-१-२.४
२०४३	५	रम्दी	४	१२	९७९	०९११४२८	आवास	गैर कृषि	१००१.९	१-१५-२-०.१
२०४४	५	रम्दी	४	१२	९८०	०९११४२८	कृषि	कृषि	५२५.६	१-०-२-०.५
२०४५	५	रम्दी	४	१२	९८१	०९११४२८	कृषि	कृषि	२१३३.९	४-३-०-१.८
२०४६	५	रम्दी	४	१२	९८२	०९११४२८	कृषि	कृषि	७५.८	०-२-१-२.१
२०४७	५	रम्दी	४	१२	९८३	०९११४२८	कृषि	कृषि	१८८६.६	३-११-१-१.३
२०४८	५	रम्दी	४	१२	९८४	०९११४२८	कृषि	कृषि	११२.२	०-३-२-०.४
२०४९	५	रम्दी	४	१२	९८६	०९११४६८	आवास	गैर कृषि	६४७.४	१-४-१-१.८
२०५०	५	रम्दी	४	१२	९८८	०९११४६८	आवास	गैर कृषि	१३०३.६	२-८-३-३.९
२०५१	५	रम्दी	४	१२	९८९	०९११४२८	कृषि	कृषि	१८५०.४	३-१०-०-३.१
२०५२	५	रम्दी	४	१२	९९०	०९११४२८	कृषि	कृषि	९८४.९	१-१४-३-३.६
२०५३	५	रम्दी	४	१२	९९२	०९११४२८	आवास	गैर कृषि	२६.७	०-०-३-१.४
२०५४	५	रम्दी	४	१२	९९३	०९११४२८	आवास	गैर कृषि	५७.०	०-१-३-०.७
२०५५	५	रम्दी	४	१२	९९४	०९११४२८	आवास	गैर कृषि	२७८.७	०-८-३-०.३
२०५६	५	रम्दी	४	१२	९९५	०९११४२८	कृषि	कृषि	५९.७	०-१-३-२
२०५७	५	रम्दी	४	१२	९९६	०९११४२८	कृषि	कृषि	४४२६.४	८-११-०-३.३
२०५८	५	रम्दी	४	१२	९९७	०९११४६८	आवास	गैर कृषि	७७०.१	१-८-०-३.५
२०५९	५	रम्दी	४	१२	९९८	०९११४६८	आवास	गैर कृषि	१४६१.९	२-१३-३-३.६
२०६०	५	रम्दी	४	१२	९९९	०९११४६८	आवास	गैर कृषि	२८९.२	०-९-०-१.५
२०६१	५	रम्दी	४	१२	१०००	०९११४६८	आवास	गैर कृषि	९५९.९	१-१४-०-३
२०६२	५	रम्दी	४	१२	१००१	०९११४६८	आवास	गैर कृषि	१११.७	०-३-२-०.२
२०६३	५	रम्दी	४	१२	१००२	०९११४६८	आवास	गैर कृषि	९५५.५	१-१४-०-०.८
२०६४	५	रम्दी	४	१२	१००३	०९११४२८	कृषि	कृषि	५०.९	०-१-२-१.६

क्र.सं.	पालिका वडा	साविक गाविस	गाविस वडा	गाविस कोड	कित्ता नं.	ग्रिड नं.	भू-उपयोग वर्ग	कृषि/ गैर कृषि	क्षेत्रफल (वर्ग मि.)	क्षेत्रफल (रो.आ.पै.दा.)
२०६५	५	रम्दी	४	१२	१००३	०९११४२९	कृषि	कृषि	६६.७	०-२-०-१.६
२०६६	५	रम्दी	४	१२	१००४	०९११४२९	कृषि	कृषि	९९.७	०-३-०-२.२
२०६७	५	रम्दी	४	१२	१००४	०९११४२८	कृषि	कृषि	१४.७	०-०-१-३.४
२०६८	५	रम्दी	४	१२	१००५	०९११४२८	कृषि	कृषि	६४.९	०-२-०-०.७
२०६९	५	रम्दी	४	१२	१००६	०९११४२८	कृषि	कृषि	५५७.६	१-१-२-०.६
२०७०	५	रम्दी	४	१२	१००७	०९११४२८	कृषि	कृषि	९९.९	०-३-०-२.३
२०७१	५	रम्दी	४	१२	१००८	०९११४२८	कृषि	कृषि	२१५७.४	४-३-३-१.६
२०७२	५	रम्दी	४	१२	१००९	०९११४२८	कृषि	कृषि	१७.२	०-०-२-०.६
२०७३	५	रम्दी	४	१२	१०१०	०९११४२८	कृषि	कृषि	१३२.७	०-४-०-२.८
२०७४	५	रम्दी	४	१२	१०१२	०९११४२८	कृषि	कृषि	१८९३.१	३-११-२-०.६
२०७५	५	रम्दी	४	१२	१०१३	०९११४२८	आवास	गैर कृषि	३८१.१	०-११-३-३.८
२०७६	५	रम्दी	४	१२	१०१४	०९११४२८	आवास	गैर कृषि	७६८.७	१-८-०-२.८
२०७७	५	रम्दी	४	१२	१०१५	०९११४२८	आवास	गैर कृषि	२०४.६	०-६-१-३
२०७८	५	रम्दी	४	१२	१०१७	०९११४२८	आवास	गैर कृषि	१४२.६	०-४-१-३.७
२०७९	५	रम्दी	४	१२	१०१८	०९११४२८	आवास	गैर कृषि	१७७.८	०-५-२-१.४
२०८०	५	रम्दी	४	१२	१०१९	०९११४२८	कृषि	कृषि	५०.४	०-१-२-१.४
२०८१	५	रम्दी	४	१२	१०२०	०९११४२८	आवास	गैर कृषि	२४४.४	०-७-२-३
२०८२	५	रम्दी	४	१२	१०२१	०९११४२८	आवास	गैर कृषि	१८६२.९	३-१०-२-१.४
२०८३	५	रम्दी	४	१२	१०२१	०९११४२८	कृषि	कृषि	९०६.३	१-१२-२-०
२०८४	५	रम्दी	४	१२	१०२२	०९११४२८	कृषि	कृषि	२५९.४	०-८-०-२.५
२०८५	५	रम्दी	४	१२	१०२३	०९११४२८	कृषि	कृषि	१०००.४	१-१५-१-३.४
२०८६	५	रम्दी	४	१२	१०२४	०९११४२८	कृषि	कृषि	९८.२	०-३-०-१.४
२०८७	५	रम्दी	४	१२	१०२५	०९११४२८	कृषि	कृषि	२२५२.६	४-६-३-१.५
२०८८	५	रम्दी	४	१२	१०२६	०९११४२८	कृषि	कृषि	२२२.४	०-६-३-३.९
२०८९	५	रम्दी	४	१२	१०२७	०९११४२८	कृषि	कृषि	२३९३.७	४-११-१-०.५
२०९०	५	रम्दी	४	१२	१०२८	०९११४६८	कृषि	कृषि	१७७.५	०-५-२-१.३
२०९१	५	रम्दी	४	१२	१०२९	०९११४६८	कृषि	कृषि	१२१.८	०-३-३-१.३
२०९२	५	रम्दी	४	१२	१०३०	०९११४२८	आवास	गैर कृषि	१७२.९	०-५-१-३
२०९३	५	रम्दी	४	१२	१०३१	०९११४२८	आवास	गैर कृषि	६६१.०	१-४-३-०.६
२०९४	५	रम्दी	४	१२	१०३२	०९११४२८	कृषि	कृषि	१८.९	०-०-२-१.५
२०९५	५	रम्दी	४	१२	१०३३	०९११४२८	कृषि	कृषि	२२८२.९	४-७-३-०.७
२०९६	५	रम्दी	४	१२	१०३४	०९११४६८	कृषि	कृषि	१६८.३	०-५-१-०.७
२०९७	५	रम्दी	४	१२	१०३५	०९११४६८	कृषि	कृषि	२७७.३	०-८-२-३.५
२०९८	५	रम्दी	४	१२	१०३७	०९११४२८	आवास	गैर कृषि	४७८.८	०-१५-०-०.९
२०९९	५	रम्दी	४	१२	१०३७	०९११४२८	आवास	गैर कृषि	३५४.६	०-११-०-२.४
२१००	५	रम्दी	४	१२	१०३८	०९११४२८	कृषि	कृषि	८६९.७	१-११-१-१.६
२१०१	५	रम्दी	४	१२	१०३९	०९११४२८	कृषि	कृषि	७५७.४	१-७-३-१.१
२१०२	५	रम्दी	४	१२	१०४०	०९११४२८	कृषि	कृषि	१२९.४	०-४-०-१.१
२१०३	५	रम्दी	४	१२	१०४१	०९११४२८	कृषि	कृषि	१०१.१	०-३-०-२.९
२१०४	५	रम्दी	४	१२	१०४४	०९११४६८	आवास	गैर कृषि	४७८.१	०-१५-०-०.६
२१०५	५	रम्दी	४	१२	१०४५	०९११४६८	आवास	गैर कृषि	५६१.९	१-१-२-२.७
२१०६	५	रम्दी	४	१२	१०४६	०९११४६८	आवास	गैर कृषि	५००.३	०-१५-२-३.८
२१०७	५	रम्दी	४	१२	१०४७	०९११४६८	आवास	गैर कृषि	५४९.६	१-१-१-०.६
२१०८	५	रम्दी	४	१२	१०४८	०९११४६८	आवास	गैर कृषि	५९९.९	१-२-३-१.९
२१०९	५	रम्दी	४	१२	१०५१	०९११४२८	कृषि	कृषि	४५३.०	०-१४-०-४
२११०	५	रम्दी	४	१२	१०५२	०९११४२८	कृषि	कृषि	४६०.०	०-१४-१-३.४
२१११	५	रम्दी	४	१२	१०५५	०९११४२८	आवास	गैर कृषि	४९२.७	०-१५-१-३.९

क्र.सं.	पालिका वडा	साविक गाविस	गाविस वडा	गाविस कोड	कित्ता नं.	ग्रिड नं.	भू-उपयोग वर्ग	कृषि/ गैर कृषि	क्षेत्रफल (वर्ग मि.)	क्षेत्रफल (रो.आ.पै.दा.)
२११२	५	रम्दी	४	१२	१०५६	०९११४२८	आवास	गैर कृषि	४९९.४	०-१५-२-३.३
२११३	५	रम्दी	४	१२	१०५७	०९११४२८	कृषि	कृषि	१६२९.५	३-३-०-४
२११४	५	रम्दी	४	१२	१०५८	०९११४२८	कृषि	कृषि	९९८.०	१-१५-१-२.२
२११५	५	रम्दी	४	१२	१०५८	०९११४२८	आवास	गैर कृषि	६३०.०	१-३-३-१
२११६	५	रम्दी	४	१२	१०५९	०९११४६८	आवास	गैर कृषि	१५९५.६	३-२-०-२.९
२११७	५	रम्दी	४	१२	१०५९	०९११४६८	कृषि	कृषि	११६९.७	२-४-३-०.६
२११८	५	रम्दी	४	१२	१०६०	०९११४६८	कृषि	कृषि	१७९२.९	३-८-१-२.२
२११९	५	रम्दी	४	१२	१०६१	०९११४६८	आवास	गैर कृषि	५५५.७	१-१-१-३.६
२१२०	५	रम्दी	४	१२	१०६२	०९११४६८	आवास	गैर कृषि	३६१.४	०-११-१-१.९
२१२१	५	रम्दी	४	१२	१०६३	०९११४६८	आवास	गैर कृषि	३५८.६	०-११-१-०.४
२१२२	५	रम्दी	४	१२	१०६४	०९११४२८	आवास	गैर कृषि	८०.९	०-२-२-०.७
२१२३	५	रम्दी	४	१२	१०६५	०९११४२८	आवास	गैर कृषि	१३२७.२	२-९-२-३.८
२१२४	५	रम्दी	४	१२	१०६६	०९११४२८	आवास	गैर कृषि	५२६.६	१-०-२-१
२१२५	५	रम्दी	४	१२	१०६७	०९११४२८	आवास	गैर कृषि	७७६.३	१-८-१-२.६
२१२६	५	रम्दी	४	१२	१०६८	०९११४२८	कृषि	कृषि	९७.२	०-३-०-०.९
२१२७	५	रम्दी	४	१२	१०६९	०९११४२८	कृषि	कृषि	८८.२	०-२-३-०.४
२१२८	५	रम्दी	४	१२	१०७०	०९११४२८	आवास	गैर कृषि	२०६.८	०-६-२-०.१
२१२९	५	रम्दी	४	१२	१०७१	०९११४२८	आवास	गैर कृषि	२४६.८	०-७-३-०.२
२१३०	५	रम्दी	४	१२	५१०१२९	०९११४२८	सार्वजनिक उपयोग	गैर कृषि	९६८.६	१-१४-१-३.४
२१३१	५	रम्दी	४	१२	५१०५३५	०९११४२८	कृषि	कृषि	११९.८	०-३-३-०.३
२१३२	५	रम्दी	४	१२	५२०१२९	०९११४२८	सार्वजनिक उपयोग	गैर कृषि	१४३८.६	२-१३-०-३.९
२१३३	५	रम्दी	४	१२	५२०५३५	०९११४२८	कृषि	कृषि	३२१.६	०-१०-०-१.९
२१३४	५	रम्दी	४	१२	९९९९९८	०९११४६७	आवास	गैर कृषि	५२.८	०-१-२-२.५
२१३५	५	रम्दी	५	१२	१	०९११३८७	आवास	गैर कृषि	१२८२.२	२-८-१-१.२
२१३६	५	रम्दी	५	१२	२	०९११४२७	आवास	गैर कृषि	१८२७.७	३-९-१-३.७
२१३७	५	रम्दी	५	१२	२	०९११४२७	कृषि	कृषि	९६०.५	१-१४-०-३.३
२१३८	५	रम्दी	५	१२	३	०९११४२७	कृषि	कृषि	५४६२.९	१०-११-३-०.९
२१३९	५	रम्दी	५	१२	३	०९११४२७	आवास	गैर कृषि	१०२४.५	२-०-०-३.५
२१४०	५	रम्दी	५	१२	४	०९११४२७	आवास	गैर कृषि	६७३.६	१-५-०-२.९
२१४१	५	रम्दी	५	१२	५	०९११४२७	आवास	गैर कृषि	१५१३.८	२-१५-२-१.७
२१४२	५	रम्दी	५	१२	५	०९११४२७	कृषि	कृषि	१२६३.१	२-७-२-३.६
२१४३	५	रम्दी	५	१२	६	०९११४२७	आवास	गैर कृषि	१८२१.९	३-९-१-०.८
२१४४	५	रम्दी	५	१२	६	०९११४२७	कृषि	कृषि	२६६३.४	५-३-३-०.२
२१४५	५	रम्दी	५	१२	७	०९११४२७	कृषि	कृषि	५१५२.९	१०-२-०-०.९
२१४६	५	रम्दी	५	१२	७	०९११४२७	आवास	गैर कृषि	७५०.३	१-७-२-१.६
२१४७	५	रम्दी	५	१२	८	०९११४२७	आवास	गैर कृषि	९०७.२	१-१२-२-०.५
२१४८	५	रम्दी	५	१२	८	०९११४२७	कृषि	कृषि	७९४.५	१-८-२-३.८
२१४९	५	रम्दी	५	१२	९	०९११४२७	आवास	गैर कृषि	११०२.४	२-२-२-२.७
२१५०	५	रम्दी	५	१२	९	०९११४२७	कृषि	कृषि	३०३०.४	५-१५-१-०.९
२१५१	५	रम्दी	५	१२	१०	०९११४२७	आवास	गैर कृषि	२६१३.२	५-२-०-३
२१५२	५	रम्दी	५	१२	१०	०९११४२७	कृषि	कृषि	१७४५.१	३-६-३-२.१
२१५३	५	रम्दी	५	१२	११	०९११४२७	आवास	गैर कृषि	६२.३	०-१-३-३.४
२१५४	५	रम्दी	५	१२	१२	०९११४२७	आवास	गैर कृषि	८१.५	०-२-२-१
२१५५	५	रम्दी	५	१२	१४	०९११४२७	आवास	गैर कृषि	२६२.२	०-८-०-३.९
२१५६	५	रम्दी	५	१२	१५	०९११४२७	आवास	गैर कृषि	३०७.१	०-९-२-२.६
२१५७	५	रम्दी	५	१२	१६	०९११४२७	आवास	गैर कृषि	८३८.८	१-१०-१-२.१
२१५८	५	रम्दी	५	१२	१६	०९११४२७	कृषि	कृषि	१८१५.५	३-९-०-१.५

क्र.सं.	पालिका वडा	साविक गाविस	गाविस वडा	गाविस कोड	कित्ता नं.	ग्रिड नं.	भू-उपयोग वर्ग	कृषि/ गैर कृषि	क्षेत्रफल (वर्ग मि.)	क्षेत्रफल (रो.आ.पै.दा.)
२१५९	५	रम्दी	५	१२	१७	०९११४२७	आवास	गैर कृषि	२००.२	०-६-१-०.७
२१६०	५	रम्दी	५	१२	१७	०९११४२७	कृषि	कृषि	१३२४.४	२-९-२-२.४
२१६१	५	रम्दी	५	१२	१८	०९११४२७	कृषि	कृषि	२३०१.७	४-८-१-२.२
२१६२	५	रम्दी	५	१२	२०	०९११४२७	कृषि	कृषि	१०३७.४	२-०-२-२
२१६३	५	रम्दी	५	१२	२१	०९११४२७	कृषि	कृषि	३८८.४	०-१२-०-३.५
२१६४	५	रम्दी	५	१२	२२	०९११४२७	कृषि	कृषि	९७९.०	१-१४-३-०.६
२१६५	५	रम्दी	५	१२	२३	०९११४२७	कृषि	कृषि	९६०.५	१-१४-०-३.३
२१६६	५	रम्दी	५	१२	२४	०९११४२७	कृषि	कृषि	६६८.३	१-५-०-०.३
२१६७	५	रम्दी	५	१२	२५	०९११४२७	कृषि	कृषि	१९५४.८	३-१३-१-३.७
२१६८	५	रम्दी	५	१२	२६	०९११४२७	कृषि	कृषि	१२८८.५	२-८-२-०.४
२१६९	५	रम्दी	५	१२	२७	०९११४२७	कृषि	कृषि	४६९.२	०-१४-३-०.१
२१७०	५	रम्दी	५	१२	२९	०९११४२७	आवास	गैर कृषि	२३६०.२	४-१०-०-३.७
२१७१	५	रम्दी	५	१२	३०	०९११४२७	कृषि	कृषि	१६२६.१	३-३-०-२.३
२१७२	५	रम्दी	५	१२	३१	०९११४२७	आवास	गैर कृषि	१००६.३	१-१५-२-२.३
२१७३	५	रम्दी	५	१२	३१	०९११४२७	कृषि	कृषि	६१९.६	१-३-१-३.८
२१७४	५	रम्दी	५	१२	३२	०९११४२७	आवास	गैर कृषि	१७४७.४	३-६-३-३.३
२१७५	५	रम्दी	५	१२	३२	०९११४२७	कृषि	कृषि	१३३६.९	२-१०-०-०.७
२१७६	५	रम्दी	५	१२	३३	०९११४२७	सार्वजनिक उपयोग	गैर कृषि	४०४२.०	७-१५-०-१.९
२१७७	५	रम्दी	५	१२	३३	०९११३८७	सार्वजनिक उपयोग	गैर कृषि	२६८८.९	५-४-२-१
२१७८	५	रम्दी	५	१२	३४	०९११३८७	कृषि	कृषि	१०९६.०	२-२-१-३.५
२१७९	५	रम्दी	५	१२	३४	०९११४२७	कृषि	कृषि	२९९८.३	५-१४-१-०.७
२१८०	५	रम्दी	५	१२	३५	०९११४२७	कृषि	कृषि	५२४.७	१-०-२-०
२१८१	५	रम्दी	५	१२	३५	०९११३८७	कृषि	कृषि	१२७२.१	२-८-०-०.१
२१८२	५	रम्दी	५	१२	३६	०९११४२७	आवास	गैर कृषि	२०६.१	०-६-१-३.७
२१८३	५	रम्दी	५	१२	३६	०९११४२७	कृषि	कृषि	१८३८.५	३-९-३-१.१
२१८४	५	रम्दी	५	१२	३७	०९११४२७	कृषि	कृषि	२१६२.०	४-३-३-३.९
२१८५	५	रम्दी	५	१२	३९	०९११४२७	कृषि	कृषि	३०३५.४	५-१५-१-३.४
२१८६	५	रम्दी	५	१२	४१	०९११३८७	कृषि	कृषि	७८२.८	१-८-२-१.९
२१८७	५	रम्दी	५	१२	४३	०९११४२७	नदी, ताल तथा सिमसार	गैर कृषि	७९.५	०-२-२-०
२१८८	५	रम्दी	५	१२	४३	०९११३८७	सार्वजनिक उपयोग	गैर कृषि	५५४.७	१-१-१-३.१
२१८९	५	रम्दी	५	१२	४६	०९११३८७	कृषि	कृषि	१२७.६	०-४-०-०.२
२१९०	५	रम्दी	५	१२	५४	०९११४२७	कृषि	कृषि	२७८९.६	५-७-२-३.७
२१९१	५	रम्दी	५	१२	५७	०९११४२७	कृषि	कृषि	३१८८.३	६-४-१-०.३
२१९२	५	रम्दी	५	१२	५८	०९११४२७	कृषि	कृषि	२३२२.८	४-९-०-०.८
२१९३	५	रम्दी	५	१२	५८	०९११४२७	आवास	गैर कृषि	६८०.०	१-५-१-२.२
२१९४	५	रम्दी	५	१२	५९	०९११४२७	कृषि	कृषि	१३५२.२	२-१०-२-०.४
२१९५	५	रम्दी	५	१२	५९	०९११४२७	आवास	गैर कृषि	१२८४.१	२-८-१-२.१
२१९६	५	रम्दी	५	१२	६०	०९११४२७	आवास	गैर कृषि	१३४०.१	२-१०-०-२.३
२१९७	५	रम्दी	५	१२	६१	०९११४२७	आवास	गैर कृषि	११६२.३	२-४-२-०.९
२१९८	५	रम्दी	५	१२	६२	०९११४२७	कृषि	कृषि	९२५.०	१-१३-०-१.४
२१९९	५	रम्दी	५	१२	६३	०९११४२७	आवास	गैर कृषि	९६७.६	१-१४-१-२.९
२२००	५	रम्दी	५	१२	६४	०९११४२७	आवास	गैर कृषि	२१३०.६	४-३-०-०.१
२२०१	५	रम्दी	५	१२	६६	०९११४२७	आवास	गैर कृषि	११०६.७	२-२-३-०.९
२२०२	५	रम्दी	५	१२	६८	०९११४२७	कृषि	कृषि	१२५७.३	२-७-२-०.७
२२०३	५	रम्दी	५	१२	७०	०९११४२८	कृषि	कृषि	२८.०	०-०-३-२.१
२२०४	५	रम्दी	५	१२	७१	०९११४२७	कृषि	कृषि	३१५६.७	६-३-१-०.४
२२०५	५	रम्दी	५	१२	७२	०९११४२७	कृषि	कृषि	५०६.०	०-१५-३-२.६

क्र.सं.	पालिका वडा	साविक गाविस	गाविस वडा	गाविस कोड	कित्ता नं.	ग्रिड नं.	भू-उपयोग वर्ग	कृषि/ गैर कृषि	क्षेत्रफल (वर्ग मि.)	क्षेत्रफल (रो.आ.पै.दा.)
२२०६	५	रम्दी	५	१२	७३	०९११४२७	कृषि	कृषि	२१०८.९	४-२-१-१.२
२२०७	५	रम्दी	५	१२	७४	०९११४२७	कृषि	कृषि	१४२९.६	२-१२-३-३.३
२२०८	५	रम्दी	५	१२	७५	०९११४२७	कृषि	कृषि	५८९५.०	११-९-१-२.३
२२०९	५	रम्दी	५	१२	७६	०९११४२७	कृषि	कृषि	२८६५.३	५-१०-०-१.८
२२१०	५	रम्दी	५	१२	७८	०९११४२७	कृषि	कृषि	५८०७.९	११-६-२-२.५
२२११	५	रम्दी	५	१२	८०	०९११४२७	आवास	गैर कृषि	२०५३.३	४-०-२-१.२
२२१२	५	रम्दी	५	१२	८१	०९११४२७	आवास	गैर कृषि	१८७०.४	३-१०-३-१.२
२२१३	५	रम्दी	५	१२	८१	०९११४२७	कृषि	कृषि	३०९२.०	६-१-०-३.९
२२१४	५	रम्दी	५	१२	८६	०९११४२७	सार्वजनिक उपयोग	गैर कृषि	४०८६.२	८-०-२-०.२
२२१५	५	रम्दी	५	१२	८६	०९११३८७	सार्वजनिक उपयोग	गैर कृषि	१७०५.४	३-५-२-२.२
२२१६	५	रम्दी	५	१२	८८	०९११४२७	आवास	गैर कृषि	१९१३.९	३-१२-०-३.१
२२१७	५	रम्दी	५	१२	८८	०९११४२७	सार्वजनिक उपयोग	गैर कृषि	१७०७.८	३-५-२-३.३
२२१८	५	रम्दी	५	१२	९०	०९११४२७	कृषि	कृषि	३१३९.८	६-२-२-३.९
२२१९	५	रम्दी	५	१२	९१	०९११४२७	कृषि	कृषि	५८९५.६	११-९-१-२.६
२२२०	५	रम्दी	५	१२	९१	०९११३८७	कृषि	कृषि	६७६.४	१-५-१-०.४
२२२१	५	रम्दी	५	१२	९८	०९११४२७	कृषि	कृषि	२६७६.३	५-४-०-२.७
२२२२	५	रम्दी	५	१२	९९	०९११४२७	कृषि	कृषि	१८२९.०	३-९-२-०.४
२२२३	५	रम्दी	५	१२	९९	०९११३८७	कृषि	कृषि	९६३.४	१-१४-१-०.८
२२२४	५	रम्दी	५	१२	१००	०९११४२७	कृषि	कृषि	१६५.८	०-५-०-३.४
२२२५	५	रम्दी	५	१२	१००	०९११३८७	कृषि	कृषि	४१५.७	०-१३-०-१.२
२२२६	५	रम्दी	५	१२	१०१	०९११४२७	कृषि	कृषि	३३०.८	०-१०-१-२.५
२२२७	५	रम्दी	५	१२	१०१	०९११३८७	कृषि	कृषि	१६१.४	०-५-०-१.२
२२२८	५	रम्दी	५	१२	१०२	०९११४२८	कृषि	कृषि	११४.१	०-३-२-१.४
२२२९	५	रम्दी	५	१२	१०२	०९११४२७	कृषि	कृषि	१२७.०	०-३-३-३.९
२२३०	५	रम्दी	५	१२	१०३	०९११४२७	कृषि	कृषि	२४४.८	०-७-२-३.२
२२३१	५	रम्दी	५	१२	१०४	०९११४२७	कृषि	कृषि	२८८.१	०-९-०-१
२२३२	५	रम्दी	५	१२	१०५	०९११४२७	कृषि	कृषि	२७०.२	०-८-१-३.९
२२३३	५	रम्दी	५	१२	१०६	०९११४२८	कृषि	कृषि	१९०.७	०-५-३-४
२२३४	५	रम्दी	५	१२	१०६	०९११४२७	कृषि	कृषि	५०१.६	०-१५-३-०.४
२२३५	५	रम्दी	५	१२	१०७	०९११४२८	कृषि	कृषि	११३.०	०-३-२-०.८
२२३६	५	रम्दी	५	१२	१०७	०९११४२७	कृषि	कृषि	४८४.४	०-१५-०-३.७
२२३७	५	रम्दी	५	१२	१०८	०९११४२८	कृषि	कृषि	८७.२	०-२-२-३.९
२२३८	५	रम्दी	५	१२	१०८	०९११४२७	कृषि	कृषि	९७३.५	१-१४-२-१.८
२२३९	५	रम्दी	५	१२	१०९	०९११४२७	कृषि	कृषि	२३२.४	०-७-१-०.९
२२४०	५	रम्दी	५	१२	११०	०९११४२७	कृषि	कृषि	१८२.४	०-५-२-३.८
२२४१	५	रम्दी	५	१२	१११	०९११४२७	कृषि	कृषि	२६५.२	०-८-१-१.४
२२४२	५	रम्दी	५	१२	११२	०९११४२७	कृषि	कृषि	३५२.१	०-११-०-१.२
२२४३	५	रम्दी	५	१२	११३	०९११४२७	कृषि	कृषि	२२६६.३	४-७-१-०.४
२२४४	५	रम्दी	५	१२	११४	०९११४२७	कृषि	कृषि	८२०.९	१-९-३-१.१
२२४५	५	रम्दी	५	१२	११५	०९११४२७	कृषि	कृषि	५१३.३	१-०-०-२.३
२२४६	५	रम्दी	५	१२	११६	०९११४२७	कृषि	कृषि	५८२.७	१-२-१-१.२
२२४७	५	रम्दी	५	१२	११७	०९११४२७	कृषि	कृषि	६१४.५	१-३-१-१.२
२२४८	५	रम्दी	५	१२	११८	०९११४२७	कृषि	कृषि	२२०.४	०-६-३-२.९
२२४९	५	रम्दी	५	१२	११९	०९११४२७	कृषि	कृषि	१९०३.३	३-११-३-१.७
२२५०	५	रम्दी	५	१२	१२०	०९११४२७	कृषि	कृषि	११७८.२	२-५-०-०.९
२२५१	५	रम्दी	५	१२	१२१	०९११४२७	कृषि	कृषि	८६२.७	१-११-०-२.१
२२५२	५	रम्दी	५	१२	१२२	०९११४२७	कृषि	कृषि	३३८.९	०-१०-२-२.५

क्र.सं.	पालिका वडा	साविक गाविस	गाविस वडा	गाविस कोड	कित्ता नं.	ग्रिड नं.	भू-उपयोग वर्ग	कृषि/ गैर कृषि	क्षेत्रफल (वर्ग मि.)	क्षेत्रफल (रो.आ.पै.दा.)
२२५३	५	रम्दी	५	१२	१२३	०९११४२७	कृषि	कृषि	१०३.५	०-३-१-०.१
२२५४	५	रम्दी	५	१२	१२४	०९११४२७	कृषि	कृषि	४७८.५	०-१५-०-०.८
२२५५	५	रम्दी	५	१२	१२५	०९११४२८	कृषि	कृषि	४९.२	०-१-२-०.८
२२५६	५	रम्दी	५	१२	१२५	०९११४२७	कृषि	कृषि	२४५.६	०-७-२-३.६
२२५७	५	रम्दी	५	१२	१२६	०९११४२८	कृषि	कृषि	१३५.०	०-४-०-३.९
२२५८	५	रम्दी	५	१२	१२६	०९११४२७	कृषि	कृषि	१२२.३	०-३-३-१.५
२२५९	५	रम्दी	५	१२	१२७	०९११४२८	कृषि	कृषि	१३६.६	०-४-१-०.७
२२६०	५	रम्दी	५	१२	१२७	०९११४२७	कृषि	कृषि	१९९.२	०-६-१-०.२
२२६१	५	रम्दी	५	१२	१२८	०९११४२८	कृषि	कृषि	१०१.५	०-३-०-३.१
२२६२	५	रम्दी	५	१२	१२८	०९११४२७	कृषि	कृषि	२२४.०	०-७-०-०.७
२२६३	५	रम्दी	५	१२	१२९	०९११४२८	कृषि	कृषि	१४६.५	०-४-२-१.७
२२६४	५	रम्दी	५	१२	१२९	०९११४२७	कृषि	कृषि	२७५.२	०-८-२-२.५
२२६५	५	रम्दी	५	१२	१३०	०९११४२८	कृषि	कृषि	१२८.३	०-४-०-०.५
२२६६	५	रम्दी	५	१२	१३०	०९११४२७	कृषि	कृषि	३२६.८	०-१०-१-०.४
२२६७	५	रम्दी	५	१२	१३१	०९११४२८	कृषि	कृषि	१९४.१	०-६-०-१.७
२२६८	५	रम्दी	५	१२	१३१	०९११४२७	कृषि	कृषि	६७.९	०-२-०-२.२
२२६९	५	रम्दी	५	१२	१३२	०९११४२८	कृषि	कृषि	२१७.४	०-६-३-१.४
२२७०	५	रम्दी	५	१२	१३२	०९११४२७	कृषि	कृषि	७२.२	०-२-१-०.३
२२७१	५	रम्दी	५	१२	१३४	०९११३८८	कृषि	कृषि	८१७.९	१-९-२-३.६
२२७२	५	रम्दी	५	१२	१३४	०९११४२८	नदी, ताल तथा सिमसार	गैर कृषि	४६९७७.७	९२-५-१-३
२२७३	५	रम्दी	५	१२	१३५	०९११४२७	कृषि	कृषि	२१५.६	०-६-३-०.५
२२७४	५	रम्दी	५	१२	१३६	०९११४२८	कृषि	कृषि	२०५.७	०-६-१-३.५
२२७५	५	रम्दी	५	१२	१३६	०९११४२७	कृषि	कृषि	१८३.३	०-५-३-०.२
२२७६	५	रम्दी	५	१२	१३७	०९११४२७	कृषि	कृषि	२१८.२	०-६-३-१.८
२२७७	५	रम्दी	५	१२	१३८	०९११४२७	कृषि	कृषि	२३६.०	०-७-१-२.८
२२७८	५	रम्दी	५	१२	१३९	०९११४२८	कृषि	कृषि	२०४.३	०-६-१-२.८
२२७९	५	रम्दी	५	१२	१४०	०९११४२८	कृषि	कृषि	२६७.९	०-८-१-२.८
२२८०	५	रम्दी	५	१२	१४०	०९११४२७	कृषि	कृषि	२३०.६	०-७-१-०
२२८१	५	रम्दी	५	१२	१४१	०९११४२८	कृषि	कृषि	८४.४	०-२-२-२.५
२२८२	५	रम्दी	५	१२	१४१	०९११४२७	कृषि	कृषि	२१६.६	०-६-३-१
२२८३	५	रम्दी	५	१२	१४२	०९११४२८	कृषि	कृषि	९४.८	०-२-३-३.७
२२८४	५	रम्दी	५	१२	१४२	०९११४२७	कृषि	कृषि	२५०.१	०-७-३-१.९
२२८५	५	रम्दी	५	१२	१४३	०९११४२८	कृषि	कृषि	१५४.०	०-४-३-१.५
२२८६	५	रम्दी	५	१२	१४३	०९११४२७	कृषि	कृषि	२७२.४	०-८-२-१.१
२२८७	५	रम्दी	५	१२	१४४	०९११४२८	कृषि	कृषि	१६१.८	०-५-०-१.४
२२८८	५	रम्दी	५	१२	१४४	०९११४२७	कृषि	कृषि	३०९.९	०-९-२-३.९
२२८९	५	रम्दी	५	१२	१४५	०९११४२८	कृषि	कृषि	८४७.१	१-१०-२-२.२
२२९०	५	रम्दी	५	१२	१४५	०९११४२७	कृषि	कृषि	१४७५.७	२-१४-१-२.५
२२९१	५	रम्दी	५	१२	१४६	०९११४२८	कृषि	कृषि	१४८.२	०-४-२-२.६
२२९२	५	रम्दी	५	१२	१४६	०९११४२७	कृषि	कृषि	२३९.४	०-७-२-०.५
२२९३	५	रम्दी	५	१२	१४७	०९११४२८	कृषि	कृषि	२६८.९	०-८-१-३.३
२२९४	५	रम्दी	५	१२	१४७	०९११४२७	कृषि	कृषि	२९.६	०-०-३-२.९
२२९५	५	रम्दी	५	१२	१४८	०९११४२८	कृषि	कृषि	१४५.६	०-४-२-१.२
२२९६	५	रम्दी	५	१२	१४८	०९११४२७	कृषि	कृषि	२९.६	०-०-३-२.९
२२९७	५	रम्दी	५	१२	१४९	०९११४२८	कृषि	कृषि	३६५.७	०-११-२-०
२२९८	५	रम्दी	५	१२	१४९	०९११४२७	कृषि	कृषि	६४.३	०-२-०-०.४
२२९९	५	रम्दी	५	१२	१५०	०९११४२८	कृषि	कृषि	४२७.४	०-१३-१-३.१

क्र.सं.	पालिका वडा	साविक गाविस	गाविस वडा	गाविस कोड	कित्ता नं.	ग्रिड नं.	भू-उपयोग वर्ग	कृषि/ गैर कृषि	क्षेत्रफल (वर्ग मि.)	क्षेत्रफल (रो.आ.पै.दा.)
२३००	५	रम्दी	५	१२	१५०	०९११४२७	कृषि	कृषि	९६१.४	१-१४-०-३.८
२३०१	५	रम्दी	५	१२	१५४	०९११४२७	कृषि	कृषि	१३१.४	०-४-०-२.१
२३०२	५	रम्दी	५	१२	१५५	०९११४२७	कृषि	कृषि	१७०.८	०-५-१-२
२३०३	५	रम्दी	५	१२	१५६	०९११४२७	कृषि	कृषि	२४०.०	०-७-२-०.८
२३०४	५	रम्दी	५	१२	१५७	०९११४२७	कृषि	कृषि	३०९.२	०-९-२-३.६
२३०५	५	रम्दी	५	१२	१५८	०९११४२८	कृषि	कृषि	९८१.६	१-१४-३-१.९
२३०६	५	रम्दी	५	१२	१५८	०९११४२७	कृषि	कृषि	२९७४.९	५-१३-२-०.९
२३०७	५	रम्दी	५	१२	१५९	०९११४२७	आवास	गैर कृषि	८४४.४	१-१०-२-०.९
२३०८	५	रम्दी	५	१२	१६०	०९११४२७	आवास	गैर कृषि	१५७२.७	३-१-१-३.४
२३०९	५	रम्दी	५	१२	१६०	०९११४२७	कृषि	कृषि	१५१०.२	२-१५-१-३.९
२३१०	५	रम्दी	५	१२	१६२	०९११४२७	कृषि	कृषि	७४३.६	१-७-१-२.२
२३११	५	रम्दी	५	१२	१६३	०९११४२८	कृषि	कृषि	१०६७.३	२-१-२-१.१
२३१२	५	रम्दी	५	१२	१६३	०९११४२७	कृषि	कृषि	५८३.०	१-२-१-१.४
२३१३	५	रम्दी	५	१२	१६७	०९११४२८	कृषि	कृषि	२८०.८	०-८-३-१.३
२३१४	५	रम्दी	५	१२	१६७	०९११४२७	कृषि	कृषि	४०.७	०-१-१-०.५
२३१५	५	रम्दी	५	१२	१६८	०९११४२८	कृषि	कृषि	५८.५	०-१-३-१.४
२३१६	५	रम्दी	५	१२	१६८	०९११४२७	आवास	गैर कृषि	७०८.३	१-६-१-०.४
२३१७	५	रम्दी	५	१२	१६९	०९११४२७	आवास	गैर कृषि	५६७.६	१-१-३-१.६
२३१८	५	रम्दी	५	१२	१६९	०९११४२८	आवास	गैर कृषि	२४९.६	०-७-३-१.६
२३१९	५	रम्दी	५	१२	१७०	०९११४२८	आवास	गैर कृषि	४८१.३	०-१५-०-२.२
२३२०	५	रम्दी	५	१२	१७०	०९११४२७	आवास	गैर कृषि	५३१.८	१-०-२-३.६
२३२१	५	रम्दी	५	१२	१७२	०९११४२७	आवास	गैर कृषि	५८८.३	१-२-२-०
२३२२	५	रम्दी	५	१२	१७४	०९११४२७	आवास	गैर कृषि	३३१५.६	६-८-१-०.४
२३२३	५	रम्दी	५	१२	१७५	०९११४२७	आवास	गैर कृषि	१४२२.८	२-१२-२-३.९
२३२४	५	रम्दी	५	१२	१७६	०९११४२७	आवास	गैर कृषि	१२६८.१	२-७-३-२.१
२३२५	५	रम्दी	५	१२	१७८	०९११४२७	आवास	गैर कृषि	१५९.२	०-५-०-०.१
२३२६	५	रम्दी	५	१२	१७९	०९११४२८	आवास	गैर कृषि	९८९.३	१-१५-०-१.८
२३२७	५	रम्दी	५	१२	१७९	०९११४२७	आवास	गैर कृषि	४३१.३	०-१३-२-१
२३२८	५	रम्दी	५	१२	१८१	०९११४२८	कृषि	कृषि	११०२.१	२-२-२-२.५
२३२९	५	रम्दी	५	१२	१८१	०९११४२७	आवास	गैर कृषि	२६९२.५	५-४-२-२.९
२३३०	५	रम्दी	५	१२	१८१	०९११४२७	कृषि	कृषि	३५३७.४	६-१५-१-०
२३३१	५	रम्दी	५	१२	१८४	०९११४२७	आवास	गैर कृषि	२१९६.५	४-५-०-१.२
२३३२	५	रम्दी	५	१२	१८५	०९११४२७	सार्वजनिक उपयोग	गैर कृषि	११६९.१	२-४-३-०.३
२३३३	५	रम्दी	५	१२	१८६	०९११४२७	कृषि	कृषि	६४२६.१	१२-१०-०-१.६
२३३४	५	रम्दी	५	१२	१८६	०९११४२७	आवास	गैर कृषि	४३१.०	०-१३-२-०.९
२३३५	५	रम्दी	५	१२	१८७	०९११४२८	सार्वजनिक उपयोग	गैर कृषि	४०४.३	०-१२-२-३.४
२३३६	५	रम्दी	५	१२	१८७	०९११४२७	सार्वजनिक उपयोग	गैर कृषि	७६३.३	१-८-०-०.१
२३३७	५	रम्दी	५	१२	१८९	०९११४२७	कृषि	कृषि	४२४६.७	८-५-२-०.९
२३३८	५	रम्दी	५	१२	१९०	०९११४२७	कृषि	कृषि	४०४३.६	७-१५-०-२.७
२३३९	५	रम्दी	५	१२	१९१	०९११४२७	कृषि	कृषि	२७९१.७	५-७-३-०.८
२३४०	५	रम्दी	५	१२	१९२	०९११४२७	कृषि	कृषि	४०१२.७	७-१४-०-३.२
२३४१	५	रम्दी	५	१२	१९३	०९११४२७	वन	गैर कृषि	८९००३.२	१७४-१५-०-२
२३४२	५	रम्दी	५	१२	१९४	०९११४२७	कृषि	कृषि	४८९९.८	९-१०-०-१.५
२३४३	५	रम्दी	५	१२	१९६	०९११४२७	कृषि	कृषि	१३८९.०	२-११-२-३
२३४४	५	रम्दी	५	१२	१९७	०९११४२७	कृषि	कृषि	९६३.१	१-१४-१-०.६
२३४५	५	रम्दी	५	१२	१९८	०९११४२७	कृषि	कृषि	२१९८.५	४-५-०-२.३
२३४६	५	रम्दी	५	१२	१९९	०९११४२७	सार्वजनिक उपयोग	गैर कृषि	१५१५.८	२-१५-२-२.८

क्र.सं.	पालिका वडा	साविक गाविस	गाविस वडा	गाविस कोड	कित्ता नं.	ग्रिड नं.	भू-उपयोग वर्ग	कृषि/ गैर कृषि	क्षेत्रफल (वर्ग मि.)	क्षेत्रफल (रो.आ.पै.दा.)
२३४७	५	रम्दी	५	१२	२००	०९११४२७	वन	गैर कृषि	६९४३१०.५	१३६४-११-३-१.७
२३४८	५	रम्दी	५	१२	२०१	०९११४२७	आवास	गैर कृषि	११६८.३	२-४-२-३.९
२३४९	५	रम्दी	५	१२	२०२	०९११४२७	आवास	गैर कृषि	१७४४.७	३-६-३-१.९
२३५०	५	रम्दी	५	१२	२०२	०९११४२७	कृषि	कृषि	२०९९.६	४-२-०-०.५
२३५१	५	रम्दी	५	१२	२०३	०९११४२७	आवास	गैर कृषि	१६१८.३	३-२-३-२.३
२३५२	५	रम्दी	५	१२	२०३	०९११४२७	कृषि	कृषि	२५००.०	४-१४-२-२
२३५३	५	रम्दी	५	१२	२०४	०९११४२७	आवास	गैर कृषि	१२२५.५	२-६-२-०.६
२३५४	५	रम्दी	५	१२	२०५	०९११४२७	आवास	गैर कृषि	१४८०.७	२-१४-२-१.१
२३५५	५	रम्दी	५	१२	२०६	०९११४२७	आवास	गैर कृषि	२८७६.८	५-१०-१-३.६
२३५६	५	रम्दी	५	१२	२०७	०९११४२७	आवास	गैर कृषि	११३५.३	२-३-२-३.३
२३५७	५	रम्दी	५	१२	२०८	०९११४२७	आवास	गैर कृषि	६६७.७	१-४-३-४
२३५८	५	रम्दी	५	१२	२०९	०९११४२७	कृषि	कृषि	१६५२.४	३-३-३-३.५
२३५९	५	रम्दी	५	१२	२१०	०९११४२७	कृषि	कृषि	१६९५.१	३-५-१-१
२३६०	५	रम्दी	५	१२	२१०	०९११४६७	कृषि	कृषि	१४३७३.७	२८-४-०-०.८
२३६१	५	रम्दी	५	१२	२११	०९११४२७	कृषि	कृषि	८५९.३	१-११-०-०.४
२३६२	५	रम्दी	५	१२	२१२	०९११४२७	कृषि	कृषि	४३३.०	०-१३-२-१.९
२३६३	५	रम्दी	५	१२	२१३	०९११४२७	आवास	गैर कृषि	११५७.७	२-४-१-२.६
२३६४	५	रम्दी	५	१२	२१४	०९११४२७	आवास	गैर कृषि	१३७५.७	२-११-१-०.३
२३६५	५	रम्दी	५	१२	२१६	०९११४२७	आवास	गैर कृषि	६६८.४	१-५-०-०.३
२३६६	५	रम्दी	५	१२	२१७	०९११४२७	कृषि	कृषि	९३६.५	१-१३-१-३.२
२३६७	५	रम्दी	५	१२	२१८	०९११४२७	कृषि	कृषि	१५२४.०	२-१५-३-२.९
२३६८	५	रम्दी	५	१२	२१९	०९११४२७	कृषि	कृषि	१९२२.४	३-१२-१-३.३
२३६९	५	रम्दी	५	१२	२२०	०९११४२७	कृषि	कृषि	१७५८.४	३-७-१-०.८
२३७०	५	रम्दी	५	१२	२२१	०९११४२७	कृषि	कृषि	१६७३.०	३-४-२-१.८
२३७१	५	रम्दी	५	१२	२२२	०९११४२७	कृषि	कृषि	२३६५.४	४-१०-१-२.३
२३७२	५	रम्दी	५	१२	२२३	०९११४२७	आवास	गैर कृषि	११०४.०	२-२-२-३.५
२३७३	५	रम्दी	५	१२	२२३	०९११४२७	कृषि	कृषि	६८८.८	१-५-२-२.६
२३७४	५	रम्दी	५	१२	२२४	०९११४२७	कृषि	कृषि	२३५६.७	४-१०-०-१.९
२३७५	५	रम्दी	५	१२	२२५	०९११४२७	आवास	गैर कृषि	२३५९.९	४-१०-०-३.५
२३७६	५	रम्दी	५	१२	२२७	०९११४२७	आवास	गैर कृषि	१२२.३	०-३-३-१.६
२३७७	५	रम्दी	५	१२	२२८	०९११४२७	आवास	गैर कृषि	२२६.१	०-७-०-१.८
२३७८	५	रम्दी	५	१२	२२९	०९११४२७	आवास	गैर कृषि	६८९.९	१-५-२-३.२
२३७९	५	रम्दी	५	१२	२३०	०९११४२७	आवास	गैर कृषि	७१२.३	१-६-१-२.४
२३८०	५	रम्दी	५	१२	२३१	०९११४२७	आवास	गैर कृषि	३१३.२	०-९-३-१.६
२३८१	५	रम्दी	५	१२	२३२	०९११४२७	आवास	गैर कृषि	३६९.३	०-११-२-१.८
२३८२	५	रम्दी	५	१२	२३३	०९११४२७	आवास	गैर कृषि	१९५५.२	३-१३-१-३.८
२३८३	५	रम्दी	५	१२	२३४	०९११४२७	आवास	गैर कृषि	२०४६.४	४-०-१-१.७
२३८४	५	रम्दी	५	१२	२३५	०९११४२७	आवास	गैर कृषि	३८२.८	०-१२-०-०.६
२३८५	५	रम्दी	५	१२	२३६	०९११४२७	आवास	गैर कृषि	१४७९.७	२-१४-२-०.६
२३८६	५	रम्दी	५	१२	२३८	०९११४२७	आवास	गैर कृषि	१८०.६	०-५-२-२.९
२३८७	५	रम्दी	५	१२	२३९	०९११४२७	आवास	गैर कृषि	३७८.०	०-११-३-२.२
२३८८	५	रम्दी	५	१२	२४०	०९११४२७	आवास	गैर कृषि	१३३४.३	२-९-३-३.४
२३८९	५	रम्दी	५	१२	२४१	०९११४२७	कृषि	कृषि	१०३५.५	२-०-२-१.१
२३९०	५	रम्दी	५	१२	२४२	०९११४२७	कृषि	कृषि	४५७.१	०-१४-१-२
२३९१	५	रम्दी	५	१२	२४३	०९११४२७	कृषि	कृषि	५८३.७	१-२-१-१.७
२३९२	५	रम्दी	५	१२	२४४	०९११४२७	कृषि	कृषि	२४४२.०	४-१२-३-०.८
२३९३	५	रम्दी	५	१२	२४५	०९११४२७	आवास	गैर कृषि	५०५.७	०-१५-३-२.५

क्र.सं.	पालिका वडा	साविक गाविस	गाविस वडा	गाविस कोड	कित्ता नं.	ग्रिड नं.	भू-उपयोग वर्ग	कृषि/ गैर कृषि	क्षेत्रफल (वर्ग मि.)	क्षेत्रफल (रो.आ.पै.दा.)
२३९४	५	रम्दी	५	१२	२४६	०९११४२७	आवास	गैर कृषि	२१९७.५	४-५-०-१.८
२३९५	५	रम्दी	५	१२	२४७	०९११४२८	कृषि	कृषि	६०६.८	१-३-०-१.४
२३९६	५	रम्दी	५	१२	२४७	०९११४२७	आवास	गैर कृषि	७६१.१	१-७-३-३
२३९७	५	रम्दी	५	१२	२४८	०९११४२७	आवास	गैर कृषि	२२९४.२	४-८-०-२.४
२३९८	५	रम्दी	५	१२	२४९	०९११४२७	आवास	गैर कृषि	१७७.२	०-५-२-१.२
२३९९	५	रम्दी	५	१२	२४९	०९११४६७	आवास	गैर कृषि	१४६०.२	२-१३-३-२.८
२४००	५	रम्दी	५	१२	२५०	०९११४२७	आवास	गैर कृषि	५४३.५	१-१-०-१.५
२४०१	५	रम्दी	५	१२	२५०	०९११४६७	आवास	गैर कृषि	४७८.७	०-१५-०-०.९
२४०२	५	रम्दी	५	१२	२५१	०९११४२७	आवास	गैर कृषि	४०२०.३	७-१४-१-३
२४०३	५	रम्दी	५	१२	२५१	०९११४२७	कृषि	कृषि	१३०८.३	२-९-०-२.३
२४०४	५	रम्दी	५	१२	२५२	०९११४२७	सांस्कृतिक तथा पुरातात्विक	गैर कृषि	४४.१	०-१-१-२.२
२४०५	५	रम्दी	५	१२	२५३	०९११४२७	आवास	गैर कृषि	७२५.१	१-६-३-०.९
२४०६	५	रम्दी	५	१२	२५३	०९११४२७	कृषि	कृषि	१५८५.५	३-१-३-१.८
२४०७	५	रम्दी	५	१२	२५४	०९११४२७	कृषि	कृषि	१०२०.१	२-०-०-१.३
२४०८	५	रम्दी	५	१२	२५५	०९११४२७	कृषि	कृषि	१४३७.५	२-१३-०-३.३
२४०९	५	रम्दी	५	१२	२५६	०९११४२७	कृषि	कृषि	१२४८.९	२-७-१-०.५
२४१०	५	रम्दी	५	१२	२५७	०९११४२७	कृषि	कृषि	९१७.५	१-१२-३-१.७
२४११	५	रम्दी	५	१२	२५८	०९११४२७	कृषि	कृषि	१०१२.७	१-१५-३-१.६
२४१२	५	रम्दी	५	१२	२५९	०९११४२७	कृषि	कृषि	८२५.६	१-९-३-३.५
२४१३	५	रम्दी	५	१२	२६०	०९११४२७	कृषि	कृषि	७१८.६	१-६-२-१.६
२४१४	५	रम्दी	५	१२	२६१	०९११४२७	कृषि	कृषि	७०६.७	१-६-०-३.६
२४१५	५	रम्दी	५	१२	२६२	०९११४२७	कृषि	कृषि	७७७.७	१-८-१-३.३
२४१६	५	रम्दी	५	१२	२६३	०९११४२७	कृषि	कृषि	१३२५.४	२-९-२-२.९
२४१७	५	रम्दी	५	१२	२६४	०९११४२७	कृषि	कृषि	१२७३.८	२-८-०-१
२४१८	५	रम्दी	५	१२	२६५	०९११४२७	कृषि	कृषि	१३७६.७	२-११-१-०.७
२४१९	५	रम्दी	५	१२	२६६	०९११४२७	कृषि	कृषि	२६६६.७	५-३-३-१.९
२४२०	५	रम्दी	५	१२	२६७	०९११४२७	कृषि	कृषि	२५४५.९	५-०-०-१.१
२४२१	५	रम्दी	५	१२	२६८	०९११४२७	आवास	गैर कृषि	४२६२.५	८-६-०-०.९
२४२२	५	रम्दी	५	१२	२६९	०९११४६७	आवास	गैर कृषि	१२८३.१	२-८-१-१.६
२४२३	५	रम्दी	५	१२	२७०	०९११४६७	कृषि	कृषि	१५१९.०	२-१५-३-०.४
२४२४	५	रम्दी	५	१२	२७०	०९११४२७	आवास	गैर कृषि	५५३.०	१-१-१-२.२
२४२५	५	रम्दी	५	१२	२७१	०९११४२७	आवास	गैर कृषि	५८८.४	१-२-२-०.१
२४२६	५	रम्दी	५	१२	२७१	०९११४६७	कृषि	कृषि	५९४०.१	११-१०-३-१
२४२७	५	रम्दी	५	१२	२७१	०९११४६७	आवास	गैर कृषि	८८१.७	१-११-२-३.७
२४२८	५	रम्दी	५	१२	२७२	०९११४६७	आवास	गैर कृषि	१७००.८	३-५-१-३.८
२४२९	५	रम्दी	५	१२	२७२	०९११४२७	आवास	गैर कृषि	९३०.७	१-१३-१-०.३
२४३०	५	रम्दी	५	१२	२७३	०९११४२७	सार्वजनिक उपयोग	गैर कृषि	१९४६.०	३-१३-०-३.२
२४३१	५	रम्दी	५	१२	२७३	०९११४६७	सार्वजनिक उपयोग	गैर कृषि	८१५.४	१-९-२-२.३
२४३२	५	रम्दी	५	१२	२७४	०९११३८८	कृषि	कृषि	८७.२	०-२-२-३.९
२४३३	५	रम्दी	५	१२	२७५	०९११४२८	कृषि	कृषि	२६५.२	०-८-१-१.५
२४३४	५	रम्दी	५	१२	२७६	०९११४२८	कृषि	कृषि	८४.३	०-२-२-२.४
२४३५	५	रम्दी	५	१२	२७७	०९११४२८	कृषि	कृषि	१३३.०	०-४-०-२.९
२४३६	५	रम्दी	५	१२	२७८	०९११४२८	कृषि	कृषि	१६२.२	०-५-०-१.६
२४३७	५	रम्दी	५	१२	२७९	०९११४२८	कृषि	कृषि	१८१.८	०-५-२-३.५
२४३८	५	रम्दी	५	१२	२८०	०९११४२८	कृषि	कृषि	१२०.८	०-३-३-०.८
२४३९	५	रम्दी	५	१२	२८१	०९११४२८	कृषि	कृषि	३४१.७	०-१०-२-३.९
२४४०	५	रम्दी	५	१२	२८२	०९११४२८	कृषि	कृषि	२२३.७	०-७-०-०.६

क्र.सं.	पालिका वडा	साविक गाविस	गाविस वडा	गाविस कोड	कित्ता नं.	ग्रिड नं.	भू-उपयोग वर्ग	कृषि/ गैर कृषि	क्षेत्रफल (वर्ग मि.)	क्षेत्रफल (रो.आ.पै.दा.)
२४४१	५	रम्दी	५	१२	२८३	०९११४२८	कृषि	कृषि	२१६.७	०-६-३-१.१
२४४२	५	रम्दी	५	१२	२८४	०९११४२८	कृषि	कृषि	४१७.४	०-१३-०-२
२४४३	५	रम्दी	५	१२	२८५	०९११४२८	कृषि	कृषि	५२१.४	१-०-१-२.४
२४४४	५	रम्दी	५	१२	२८६	०९११४२८	कृषि	कृषि	५२२.३	१-०-१-२.८
२४४५	५	रम्दी	५	१२	२८७	०९११४२८	कृषि	कृषि	४८६.६	०-१५-१-०.९
२४४६	५	रम्दी	५	१२	२८८	०९११४२८	कृषि	कृषि	४६२.२	०-१४-२-०.६
२४४७	५	रम्दी	५	१२	२८९	०९११४२८	कृषि	कृषि	७१४.७	१-६-१-३.६
२४४८	५	रम्दी	५	१२	२९१	०९११४२८	कृषि	कृषि	१९७८७.७	३८-१४-१-१.१
२४४९	५	रम्दी	५	१२	२९२	०९११४२८	कृषि	कृषि	४१९३.९	८-३-३-२.४
२४५०	५	रम्दी	५	१२	२९३	०९११४२८	कृषि	कृषि	६९०.७	१-५-२-३.६
२४५१	५	रम्दी	५	१२	२९४	०९११४२८	कृषि	कृषि	२६८.७	०-८-१-३.२
२४५२	५	रम्दी	५	१२	२९५	०९११४२८	कृषि	कृषि	७२७.८	१-६-३-२.२
२४५३	५	रम्दी	५	१२	२९६	०९११४२८	कृषि	कृषि	४४८.०	०-१४-०-१.४
२४५४	५	रम्दी	५	१२	२९७	०९११४२८	कृषि	कृषि	२८८.०	०-९-०-०.९
२४५५	५	रम्दी	५	१२	२९८	०९११४२८	कृषि	कृषि	१६३१.६	३-३-१-१
२४५६	५	रम्दी	५	१२	३०१	०९११४२८	कृषि	कृषि	८०७.५	१-९-१-२.३
२४५७	५	रम्दी	५	१२	३०२	०९११४२८	कृषि	कृषि	९१५.०	१-१२-३-०.४
२४५८	५	रम्दी	५	१२	३०३	०९११४२८	कृषि	कृषि	११६१.७	२-४-२-०.६
२४५९	५	रम्दी	५	१२	३०६	०९११४२८	कृषि	कृषि	४५०.४	०-१४-०-२.७
२४६०	५	रम्दी	५	१२	३०७	०९११४२८	कृषि	कृषि	१३९६.९	२-११-३-२.९
२४६१	५	रम्दी	५	१२	३०८	०९११४२८	कृषि	कृषि	१६५०.७	३-३-३-२.६
२४६२	५	रम्दी	५	१२	३१०	०९११४२८	कृषि	कृषि	५०३.१	०-१५-३-१.२
२४६३	५	रम्दी	५	१२	३११	०९११४२८	कृषि	कृषि	३३२.२	०-१०-१-३.२
२४६४	५	रम्दी	५	१२	३१२	०९११४२८	कृषि	कृषि	४०५.१	०-१२-२-३.८
२४६५	५	रम्दी	५	१२	३१३	०९११४२८	कृषि	कृषि	४५०.२	०-१४-०-२.५
२४६६	५	रम्दी	५	१२	३१४	०९११४२८	कृषि	कृषि	२५५.०	०-८-०-०.३
२४६७	५	रम्दी	५	१२	३१५	०९११४२८	कृषि	कृषि	३०८.२	०-९-२-३.१
२४६८	५	रम्दी	५	१२	३१६	०९११४२८	कृषि	कृषि	२०४.४	०-६-१-२.९
२४६९	५	रम्दी	५	१२	३१७	०९११४२८	कृषि	कृषि	३५०.७	०-११-०-०.५
२४७०	५	रम्दी	५	१२	३१९	०९११४२८	कृषि	कृषि	८१४.८	१-९-२-२
२४७१	५	रम्दी	५	१२	३२०	०९११४२८	कृषि	कृषि	४७४.०	०-१४-३-२.५
२४७२	५	रम्दी	५	१२	३२१	०९११४२८	कृषि	कृषि	६९७.६	१-५-३-३
२४७३	५	रम्दी	५	१२	३२२	०९११४२८	कृषि	कृषि	४९१.७	०-१५-१-३.४
२४७४	५	रम्दी	५	१२	३२३	०९११४२८	कृषि	कृषि	५९४.६	१-२-२-३.२
२४७५	५	रम्दी	५	१२	३२४	०९११४२८	कृषि	कृषि	१०९८.८	२-२-२-०.९
२४७६	५	रम्दी	५	१२	३२५	०९११४२८	कृषि	कृषि	३३२.१	०-१०-१-३.१
२४७७	५	रम्दी	५	१२	३२६	०९११४२८	कृषि	कृषि	४९६.०	०-१५-२-१.६
२४७८	५	रम्दी	५	१२	३२७	०९११४२८	कृषि	कृषि	३३९.९	०-१०-२-३
२४७९	५	रम्दी	५	१२	३२८	०९११४२८	कृषि	कृषि	५४५.६	१-१-०-२.६
२४८०	५	रम्दी	५	१२	३२९	०९११४२८	कृषि	कृषि	१५९.२	०-५-०-०.१
२४८१	५	रम्दी	५	१२	३३०	०९११४२८	कृषि	कृषि	३८७.१	०-१२-०-२.८
२४८२	५	रम्दी	५	१२	३३१	०९११४२८	कृषि	कृषि	७१५.३	१-६-१-३.९
२४८३	५	रम्दी	५	१२	३३२	०९११४२८	कृषि	कृषि	२७१.०	०-८-२-०.३
२४८४	५	रम्दी	५	१२	३३३	०९११४२८	कृषि	कृषि	४९८.८	०-१५-२-३
२४८५	५	रम्दी	५	१२	३३४	०९११४२८	कृषि	कृषि	१३५६.५	२-१०-२-२.६
२४८६	५	रम्दी	५	१२	३३५	०९११४२८	कृषि	कृषि	५६५.५	१-१-३-०.६
२४८७	५	रम्दी	५	१२	३३६	०९११४२८	कृषि	कृषि	३९३.५	०-१२-१-२

क्र.सं.	पालिका वडा	साविक गाविस	गाविस वडा	गाविस कोड	कित्ता नं.	ग्रिड नं.	भू-उपयोग वर्ग	कृषि/ गैर कृषि	क्षेत्रफल (वर्ग मि.)	क्षेत्रफल (रो.आ.पै.दा.)
२४८८	५	रम्दी	५	१२	३३७	०९११४२८	कृषि	कृषि	३०९.७	०-९-२-३.९
२४८९	५	रम्दी	५	१२	३३८	०९११४२८	कृषि	कृषि	२३३.६	०-७-१-१.५
२४९०	५	रम्दी	५	१२	३३९	०९११४२८	कृषि	कृषि	२२७.८	०-७-०-२.६
२४९१	५	रम्दी	५	१२	३४०	०९११४२८	कृषि	कृषि	२३५.४	०-७-१-२.५
२४९२	५	रम्दी	५	१२	३४१	०९११४२८	कृषि	कृषि	१७६.२	०-५-२-०.७
२४९३	५	रम्दी	५	१२	३४२	०९११४२८	कृषि	कृषि	४७.७	०-१-२-०
२४९४	५	रम्दी	५	१२	३४३	०९११४२८	कृषि	कृषि	१११.३	०-३-१-४
२४९५	५	रम्दी	५	१२	३४७	०९११४२८	कृषि	कृषि	२३४.३	०-७-१-१.९
२४९६	५	रम्दी	५	१२	३४९	०९११४२८	कृषि	कृषि	३३७.३	०-१०-२-१.७
२४९७	५	रम्दी	५	१२	३५२	०९११४२८	कृषि	कृषि	५६.३	०-१-३-०.४
२४९८	५	रम्दी	५	१२	३५३	०९११४२८	कृषि	कृषि	९२.०	०-२-३-२.३
२४९९	५	रम्दी	५	१२	३५४	०९११४२८	कृषि	कृषि	५७.३	०-१-३-०.८
२५००	५	रम्दी	५	१२	३५५	०९११४२८	कृषि	कृषि	६७.९	०-२-०-२.२
२५०१	५	रम्दी	५	१२	३५६	०९११४२८	कृषि	कृषि	६५.५	०-२-०-०.९
२५०२	५	रम्दी	५	१२	३५७	०९११४२८	कृषि	कृषि	६२.६	०-१-३-३.५
२५०३	५	रम्दी	५	१२	३५८	०९११४२८	कृषि	कृषि	९४.५	०-२-३-३.५
२५०४	५	रम्दी	५	१२	३५९	०९११४२८	कृषि	कृषि	४४७.२	०-१४-०-१
२५०५	५	रम्दी	५	१२	३६०	०९११४२८	कृषि	कृषि	३१४.१	०-९-३-२.१
२५०६	५	रम्दी	५	१२	३६१	०९११४२८	कृषि	कृषि	३१९.७	०-१०-०-०.९
२५०७	५	रम्दी	५	१२	३६२	०९११४२८	कृषि	कृषि	४४५.८	०-१४-०-०.३
२५०८	५	रम्दी	५	१२	३६३	०९११४२८	कृषि	कृषि	५८८.८	१-२-२-०.३
२५०९	५	रम्दी	५	१२	३६५	०९११४२८	कृषि	कृषि	४९७.४	०-१५-२-२.३
२५१०	५	रम्दी	५	१२	३६६	०९११४२८	कृषि	कृषि	५१०.७	१-०-०-१
२५११	५	रम्दी	५	१२	३६७	०९११४२८	कृषि	कृषि	४४४.७	०-१३-३-३.८
२५१२	५	रम्दी	५	१२	३६८	०९११४२८	कृषि	कृषि	४०९.८	०-१२-३-२.२
२५१३	५	रम्दी	५	१२	३७०	०९११४२८	कृषि	कृषि	३८३.५	०-१२-०-१
२५१४	५	रम्दी	५	१२	३७१	०९११४२८	कृषि	कृषि	५३५.६	१-०-३-१.५
२५१५	५	रम्दी	५	१२	३७२	०९११४२८	कृषि	कृषि	२५३.६	०-७-३-३.६
२५१६	५	रम्दी	५	१२	३७३	०९११४२८	कृषि	कृषि	६७०.२	१-५-०-१.३
२५१७	५	रम्दी	५	१२	३७४	०९११४२८	कृषि	कृषि	४०४.६	०-१२-२-३.६
२५१८	५	रम्दी	५	१२	३७६	०९११४२८	कृषि	कृषि	३७३.४	०-११-२-३.९
२५१९	५	रम्दी	५	१२	३७७	०९११४२८	कृषि	कृषि	२९३.२	०-९-०-३.५
२५२०	५	रम्दी	५	१२	३७८	०९११४२८	कृषि	कृषि	७८२.५	१-८-२-१.७
२५२१	५	रम्दी	५	१२	३७९	०९११४२८	कृषि	कृषि	२३८.६	०-७-२-०.१
२५२२	५	रम्दी	५	१२	३८०	०९११४२८	कृषि	कृषि	१९१.२	०-६-०-०.२
२५२३	५	रम्दी	५	१२	३८१	०९११४२८	कृषि	कृषि	३८१.५	०-११-३-३.९
२५२४	५	रम्दी	५	१२	३८२	०९११४२८	कृषि	कृषि	२७४.५	०-८-२-२.१
२५२५	५	रम्दी	५	१२	३८३	०९११४२८	कृषि	कृषि	९३.३	०-२-३-३
२५२६	५	रम्दी	५	१२	३८४	०९११४२८	आवास	गैर कृषि	५१३.९	१-०-०-२.६
२५२७	५	रम्दी	५	१२	३८६	०९११४२७	कृषि	कृषि	८३९.५	१-१०-१-२.४
२५२८	५	रम्दी	५	१२	३८७	०९११४२८	कृषि	कृषि	६३६.९	१-४-०-०.५
२५२९	५	रम्दी	५	१२	३८८	०९११४२८	कृषि	कृषि	१७५७.९	३-७-१-०.६
२५३०	५	रम्दी	५	१२	३८९	०९११४२८	कृषि	कृषि	५३०.४	१-०-२-२.९
२५३१	५	रम्दी	५	१२	३९०	०९११४२८	कृषि	कृषि	५२.०	०-१-२-२.१
२५३२	५	रम्दी	५	१२	३९१	०९११४२८	कृषि	कृषि	७६.४	०-२-१-२.५
२५३३	५	रम्दी	५	१२	३९२	०९११४२८	कृषि	कृषि	५३.४	०-१-२-२.९
२५३४	५	रम्दी	५	१२	३९३	०९११४२८	कृषि	कृषि	१३९.४	०-४-१-२.१

क्र.सं.	पालिका वडा	साविक गाविस	गाविस वडा	गाविस कोड	कित्ता नं.	ग्रिड नं.	भू-उपयोग वर्ग	कृषि/ गैर कृषि	क्षेत्रफल (वर्ग मि.)	क्षेत्रफल (रो.आ.पै.दा.)
२५३५	५	रम्दी	५	१२	३९४	०९११४२८	कृषि	कृषि	९९.४	०-३-०-२
२५३६	५	रम्दी	५	१२	३९५	०९११४२८	कृषि	कृषि	४०१.७	०-१२-२-२.१
२५३७	५	रम्दी	५	१२	३९६	०९११४२८	कृषि	कृषि	४८९.७	०-१५-१-२.४
२५३८	५	रम्दी	५	१२	३९७	०९११४२८	कृषि	कृषि	१२२.१	०-३-३-१.४
२५३९	५	रम्दी	५	१२	३९८	०९११४२८	कृषि	कृषि	२७६.७	०-८-२-३.२
२५४०	५	रम्दी	५	१२	३९९	०९११४२८	कृषि	कृषि	१५१४.५	२-१५-२-२.१
२५४१	५	रम्दी	५	१२	४०२	०९११४२८	कृषि	कृषि	१४४९.३	२-१३-२-१.३
२५४२	५	रम्दी	५	१२	४०३	०९११४२८	कृषि	कृषि	११६५.८	२-४-२-२.६
२५४३	५	रम्दी	५	१२	४०४	०९११४२८	कृषि	कृषि	३७७.८	०-११-३-२.१
२५४४	५	रम्दी	५	१२	४०५	०९११४२८	कृषि	कृषि	३९१.६	०-१२-१-१
२५४५	५	रम्दी	५	१२	४०६	०९११४२८	कृषि	कृषि	२४०.८	०-७-२-१.२
२५४६	५	रम्दी	५	१२	४०७	०९११४२८	कृषि	कृषि	१३२.४	०-४-०-२.६
२५४७	५	रम्दी	५	१२	४०८	०९११४२८	कृषि	कृषि	२६७.४	०-८-१-२.६
२५४८	५	रम्दी	५	१२	४१०	०९११४२८	कृषि	कृषि	४१९.०	०-१३-०-२.९
२५४९	५	रम्दी	५	१२	४११	०९११४२८	कृषि	कृषि	३७९१.१	७-७-०-३.६
२५५०	५	रम्दी	५	१२	४१४	०९११४२८	कृषि	कृषि	४५६७.५	८-१५-२-२.३
२५५१	५	रम्दी	५	१२	४१८	०९११४२८	कृषि	कृषि	२४२९.८	४-१२-१-२.७
२५५२	५	रम्दी	५	१२	४१९	०९११४२८	कृषि	कृषि	७१८५.८	१४-१-३-३.९
२५५३	५	रम्दी	५	१२	४२१	०९११४२८	नदी, ताल तथा सिमसार	गैर कृषि	४०१५.३	७-१४-१-०.५
२५५४	५	रम्दी	५	१२	४२२	०९११४६७	आवास	गैर कृषि	११७२.३	२-४-३-१.९
२५५५	५	रम्दी	५	१२	४२३	०९११४६७	आवास	गैर कृषि	१०४०.५	२-०-२-३.६
२५५६	५	रम्दी	५	१२	४२४	०९११४६७	आवास	गैर कृषि	६३८.०	१-४-०-१
२५५७	५	रम्दी	५	१२	४२५	०९११४६७	आवास	गैर कृषि	५४८.१	१-१-०-३.८
२५५८	५	रम्दी	५	१२	४२६	०९११४६७	कृषि	कृषि	४८९.९	०-१५-१-२.५
२५५९	५	रम्दी	५	१२	४२७	०९११४६७	कृषि	कृषि	५६८.७	१-१-३-२.२
२५६०	५	रम्दी	५	१२	४२८	०९११४६७	कृषि	कृषि	१५२४.४	२-१५-३-३.१
२५६१	५	रम्दी	५	१२	४३०	०९११४२८	कृषि	कृषि	६६१.४	१-४-३-०.८
२५६२	५	रम्दी	५	१२	४३०	०९११४६७	आवास	गैर कृषि	४५८.८	०-१४-१-२.९
२५६३	५	रम्दी	५	१२	४३२	०९११४६७	आवास	गैर कृषि	१६६७.५	३-४-१-३.१
२५६४	५	रम्दी	५	१२	४३३	०९११४६७	कृषि	कृषि	७८८.१	१-८-३-०.६
२५६५	५	रम्दी	५	१२	४३४	०९११४६७	कृषि	कृषि	१८२१.७	३-९-१-०.७
२५६६	५	रम्दी	५	१२	४३५	०९११४६७	आवास	गैर कृषि	१००४.२	१-१५-२-१.३
२५६७	५	रम्दी	५	१२	४३६	०९११४६७	कृषि	कृषि	१५८७.०	३-१-३-२.६
२५६८	५	रम्दी	५	१२	४३७	०९११४६७	कृषि	कृषि	३०८८.२	६-१-०-२
२५६९	५	रम्दी	५	१२	४३८	०९११३८७	आवास	गैर कृषि	५८८.०	१-२-१-३.९
२५७०	५	रम्दी	५	१२	४४०	०९११३८७	आवास	गैर कृषि	१८९९.१	३-११-२-३.६
२५७१	५	रम्दी	५	१२	४४०	०९११३८७	कृषि	कृषि	२६०२.८	५-१-३-१.७
२५७२	५	रम्दी	५	१२	४४२	०९११३८७	आवास	गैर कृषि	२२२३.७	४-५-३-२.९
२५७३	५	रम्दी	५	१२	४४३	०९११३८७	आवास	गैर कृषि	२५०९.४	४-१४-३-२.७
२५७४	५	रम्दी	५	१२	४४४	०९११३८७	आवास	गैर कृषि	२३३१.१	४-९-१-१
२५७५	५	रम्दी	५	१२	४४५	०९११३८७	आवास	गैर कृषि	१८४२.६	३-९-३-३.२
२५७६	५	रम्दी	५	१२	४४६	०९११३८७	आवास	गैर कृषि	१५४१.८	३-०-१-३.८
२५७७	५	रम्दी	५	१२	४४७	०९११३८७	सार्वजनिक उपयोग	गैर कृषि	२९१३.९	५-११-२-२.२
२५७८	५	रम्दी	५	१२	४४९	०९११३८७	आवास	गैर कृषि	९१.७	०-२-३-२.२
२५७९	५	रम्दी	५	१२	४५३	०९११३८७	सार्वजनिक उपयोग	गैर कृषि	४६६.८	०-१४-२-२.९
२५८०	५	रम्दी	५	१२	४५५	०९११३८७	कृषि	कृषि	१३३७.९	२-१०-०-१.२
२५८१	५	रम्दी	५	१२	४५६	०९११४२७	कृषि	कृषि	२४६४.९	४-१३-२-०.३

क्र.सं.	पालिका वडा	साविक गाविस	गाविस वडा	गाविस कोड	कित्ता नं.	ग्रिड नं.	भू-उपयोग वर्ग	कृषि/ गैर कृषि	क्षेत्रफल (वर्ग मि.)	क्षेत्रफल (रो.आ.पै.दा.)
२५८२	५	रम्दी	५	१२	४५६	०९११३८७	कृषि	कृषि	८१९.८	१-९-३-०.५
२५८३	५	रम्दी	५	१२	४६०	०९११३८७	कृषि	कृषि	१६४३.९	३-३-२-३.२
२५८४	५	रम्दी	५	१२	४६१	०९११३८७	आवास	गैर कृषि	७३३.४	१-७-०-१.१
२५८५	५	रम्दी	५	१२	४६२	०९११३८७	आवास	गैर कृषि	६६२.५	१-४-३-१.४
२५८६	५	रम्दी	५	१२	४६३	०९११३८७	कृषि	कृषि	५३५३.६	१०-८-१-१.९
२५८७	५	रम्दी	५	१२	४६४	०९११३८७	आवास	गैर कृषि	४६४.५	०-१४-२-१.७
२५८८	५	रम्दी	५	१२	४६६	०९११३८७	कृषि	कृषि	४६४.४	०-१४-२-१.७
२५८९	५	रम्दी	५	१२	४६७	०९११३८७	कृषि	कृषि	६४३.८	१-४-०-४
२५९०	५	रम्दी	५	१२	४६८	०९११३८७	कृषि	कृषि	३७९.६	०-११-३-३
२५९१	५	रम्दी	५	१२	४७०	०९११३८७	कृषि	कृषि	५७४.३	१-२-०-१
२५९२	५	रम्दी	५	१२	४७१	०९११३८७	कृषि	कृषि	५६६.६	१-१-३-१.१
२५९३	५	रम्दी	५	१२	४७४	०९११३८७	कृषि	कृषि	५६१.६	१-१-२-२.६
२५९४	५	रम्दी	५	१२	४७५	०९११३८७	कृषि	कृषि	५००.१	०-१५-२-३.७
२५९५	५	रम्दी	५	१२	४८२	०९११३८७	आवास	गैर कृषि	९५१.२	१-१३-३-२.६
२५९६	५	रम्दी	५	१२	४८४	०९११३८७	आवास	गैर कृषि	७०१.३	१-६-०-०.९
२५९७	५	रम्दी	५	१२	४९१	०९११३८७	आवास	गैर कृषि	२४३६.८	४-१२-२-२.२
२५९८	५	रम्दी	५	१२	४९२	०९११३८७	वन	गैर कृषि	७२५३४.९	१४२-९-०-३.२
२५९९	५	रम्दी	५	१२	४९३	०९११३८७	कृषि	कृषि	३७२७.५	७-५-०-३.७
२६००	५	रम्दी	५	१२	४९४	०९११३८७	आवास	गैर कृषि	१८८४.२	३-११-१-०.१
२६०१	५	रम्दी	५	१२	४९५	०९११३८७	आवास	गैर कृषि	५३८.०	१-०-३-२.७
२६०२	५	रम्दी	५	१२	४९६	०९११३८७	आवास	गैर कृषि	६७३.३	१-५-०-२.८
२६०३	५	रम्दी	५	१२	४९७	०९११३८७	आवास	गैर कृषि	१०९५.६	२-२-१-३.३
२६०४	५	रम्दी	५	१२	४९८	०९११३८७	कृषि	कृषि	१५०७.२	२-१५-१-२.४
२६०५	५	रम्दी	५	१२	४९९	०९११३८७	कृषि	कृषि	११०६.०	२-२-३-०.५
२६०६	५	रम्दी	५	१२	५०१	०९११३८७	आवास	गैर कृषि	५११.२	१-०-०-१.२
२६०७	५	रम्दी	५	१२	५०२	०९११३८७	आवास	गैर कृषि	५३७.७	१-०-३-२.६
२६०८	५	रम्दी	५	१२	५०४	०९११३८७	कृषि	कृषि	३१४१.२	६-२-३-०.६
२६०९	५	रम्दी	५	१२	५०९	०९११३८७	कृषि	कृषि	१८१४.०	३-९-०-०.८
२६१०	५	रम्दी	५	१२	५१०	०९११३८७	आवास	गैर कृषि	१४४४.५	२-१३-१-२.९
२६११	५	रम्दी	५	१२	५१०	०९११३८७	कृषि	कृषि	८१९.०	१-९-३-०.१
२६१२	५	रम्दी	५	१२	५११	०९११३८७	आवास	गैर कृषि	१०४५.०	२-०-३-१.९
२६१३	५	रम्दी	५	१२	५१२	०९११३८७	आवास	गैर कृषि	६९२.६	१-५-३-०.५
२६१४	५	रम्दी	५	१२	५१३	०९११३८७	कृषि	कृषि	७५१.५	१-७-२-२.१
२६१५	५	रम्दी	५	१२	५१४	०९११३८७	कृषि	कृषि	५९७.९	१-२-३-०.८
२६१६	५	रम्दी	५	१२	५१५	०९११३८७	कृषि	कृषि	४१.२	०-१-१-०.८
२६१७	५	रम्दी	५	१२	५१६	०९११३८७	कृषि	कृषि	१४८.०	०-४-२-२.५
२६१८	५	रम्दी	५	१२	५१७	०९११३८७	कृषि	कृषि	६२.५	०-१-३-३.४
२६१९	५	रम्दी	५	१२	५१८	०९११३८७	कृषि	कृषि	१९५.१	०-६-०-२.२
२६२०	५	रम्दी	५	१२	५१९	०९११३८७	कृषि	कृषि	१९५.३	०-६-०-२.३
२६२१	५	रम्दी	५	१२	५२०	०९११३८७	आवास	गैर कृषि	९५३.२	१-१३-३-३.७
२६२२	५	रम्दी	५	१२	५२१	०९११३८७	आवास	गैर कृषि	११५३.४	२-४-१-०.४
२६२३	५	रम्दी	५	१२	५२२	०९११३८७	आवास	गैर कृषि	१०९८.४	२-२-२-०.७
२६२४	५	रम्दी	५	१२	५२३	०९११३८७	आवास	गैर कृषि	८८७.२	१-११-३-२.४
२६२५	५	रम्दी	५	१२	५२४	०९११३८७	आवास	गैर कृषि	९२७.४	१-१३-०-२.७
२६२६	५	रम्दी	५	१२	५२५	०९११३८८	वन	गैर कृषि	२४९६२.०	४९-१-०-०.८
२६२७	५	रम्दी	५	१२	५२५	०९११३८७	वन	गैर कृषि	१३२६३२.०	२६०-११-०-३.८
२६२८	५	रम्दी	५	१२	५२६	०९११३८७	कृषि	कृषि	९९०५.३	१९-७-२-०.३

क्र.सं.	पालिका वडा	साविक गाविस	गाविस वडा	गाविस कोड	कित्ता नं.	ग्रिड नं.	भू-उपयोग वर्ग	कृषि/ गैर कृषि	क्षेत्रफल (वर्ग मि.)	क्षेत्रफल (रो.आ.पै.दा.)
२६२९	५	रम्दी	५	१२	५२७	०९११३८८	कृषि	कृषि	३९७.१	०-१२-१-३.८
२६३०	५	रम्दी	५	१२	५२७	०९११३८७	कृषि	कृषि	१५४८.८	३-०-२-३.३
२६३१	५	रम्दी	५	१२	५२८	०९११३८८	कृषि	कृषि	५६०.५	१-१-२-२
२६३२	५	रम्दी	५	१२	५२८	०९११३८७	कृषि	कृषि	८७८.४	१-११-२-२
२६३३	५	रम्दी	५	१२	५२९	०९११३८८	कृषि	कृषि	४०४.५	०-१२-२-३.६
२६३४	५	रम्दी	५	१२	५२९	०९११३८७	कृषि	कृषि	३८०.३	०-११-३-३.४
२६३५	५	रम्दी	५	१२	५३०	०९११३८८	कृषि	कृषि	२९८.१	०-९-१-२
२६३६	५	रम्दी	५	१२	५३०	०९११३८७	कृषि	कृषि	२८८.५	०-९-०-१.२
२६३७	५	रम्दी	५	१२	५३१	०९११३८८	कृषि	कृषि	४२४.९	०-१३-१-१.८
२६३८	५	रम्दी	५	१२	५३१	०९११३८७	कृषि	कृषि	२८८.०	०-९-०-०.९
२६३९	५	रम्दी	५	१२	५३२	०९११३८८	कृषि	कृषि	८८१.९	१-११-२-३.८
२६४०	५	रम्दी	५	१२	५३२	०९११३८७	कृषि	कृषि	७५०.६	१-७-२-१.७
२६४१	५	रम्दी	५	१२	५३३	०९११३८७	कृषि	कृषि	३८४.८	०-१२-०-१.६
२६४२	५	रम्दी	५	१२	५३४	०९११३८८	कृषि	कृषि	२०९.१	०-६-२-१.२
२६४३	५	रम्दी	५	१२	५३४	०९११३८७	कृषि	कृषि	१३५.३	०-४-१-०.१
२६४४	५	रम्दी	५	१२	५३५	०९११३८८	कृषि	कृषि	२४०.२	०-७-२-०.८
२६४५	५	रम्दी	५	१२	५३५	०९११३८७	कृषि	कृषि	२३४.१	०-७-१-१.८
२६४६	५	रम्दी	५	१२	५३६	०९११३८८	कृषि	कृषि	२६४.८	०-८-१-१.२
२६४७	५	रम्दी	५	१२	५३६	०९११३८७	कृषि	कृषि	३५६.२	०-११-०-३.२
२६४८	५	रम्दी	५	१२	५३७	०९११३८८	कृषि	कृषि	६८.२	०-२-०-२.३
२६४९	५	रम्दी	५	१२	५३७	०९११३८७	कृषि	कृषि	२९१.०	०-९-०-२.४
२६५०	५	रम्दी	५	१२	५३८	०९११३८७	कृषि	कृषि	३८१.८	०-१२-०-०.१
२६५१	५	रम्दी	५	१२	५३९	०९११३८७	कृषि	कृषि	२८९.९	०-९-०-१.९
२६५२	५	रम्दी	५	१२	५४०	०९११३८७	कृषि	कृषि	२८७.२	०-९-०-०.५
२६५३	५	रम्दी	५	१२	५४१	०९११३८७	कृषि	कृषि	२६०.५	०-८-०-३.१
२६५४	५	रम्दी	५	१२	५४२	०९११३८८	कृषि	कृषि	१४२.६	०-४-१-३.८
२६५५	५	रम्दी	५	१२	५४२	०९११३८७	कृषि	कृषि	४९.३	०-१-२-०.८
२६५६	५	रम्दी	५	१२	५४३	०९११३८८	कृषि	कृषि	२७१.७	०-८-२-०.७
२६५७	५	रम्दी	५	१२	५४३	०९११३८७	कृषि	कृषि	५०३.९	०-१५-३-१.६
२६५८	५	रम्दी	५	१२	५४४	०९११३८८	कृषि	कृषि	६.०	०-०-०-३
२६५९	५	रम्दी	५	१२	५४४	०९११३८७	कृषि	कृषि	३५५.२	०-११-०-२.७
२६६०	५	रम्दी	५	१२	५४५	०९११३८८	कृषि	कृषि	४५४.३	०-१४-१-०.६
२६६१	५	रम्दी	५	१२	५४५	०९११३८७	कृषि	कृषि	८२७.६	१-१०-०-०.४
२६६२	५	रम्दी	५	१२	५४६	०९११३८८	कृषि	कृषि	३२७.८	०-१०-१-०.९
२६६३	५	रम्दी	५	१२	५४६	०९११३८७	कृषि	कृषि	५८६.३	१-२-१-३
२६६४	५	रम्दी	५	१२	५४७	०९११३८८	कृषि	कृषि	८३१.९	१-१०-०-२.६
२६६५	५	रम्दी	५	१२	५४७	०९११३८७	कृषि	कृषि	१४४०.९	२-१३-१-१
२६६६	५	रम्दी	५	१२	५४८	०९११३८८	कृषि	कृषि	४३८.५	०-१३-३-०.७
२६६७	५	रम्दी	५	१२	५४८	०९११३८७	कृषि	कृषि	७३०.८	१-६-३-३.७
२६६८	५	रम्दी	५	१२	५४९	०९११३८८	कृषि	कृषि	४४२.७	०-१३-३-२.८
२६६९	५	रम्दी	५	१२	५४९	०९११३८७	कृषि	कृषि	८०९.५	१-९-१-३.३
२६७०	५	रम्दी	५	१२	५५०	०९११३८८	कृषि	कृषि	६७५.३	१-५-०-३.८
२६७१	५	रम्दी	५	१२	५५०	०९११३८७	कृषि	कृषि	११६६.८	२-४-२-३.१
२६७२	५	रम्दी	५	१२	५५१	०९११३८८	कृषि	कृषि	२६०.६	०-८-०-३.२
२६७३	५	रम्दी	५	१२	५५१	०९११३८७	कृषि	कृषि	४१६.६	०-१३-०-१.६
२६७४	५	रम्दी	५	१२	५५२	०९११३८८	कृषि	कृषि	२७४.१	०-८-२-१.९
२६७५	५	रम्दी	५	१२	५५२	०९११३८७	कृषि	कृषि	४०४.२	०-१२-२-३.४

क्र.सं.	पालिका वडा	साविक गाविस	गाविस वडा	गाविस कोड	कित्ता नं.	ग्रिड नं.	भू-उपयोग वर्ग	कृषि/ गैर कृषि	क्षेत्रफल (वर्ग मि.)	क्षेत्रफल (रो.आ.पै.दा.)
२६७६	५	रम्दी	५	१२	५५३	०९११३८८	कृषि	कृषि	४२०.९	०-१३-०-३.८
२६७७	५	रम्दी	५	१२	५५३	०९११३८७	कृषि	कृषि	७३८.०	१-७-०-३.४
२६७८	५	रम्दी	५	१२	५५४	०९११३८८	कृषि	कृषि	२९९.७	०-९-१-२.८
२६७९	५	रम्दी	५	१२	५५४	०९११३८७	कृषि	कृषि	५३१.४	१-०-२-३.४
२६८०	५	रम्दी	५	१२	५५५	०९११३८८	कृषि	कृषि	२७०.६	०-८-२-०.१
२६८१	५	रम्दी	५	१२	५५५	०९११३८७	कृषि	कृषि	४६२.०	०-१४-२-०.५
२६८२	५	रम्दी	५	१२	५५६	०९११३८८	कृषि	कृषि	३८१७.३	७-८-०-०.८
२६८३	५	रम्दी	५	१२	५५७	०९११३८८	कृषि	कृषि	३२०७.६	६-४-३-२.१
२६८४	५	रम्दी	५	१२	५५८	०९११३८८	कृषि	कृषि	३५९.८	०-११-१-१
२६८५	५	रम्दी	५	१२	५५९	०९११३८८	कृषि	कृषि	४०५.२	०-१२-२-३.९
२६८६	५	रम्दी	५	१२	५६०	०९११३८८	कृषि	कृषि	२७७.८	०-८-२-३.८
२६८७	५	रम्दी	५	१२	५६१	०९११३८८	कृषि	कृषि	१७०.५	०-५-१-१.८
२६८८	५	रम्दी	५	१२	५६२	०९११३८८	कृषि	कृषि	३८७३.३	७-९-३-१
२६८९	५	रम्दी	५	१२	५६३	०९११४२८	कृषि	कृषि	१४.६	०-०-१-३.४
२६९०	५	रम्दी	५	१२	५६४	०९११४२८	कृषि	कृषि	२७.४	०-०-३-१.८
२६९१	५	रम्दी	५	१२	५६५	०९११४२८	कृषि	कृषि	२५.९	०-०-३-१
२६९२	५	रम्दी	५	१२	५६६	०९११४२८	कृषि	कृषि	२४.३	०-०-३-०.२
२६९३	५	रम्दी	५	१२	५६७	०९११४२८	कृषि	कृषि	१४.०	०-०-१-३
२६९४	५	रम्दी	५	१२	५६८	०९११४२८	कृषि	कृषि	२४.४	०-०-३-०.३
२६९५	५	रम्दी	५	१२	५६९	०९११४२८	कृषि	कृषि	४८.८	०-१-२-०.६
२६९६	५	रम्दी	५	१२	५७१	०९११४२८	कृषि	कृषि	३६.६	०-१-०-२.४
२६९७	५	रम्दी	५	१२	५७२	०९११४२८	कृषि	कृषि	७३.१	०-२-१-०.८
२६९८	५	रम्दी	५	१२	५७३	०९११४२८	कृषि	कृषि	५४.०	०-१-२-३.२
२६९९	५	रम्दी	५	१२	५७४	०९११४२८	कृषि	कृषि	२९५.२	०-९-१-०.६
२७००	५	रम्दी	५	१२	५७५	०९११४२८	कृषि	कृषि	१५०.५	०-४-२-३.७
२७०१	५	रम्दी	५	१२	५७६	०९११४२८	कृषि	कृषि	१३२.९	०-४-०-२.९
२७०२	५	रम्दी	५	१२	५७७	०९११४२८	कृषि	कृषि	११३.५	०-३-२-१.१
२७०३	५	रम्दी	५	१२	५७८	०९११४२८	कृषि	कृषि	७६.५	०-२-१-२.५
२७०४	५	रम्दी	५	१२	५७९	०९११४२८	कृषि	कृषि	९०.१	०-२-३-१.३
२७०५	५	रम्दी	५	१२	५८०	०९११४२८	कृषि	कृषि	१०२.२	०-३-०-३.४
२७०६	५	रम्दी	५	१२	५८१	०९११४२८	कृषि	कृषि	४६६.५	०-१४-२-२.७
२७०७	५	रम्दी	५	१२	५८२	०९११४२८	कृषि	कृषि	२०४०९.८	४०-१-३-२.१
२७०८	५	रम्दी	५	१२	५८३	०९११४२७	आवास	गैर कृषि	७४०.८	१-७-१-०.८
२७०९	५	रम्दी	५	१२	५८३	०९११४२७	कृषि	कृषि	१६०५.४	३-२-१-३.८
२७१०	५	रम्दी	५	१२	५८४	०९११४२७	आवास	गैर कृषि	२३२३.४	४-९-०-१.१
२७११	५	रम्दी	५	१२	५८४	०९११४२७	कृषि	कृषि	४७४८.८	९-५-१-१.६
२७१२	५	रम्दी	५	१२	५८५	०९११४२७	आवास	गैर कृषि	८११.०	१-९-२-०.१
२७१३	५	रम्दी	५	१२	५८६	०९११४२७	आवास	गैर कृषि	८२८.१	१-१०-०-०.७
२७१४	५	रम्दी	५	१२	५८७	०९११४२८	कृषि	कृषि	१०१.९	०-३-०-३.३
२७१५	५	रम्दी	५	१२	५८८	०९११४२८	कृषि	कृषि	११९.१	०-३-२-३.९
२७१६	५	रम्दी	५	१२	५९७	०९११३८७	कृषि	कृषि	६९०.९	१-५-२-३.६
२७१७	५	रम्दी	५	१२	५९८	०९११३८७	कृषि	कृषि	७४५.३	१-७-१-३
२७१८	५	रम्दी	५	१२	६००	०९११४२८	कृषि	कृषि	४३९.९	०-१३-३-१.४
२७१९	५	रम्दी	५	१२	६०१	०९११४२८	कृषि	कृषि	४६९.५	०-१४-३-०.३
२७२०	५	रम्दी	५	१२	६०२	०९११४२८	कृषि	कृषि	४२२.२	०-१३-१-०.५
२७२१	५	रम्दी	५	१२	६०३	०९११४२७	आवास	गैर कृषि	८६९.०	१-११-१-१.३
२७२२	५	रम्दी	५	१२	६०४	०९११४२७	कृषि	कृषि	२९३६.४	५-१२-१-१.६

क्र.सं.	पालिका वडा	साविक गाविस	गाविस वडा	गाविस कोड	कित्ता नं.	ग्रिड नं.	भू-उपयोग वर्ग	कृषि/ गैर कृषि	क्षेत्रफल (वर्ग मि.)	क्षेत्रफल (रो.आ.पै.दा.)
२७२३	५	रम्दी	५	१२	६०९	०९११४२८	कृषि	कृषि	४८५.२	०-१५-१-०.१
२७२४	५	रम्दी	५	१२	६१०	०९११४२८	कृषि	कृषि	४१३.८	०-१३-०-०.२
२७२५	५	रम्दी	५	१२	६११	०९११४२७	आवास	गैर कृषि	९१७.२	१-१२-३-१.५
२७२६	५	रम्दी	५	१२	६११	०९११४२७	कृषि	कृषि	११०४.९	२-२-२-४
२७२७	५	रम्दी	५	१२	६१२	०९११४२७	आवास	गैर कृषि	१०८८.४	२-२-०-३.७
२७२८	५	रम्दी	५	१२	६१२	०९११४२७	कृषि	कृषि	८९८.०	१-१२-०-३.९
२७२९	५	रम्दी	५	१२	६१३	०९११४२७	आवास	गैर कृषि	११४५.६	२-४-०-०.५
२७३०	५	रम्दी	५	१२	६१३	०९११४२७	कृषि	कृषि	७७८.१	१-८-१-३.६
२७३१	५	रम्दी	५	१२	६१४	०९११४२७	आवास	गैर कृषि	१८६८.९	३-१०-३-०.४
२७३२	५	रम्दी	५	१२	६१४	०९११४२७	कृषि	कृषि	६३९.४	१-४-०-१.७
२७३३	५	रम्दी	५	१२	६१५	०९११४२७	आवास	गैर कृषि	६८७.६	१-५-२-२
२७३४	५	रम्दी	५	१२	६१६	०९११३८७	कृषि	कृषि	५३४१.४	१०-७-३-३.८
२७३५	५	रम्दी	५	१२	६१७	०९११३८७	कृषि	कृषि	१७४५.३	३-६-३-२.२
२७३६	५	रम्दी	५	१२	६१९	०९११३८७	कृषि	कृषि	१३८.४	०-४-१-१.७
२७३७	५	रम्दी	५	१२	६२०	०९११४२७	कृषि	कृषि	१४७.०	०-४-२-२
२७३८	५	रम्दी	५	१२	६२०	०९११३८७	कृषि	कृषि	१०९२३.४	२१-७-२-०.६
२७३९	५	रम्दी	५	१२	६२५	०९११४२७	कृषि	कृषि	२८१३.९	५-८-१-३.९
२७४०	५	रम्दी	५	१२	६२६	०९११४२७	नदी, ताल तथा सिमसार	गैर कृषि	१७४७८.५	३४-५-२-३.१
२७४१	५	रम्दी	५	१२	६२७	०९११४२७	कृषि	कृषि	६४६.३	१-४-१-१.२
२७४२	५	रम्दी	५	१२	६२८	०९११४२७	कृषि	कृषि	७११.२	१-६-१-१.९
२७४३	५	रम्दी	५	१२	६२९	०९११४२७	कृषि	कृषि	२९७.१	०-९-१-१.५
२७४४	५	रम्दी	५	१२	६३०	०९११४२७	कृषि	कृषि	२८७.३	०-९-०-०.५
२७४५	५	रम्दी	५	१२	६३१	०९११४२७	कृषि	कृषि	७७०.५	१-८-०-३.७
२७४६	५	रम्दी	५	१२	६३२	०९११४२७	कृषि	कृषि	७४०.०	१-७-१-०.४
२७४७	५	रम्दी	५	१२	६३५	०९११४२७	कृषि	कृषि	२२३.८	०-७-०-०.६
२७४८	५	रम्दी	५	१२	६३६	०९११४२७	कृषि	कृषि	२५६.४	०-८-०-१
२७४९	५	रम्दी	५	१२	६३७	०९११४२७	कृषि	कृषि	३२५.५	०-१०-०-३.८
२७५०	५	रम्दी	५	१२	६३८	०९११४२७	कृषि	कृषि	२९४.५	०-९-१-०.२
२७५१	५	रम्दी	५	१२	६४१	०९११४२८	कृषि	कृषि	८६८.८	१-११-१-१.२
२७५२	५	रम्दी	५	१२	६४२	०९११४२८	कृषि	कृषि	७७८.६	१-८-१-३.८
२७५३	५	रम्दी	५	१२	६४३	०९११४२७	कृषि	कृषि	११२.४	०-३-२-०.५
२७५४	५	रम्दी	५	१२	६४४	०९११४२७	आवास	गैर कृषि	७७३.६	१-८-१-१.३
२७५५	५	रम्दी	५	१२	६४५	०९११४२७	कृषि	कृषि	७८७.१	१-८-३-०.१
२७५६	५	रम्दी	५	१२	६४६	०९११४२७	कृषि	कृषि	१६३३.२	३-३-१-१.८
२७५७	५	रम्दी	५	१२	६४९	०९११४२७	कृषि	कृषि	११०८.३	२-२-३-१.७
२७५८	५	रम्दी	५	१२	६५०	०९११४२७	कृषि	कृषि	१०३८.९	२-०-२-२.८
२७५९	५	रम्दी	५	१२	६५३	०९११४२७	कृषि	कृषि	५१६.१	१-०-०-३.७
२७६०	५	रम्दी	५	१२	६५५	०९११४२७	कृषि	कृषि	१७५५.७	३-७-०-३.५
२७६१	५	रम्दी	५	१२	६५५	०९११३८७	कृषि	कृषि	२२.४	०-०-२-३.३
२७६२	५	रम्दी	५	१२	६५७	०९११४२७	कृषि	कृषि	८७९.८	१-११-२-२.७
२७६३	५	रम्दी	५	१२	६५९	०९११४२७	कृषि	कृषि	३०८.०	०-९-२-३
२७६४	५	रम्दी	५	१२	६६३	०९११३८७	आवास	गैर कृषि	७३५.१	१-७-०-१.९
२७६५	५	रम्दी	५	१२	६६४	०९११३८७	आवास	गैर कृषि	७१७.६	१-६-२-१.१
२७६६	५	रम्दी	५	१२	६६६	०९११३८७	कृषि	कृषि	२१७०.०	४-४-०-३.९
२७६७	५	रम्दी	५	१२	६६६	०९११३८७	आवास	गैर कृषि	२०५३.०	४-०-२-१.१
२७६८	५	रम्दी	५	१२	६६९	०९११४२८	आवास	गैर कृषि	१२७.०	०-३-३-३.९
२७६९	५	रम्दी	५	१२	६७०	०९११४२८	आवास	गैर कृषि	६०७.९	१-३-०-१.९

क्र.सं.	पालिका वडा	साविक गाविस	गाविस वडा	गाविस कोड	कित्ता नं.	ग्रिड नं.	भू-उपयोग वर्ग	कृषि/ गैर कृषि	क्षेत्रफल (वर्ग मि.)	क्षेत्रफल (रो.आ.पै.दा.)
२७७०	५	रम्दी	५	१२	६७१	०९११३८७	आवास	गैर कृषि	५७४.९	१-२-०-१.३
२७७१	५	रम्दी	५	१२	६७२	०९११३८७	आवास	गैर कृषि	६५२.४	१-४-२-०.३
२७७२	५	रम्दी	५	१२	६७३	०९११३८७	आवास	गैर कृषि	७१.०	०-२-०-३.७
२७७३	५	रम्दी	५	१२	६७४	०९११३८७	आवास	गैर कृषि	७९.९	०-२-२-०.२
२७७४	५	रम्दी	५	१२	६७५	०९११३८७	आवास	गैर कृषि	६८.०	०-२-०-२.२
२७७५	५	रम्दी	५	१२	६८०	०९११३८७	आवास	गैर कृषि	९४.७	०-२-३-३.७
२७७६	५	रम्दी	५	१२	६८१	०९११४२७	आवास	गैर कृषि	१३५.२	०-४-१-०
२७७७	५	रम्दी	५	१२	६८२	०९११४२८	आवास	गैर कृषि	१४४.६	०-४-२-०.८
२७७८	५	रम्दी	५	१२	६८२	०९११४२७	आवास	गैर कृषि	३०४.२	०-९-२-१.१
२७७९	५	रम्दी	५	१२	६८३	०९११४२७	आवास	गैर कृषि	१४६.९	०-४-२-१.९
२७८०	५	रम्दी	५	१२	६८४	०९११४२८	आवास	गैर कृषि	३११.३	०-९-३-०.६
२७८१	५	रम्दी	५	१२	६८५	०९११४२८	कृषि	कृषि	११०.३	०-३-१-३.५
२७८२	५	रम्दी	५	१२	६८७	०९११४२८	कृषि	कृषि	२७०.५	०-८-२-०.१
२७८३	५	रम्दी	५	१२	६८८	०९११४२८	कृषि	कृषि	२२७.३	०-७-०-२.४
२७८४	५	रम्दी	५	१२	६८९	०९११४२८	कृषि	कृषि	९१.९	०-२-३-२.२
२७८५	५	रम्दी	५	१२	६९०	०९११४२८	कृषि	कृषि	९३.५	०-२-३-३
२७८६	५	रम्दी	५	१२	६९२	०९११४२८	कृषि	कृषि	४८२.१	०-१५-०-२.६
२७८७	५	रम्दी	५	१२	६९३	०९११४२८	कृषि	कृषि	३७४.६	०-११-३-०.५
२७८८	५	रम्दी	५	१२	६९४	०९११४२८	कृषि	कृषि	३७९.५	०-११-३-२.९
२७८९	५	रम्दी	५	१२	६९५	०९११४२८	कृषि	कृषि	२१६.३	०-६-३-०.९
२७९०	५	रम्दी	५	१२	६९६	०९११४२८	कृषि	कृषि	१९९.९	०-६-१-०.६
२७९१	५	रम्दी	५	१२	६९७	०९११४६७	कृषि	कृषि	१४९६.३	२-१५-०-०.९
२७९२	५	रम्दी	५	१२	६९८	०९११४६७	कृषि	कृषि	१४९६.७	२-१५-०-१.१
२७९३	५	रम्दी	५	१२	६९९	०९११४६७	कृषि	कृषि	४६७१.५	९-२-३-२.७
२७९४	५	रम्दी	५	१२	७००	०९११४६७	कृषि	कृषि	३६४३.०	७-२-२-१.१
२७९५	५	रम्दी	५	१२	७०३	०९११३८७	आवास	गैर कृषि	१२०.१	०-३-३-०.४
२७९६	५	रम्दी	५	१२	७०५	०९११४२८	कृषि	कृषि	२८९.४	०-९-०-१.६
२७९७	५	रम्दी	५	१२	७०६	०९११४२८	कृषि	कृषि	५०४.३	०-१५-३-१.८
२७९८	५	रम्दी	५	१२	७११	०९११३८७	कृषि	कृषि	११०२.३	२-२-२-२.७
२७९९	५	रम्दी	५	१२	७१२	०९११३८७	कृषि	कृषि	४१०.४	०-१२-३-२.५
२८००	५	रम्दी	५	१२	७१३	०९११३८७	कृषि	कृषि	३५२.४	०-११-०-१.३
२८०१	५	रम्दी	५	१२	७१४	०९११३८७	कृषि	कृषि	३४०.८	०-१०-२-३.५
२८०२	५	रम्दी	५	१२	७१५	०९११३८७	कृषि	कृषि	१५८२.२	३-१-३-०.१
२८०३	५	रम्दी	५	१२	७१६	०९११३८७	कृषि	कृषि	५६५.४	१-१-३-०.५
२८०४	५	रम्दी	५	१२	७१७	०९११३८७	कृषि	कृषि	५६०.०	१-१-२-१.८
२८०५	५	रम्दी	५	१२	७१८	०९११३८७	कृषि	कृषि	५१२.१	१-०-०-१.७
२८०६	५	रम्दी	५	१२	७१९	०९११४२८	कृषि	कृषि	८५७.३	१-१०-३-३.४
२८०७	५	रम्दी	५	१२	७२०	०९११४२८	कृषि	कृषि	७५३.५	१-७-२-३.२
२८०८	५	रम्दी	५	१२	७२१	०९११३८७	आवास	गैर कृषि	२६४६.७	५-३-०-३.८
२८०९	५	रम्दी	५	१२	७२३	०९११३८७	आवास	गैर कृषि	९८.३	०-३-०-१.५
२८१०	५	रम्दी	५	१२	७२४	०९११३८७	आवास	गैर कृषि	१३३.८	०-४-०-३.३
२८११	५	रम्दी	५	१२	७२५	०९११३८७	कृषि	कृषि	२१.७	०-०-२-२.९
२८१२	५	रम्दी	५	१२	७२६	०९११३८७	कृषि	कृषि	८४४.७	१-१०-२-१.१
२८१३	५	रम्दी	५	१२	७२७	०९११४२७	आवास	गैर कृषि	९८.६	०-३-०-१.६
२८१४	५	रम्दी	५	१२	७२८	०९११४२७	आवास	गैर कृषि	१२१२.३	२-६-०-२
२८१५	५	रम्दी	५	१२	७२९	०९११४२७	सार्वजनिक उपयोग	गैर कृषि	२७३.८	०-८-२-१.७
२८१६	५	रम्दी	५	१२	७३०	०९११४२७	कृषि	कृषि	१०४४.७	२-०-३-१.७

क्र.सं.	पालिका वडा	साविक गाविस	गाविस वडा	गाविस कोड	कित्ता नं.	ग्रिड नं.	भू-उपयोग वर्ग	कृषि/ गैर कृषि	क्षेत्रफल (वर्ग मि.)	क्षेत्रफल (रो.आ.पै.दा.)
२८१७	५	रम्दी	५	१२	७३१	०९११४२७	कृषि	कृषि	११०.५	०-३-१-३.६
२८१८	५	रम्दी	५	१२	७३१	०९११४२८	कृषि	कृषि	३०.५	०-०-३-३.४
२८१९	५	रम्दी	५	१२	७३२	०९११४२८	कृषि	कृषि	६१६.६	१-३-१-२.२
२८२०	५	रम्दी	५	१२	७३२	०९११४२७	कृषि	कृषि	२१८९.८	४-४-३-१.९
२८२१	५	रम्दी	५	१२	७३३	०९११३८७	कृषि	कृषि	१८१.४	०-५-२-३.३
२८२२	५	रम्दी	५	१२	७३४	०९११३८७	कृषि	कृषि	१४९७.३	२-१५-०-१.४
२८२३	५	रम्दी	५	१२	७३५	०९११४२८	कृषि	कृषि	२२.६	०-०-२-३.४
२८२४	५	रम्दी	५	१२	७३६	०९११४२८	कृषि	कृषि	२८१.९	०-८-३-१.८
२८२५	५	रम्दी	५	१२	७३७	०९११३८७	कृषि	कृषि	५२.७	०-१-२-२.५
२८२६	५	रम्दी	५	१२	७३८	०९११३८७	कृषि	कृषि	२५९४.०	५-१-२-१.३
२८२७	५	रम्दी	५	१२	७३९	०९११४२७	कृषि	कृषि	९३.३	०-२-३-३
२८२८	५	रम्दी	५	१२	७४०	०९११४२७	कृषि	कृषि	५६३५.७	११-१-०-३.९
२८२९	५	रम्दी	५	१२	७४१	०९११३८७	कृषि	कृषि	७१.४	०-२-०-३.९
२८३०	५	रम्दी	५	१२	७४२	०९११३८७	कृषि	कृषि	११२७.७	२-३-१-३.५
२८३१	५	रम्दी	५	१२	७४३	०९११४२८	कृषि	कृषि	७९.१	०-२-१-३.८
२८३२	५	रम्दी	५	१२	७४४	०९११४२८	कृषि	कृषि	५५४.३	१-१-१-२.९
२८३३	५	रम्दी	५	१२	७४५	०९११४२८	कृषि	कृषि	६३.४	०-१-३-३.९
२८३४	५	रम्दी	५	१२	७४६	०९११४२८	कृषि	कृषि	१७५९.७	३-७-१-१.५
२८३५	५	रम्दी	५	१२	७४७	०९११३८७	कृषि	कृषि	१५३.६	०-४-३-१.३
२८३६	५	रम्दी	५	१२	७४९	०९११३८७	कृषि	कृषि	१३२.१	०-४-०-२.५
२८३७	५	रम्दी	५	१२	७५०	०९११३८७	कृषि	कृषि	१४५९.५	२-१३-३-२.४
२८३८	५	रम्दी	५	१२	७५१	०९११३८७	कृषि	कृषि	१०५.४	०-३-१-१.१
२८३९	५	रम्दी	५	१२	७५२	०९११३८७	कृषि	कृषि	१५५२.३	३-०-३-१.१
२८४०	५	रम्दी	५	१२	७५३	०९११४२८	कृषि	कृषि	२३३.३	०-७-१-१.४
२८४१	५	रम्दी	५	१२	७५४	०९११४२८	कृषि	कृषि	१२४३.९	२-७-०-१.९
२८४२	५	रम्दी	५	१२	७५५	०९११४२७	कृषि	कृषि	१०७.०	०-३-१-१.९
२८४३	५	रम्दी	५	१२	७५६	०९११४२७	कृषि	कृषि	८८५.२	१-११-३-१.४
२८४४	५	रम्दी	५	१२	७५७	०९११३८७	कृषि	कृषि	२३.२	०-०-२-३.७
२८४५	५	रम्दी	५	१२	७५८	०९११३८७	कृषि	कृषि	६४६.८	१-४-१-१.४
२८४६	५	रम्दी	५	१२	७५९	०९११३८७	कृषि	कृषि	५०.१	०-१-२-१.२
२८४७	५	रम्दी	५	१२	७६०	०९११३८७	कृषि	कृषि	१०५८.६	२-१-१-०.७
२८४८	५	रम्दी	५	१२	७६१	०९११३८७	आवास	गैर कृषि	१०७.२	०-३-१-१.९
२८४९	५	रम्दी	५	१२	७६२	०९११३८७	आवास	गैर कृषि	७६२.२	१-७-३-३.५
२८५०	५	रम्दी	५	१२	७६३	०९११३८७	कृषि	कृषि	१०७.३	०-३-१-२
२८५१	५	रम्दी	५	१२	७६४	०९११३८७	कृषि	कृषि	३००९.०	५-१४-२-२.१
२८५२	५	रम्दी	५	१२	७६५	०९११३८७	आवास	गैर कृषि	१०८९.०	२-२-०-४
२८५३	५	रम्दी	५	१२	७६६	०९११३८७	कृषि	कृषि	५३२२.९	१०-७-१-२.४
२८५४	५	रम्दी	५	१२	७६६	०९११३८७	आवास	गैर कृषि	११३४.५	२-३-२-२.८
२८५५	५	रम्दी	५	१२	७६७	०९११४२८	कृषि	कृषि	४९५.३	०-१५-२-१.२
२८५६	५	रम्दी	५	१२	७६८	०९११४२८	कृषि	कृषि	७८२.३	१-८-२-१.७
२८५७	५	रम्दी	५	१२	७६९	०९११४२८	आवास	गैर कृषि	४११.५	०-१२-३-३.१
२८५८	५	रम्दी	५	१२	७६९	०९११४२७	आवास	गैर कृषि	२५०.३	०-७-३-२
२८५९	५	रम्दी	५	१२	७७०	०९११४२७	आवास	गैर कृषि	३३७.४	०-१०-२-१.८
२८६०	५	रम्दी	५	१२	७७१	०९११४२८	आवास	गैर कृषि	५८१.८	१-२-१-०.८
२८६१	५	रम्दी	५	१२	७७२	०९११४२८	आवास	गैर कृषि	६०५.२	१-३-०-०.५
२८६२	५	रम्दी	५	१२	७७३	०९११४२८	आवास	गैर कृषि	३५४.२	०-११-०-२.२
२८६३	५	रम्दी	५	१२	७७४	०९११४२८	आवास	गैर कृषि	३३७.३	०-१०-२-१.७

क्र.सं.	पालिका वडा	साविक गाविस	गाविस वडा	गाविस कोड	कित्ता नं.	ग्रिड नं.	भू-उपयोग वर्ग	कृषि/ गैर कृषि	क्षेत्रफल (वर्ग मि.)	क्षेत्रफल (रो.आ.पै.दा.)
२८६४	५	रम्दी	५	१२	७७५	०९११४२८	आवास	गैर कृषि	२९७.४	०-९-१-१.६
२८६५	५	रम्दी	५	१२	७७५	०९११३८७	कृषि	कृषि	११४.९	०-३-२-१.८
२८६६	५	रम्दी	५	१२	७७६	०९११३८७	कृषि	कृषि	२४९५.९	४-१४-१-३.९
२८६७	५	रम्दी	५	१२	७७७	०९११३८७	कृषि	कृषि	५२.६	०-१-२-२.५
२८६८	५	रम्दी	५	१२	७७८	०९११३८७	कृषि	कृषि	७५६.८	१-७-३-०.८
२८६९	५	रम्दी	५	१२	७७९	०९११३८७	कृषि	कृषि	६०.८	०-१-३-२.६
२८७०	५	रम्दी	५	१२	७८०	०९११३८७	कृषि	कृषि	७७५.३	१-८-१-२.१
२८७१	५	रम्दी	५	१२	७८१	०९११३८७	कृषि	कृषि	१०७.७	०-३-१-२.२
२८७२	५	रम्दी	५	१२	७८२	०९११३८७	आवास	गैर कृषि	१२९९.५	२-६-१-१.६
२८७३	५	रम्दी	५	१२	७८२	०९११३८७	कृषि	कृषि	२३१६.२	४-८-३-१.५
२८७४	५	रम्दी	५	१२	७८३	०९११३८७	आवास	गैर कृषि	४९.७	०-१-२-१
२८७५	५	रम्दी	५	१२	७८५	०९११३८७	आवास	गैर कृषि	२८५.२	०-८-३-३.५
२८७६	५	रम्दी	५	१२	७८६	०९११३८७	आवास	गैर कृषि	२५४७.१	५-०-०-१.७
२८७७	५	रम्दी	५	१२	७८६	०९११३८७	कृषि	कृषि	१३२२.३	२-९-२-१.४
२८७८	५	रम्दी	५	१२	७८७	०९११३८७	कृषि	कृषि	५४.८	०-१-२-३.६
२८७९	५	रम्दी	५	१२	७८८	०९११३८७	कृषि	कृषि	८८०.४	१-११-२-३
२८८०	५	रम्दी	५	१२	७८९	०९११३८७	कृषि	कृषि	१२.३	०-०-१-२.२
२८८१	५	रम्दी	५	१२	७९०	०९११३८७	कृषि	कृषि	७११.८	१-६-१-२.२
२८८२	५	रम्दी	५	१२	७९१	०९११३८७	कृषि	कृषि	१२.६	०-०-१-२.३
२८८३	५	रम्दी	५	१२	७९२	०९११३८७	कृषि	कृषि	५३८.०	१-०-३-२.७
२८८४	५	रम्दी	५	१२	७९३	०९११३८७	कृषि	कृषि	१६.७	०-०-२-०.४
२८८५	५	रम्दी	५	१२	७९५	०९११३८७	कृषि	कृषि	१५३.४	०-४-३-१.२
२८८६	५	रम्दी	५	१२	७९६	०९११३८७	कृषि	कृषि	४११०.५	८-१-१-०.४
२८८७	५	रम्दी	५	१२	७९७	०९११३८७	कृषि	कृषि	५२.५	०-१-२-२.४
२८८८	५	रम्दी	५	१२	७९९	०९११३८७	कृषि	कृषि	७६.६	०-२-१-२.६
२८८९	५	रम्दी	५	१२	८०१	०९११४२७	कृषि	कृषि	२०५.६	०-६-१-३.४
२८९०	५	रम्दी	५	१२	८०१	०९११४२७	कृषि	कृषि	७५.०	०-२-१-१.७
२८९१	५	रम्दी	५	१२	८०२	०९११४२७	कृषि	कृषि	११०३.३	२-२-२-३.२
२८९२	५	रम्दी	५	१२	८०५	०९११४२७	कृषि	कृषि	१६२.५	०-५-०-१.८
२८९३	५	रम्दी	५	१२	८०६	०९११४२७	कृषि	कृषि	१०२२.३	२-०-०-२.४
२८९४	५	रम्दी	५	१२	८०६	०९११४२७	कृषि	कृषि	१५४.६	०-४-३-१.८
२८९५	५	रम्दी	५	१२	८०७	०९११४२७	कृषि	कृषि	२४८६.४	४-१४-०-३.२
२८९६	५	रम्दी	५	१२	८०९	०९११४२७	कृषि	कृषि	१०१.१	०-३-०-२.९
२८९७	५	रम्दी	५	१२	८१०	०९११४२७	कृषि	कृषि	८८७.६	१-११-३-२.६
२८९८	५	रम्दी	५	१२	८११	०९११४२७	सार्वजनिक उपयोग	गैर कृषि	५८३.२	१-२-१-१.५
२८९९	५	रम्दी	५	१२	८१२	०९११४२७	कृषि	कृषि	५२२४.५	१०-४-१-०.९
२९००	५	रम्दी	५	१२	८१३	०९११४२७	कृषि	कृषि	६३८.१	१-४-०-१.१
२९०१	५	रम्दी	५	१२	८१४	०९११४२७	कृषि	कृषि	५५३६.१	१०-१४-०-१.७
२९०२	५	रम्दी	५	१२	८१५	०९११४२८	कृषि	कृषि	६५.१	०-२-०-०.७
२९०३	५	रम्दी	५	१२	८१६	०९११४२८	कृषि	कृषि	१३०९.८	२-९-०-३.१
२९०४	५	रम्दी	५	१२	८१७	०९११४२७	कृषि	कृषि	१०४.३	०-३-१-०.५
२९०५	५	रम्दी	५	१२	८१९	०९११३८७	आवास	गैर कृषि	३७५.५	०-११-३-१
२९०६	५	रम्दी	५	१२	८२१	०९११४२७	कृषि	कृषि	१४.९	०-०-१-३.५
२९०७	५	रम्दी	५	१२	८२२	०९११४२७	कृषि	कृषि	४१३९.४	८-२-०-२.९
२९०८	५	रम्दी	५	१२	८२३	०९११३८७	आवास	गैर कृषि	१००.२	०-३-०-२.४
२९०९	५	रम्दी	५	१२	८२४	०९११३८७	आवास	गैर कृषि	१९१०.३	३-१२-०-१.३
२९१०	५	रम्दी	५	१२	८२५	०९११४२७	कृषि	कृषि	४४५.२	०-१४-०-०

क्र.सं.	पालिका वडा	साविक गाविस	गाविस वडा	गाविस कोड	कित्ता नं.	ग्रिड नं.	भू-उपयोग वर्ग	कृषि/ गैर कृषि	क्षेत्रफल (वर्ग मि.)	क्षेत्रफल (रो.आ.पै.दा.)
२९११	५	रम्दी	५	१२	८२६	०९११४२७	कृषि	कृषि	३९८४.९	७-१३-१-१.२
२९१२	५	रम्दी	५	१२	८२७	०९११४२७	कृषि	कृषि	२६५.२	०-८-१-१.४
२९१३	५	रम्दी	५	१२	८२८	०९११४२७	आवास	गैर कृषि	१०१४.५	१-१५-३-२.५
२९१४	५	रम्दी	५	१२	८२८	०९११४२७	कृषि	कृषि	११०५.८	२-२-३-०.४
२९१५	५	रम्दी	५	१२	८२९	०९११३८७	आवास	गैर कृषि	७४२.६	१-७-१-१.७
२९१६	५	रम्दी	५	१२	८३०	०९११३८७	आवास	गैर कृषि	१५१९.३	२-१५-३-०.५
२९१७	५	रम्दी	५	१२	८४६	०९११३८७	कृषि	कृषि	५१२.७	१-०-०-२
२९१८	५	रम्दी	५	१२	८४६	०९११४२७	कृषि	कृषि	२९०.६	०-९-०-२.२
२९१९	५	रम्दी	५	१२	८४७	०९११४२७	कृषि	कृषि	८५८.२	१-१०-३-३.८
२९२०	५	रम्दी	५	१२	८४८	०९११४२७	कृषि	कृषि	७४३.४	१-७-१-२.१
२९२१	५	रम्दी	५	१२	८४९	०९११४२७	कृषि	कृषि	१७३.६	०-५-१-३.४
२९२२	५	रम्दी	५	१२	८५०	०९११४२७	कृषि	कृषि	६४.८	०-२-०-०.६
२९२३	५	रम्दी	५	१२	८५१	०९११४२७	कृषि	कृषि	६८.८	०-२-०-२.६
२९२४	५	रम्दी	५	१२	८५२	०९११३८७	कृषि	कृषि	७५.७	०-२-१-२.१
२९२५	५	रम्दी	५	१२	८५३	०९११३८७	कृषि	कृषि	७५.१	०-२-१-१.८
२९२६	५	रम्दी	५	१२	८५४	०९११४२७	कृषि	कृषि	३३४.७	०-१०-२-०.४
२९२७	५	रम्दी	५	१२	८५५	०९११४२७	कृषि	कृषि	२७९.१	०-८-३-०.४
२९२८	५	रम्दी	५	१२	८५६	०९११४२७	कृषि	कृषि	२९८.६	०-९-१-२.३
२९२९	५	रम्दी	५	१२	८५७	०९११४२७	कृषि	कृषि	३०६.५	०-९-२-२.२
२९३०	५	रम्दी	५	१२	८५८	०९११४२७	कृषि	कृषि	१०७८.२	२-१-३-२.५
२९३१	५	रम्दी	५	१२	८५९	०९११४२७	कृषि	कृषि	७१६.४	१-६-२-०.५
२९३२	५	रम्दी	५	१२	८६०	०९११४२८	कृषि	कृषि	३६५.०	०-११-१-३.६
२९३३	५	रम्दी	५	१२	८६०	०९११४२७	कृषि	कृषि	९२.१	०-२-३-२.३
२९३४	५	रम्दी	५	१२	८६१	०९११४२७	कृषि	कृषि	१०३.५	०-३-१-०.१
२९३५	५	रम्दी	५	१२	८६१	०९११४२८	कृषि	कृषि	३८५.८	०-१२-०-२.१
२९३६	५	रम्दी	५	१२	८६२	०९११४२८	कृषि	कृषि	४१३.९	०-१३-०-०.३
२९३७	५	रम्दी	५	१२	८६२	०९११४२७	कृषि	कृषि	३२.२	०-१-०-०.२
२९३८	५	रम्दी	५	१२	८६३	०९११४२८	कृषि	कृषि	४७८.२	०-१५-०-०.६
२९३९	५	रम्दी	५	१२	८६४	०९११४२८	कृषि	कृषि	४३८.५	०-१३-३-०.७
२९४०	५	रम्दी	५	१२	८६५	०९११४२८	कृषि	कृषि	४२९.५	०-१३-२-०.१
२९४१	५	रम्दी	५	१२	८६६	०९११४२७	कृषि	कृषि	१२६.७	०-३-३-३.८
२९४२	५	रम्दी	५	१२	८६६	०९११४२८	कृषि	कृषि	१२.०	०-०-१-२.१
२९४३	५	रम्दी	५	१२	८६८	०९११४२७	कृषि	कृषि	५८.१	०-१-३-१.२
२९४४	५	रम्दी	५	१२	८६८	०९११४२८	कृषि	कृषि	१६.७	०-०-२-०.४
२९४५	५	रम्दी	५	१२	८६९	०९११४२८	कृषि	कृषि	३३७.७	०-१०-२-१.९
२९४६	५	रम्दी	५	१२	८७०	०९११४२७	कृषि	कृषि	१३९.६	०-४-१-२.३
२९४७	५	रम्दी	५	१२	८७२	०९११४२७	कृषि	कृषि	८०.३	०-२-२-०.४
२९४८	५	रम्दी	५	१२	८७३	०९११४२७	कृषि	कृषि	३२३६.१	६-५-३-०.४
२९४९	५	रम्दी	५	१२	८७४	०९११४२७	कृषि	कृषि	१८३०.८	३-९-२-१.३
२९५०	५	रम्दी	५	१२	८७५	०९११४२७	कृषि	कृषि	८०२.६	१-९-०-३.९
२९५१	५	रम्दी	५	१२	८७६	०९११४२७	आवास	गैर कृषि	१०५१.८	२-१-०-१.२
२९५२	५	रम्दी	५	१२	८७७	०९११४२७	आवास	गैर कृषि	४११.४	०-१२-३-३
२९५३	५	रम्दी	५	१२	८७८	०९११४२७	आवास	गैर कृषि	१२७.७	०-४-०-०.२
२९५४	५	रम्दी	५	१२	८७९	०९११४२७	आवास	गैर कृषि	९.२	०-०-१-०.६
२९५५	५	रम्दी	५	१२	८८१	०९११४२७	आवास	गैर कृषि	१३७३.९	२-११-०-३.३
२९५६	५	रम्दी	५	१२	८८२	०९११३८७	आवास	गैर कृषि	३८९.०	०-१२-०-३.७
२९५७	५	रम्दी	५	१२	८८३	०९११३८७	आवास	गैर कृषि	३७६.२	०-११-३-१.३

क्र.सं.	पालिका वडा	साविक गाविस	गाविस वडा	गाविस कोड	कित्ता नं.	ग्रिड नं.	भू-उपयोग वर्ग	कृषि/ गैर कृषि	क्षेत्रफल (वर्ग मि.)	क्षेत्रफल (रो.आ.पै.दा.)
२९५८	५	रम्दी	५	१२	८८४	०९११३८७	आवास	गैर कृषि	३९३.२	०-१२-१-१.९
२९५९	५	रम्दी	५	१२	८८५	०९११३८७	आवास	गैर कृषि	३७८.७	०-११-३-२.६
२९६०	५	रम्दी	५	१२	८८६	०९११३८७	आवास	गैर कृषि	३९७.२	०-१२-१-३.९
२९६१	५	रम्दी	५	१२	८८७	०९११३८७	आवास	गैर कृषि	१५४.६	०-४-३-१.८
२९६२	५	रम्दी	५	१२	८८८	०९११३८७	आवास	गैर कृषि	१४०.९	०-४-१-२.९
२९६३	५	रम्दी	५	१२	८८९	०९११३८७	आवास	गैर कृषि	१२८.९	०-४-०-०.९
२९६४	५	रम्दी	५	१२	८९०	०९११३८७	आवास	गैर कृषि	१३५.६	०-४-१-०.२
२९६५	५	रम्दी	५	१२	८९६	०९११४२७	आवास	गैर कृषि	९४३.२	१-१३-२-२.६
२९६६	५	रम्दी	५	१२	८९८	०९११४२७	कृषि	कृषि	१३७३.३	२-११-०-३
२९६७	५	रम्दी	५	१२	८९९	०९११४२७	कृषि	कृषि	४००५.६	७-१३-३-३.६
२९६८	५	रम्दी	५	१२	९००	०९११४२७	कृषि	कृषि	९५.६	०-३-०-०.१
२९६९	५	रम्दी	५	१२	९००	०९११३८७	कृषि	कृषि	७६९.८	१-८-०-३.४
२९७०	५	रम्दी	५	१२	९०१	०९११३८७	कृषि	कृषि	८७६.६	१-११-२-१.१
२९७१	५	रम्दी	५	१२	९०२	०९११३८७	कृषि	कृषि	९००.५	१-१२-१-१.१
२९७२	५	रम्दी	५	१२	९०३	०९११३८७	कृषि	कृषि	८४७.९	१-१०-२-२.७
२९७३	५	रम्दी	५	१२	९०४	०९११४२८	कृषि	कृषि	३६८.३	०-११-२-१.३
२९७४	५	रम्दी	५	१२	९०५	०९११४२८	कृषि	कृषि	३७७.४	०-११-३-१.९
२९७५	५	रम्दी	५	१२	९०६	०९११४२८	कृषि	कृषि	३५६.७	०-११-०-३.५
२९७६	५	रम्दी	५	१२	९०७	०९११३८७	कृषि	कृषि	१४२८.३	२-१२-३-२.७
२९७७	५	रम्दी	५	१२	९०७	०९११४२८	कृषि	कृषि	३७५.५	०-११-३-०.९
२९७८	५	रम्दी	५	१२	९०८	०९११३८७	कृषि	कृषि	१३७८.२	२-११-१-१.५
२९७९	५	रम्दी	५	१२	९०८	०९११३८७	कृषि	कृषि	३४५.०	०-१०-३-१.६
२९८०	५	रम्दी	५	१२	९०९	०९११३८७	कृषि	कृषि	३५५.०	०-११-०-२.६
२९८१	५	रम्दी	५	१२	९१०	०९११४२७	कृषि	कृषि	४५८.२	०-१४-१-२.६
२९८२	५	रम्दी	५	१२	९१०	०९११३८७	कृषि	कृषि	२७५.१	०-८-२-२.५
२९८३	५	रम्दी	५	१२	९१२	०९११३८७	कृषि	कृषि	३७३.३	०-११-२-३.८
२९८४	५	रम्दी	५	१२	९१२	०९११४२७	कृषि	कृषि	१२७.४	०-४-०-०.१
२९८५	५	रम्दी	५	१२	९१३	०९११४२७	कृषि	कृषि	१९५.१	०-६-०-२.२
२९८६	५	रम्दी	५	१२	९१३	०९११३८७	कृषि	कृषि	३११.९	०-९-३-०.९
२९८७	५	रम्दी	५	१२	९१४	०९११४२७	कृषि	कृषि	२७.६	०-०-३-१.९
२९८८	५	रम्दी	५	१२	९१४	०९११३८७	कृषि	कृषि	४५८.५	०-१४-१-२.७
२९८९	५	रम्दी	५	१२	९१५	०९११३८७	कृषि	कृषि	४६६.७	०-१४-२-२.८
२९९०	५	रम्दी	५	१२	९१६	०९११३८७	कृषि	कृषि	४६६.१	०-१४-२-२.५
२९९१	५	रम्दी	५	१२	९१७	०९११३८७	कृषि	कृषि	९४१.८	१-१३-२-१.९
२९९२	५	रम्दी	५	१२	९१९	०९११३८७	कृषि	कृषि	२०३९.४	४-०-०-२.२
२९९३	५	रम्दी	५	१२	९२०	०९११४२८	कृषि	कृषि	४२४.१	०-१३-१-१.४
२९९४	५	रम्दी	५	१२	९२१	०९११४२८	कृषि	कृषि	४०७.६	०-१२-३-१.१
२९९५	५	रम्दी	५	१२	९२२	०९११४२७	आवास	गैर कृषि	५६९.३	१-१-३-२.५
२९९६	५	रम्दी	५	१२	९२३	०९११४२७	आवास	गैर कृषि	५७५.७	१-२-०-१.७
२९९७	५	रम्दी	५	१२	९२४	०९११४२७	आवास	गैर कृषि	५८७.५	१-२-१-३.६
२९९८	५	रम्दी	५	१२	९२५	०९११४२७	कृषि	कृषि	९७.२	०-३-०-०.९
२९९९	५	रम्दी	५	१२	९२६	०९११४२७	आवास	गैर कृषि	२१७७.८	४-४-१-३.८
३०००	५	रम्दी	५	१२	९२६	०९११४२७	कृषि	कृषि	१०९७.१	२-२-२-०.१
३००१	५	रम्दी	५	१२	९२७	०९११४२७	कृषि	कृषि	२२४.०	०-७-०-०.७
३००२	५	रम्दी	५	१२	९२८	०९११४२७	कृषि	कृषि	२२१.३	०-६-३-३.३
३००३	५	रम्दी	५	१२	९२९	०९११४२७	कृषि	कृषि	२२२.६	०-७-०-०
३००४	५	रम्दी	५	१२	९३०	०९११४२७	कृषि	कृषि	१५०.८	०-४-२-३.९

क्र.सं.	पालिका वडा	साविक गाविस	गाविस वडा	गाविस कोड	कित्ता नं.	ग्रिड नं.	भू-उपयोग वर्ग	कृषि/ गैर कृषि	क्षेत्रफल (वर्ग मि.)	क्षेत्रफल (रो.आ.पै.दा.)
३००५	५	रम्दी	५	१२	९३१	०९११४२७	कृषि	कृषि	१५७.२	०-४-३-३.१
३००६	५	रम्दी	५	१२	९३२	०९११४२७	कृषि	कृषि	१५२.३	०-४-३-०.६
३००७	५	रम्दी	५	१२	९३३	०९११४२७	आवास	गैर कृषि	४९८.४	०-१५-२-२.८
३००८	५	रम्दी	५	१२	९३४	०९११४२७	आवास	गैर कृषि	५०६.२	०-१५-३-२.७
३००९	५	रम्दी	५	१२	९३७	०९११४२७	आवास	गैर कृषि	२०४.६	०-६-१-३
३०१०	५	रम्दी	५	१२	९३८	०९११४२७	आवास	गैर कृषि	२०५.८	०-६-१-३.६
३०११	५	रम्दी	५	१२	९३९	०९११४२७	आवास	गैर कृषि	१९७.१	०-६-०-३.२
३०१२	५	रम्दी	५	१२	९४०	०९११४२७	आवास	गैर कृषि	१८०.३	०-५-२-२.७
३०१३	५	रम्दी	५	१२	९४१	०९११४२७	कृषि	कृषि	११४५.७	२-४-०-०.५
३०१४	५	रम्दी	५	१२	९४२	०९११४२७	कृषि	कृषि	११४३.४	२-३-३-३.४
३०१५	५	रम्दी	५	१२	९४३	०९११४२७	कृषि	कृषि	११५२.३	२-४-०-३.८
३०१६	५	रम्दी	५	१२	९४४	०९११४२७	कृषि	कृषि	६६.२	०-२-०-१.३
३०१७	५	रम्दी	५	१२	९४५	०९११४२७	कृषि	कृषि	७१.८	०-२-१-०.१
३०१८	५	रम्दी	५	१२	९४६	०९११४२७	कृषि	कृषि	६९.७	०-२-०-३.१
३०१९	५	रम्दी	५	१२	९४७	०९११४२७	कृषि	कृषि	६९.८	०-२-०-३.१
३०२०	५	रम्दी	५	१२	९४८	०९११४२७	कृषि	कृषि	७९.३	०-२-१-३.९
३०२१	५	रम्दी	५	१२	९४९	०९११४२७	कृषि	कृषि	९७.६	०-३-०-१.१
३०२२	५	रम्दी	५	१२	९५०	०९११४२७	कृषि	कृषि	१०२.१	०-३-०-३.४
३०२३	५	रम्दी	५	१२	९५१	०९११४२७	कृषि	कृषि	१०१.९	०-३-०-३.३
३०२४	५	रम्दी	५	१२	९५२	०९११४२७	कृषि	कृषि	१०५.३	०-३-१-१
३०२५	५	रम्दी	५	१२	९५३	०९११४२७	कृषि	कृषि	१०५.१	०-३-१-०.९
३०२६	५	रम्दी	५	१२	९५४	०९११४२७	कृषि	कृषि	२५४.०	०-७-३-३.८
३०२७	५	रम्दी	५	१२	९५५	०९११४२७	कृषि	कृषि	२३९.५	०-७-२-०.५
३०२८	५	रम्दी	५	१२	९५६	०९११४२७	कृषि	कृषि	२४७.९	०-७-३-०.७
३०२९	५	रम्दी	५	१२	९५७	०९११४२७	कृषि	कृषि	२१८.०	०-६-३-१.७
३०३०	५	रम्दी	५	१२	९५८	०९११४२७	कृषि	कृषि	९२९.४	१-१३-०-३.७
३०३१	५	रम्दी	५	१२	९५९	०९११४२७	कृषि	कृषि	९४१.०	१-१३-२-१.५
३०३२	५	रम्दी	५	१२	९६०	०९११४२७	कृषि	कृषि	९३९.७	१-१३-२-०.८
३०३३	५	रम्दी	५	१२	९६१	०९११४२७	कृषि	कृषि	७७५.५	१-८-१-२.२
३०३४	५	रम्दी	५	१२	९६२	०९११४२७	कृषि	कृषि	९१८.९	१-१२-३-२.४
३०३५	५	रम्दी	५	१२	९६३	०९११४२७	कृषि	कृषि	९४४.८	१-१३-२-३.४
३०३६	५	रम्दी	५	१२	९६४	०९११४२७	कृषि	कृषि	३१५.४	०-९-३-२.७
३०३७	५	रम्दी	५	१२	९६५	०९११४२७	कृषि	कृषि	३२९.२	०-१०-१-१.७
३०३८	५	रम्दी	५	१२	९६६	०९११४२७	कृषि	कृषि	३०५.४	०-९-२-१.७
३०३९	५	रम्दी	५	१२	९६७	०९११४२७	कृषि	कृषि	३३४.५	०-१०-२-०.३
३०४०	५	रम्दी	५	१२	९६८	०९११४२७	कृषि	कृषि	३३४.७	०-१०-२-०.४
३०४१	५	रम्दी	५	१२	९७२	०९११३८७	आवास	गैर कृषि	६९६.२	१-५-३-२.३
३०४२	५	रम्दी	५	१२	९७४	०९११३८७	आवास	गैर कृषि	७०१.०	१-६-०-०.७
३०४३	५	रम्दी	५	१२	९७५	०९११३८७	आवास	गैर कृषि	७६६.४	१-८-०-१.६
३०४४	५	रम्दी	५	१२	९७८	०९११३८७	आवास	गैर कृषि	७९५.९	१-९-०-०.५
३०४५	५	रम्दी	५	१२	९८०	०९११३८७	आवास	गैर कृषि	७१७.१	१-६-२-०.८
३०४६	५	रम्दी	५	१२	९८१	०९११३८७	आवास	गैर कृषि	४७३.३	०-१४-३-२.२
३०४७	५	रम्दी	५	१२	९८२	०९११३८७	आवास	गैर कृषि	२३४.१	०-७-१-१.८
३०४८	५	रम्दी	५	१२	९८३	०९११३८७	आवास	गैर कृषि	४९९.३	०-१५-२-३.२
३०४९	५	रम्दी	५	१२	९८४	०९११३८७	आवास	गैर कृषि	२९७.६	०-९-१-१.८
३०५०	५	रम्दी	५	१२	९८५	०९११३८७	आवास	गैर कृषि	१६१.९	०-५-०-१.५
३०५१	५	रम्दी	५	१२	९८६	०९११३८७	आवास	गैर कृषि	५२६.८	१-०-२-१.१

क्र.सं.	पालिका वडा	साविक गाविस	गाविस वडा	गाविस कोड	कित्ता नं.	ग्रिड नं.	भू-उपयोग वर्ग	कृषि/ गैर कृषि	क्षेत्रफल (वर्ग मि.)	क्षेत्रफल (रो.आ.पै.दा.)
३०५२	५	रम्दी	५	१२	९८७	०९११३८७	आवास	गैर कृषि	२३०.७	०-७-१-०.१
३०५३	५	रम्दी	५	१२	९८८	०९११३८७	आवास	गैर कृषि	५६९.८	१-१-३-२.७
३०५४	५	रम्दी	५	१२	९८९	०९११३८७	आवास	गैर कृषि	३०१.२	०-९-१-३.६
३०५५	५	रम्दी	५	१२	९९०	०९११३८७	आवास	गैर कृषि	३२२.८	०-१०-०-२.४
३०५६	५	रम्दी	५	१२	९९१	०९११३८७	आवास	गैर कृषि	६३१.६	१-३-३-१.८
३०५७	५	रम्दी	५	१२	९९२	०९११३८७	आवास	गैर कृषि	६५८.६	१-४-२-३.४
३०५८	५	रम्दी	५	१२	९९३	०९११३८७	कृषि	कृषि	२३८.५	०-७-१-४
३०५९	५	रम्दी	५	१२	९९४	०९११३८७	कृषि	कृषि	१०७.३	०-३-१-२
३०६०	५	रम्दी	५	१२	९९५	०९११३८७	कृषि	कृषि	१०५.१	०-३-१-०.९
३०६१	५	रम्दी	५	१२	९९६	०९११३८७	कृषि	कृषि	११२.६	०-३-२-०.६
३०६२	५	रम्दी	५	१२	९९७	०९११४२८	कृषि	कृषि	४०१.४	०-१२-२-२
३०६३	५	रम्दी	५	१२	९९८	०९११४२८	कृषि	कृषि	३८७.३	०-१२-०-२.९
३०६४	५	रम्दी	५	१२	९९९	०९११४२८	कृषि	कृषि	२८२.५	०-८-३-२.१
३०६५	५	रम्दी	५	१२	१०००	०९११४२८	कृषि	कृषि	१३४८.६	२-१०-१-२.६
३०६६	५	रम्दी	५	१२	१००१	०९११३८७	आवास	गैर कृषि	१३८.५	०-४-१-१.७
३०६७	५	रम्दी	५	१२	१००२	०९११३८७	आवास	गैर कृषि	१३६६.७	२-१०-३-३.७
३०६८	५	रम्दी	५	१२	१००३	०९११३८७	आवास	गैर कृषि	५६८.५	१-१-३-२.१
३०६९	५	रम्दी	५	१२	१००४	०९११३८७	आवास	गैर कृषि	७९१.५	१-८-३-२.३
३०७०	५	रम्दी	५	१२	१००५	०९११४२७	कृषि	कृषि	१३०३.४	२-८-३-३.९
३०७१	५	रम्दी	५	१२	१००६	०९११४२७	कृषि	कृषि	१३०१.२	२-८-३-२.७
३०७२	५	रम्दी	५	१२	१००७	०९११४२७	कृषि	कृषि	७४७.३	१-७-२-०
३०७३	५	रम्दी	५	१२	१००८	०९११३८७	कृषि	कृषि	५११.१	१-०-०-१.२
३०७४	५	रम्दी	५	१२	१००९	०९११३८७	कृषि	कृषि	२३१.४	०-७-१-०.५
३०७५	५	रम्दी	५	१२	१०१०	०९११३८७	कृषि	कृषि	९३.६	०-२-३-३.१
३०७६	५	रम्दी	५	१२	१०११	०९११३८७	कृषि	कृषि	९३८.०	१-१३-१-४
३०७७	५	रम्दी	५	१२	१०१३	०९११३८७	आवास	गैर कृषि	१०५२.१	२-१-०-१.४
३०७८	५	रम्दी	५	१२	१०१४	०९११४२८	कृषि	कृषि	९६.७	०-३-०-०.६
३०७९	५	रम्दी	५	१२	१०१५	०९११४२८	कृषि	कृषि	४८.१	०-१-२-०.२
३०८०	५	रम्दी	५	१२	१०१६	०९११४२८	कृषि	कृषि	१६४.४	०-५-०-२.७
३०८१	५	रम्दी	५	१२	१०१६	०९११४२७	कृषि	कृषि	७.६	०-०-०-३.८
३०८२	५	रम्दी	५	१२	१०१७	०९११४२८	कृषि	कृषि	१३७.२	०-४-१-१
३०८३	५	रम्दी	५	१२	१०१८	०९११३८७	कृषि	कृषि	७६६.२	१-८-०-१.६
३०८४	५	रम्दी	५	१२	१०१९	०९११३८७	कृषि	कृषि	७६५.४	१-८-०-१.१
३०८५	५	रम्दी	५	१२	१०२०	०९११४२८	कृषि	कृषि	५८९.१	१-२-२-०.४
३०८६	५	रम्दी	५	१२	१०२१	०९११४२८	कृषि	कृषि	६१२.५	१-३-१-०.२
३०८७	५	रम्दी	५	१२	१०२२	०९११४२८	कृषि	कृषि	५७०.६	१-१-३-३.१
३०८८	५	रम्दी	५	१२	१०२३	०९११४२८	कृषि	कृषि	५५२.८	१-१-१-२.२
३०८९	५	रम्दी	५	१२	१०२४	०९११३८७	आवास	गैर कृषि	४९४.२	०-१५-२-०.७
३०९०	५	रम्दी	५	१२	१०२५	०९११३८७	आवास	गैर कृषि	१७७.६	०-५-२-१.४
३०९१	५	रम्दी	५	१२	१०२६	०९११३८७	आवास	गैर कृषि	५६६.२	१-१-३-०.९
३०९२	५	रम्दी	५	१२	१०२७	०९११३८७	आवास	गैर कृषि	२१२.०	०-६-२-२.७
३०९३	५	रम्दी	५	१२	१०२८	०९११३८७	आवास	गैर कृषि	३१८.२	०-१०-०-०.१
३०९४	५	रम्दी	५	१२	१०२९	०९११३८७	आवास	गैर कृषि	७३०.४	१-६-३-३.५
३०९५	५	रम्दी	५	१२	१०३०	०९११३८७	कृषि	कृषि	१२२४.९	२-६-२-०.४
३०९६	५	रम्दी	५	१२	१०३१	०९११३८७	कृषि	कृषि	२०४८.९	४-०-१-३
३०९७	५	रम्दी	५	१२	१०३२	०९११४२७	कृषि	कृषि	७६४.१	१-८-०-०.५
३०९८	५	रम्दी	५	१२	१०३२	०९११४२७	आवास	गैर कृषि	७३२.७	१-७-०-०.७

क्र.सं.	पालिका वडा	साविक गाविस	गाविस वडा	गाविस कोड	कित्ता नं.	ग्रिड नं.	भू-उपयोग वर्ग	कृषि/ गैर कृषि	क्षेत्रफल (वर्ग मि.)	क्षेत्रफल (रो.आ.पै.दा.)
३०९९	५	रम्दी	५	१२	१०३३	०९११४२७	आवास	गैर कृषि	१३९९.१	२-१२-०-०
३१००	५	रम्दी	५	१२	१०३३	०९११४२७	कृषि	कृषि	१८३५.१	३-९-२-३.४
३१०१	५	रम्दी	५	१२	५१०३४८	०९११४२८	कृषि	कृषि	९४७.०	१-१३-३-०.५
३१०२	५	रम्दी	५	१२	५२०३४८	०९११४२८	कृषि	कृषि	२१५.४	०-६-३-०.४
३१०३	५	रम्दी	५	१२	९९९९९८	०९११४२८	नदी, ताल तथा सिमसार	गैर कृषि	१७१.९	०-५-१-२.५
३१०४	५	रम्दी	५	१२	९९९९९८	०९११३८७	आवास	गैर कृषि	६३.३	०-१-३-३.८
३१०५	५	रम्दी	५	१२	९९९९९९	०९११४२८	कृषि	कृषि	२८०.४	०-८-३-१.१
३१०६	५	रम्दी	६	१२	१	०९११४६६	कृषि	कृषि	८९४८.४	१७-९-१-२.८
३१०७	५	रम्दी	६	१२	१	०९११४६७	कृषि	कृषि	८६१.६	१-११-०-१.६
३१०८	५	रम्दी	६	१२	३	०९११४६६	कृषि	कृषि	१२५३.३	२-७-१-२.७
३१०९	५	रम्दी	६	१२	३	०९११४६७	कृषि	कृषि	४३८.०	०-१३-३-०.४
३११०	५	रम्दी	६	१२	४	०९११४६६	कृषि	कृषि	१९३४.३	३-१२-३-१.३
३१११	५	रम्दी	६	१२	४	०९११४६७	कृषि	कृषि	९०२.८	१-१२-१-२.३
३११२	५	रम्दी	६	१२	५	०९११४६६	कृषि	कृषि	१५००.४	२-१५-०-३
३११३	५	रम्दी	६	१२	५	०९११४६७	कृषि	कृषि	६५७.८	१-४-२-३
३११४	५	रम्दी	६	१२	७	०९११४६७	आवास	गैर कृषि	१२४२.९	२-७-०-१.४
३११५	५	रम्दी	६	१२	७	०९११४६७	कृषि	कृषि	१२५५.३	२-७-१-३.७
३११६	५	रम्दी	६	१२	८	०९११४६७	आवास	गैर कृषि	२६९८.५	५-४-३-१.९
३११७	५	रम्दी	६	१२	१०	०९११४६७	कृषि	कृषि	११९६१.०	२३-८-०-२.७
३११८	५	रम्दी	६	१२	१०	०९११४६७	आवास	गैर कृषि	१०९५.४	२-२-१-३.२
३११९	५	रम्दी	६	१२	११	०९११४६७	आवास	गैर कृषि	७८४.६	१-८-२-२.८
३१२०	५	रम्दी	६	१२	११	०९११४६७	कृषि	कृषि	३०४६.७	५-१५-३-१.१
३१२१	५	रम्दी	६	१२	१३	०९११४६७	सार्वजनिक उपयोग	गैर कृषि	४५९.०	०-१४-१-३
३१२२	५	रम्दी	६	१२	१४	०९११४६६	आवास	गैर कृषि	२५१४.४	४-१५-०-१.२
३१२३	५	रम्दी	६	१२	१४	०९११४६७	आवास	गैर कृषि	१२७४.२	२-८-०-१.२
३१२४	५	रम्दी	६	१२	१४	०९११४६६	कृषि	कृषि	५०६७.१	९-१५-१-१.७
३१२५	५	रम्दी	६	१२	१५	०९११४६६	कृषि	कृषि	३२९८.०	६-७-२-३.५
३१२६	५	रम्दी	६	१२	१५	०९११४६७	कृषि	कृषि	१९४३.६	३-१३-०-२
३१२७	५	रम्दी	६	१२	१५	०९११४६७	आवास	गैर कृषि	६७७.५	१-५-१-०.९
३१२८	५	रम्दी	६	१२	१५	०९११४६६	आवास	गैर कृषि	२२९२.५	४-८-०-१.६
३१२९	५	रम्दी	६	१२	१६	०९११४६६	आवास	गैर कृषि	११८७.०	२-५-१-१.३
३१३०	५	रम्दी	६	१२	१६	०९११४६७	आवास	गैर कृषि	१८००.१	३-८-२-१.८
३१३१	५	रम्दी	६	१२	१६	०९११४६७	कृषि	कृषि	१४४६.३	२-१३-१-३.८
३१३२	५	रम्दी	६	१२	१७	०९११४६७	आवास	गैर कृषि	३२११.७	६-५-०-०.१
३१३३	५	रम्दी	६	१२	१८	०९११४६७	आवास	गैर कृषि	२१३४.७	४-३-०-२.२
३१३४	५	रम्दी	६	१२	२०	०९११४६७	सार्वजनिक उपयोग	गैर कृषि	१३६७.३	२-११-०-०
३१३५	५	रम्दी	६	१२	२१	०९११४६७	कृषि	कृषि	५७४६.४	११-४-२-३.६
३१३६	५	रम्दी	६	१२	२२	०९११४६७	वन	गैर कृषि	४२८२.८	८-४-२-३-३.२
३१३७	५	रम्दी	६	१२	२३	०९११४६७	कृषि	कृषि	३१५१.९	६-३-०-२
३१३८	५	रम्दी	६	१२	२३	०९११४६७	आवास	गैर कृषि	२०९०.४	४-१-२-३.९
३१३९	५	रम्दी	६	१२	२४	०९११४६७	कृषि	कृषि	४६१०.२	९-०-३-३.८
३१४०	५	रम्दी	६	१२	२४	०९११४६७	आवास	गैर कृषि	२१५२.३	४-३-२-३
३१४१	५	रम्दी	६	१२	२७	०९११४६६	कृषि	कृषि	८६४.७	१-११-०-३.१
३१४२	५	रम्दी	६	१२	२७	०९११४६७	कृषि	कृषि	३३८९.१	६-१०-२-१.४
३१४३	५	रम्दी	६	१२	२८	०९११४६७	कृषि	कृषि	३३१३.३	६-८-०-३.२
३१४४	५	रम्दी	६	१२	३१	०९११४६७	कृषि	कृषि	७७४९.१	१५-३-२-३.३
३१४५	५	रम्दी	६	१२	३१	०९११४६७	आवास	गैर कृषि	११५३.०	२-४-१-०.२

क्र.सं.	पालिका वडा	साविक गाविस	गाविस वडा	गाविस कोड	कित्ता नं.	ग्रिड नं.	भू-उपयोग वर्ग	कृषि/ गैर कृषि	क्षेत्रफल (वर्ग मि.)	क्षेत्रफल (रो.आ.पै.दा.)
३१४६	५	रम्दी	६	१२	३२	०९११४६७	आवास	गैर कृषि	१६९६.६	३-५-१-१.७
३१४७	५	रम्दी	६	१२	३२	०९११४६७	कृषि	कृषि	४०२९.१	७-१४-२-३.४
३१४८	५	रम्दी	६	१२	३३	०९११४६७	कृषि	कृषि	१८०५.३	३-८-३-०.४
३१४९	५	रम्दी	६	१२	३४	०९११४६७	कृषि	कृषि	१०६०.८	२-१-१-१.८
३१५०	५	रम्दी	६	१२	३४	०९११४६७	आवास	गैर कृषि	१४९८.३	२-१५-०-१.९
३१५१	५	रम्दी	६	१२	३५	०९११४६७	कृषि	कृषि	९६६.६	१-१४-१-२.४
३१५२	५	रम्दी	६	१२	३६	०९११४६७	आवास	गैर कृषि	७८५.१	१-८-२-३.१
३१५३	५	रम्दी	६	१२	३६	०९११४६७	कृषि	कृषि	११७५.०	२-४-३-३.२
३१५४	५	रम्दी	६	१२	३७	०९११४६७	आवास	गैर कृषि	१२१७.०	२-६-१-०.४
३१५५	५	रम्दी	६	१२	३७	०९११४६७	कृषि	कृषि	२६२७.०	५-२-२-१.९
३१५६	५	रम्दी	६	१२	३८	०९११४६७	कृषि	कृषि	७३७२.४	१४-७-३-१.८
३१५७	५	रम्दी	६	१२	३९	०९११४६७	कृषि	कृषि	१२६१.२	२-७-२-२.६
३१५८	५	रम्दी	६	१२	४१	०९११४६७	कृषि	कृषि	३९७२.९	७-१२-३-३.१
३१५९	५	रम्दी	६	१२	४३	०९११४६७	कृषि	कृषि	३३०६.७	६-७-३-३.९
३१६०	५	रम्दी	६	१२	४४	०९११४६७	कृषि	कृषि	३४९१.९	६-१३-३-१.१
३१६१	५	रम्दी	६	१२	४५	०९११४६७	कृषि	कृषि	६५८२.२	१२-१५-०-०.१
३१६२	५	रम्दी	६	१२	४६	०९११४६७	कृषि	कृषि	२३८३.३	४-१०-३-३.३
३१६३	५	रम्दी	६	१२	४७	०९११४६७	सार्वजनिक उपयोग	गैर कृषि	१०४३.५	२-०-३-१.१
३१६४	५	रम्दी	६	१२	४८	०९११४६७	वन	गैर कृषि	१३५२९९.४	२६५-१५-०-२
३१६५	५	रम्दी	६	१२	४९	०९११५०६	कृषि	कृषि	१७२३.४	३-६-०-३.२
३१६६	५	रम्दी	६	१२	४९	०९११५०७	कृषि	कृषि	६९८.८	१-५-३-३.६
३१६७	५	रम्दी	६	१२	५०	०९११५०६	कृषि	कृषि	४२५८.४	८-५-३-२.८
३१६८	५	रम्दी	६	१२	५०	०९११५०७	कृषि	कृषि	१२७०.६	२-७-३-३.४
३१६९	५	रम्दी	६	१२	५१	०९११५०७	कृषि	कृषि	३३९०.६	६-१०-२-२.१
३१७०	५	रम्दी	६	१२	५२	०९११५०६	कृषि	कृषि	८२.५	०-२-२-१.५
३१७१	५	रम्दी	६	१२	५२	०९११५०७	कृषि	कृषि	१५४६.२	३-०-२-२.१
३१७२	५	रम्दी	६	१२	५२	०९११४६७	कृषि	कृषि	२३०३.०	४-८-१-२.९
३१७३	५	रम्दी	६	१२	५३	०९११५०६	सार्वजनिक उपयोग	गैर कृषि	८९२.४	१-१२-०-१.१
३१७४	५	रम्दी	६	१२	५३	०९११५०७	सार्वजनिक उपयोग	गैर कृषि	२९२.३	०-९-०-३.१
३१७५	५	रम्दी	६	१२	५४	०९११५०६	कृषि	कृषि	२९१७.८	५-११-३-०.२
३१७६	५	रम्दी	६	१२	५५	०९११५०७	आवास	गैर कृषि	१०९८.७	२-२-२-०.९
३१७७	५	रम्दी	६	१२	५६	०९११५०६	कृषि	कृषि	२२२.६	०-७-०-०
३१७८	५	रम्दी	६	१२	५६	०९११५०७	आवास	गैर कृषि	९९३.६	१-१५-०-४
३१७९	५	रम्दी	६	१२	५६	०९११५०७	कृषि	कृषि	१६३२.०	३-३-१-१.२
३१८०	५	रम्दी	६	१२	५७	०९११५०७	आवास	गैर कृषि	३२५.७	०-१०-०-३.९
३१८१	५	रम्दी	६	१२	५८	०९११५०७	आवास	गैर कृषि	२०८.५	०-६-२-०.९
३१८२	५	रम्दी	६	१२	५९	०९११५०७	आवास	गैर कृषि	२८२.३	०-८-३-२.१
३१८३	५	रम्दी	६	१२	६०	०९११५०७	आवास	गैर कृषि	१४५.०	०-४-२-१
३१८४	५	रम्दी	६	१२	६१	०९११५०७	आवास	गैर कृषि	६८३.९	१-५-२-०.१
३१८५	५	रम्दी	६	१२	६२	०९११५०७	आवास	गैर कृषि	२८५.८	०-८-३-३.८
३१८६	५	रम्दी	६	१२	६३	०९११५०७	आवास	गैर कृषि	१०३.४	०-३-१-०
३१८७	५	रम्दी	६	१२	६४	०९११५०७	आवास	गैर कृषि	१५६.९	०-४-३-२.९
३१८८	५	रम्दी	६	१२	६५	०९११५०७	आवास	गैर कृषि	८५.३	०-२-२-२.९
३१८९	५	रम्दी	६	१२	६६	०९११५०७	आवास	गैर कृषि	१४७२.९	२-१४-१-१.२
३१९०	५	रम्दी	६	१२	६७	०९११५०७	आवास	गैर कृषि	५७९.५	१-२-०-३.६
३१९१	५	रम्दी	६	१२	६८	०९११५०७	आवास	गैर कृषि	१०८१.५	२-२-०-०.२
३१९२	५	रम्दी	६	१२	६९	०९११५०७	आवास	गैर कृषि	१७१९.८	३-६-०-१.४

क्र.सं.	पालिका वडा	साविक गाविस	गाविस वडा	गाविस कोड	कित्ता नं.	ग्रिड नं.	भू-उपयोग वर्ग	कृषि/ गैर कृषि	क्षेत्रफल (वर्ग मि.)	क्षेत्रफल (रो.आ.पै.दा.)
३१९३	५	रम्दी	६	१२	७०	०९११५०७	आवास	गैर कृषि	१०४७.९	२-०-३-३.३
३१९४	५	रम्दी	६	१२	७१	०९११५०७	आवास	गैर कृषि	१८७७.८	३-११-०-०.९
३१९५	५	रम्दी	६	१२	७१	०९११५०७	कृषि	कृषि	५८२.८	१-२-१-१.३
३१९६	५	रम्दी	६	१२	७२	०९११५०७	आवास	गैर कृषि	१३४६.७	२-१०-१-१.६
३१९७	५	रम्दी	६	१२	७२	०९११५०७	कृषि	कृषि	१४०४.४	२-१२-०-२.७
३१९८	५	रम्दी	६	१२	७३	०९११५०६	नदी, ताल तथा सिमसार	गैर कृषि	२१२७.२	४-२-३-२.४
३१९९	५	रम्दी	६	१२	७३	०९११५०७	नदी, ताल तथा सिमसार	गैर कृषि	३३४.७	०-१०-२-०.४
३२००	५	रम्दी	६	१२	७४	०९११५०६	कृषि	कृषि	२०४५.४	४-०-१-१.३
३२०१	५	रम्दी	६	१२	७४	०९११५०७	कृषि	कृषि	११२२.७	२-३-१-१
३२०२	५	रम्दी	६	१२	७५	०९११५०६	सार्वजनिक उपयोग	गैर कृषि	३०४४.९	५-१५-३-०.२
३२०३	५	रम्दी	६	१२	७५	०९११५०७	सार्वजनिक उपयोग	गैर कृषि	९७५.६	१-१४-२-२.९
३२०४	५	रम्दी	६	१२	७६	०९११५०७	कृषि	कृषि	२६८३.१	५-४-१-२.१
३२०५	५	रम्दी	६	१२	७७	०९११५०७	कृषि	कृषि	१२८१.४	२-८-१-०.८
३२०६	५	रम्दी	६	१२	७८	०९११५०७	कृषि	कृषि	८६०.८	१-११-०-१.२
३२०७	५	रम्दी	६	१२	७९	०९११५०७	आवास	गैर कृषि	२३४४.२	४-९-२-३.६
३२०८	५	रम्दी	६	१२	७९	०९११५०६	कृषि	कृषि	१९२२.९	३-१२-१-३.६
३२०९	५	रम्दी	६	१२	७९	०९११५०७	कृषि	कृषि	१८७५.४	३-१०-३-३.७
३२१०	५	रम्दी	६	१२	८०	०९११५०७	कृषि	कृषि	१७६०.५	३-७-१-१.९
३२११	५	रम्दी	६	१२	८१	०९११५०७	आवास	गैर कृषि	८४७.३	१-१०-२-२.४
३२१२	५	रम्दी	६	१२	८१	०९११५०७	कृषि	कृषि	७४२.४	१-७-१-१.६
३२१३	५	रम्दी	६	१२	८२	०९११५०६	आवास	गैर कृषि	३७४.५	०-११-३-०.४
३२१४	५	रम्दी	६	१२	८२	०९११५०७	आवास	गैर कृषि	१०४.६	०-३-१-०.६
३२१५	५	रम्दी	६	१२	८३	०९११५०७	आवास	गैर कृषि	१७३९.४	३-६-२-३.३
३२१६	५	रम्दी	६	१२	८३	०९११५०७	कृषि	कृषि	६२१.४	१-३-२-०.७
३२१७	५	रम्दी	६	१२	८४	०९११५०६	आवास	गैर कृषि	२१९०.८	४-४-३-२.४
३२१८	५	रम्दी	६	१२	८४	०९११५०६	कृषि	कृषि	८९२४.८	१७-८-२-२.९
३२१९	५	रम्दी	६	१२	८५	०९११५०७	आवास	गैर कृषि	१४६१.७	२-१३-३-३.५
३२२०	५	रम्दी	६	१२	८८	०९११५०७	कृषि	कृषि	३०६८.२	६-०-१-३.९
३२२१	५	रम्दी	६	१२	८९	०९११५०६	कृषि	कृषि	१६४६.१	३-३-३-०.३
३२२२	५	रम्दी	६	१२	९०	०९११५०६	कृषि	कृषि	१०९७.०	२-२-२-०
३२२३	५	रम्दी	६	१२	९१	०९११५०६	वन	गैर कृषि	१०९९७७५.४	२१६१-११-२-१.६
३२२४	५	रम्दी	६	१२	९२	०९११५०६	कृषि	कृषि	७९६१.३	१५-१०-१-२.१
३२२५	५	रम्दी	६	१२	९४	०९११५०६	कृषि	कृषि	४२८२.३	८-६-२-२.८
३२२६	५	रम्दी	६	१२	९५	०९११५०६	कृषि	कृषि	१२६७५.५	२४-१४-२-२.३
३२२७	५	रम्दी	६	१२	९६	०९११५०६	कृषि	कृषि	२२२५.७	४-५-३-४
३२२८	५	रम्दी	६	१२	९७	०९११५०६	आवास	गैर कृषि	५७६.५	१-२-०-२.१
३२२९	५	रम्दी	६	१२	९७	०९११५०६	कृषि	कृषि	८५०६.१	१६-११-२-०.२
३२३०	५	रम्दी	६	१२	९८	०९११५०६	कृषि	कृषि	३०५७.०	६-०-०-२.३
३२३१	५	रम्दी	६	१२	९९	०९११५०६	कृषि	कृषि	३०८४.२	६-०-३-४
३२३२	५	रम्दी	६	१२	१००	०९११५०६	कृषि	कृषि	११८११.३	२३-३-१-३.४
३२३३	५	रम्दी	६	१२	१०१	०९११५०६	कृषि	कृषि	५१५७.७	१०-२-०-३.३
३२३४	५	रम्दी	६	१२	१०२	०९११५०६	आवास	गैर कृषि	४४३.६	०-१३-३-३.२
३२३५	५	रम्दी	६	१२	१०२	०९११५०६	कृषि	कृषि	३१३९.५	६-२-२-३.८
३२३६	५	रम्दी	६	१२	१०४	०९११५०६	कृषि	कृषि	३०९२.४	६-१-१-०.१
३२३७	५	रम्दी	६	१२	१०५	०९११५०६	आवास	गैर कृषि	१३५.८	०-४-१-०.३
३२३८	५	रम्दी	६	१२	१०५	०९११५०६	कृषि	कृषि	३२३३.१	६-५-२-२.९
३२३९	५	रम्दी	६	१२	१०६	०९११५०६	कृषि	कृषि	१८६३.५	३-१०-२-१.७

क्र.सं.	पालिका वडा	साविक गाविस	गाविस वडा	गाविस कोड	कित्ता नं.	ग्रिड नं.	भू-उपयोग वर्ग	कृषि/ गैर कृषि	क्षेत्रफल (वर्ग मि.)	क्षेत्रफल (रो.आ.पै.दा.)
३२४०	५	रम्दी	६	१२	१०७	०९११५०६	कृषि	कृषि	२३७३.६	४-१०-२-२.४
३२४१	५	रम्दी	६	१२	१०८	०९११५०६	कृषि	कृषि	१९५६.३	३-१३-२-०.४
३२४२	५	रम्दी	६	१२	१०९	०९११५०६	कृषि	कृषि	१७६६.३	३-७-२-०.८
३२४३	५	रम्दी	६	१२	११०	०९११५०६	कृषि	कृषि	१२००.६	२-५-३-०.१
३२४४	५	रम्दी	६	१२	१११	०९११५०६	कृषि	कृषि	३३६९.६	६-९-३-३.६
३२४५	५	रम्दी	६	१२	११२	०९११५०६	कृषि	कृषि	१७४५.३	३-६-३-२.२
३२४६	५	रम्दी	६	१२	११३	०९११५०६	कृषि	कृषि	६७३.०	१-५-०-२.७
३२४७	५	रम्दी	६	१२	११४	०९११५०६	कृषि	कृषि	५४१.८	१-१-०-०.६
३२४८	५	रम्दी	६	१२	११५	०९११५०६	कृषि	कृषि	१५४३.४	३-०-२-०.६
३२४९	५	रम्दी	६	१२	११६	०९११५०६	कृषि	कृषि	२०५७.३	४-०-२-३.२
३२५०	५	रम्दी	६	१२	११७	०९११५०६	कृषि	कृषि	१२७०.४	२-७-३-३.३
३२५१	५	रम्दी	६	१२	११८	०९११५०६	नदी, ताल तथा सिमसार	गैर कृषि	७०४.९	१-६-०-२.७
३२५२	५	रम्दी	६	१२	११९	०९११५०६	कृषि	कृषि	२९५७.४	५-१३-०-०.२
३२५३	५	रम्दी	६	१२	१२०	०९११५०६	आवास	गैर कृषि	३१५.३	०-९-३-२.७
३२५४	५	रम्दी	६	१२	१२०	०९११५०६	कृषि	कृषि	२०८८.९	४-१-२-३.१
३२५५	५	रम्दी	६	१२	१२१	०९११५०६	आवास	गैर कृषि	११५२.०	२-४-०-३.७
३२५६	५	रम्दी	६	१२	१२२	०९११५०६	कृषि	कृषि	२९४५.८	५-१२-२-२.३
३२५७	५	रम्दी	६	१२	१२३	०९११५०६	कृषि	कृषि	४३२६.७	८-८-०-१.२
३२५८	५	रम्दी	६	१२	१२४	०९११५०६	कृषि	कृषि	४७९८.९	९-६-३-२.८
३२५९	५	रम्दी	६	१२	१२५	०९११५०६	कृषि	कृषि	३५६८.८	७-०-०-३.८
३२६०	५	रम्दी	६	१२	१२६	०९११५०६	कृषि	कृषि	५८७९.५	११-८-३-२.५
३२६१	५	रम्दी	६	१२	१२७	०९११५०६	कृषि	कृषि	४४१५.३	८-१०-३-१.८
३२६२	५	रम्दी	६	१२	१२८	०९११५०६	कृषि	कृषि	३४५३.८	६-१२-२-२
३२६३	५	रम्दी	६	१२	१२९	०९११५०६	कृषि	कृषि	३०३३.४	५-१५-१-२.४
३२६४	५	रम्दी	६	१२	१३०	०९११५०६	कृषि	कृषि	२१३५.६	४-३-०-२.६
३२६५	५	रम्दी	६	१२	१३१	०९११५०६	कृषि	कृषि	५२४३.०	१०-४-३-२.३
३२६६	५	रम्दी	६	१२	१३२	०९११५०६	कृषि	कृषि	१८२२.१	३-९-१-०.९
३२६७	५	रम्दी	६	१२	१३३	०९११५०६	कृषि	कृषि	४२४४.०	८-५-१-३.६
३२६८	५	रम्दी	६	१२	१३४	०९११५०६	कृषि	कृषि	४३५७.८	८-९-०-०.८
३२६९	५	रम्दी	६	१२	१३५	०९११५०६	कृषि	कृषि	८५६५.०	१६-१३-१-१.९
३२७०	५	रम्दी	६	१२	१३६	०९११५०६	कृषि	कृषि	४०४२.०	७-१५-०-१.९
३२७१	५	रम्दी	६	१२	१३७	०९११४६६	कृषि	कृषि	२८५७.७	५-९-३-२
३२७२	५	रम्दी	६	१२	१३८	०९११४६६	कृषि	कृषि	५५७३.०	१०-१५-१-०.३
३२७३	५	रम्दी	६	१२	१३९	०९११४६६	कृषि	कृषि	१२९०६.५	२५-५-३-२.५
३२७४	५	रम्दी	६	१२	१४२	०९११४६६	आवास	गैर कृषि	५११७.६	१०-०-३-३.१
३२७५	५	रम्दी	६	१२	१४३	०९११४६६	कृषि	कृषि	५२६५.४	१०-५-२-१.५
३२७६	५	रम्दी	६	१२	१४३	०९११४६६	आवास	गैर कृषि	८९९.४	१-१२-१-०.६
३२७७	५	रम्दी	६	१२	१४४	०९११४६६	आवास	गैर कृषि	२१६.८	०-६-३-१.१
३२७८	५	रम्दी	६	१२	१४५	०९११४६६	आवास	गैर कृषि	१७८६.५	३-८-०-२.९
३२७९	५	रम्दी	६	१२	१४५	०९११४६६	कृषि	कृषि	३४६३.३	६-१२-३-२.७
३२८०	५	रम्दी	६	१२	१४६	०९११४६६	कृषि	कृषि	१८१५.५	३-९-०-१.५
३२८१	५	रम्दी	६	१२	१४७	०९११४६६	वन	गैर कृषि	३५२७१.०	६९३-४-२-२.५
३२८२	५	रम्दी	६	१२	१४८	०९११४७	वन	गैर कृषि	९४०२९.९	१८४८-३-३-३.८
३२८३	५	रम्दी	६	१२	१५०	०९११४६७	कृषि	कृषि	१२१०.४	२-६-०-१.१
३२८४	५	रम्दी	६	१२	१५१	०९११४६७	कृषि	कृषि	२२१६.९	४-५-२-३.५
३२८५	५	रम्दी	६	१२	१५२	०९११४६७	आवास	गैर कृषि	१५६९.६	३-१-१-१.८
३२८६	५	रम्दी	६	१२	१५२	०९११४६७	कृषि	कृषि	१०१८.९	२-०-०-०.७

क्र.सं.	पालिका वडा	साविक गाविस	गाविस वडा	गाविस कोड	कित्ता नं.	ग्रिड नं.	भू-उपयोग वर्ग	कृषि/ गैर कृषि	क्षेत्रफल (वर्ग मि.)	क्षेत्रफल (रो.आ.पै.दा.)
३२८७	५	रम्दी	६	१२	१५३	०९११५०६	कृषि	कृषि	७३०४.६	१४-५-२-३.६
३२८८	५	रम्दी	६	१२	१५४	०९११५०६	कृषि	कृषि	९९३.३	१-१५-०-३.८
३२८९	५	रम्दी	६	१२	१५५	०९११५०६	कृषि	कृषि	९८८.४	१-१५-०-१.४
३२९०	५	रम्दी	६	१२	१५६	०९११४६७	कृषि	कृषि	१८५०.२	३-१०-०-३
३२९१	५	रम्दी	६	१२	१५७	०९११४६७	कृषि	कृषि	१८३५.६	३-९-२-३.७
३२९२	५	रम्दी	६	१२	१५८	०९११४६७	कृषि	कृषि	६४२५.५	१२-१०-०-१.३
३२९३	५	रम्दी	६	१२	१५९	०९११४६६	कृषि	कृषि	४०५.७	०-१२-३-०.१
३२९४	५	रम्दी	६	१२	१६०	०९११४६७	कृषि	कृषि	३८५.२	०-१२-०-१.८
३२९५	५	रम्दी	६	१२	१६०	०९११४६६	कृषि	कृषि	७३५.९	१-७-०-२.३
३२९६	५	रम्दी	६	१२	१६१	०९११५०७	आवास	गैर कृषि	१२२०.८	२-६-१-२.३
३२९७	५	रम्दी	६	१२	१६२	०९११५०७	आवास	गैर कृषि	१२२१.२	२-६-१-२.५
३२९८	५	रम्दी	६	१२	१६३	०९११५०७	कृषि	कृषि	२८५९.८	५-९-३-३.१
३२९९	५	रम्दी	६	१२	१६४	०९११५०७	कृषि	कृषि	२९०१.८	५-११-१-०.२
३३००	५	रम्दी	६	१२	१६५	०९११५०७	कृषि	कृषि	२६५२.१	५-३-१-२.५
३३०१	५	रम्दी	६	१२	१६६	०९११५०७	आवास	गैर कृषि	१०३३.९	२-०-२-०.२
३३०२	५	रम्दी	६	१२	१६७	०९११५०७	कृषि	कृषि	२७४९.६	५-६-१-३.६
३३०३	५	रम्दी	६	१२	१६८	०९११५०७	कृषि	कृषि	१७५८.७	३-७-१-१
३३०४	५	रम्दी	६	१२	१६९	०९११५०७	कृषि	कृषि	७१७.२	१-६-२-०.९
३३०५	५	रम्दी	६	१२	१७०	०९११५०६	कृषि	कृषि	१४८२.७	२-१४-२-२.१
३३०६	५	रम्दी	६	१२	१७१	०९११५०६	कृषि	कृषि	३१८३.९	६-४-०-२.१
३३०७	५	रम्दी	६	१२	१७२	०९११४६७	आवास	गैर कृषि	१५८५.२	३-१-३-१.७
३३०८	५	रम्दी	६	१२	१७३	०९११४६७	कृषि	कृषि	२७००.४	५-४-३-२.८
३३०९	५	रम्दी	६	१२	१७४	०९११४६७	कृषि	कृषि	१४८३.५	२-१४-२-२.५
३३१०	५	रम्दी	६	१२	१७५	०९११४६७	आवास	गैर कृषि	१९६७.४	३-१३-३-२
३३११	५	रम्दी	६	१२	१७५	०९११४६७	कृषि	कृषि	८०४.५	१-९-१-०.८
३३१२	५	रम्दी	६	१२	१७६	०९११४६६	आवास	गैर कृषि	१०२२.४	२-०-०-२.४
३३१३	५	रम्दी	६	१२	१७७	०९११४६७	आवास	गैर कृषि	११३९.३	२-३-३-१.३
३३१४	५	रम्दी	६	१२	१७८	०९११४६७	आवास	गैर कृषि	११४५.८	२-४-०-०.५
३३१५	५	रम्दी	६	१२	१७९	०९११४६६	कृषि	कृषि	२६९२.३	५-४-२-२.८
३३१६	५	रम्दी	६	१२	१७९	०९११४६६	आवास	गैर कृषि	१९९२.८	३-१४-२-२.८
३३१७	५	रम्दी	६	१२	१८०	०९११४६६	आवास	गैर कृषि	१४३१.१	२-१३-०-०.१
३३१८	५	रम्दी	६	१२	१८०	०९११४६६	कृषि	कृषि	३२४३.१	६-५-३-३.९
३३१९	५	रम्दी	६	१२	१८१	०९११४६६	कृषि	कृषि	१८२७.८	३-९-१-३.७
३३२०	५	रम्दी	६	१२	१८१	०९११४६६	आवास	गैर कृषि	८७२.९	१-११-१-३.२
३३२१	५	रम्दी	६	१२	१८२	०९११४६६	आवास	गैर कृषि	१३०८.२	२-९-०-२.३
३३२२	५	रम्दी	६	१२	१८२	०९११४६६	कृषि	कृषि	१५९४.५	३-२-०-२.४
३३२३	५	रम्दी	६	१२	१८३	०९११४६७	आवास	गैर कृषि	१३४.८	०-४-०-३.८
३३२४	५	रम्दी	६	१२	१८४	०९११४६७	कृषि	कृषि	४२१९.५	८-४-२-३.२
३३२५	५	रम्दी	६	१२	१८४	०९११४६७	आवास	गैर कृषि	९१२.३	१-१२-२-३.१
३३२६	५	रम्दी	६	१२	१८४	०९११४६७	आवास	गैर कृषि	१०१९.५	२-०-०-१
३३२७	५	रम्दी	६	१२	१८५	०९११४६७	कृषि	कृषि	१६९५.२	३-५-१-१
३३२८	५	रम्दी	६	१२	१८६	०९११४६७	कृषि	कृषि	१७६३.८	३-७-१-३.६
३३२९	५	रम्दी	६	१२	१८७	०९११४६७	आवास	गैर कृषि	५५२.०	१-१-१-१.८
३३३०	५	रम्दी	६	१२	१८८	०९११४६७	आवास	गैर कृषि	५९८.९	१-२-३-१.३
३३३१	५	रम्दी	६	१२	९९९९९९	०९११४६६	सार्वजनिक उपयोग	गैर कृषि	९६६.०	१-१४-१-२.१
३३३२	५	रम्दी	७	१२	२	०९११४६५	कृषि	कृषि	२४९५.७	४-१४-१-३.८
३३३३	५	रम्दी	७	१२	२	०९११५०५	सार्वजनिक उपयोग	गैर कृषि	६१.९	०-१-३-३.१

क्र.सं.	पालिका वडा	साविक गाविस	गाविस वडा	गाविस कोड	कित्ता नं.	ग्रिड नं.	भू-उपयोग वर्ग	कृषि/ गैर कृषि	क्षेत्रफल (वर्ग मि.)	क्षेत्रफल (रो.आ.पै.दा.)
३३३४	५	रम्दी	७	१२	२	०९७००२६	सार्वजनिक उपयोग	गैर कृषि	५५.९	०-१-३-०.१
३३३५	५	रम्दी	७	१२	२	०९११४६५	सार्वजनिक उपयोग	गैर कृषि	३८.५	०-१-०-३.३
३३३६	५	रम्दी	७	१२	२	०९११५०६	सार्वजनिक उपयोग	गैर कृषि	४४.१	०-१-१-२.२
३३३७	५	रम्दी	७	१२	३	०९११५०६	आवास	गैर कृषि	७००.५	१-६-०-०.५
३३३८	५	रम्दी	७	१२	३	०९११५०५	आवास	गैर कृषि	२४६.०	०-७-२-३.८
३३३९	५	रम्दी	७	१२	६	०९११५०६	कृषि	कृषि	७८०.७	१-८-२-०.९
३३४०	५	रम्दी	७	१२	७	०९११५०६	आवास	गैर कृषि	६२९.८	१-३-३-०.९
३३४१	५	रम्दी	७	१२	८	०९११५०६	कृषि	कृषि	११६४.४	२-४-२-१.९
३३४२	५	रम्दी	७	१२	१०	०९११५०६	कृषि	कृषि	३९०.५	०-१२-१-०.५
३३४३	५	रम्दी	७	१२	११	०९११५०६	कृषि	कृषि	८७६.१	१-११-२-०.९
३३४४	५	रम्दी	७	१२	१३	०९११४६५	आवास	गैर कृषि	२४६.२	०-७-२-३.९
३३४५	५	रम्दी	७	१२	१३	०९११५०५	आवास	गैर कृषि	३८१.५	०-११-३-४
३३४६	५	रम्दी	७	१२	१४	०९११५०५	आवास	गैर कृषि	७७४.१	१-८-१-१.५
३३४७	५	रम्दी	७	१२	१५	०९११५०५	आवास	गैर कृषि	३०३.१	०-९-२-०.५
३३४८	५	रम्दी	७	१२	१६	०९११५०५	आवास	गैर कृषि	३२४.२	०-१०-०-३.१
३३४९	५	रम्दी	७	१२	१७	०९११५०५	कृषि	कृषि	१९६७.७	३-१३-३-२.१
३३५०	५	रम्दी	७	१२	१८	०९११५०५	सार्वजनिक उपयोग	गैर कृषि	४२७.९	०-१३-१-३.३
३३५१	५	रम्दी	७	१२	२०	०९११५०५	कृषि	कृषि	३७९.०	०-११-३-२.७
३३५२	५	रम्दी	७	१२	२१	०९११५०५	कृषि	कृषि	३३९.५	०-१०-२-२.९
३३५३	५	रम्दी	७	१२	२२	०९११५०५	कृषि	कृषि	३८०.५	०-११-३-३.५
३३५४	५	रम्दी	७	१२	२३	०९११५०५	कृषि	कृषि	२३०.१	०-७-०-३.८
३३५५	५	रम्दी	७	१२	२४	०९११५०५	कृषि	कृषि	३९७.९	०-१२-२-०.२
३३५६	५	रम्दी	७	१२	२५	०९११५०५	कृषि	कृषि	५२६.६	१-०-२-१
३३५७	५	रम्दी	७	१२	२६	०९११५०५	कृषि	कृषि	५२५.८	१-०-२-०.६
३३५८	५	रम्दी	७	१२	२८	०९११५०५	कृषि	कृषि	६०८.८	१-३-०-२.४
३३५९	५	रम्दी	७	१२	३०	०९११५०५	कृषि	कृषि	९०१.६	१-१२-१-१.७
३३६०	५	रम्दी	७	१२	३२	०९११५४५	कृषि	कृषि	९५२७.७	१८-११-२-२.३
३३६१	५	रम्दी	७	१२	३३	०९११५४५	नदी, ताल तथा सिमसार	गैर कृषि	१७६००.२	३४-९-२-०.३
३३६२	५	रम्दी	७	१२	३४	०९११५४५	कृषि	कृषि	१४६२.६	२-१३-३-४
३३६३	५	रम्दी	७	१२	३५	०९११५४५	कृषि	कृषि	१२११.४	२-६-०-१.६
३३६४	५	रम्दी	७	१२	३५	०९११५४६	कृषि	कृषि	१३१५.५	२-९-१-१.९
३३६५	५	रम्दी	७	१२	३६	०९११५४५	कृषि	कृषि	१८०२.७	३-८-२-३.१
३३६६	५	रम्दी	७	१२	३६	०९११५४६	कृषि	कृषि	१०३०.१	२-०-१-२.३
३३६७	५	रम्दी	७	१२	३९	०९११५४६	कृषि	कृषि	३२६७.१	६-६-२-४
३३६८	५	रम्दी	७	१२	४०	०९११५४६	कृषि	कृषि	१७४८.९	३-७-०-०
३३६९	५	रम्दी	७	१२	४१	०९११५४६	कृषि	कृषि	२५०५.५	४-१४-३-०.८
३३७०	५	रम्दी	७	१२	४२	०९११५४६	कृषि	कृषि	१६००.३	३-२-१-१.३
३३७१	५	रम्दी	७	१२	४३	०९११५४५	कृषि	कृषि	११२.१	०-३-२-०.४
३३७२	५	रम्दी	७	१२	४४	०९११५४५	कृषि	कृषि	३२५५.६	६-६-१-२.२
३३७३	५	रम्दी	७	१२	४४	०९११५४६	कृषि	कृषि	८७०.८	१-११-१-२.२
३३७४	५	रम्दी	७	१२	४५	०९११५४५	कृषि	कृषि	२९.३	०-०-३-२.७
३३७५	५	रम्दी	७	१२	४५	०९११५४६	कृषि	कृषि	९१२.६	१-१२-२-३.२
३३७६	५	रम्दी	७	१२	४६	०९११५४५	कृषि	कृषि	७८८७.४	१५-८-०-०.९
३३७७	५	रम्दी	७	१२	४६	०९११५४६	कृषि	कृषि	२२०.५	०-६-३-२.९
३३७८	५	रम्दी	७	१२	४७	०९११४६६	कृषि	कृषि	२०७९.९	४-१-१-२.६
३३७९	५	रम्दी	७	१२	४८	०९११४६६	कृषि	कृषि	३५०.९	०-११-०-०.६
३३८०	५	रम्दी	७	१२	४९	०९११४६६	सार्वजनिक उपयोग	गैर कृषि	७१२.४	१-६-१-२.५

क्र.सं.	पालिका वडा	साविक गाविस	गाविस वडा	गाविस कोड	कित्ता नं.	ग्रिड नं.	भू-उपयोग वर्ग	कृषि/ गैर कृषि	क्षेत्रफल (वर्ग मि.)	क्षेत्रफल (रो.आ.पै.दा.)
३३८१	५	रम्दी	७	१२	४९	०९११४६५	सार्वजनिक उपयोग	गैर कृषि	८१.१	०-२-२-०.८
३३८२	५	रम्दी	७	१२	५०	०९११४६६	आवास	गैर कृषि	२८५.९	०-८-३-३.९
३३८३	५	रम्दी	७	१२	५०	०९११४६५	आवास	गैर कृषि	२०५.४	०-६-१-३.४
३३८४	५	रम्दी	७	१२	५१	०९११४६६	आवास	गैर कृषि	७८.४	०-२-१-३.५
३३८५	५	रम्दी	७	१२	५२	०९११४६६	आवास	गैर कृषि	८६०.१	१-११-०-०.८
३३८६	५	रम्दी	७	१२	५४	०९११४६६	आवास	गैर कृषि	१२६.६	०-३-३-३.७
३३८७	५	रम्दी	७	१२	५५	०९११४६६	आवास	गैर कृषि	८२.०	०-२-२-१.३
३३८८	५	रम्दी	७	१२	५६	०९११४६६	आवास	गैर कृषि	१४१.४	०-४-१-३.२
३३८९	५	रम्दी	७	१२	५६	०९११४६५	आवास	गैर कृषि	५८१.७	१-२-१-०.७
३३९०	५	रम्दी	७	१२	५७	०९११४६६	आवास	गैर कृषि	११३.३	०-३-२-१
३३९१	५	रम्दी	७	१२	५८	०९११४६६	आवास	गैर कृषि	४९.४	०-१-२-०.९
३३९२	५	रम्दी	७	१२	५९	०९११४६६	आवास	गैर कृषि	६०.८	०-१-३-२.६
३३९३	५	रम्दी	७	१२	६०	०९११४६६	आवास	गैर कृषि	५७.२	०-१-३-०.८
३३९४	५	रम्दी	७	१२	६१	०९११४६६	आवास	गैर कृषि	८०८.४	१-९-१-२.८
३३९५	५	रम्दी	७	१२	६१	०९११४६५	आवास	गैर कृषि	१२४५.७	२-७-०-२.८
३३९६	५	रम्दी	७	१२	६२	०९११४६६	आवास	गैर कृषि	८९३.९	१-१२-०-१.८
३३९७	५	रम्दी	७	१२	६३	०९११४६६	आवास	गैर कृषि	२०१.९	०-६-१-१.६
३३९८	५	रम्दी	७	१२	६४	०९११४६६	आवास	गैर कृषि	१६२.६	०-५-०-१.८
३३९९	५	रम्दी	७	१२	६५	०९११४६६	आवास	गैर कृषि	३०७.८	०-९-२-२.९
३४००	५	रम्दी	७	१२	६६	०९११४६६	कृषि	कृषि	२४११.६	४-११-३-१.५
३४०१	५	रम्दी	७	१२	६७	०९११४६६	आवास	गैर कृषि	५७८.५	१-२-०-३.१
३४०२	५	रम्दी	७	१२	६७	०९११४६५	आवास	गैर कृषि	१२२२.७	२-६-१-३.३
३४०३	५	रम्दी	७	१२	६८	०९११४६६	आवास	गैर कृषि	१७२.२	०-५-१-२.६
३४०४	५	रम्दी	७	१२	६८	०९११४६५	आवास	गैर कृषि	८४.०	०-२-२-२.३
३४०५	५	रम्दी	७	१२	६९	०९११४६६	आवास	गैर कृषि	१८३.६	०-५-३-०.४
३४०६	५	रम्दी	७	१२	६९	०९११४६५	आवास	गैर कृषि	७८.९	०-२-१-३.७
३४०७	५	रम्दी	७	१२	७०	०९११४६६	आवास	गैर कृषि	१६८८.३	३-५-०-१.६
३४०८	५	रम्दी	७	१२	७०	०९११४६६	कृषि	कृषि	५८७.२	१-२-१-३.५
३४०९	५	रम्दी	७	१२	७१	०९११४६६	कृषि	कृषि	१३७१.६	२-११-०-२.२
३४१०	५	रम्दी	७	१२	७२	०९११४६६	कृषि	कृषि	३७३१.९	७-५-१-१.९
३४११	५	रम्दी	७	१२	७३	०९११४६६	कृषि	कृषि	९२५०.५	१८-२-३-२.८
३४१२	५	रम्दी	७	१२	७४	०९११४६६	सार्वजनिक उपयोग	गैर कृषि	४२०.४	०-१३-०-३.६
३४१३	५	रम्दी	७	१२	७६	०९११४६६	कृषि	कृषि	४०१५.०	७-१४-१-०.४
३४१४	५	रम्दी	७	१२	७८	०९११४६६	कृषि	कृषि	५५०४.९	१०-१३-०-२
३४१५	५	रम्दी	७	१२	८०	०९११४६६	कृषि	कृषि	६२९.४	१-३-३-०.७
३४१६	५	रम्दी	७	१२	८१	०९११४६६	कृषि	कृषि	३६८.९	०-११-२-१.६
३४१७	५	रम्दी	७	१२	८२	०९११४६६	कृषि	कृषि	१०१.०	०-३-०-२.८
३४१८	५	रम्दी	७	१२	८३	०९११४६६	कृषि	कृषि	१२४.७	०-३-३-२.८
३४१९	५	रम्दी	७	१२	८४	०९११४६६	कृषि	कृषि	८९.५	०-२-३-१
३४२०	५	रम्दी	७	१२	८५	०९११४६६	कृषि	कृषि	१९३.३	०-६-०-१.३
३४२१	५	रम्दी	७	१२	८६	०९११४६६	कृषि	कृषि	८५७.२	१-१०-३-३.४
३४२२	५	रम्दी	७	१२	८७	०९११४६६	कृषि	कृषि	१०१५.३	१-१५-३-२.९
३४२३	५	रम्दी	७	१२	८८	०९११४६६	कृषि	कृषि	८३२.३	१-१०-०-२.८
३४२४	५	रम्दी	७	१२	८९	०९११४६६	कृषि	कृषि	१७९७.९	३-८-२-०.७
३४२५	५	रम्दी	७	१२	९०	०९११४६५	नदी, ताल तथा सिमसार	गैर कृषि	३०५१.३	५-१५-३-३.४
३४२६	५	रम्दी	७	१२	९२	०९११४६५	सार्वजनिक उपयोग	गैर कृषि	१२३२.२	२-६-३-०
३४२७	५	रम्दी	७	१२	९३	०९११४६५	आवास	गैर कृषि	१२९३.५	२-८-२-२.९

क्र.सं.	पालिका वडा	साविक गाविस	गाविस वडा	गाविस कोड	कित्ता नं.	ग्रिड नं.	भू-उपयोग वर्ग	कृषि/ गैर कृषि	क्षेत्रफल (वर्ग मि.)	क्षेत्रफल (रो.आ.पै.दा.)
३४२८	५	रम्दी	७	१२	९४	०९११४६५	आवास	गैर कृषि	४६३.३	०-१४-२-१.१
३४२९	५	रम्दी	७	१२	९५	०९११४६५	आवास	गैर कृषि	१२०९.४	२-६-०-०.६
३४३०	५	रम्दी	७	१२	९६	०९११४६५	आवास	गैर कृषि	३२०.२	०-१०-०-१.१
३४३१	५	रम्दी	७	१२	९६	०९११४६५	आवास	गैर कृषि	१३३५.६	२-१०-०-०.१
३४३२	५	रम्दी	७	१२	९७	०९११४६५	आवास	गैर कृषि	१३७६.९	२-११-१-०.९
३४३३	५	रम्दी	७	१२	९८	०९११४६५	आवास	गैर कृषि	१९८९.३	३-१४-२-१
३४३४	५	रम्दी	७	१२	९९	०९११४६५	आवास	गैर कृषि	३६१.७	०-११-१-२
३४३५	५	रम्दी	७	१२	१००	०९११४६५	आवास	गैर कृषि	८१८.८	१-९-२-४
३४३६	५	रम्दी	७	१२	१०१	०९११४६५	आवास	गैर कृषि	३१५.२	०-९-३-२.६
३४३७	५	रम्दी	७	१२	१०२	०९११४६५	आवास	गैर कृषि	१४७.१	०-४-२-२
३४३८	५	रम्दी	७	१२	१०३	०९११४६५	आवास	गैर कृषि	१३३४.२	२-९-३-३.४
३४३९	५	रम्दी	७	१२	१०४	०९११४६५	सार्वजनिक उपयोग	गैर कृषि	३३०.४	०-१०-१-२.२
३४४०	५	रम्दी	७	१२	१०५	०९११४६५	आवास	गैर कृषि	२२६३.४	४-७-०-२.९
३४४१	५	रम्दी	७	१२	१०७	०९११४६५	आवास	गैर कृषि	८०४.५	१-९-१-०.८
३४४२	५	रम्दी	७	१२	१०८	०९११४६५	आवास	गैर कृषि	७८५.८	१-८-२-३.४
३४४३	५	रम्दी	७	१२	१०९	०९११४६५	कृषि	कृषि	११३५.०	२-३-२-३.१
३४४४	५	रम्दी	७	१२	११०	०९११४६५	कृषि	कृषि	११६८.३	२-४-२-३.९
३४४५	५	रम्दी	७	१२	१११	०९११४६५	कृषि	कृषि	१०१४.७	१-१५-३-२.६
३४४६	५	रम्दी	७	१२	११२	०९११४६५	कृषि	कृषि	१०७६.६	२-१-३-१.८
३४४७	५	रम्दी	७	१२	११३	०९११४६५	कृषि	कृषि	५५१.८	१-१-१-१.७
३४४८	५	रम्दी	७	१२	११४	०९११४६५	कृषि	कृषि	१४५५.३	२-१३-३-०.३
३४४९	५	रम्दी	७	१२	११५	०९११४६५	कृषि	कृषि	३३६२.३	६-९-२-३.९
३४५०	५	रम्दी	७	१२	११६	०९११४६५	आवास	गैर कृषि	२२५.६	०-७-०-१.५
३४५१	५	रम्दी	७	१२	११७	०९११४६५	आवास	गैर कृषि	३२८.४	०-१०-१-१.२
३४५२	५	रम्दी	७	१२	११८	०९११४६५	आवास	गैर कृषि	२६३.२	०-८-१-०.४
३४५३	५	रम्दी	७	१२	१२०	०९११४६५	आवास	गैर कृषि	६१९.१	१-३-१-३.५
३४५४	५	रम्दी	७	१२	१२१	०९११५४५	सार्वजनिक उपयोग	गैर कृषि	१५९०४.६	३१-४-०-३.१
३४५५	५	रम्दी	७	१२	१२२	०९११५४५	कृषि	कृषि	२३५७.२	४-१०-०-२.१
३४५६	५	रम्दी	७	१२	१२३	०९११५४५	कृषि	कृषि	६१७५.९	१२-२-०-३.७
३४५७	५	रम्दी	७	१२	१२४	०९११५४५	कृषि	कृषि	२३००.३	४-८-१-१.५
३४५८	५	रम्दी	७	१२	१२५	०९११५४५	कृषि	कृषि	३००६.१	५-१४-२-०.६
३४५९	५	रम्दी	७	१२	१२६	०९११५४५	आवास	गैर कृषि	४०२६.४	७-१४-२-२.१
३४६०	५	रम्दी	७	१२	१३०	०९११५४५	आवास	गैर कृषि	१७४.६	०-५-१-३.८
३४६१	५	रम्दी	७	१२	१३०	०९११५४५	कृषि	कृषि	१५९३.९	३-२-०-२.१
३४६२	५	रम्दी	७	१२	१३१	०९११५४५	आवास	गैर कृषि	११४६.५	२-४-०-०.९
३४६३	५	रम्दी	७	१२	१३३	०९११५४५	आवास	गैर कृषि	३८०.७	०-११-३-३.६
३४६४	५	रम्दी	७	१२	१३४	०९११५४५	आवास	गैर कृषि	३४१७.६	६-११-१-३.७
३४६५	५	रम्दी	७	१२	१३६	०९११५४५	आवास	गैर कृषि	१३९२.१	२-११-३-०.५
३४६६	५	रम्दी	७	१२	१३७	०९११५४५	आवास	गैर कृषि	१०८७.२	२-२-०-३.१
३४६७	५	रम्दी	७	१२	१३८	०९११५४५	आवास	गैर कृषि	२६३७.५	५-२-३-३.२
३४६८	५	रम्दी	७	१२	१३९	०९११५४५	आवास	गैर कृषि	३८३०.२	७-८-१-३.४
३४६९	५	रम्दी	७	१२	१४०	०९११५४५	आवास	गैर कृषि	१०२९.९	२-०-१-२.३
३४७०	५	रम्दी	७	१२	१४१	०९११५४५	आवास	गैर कृषि	१४४३.०	२-१३-१-२.१
३४७१	५	रम्दी	७	१२	१४२	०९११५४५	आवास	गैर कृषि	८२५.६	१-९-३-३.४
३४७२	५	रम्दी	७	१२	१४३	०९११५४५	आवास	गैर कृषि	२१०९.२	४-२-१-१.३
३४७३	५	रम्दी	७	१२	१४५	०९११५४५	आवास	गैर कृषि	२९३.६	०-९-०-३.८
३४७४	५	रम्दी	७	१२	१४६	०९११५४५	आवास	गैर कृषि	७७४.०	१-८-१-१.५

क्र.सं.	पालिका वडा	साविक गाविस	गाविस वडा	गाविस कोड	कित्ता नं.	ग्रिड नं.	भू-उपयोग वर्ग	कृषि/ गैर कृषि	क्षेत्रफल (वर्ग मि.)	क्षेत्रफल (रो.आ.पै.दा.)
३४७५	५	रम्दी	७	१२	१४७	०९११५४५	सार्वजनिक उपयोग	गैर कृषि	१२४६९.१	२४-८-०-२.४
३४७६	५	रम्दी	७	१२	१४८	०९११५४५	कृषि	कृषि	१५११.२	२-१५-२-०.४
३४७७	५	रम्दी	७	१२	१४९	०९११५४५	कृषि	कृषि	१९७६.९	३-१४-०-२.८
३४७८	५	रम्दी	७	१२	१५१	०९११५४५	कृषि	कृषि	१८०२.६	३-८-२-३.१
३४७९	५	रम्दी	७	१२	१५२	०९११५४५	कृषि	कृषि	३४१५.६	६-११-१-२.७
३४८०	५	रम्दी	७	१२	१५३	०९११५४५	कृषि	कृषि	१४७९.७	२-१४-२-०.६
३४८१	५	रम्दी	७	१२	१५४	०९११५४५	कृषि	कृषि	७७७.२	१-८-१-३.१
३४८२	५	रम्दी	७	१२	१५५	०९११५४५	कृषि	कृषि	८७९.५	१-११-२-२.५
३४८३	५	रम्दी	७	१२	१५८	०९११५४५	आवास	गैर कृषि	८८०.२	१-११-२-२.९
३४८४	५	रम्दी	७	१२	१५९	०९११५४५	आवास	गैर कृषि	१८०४.१	३-८-२-३.८
३४८५	५	रम्दी	७	१२	१६०	०९११५४५	सार्वजनिक उपयोग	गैर कृषि	१११६.२	२-३-०-१.७
३४८६	५	रम्दी	७	१२	१६१	०९११५४५	कृषि	कृषि	५१७४.९	१०-२-३-०
३४८७	५	रम्दी	७	१२	१६३	०९११५४५	आवास	गैर कृषि	१६९६.४	३-५-१-१.६
३४८८	५	रम्दी	७	१२	१६३	०९११५४५	कृषि	कृषि	९६३.४	१-१४-१-०.८
३४८९	५	रम्दी	७	१२	१६४	०९११५४५	आवास	गैर कृषि	१२१७.४	२-६-१-०.६
३४९०	५	रम्दी	७	१२	१६४	०९११५४५	कृषि	कृषि	१०६६.३	२-१-२-०.६
३४९१	५	रम्दी	७	१२	१६५	०९११५४५	कृषि	कृषि	३९७९.२	७-१३-०-२.३
३४९२	५	रम्दी	७	१२	१६७	०९११५४५	कृषि	कृषि	३८३६.७	७-८-२-२.६
३४९३	५	रम्दी	७	१२	१६८	०९११५४५	कृषि	कृषि	११६२.५	२-४-२-१
३४९४	५	रम्दी	७	१२	१६९	०९११५४५	कृषि	कृषि	१८३३.१	३-९-२-२.४
३४९५	५	रम्दी	७	१२	१७०	०९११५४५	कृषि	कृषि	४२८५.३	८-६-३-०.३
३४९६	५	रम्दी	७	१२	१७१	०९११५४५	कृषि	कृषि	१५६८.९	३-१-१-१.५
३४९७	५	रम्दी	७	१२	१७२	०९११५४५	कृषि	कृषि	२५३३.३	४-१५-२-२.७
३४९८	५	रम्दी	७	१२	१७३	०९११५४५	आवास	गैर कृषि	३२५३.५	६-६-१-१.२
३४९९	५	रम्दी	७	१२	१७४	०९११५४५	आवास	गैर कृषि	२५६९.५	५-०-३-१
३५००	५	रम्दी	७	१२	१७४	०९११५४५	कृषि	कृषि	२९०४.६	५-११-१-१.६
३५०१	५	रम्दी	७	१२	१७५	०९११५४५	आवास	गैर कृषि	३२०६.३	६-४-३-१.४
३५०२	५	रम्दी	७	१२	१७५	०९११५४५	कृषि	कृषि	२३१५.८	४-८-३-१.३
३५०३	५	रम्दी	७	१२	१७७	०९११५४५	कृषि	कृषि	१९४७.९	३-१३-१-०.२
३५०४	५	रम्दी	७	१२	१७८	०९११५४५	आवास	गैर कृषि	९४५.६	१-१३-२-३.८
३५०५	५	रम्दी	७	१२	१७९	०९११५४५	आवास	गैर कृषि	१४५५.३	२-१३-३-०.३
३५०६	५	रम्दी	७	१२	१८०	०९११५४५	आवास	गैर कृषि	८६४.२	१-११-०-२.८
३५०७	५	रम्दी	७	१२	१८१	०९११५४५	आवास	गैर कृषि	६८८.६	१-५-२-२.५
३५०८	५	रम्दी	७	१२	१८२	०९११५४५	आवास	गैर कृषि	८८०.८	१-११-२-३.२
३५०९	५	रम्दी	७	१२	१८३	०९११५४५	आवास	गैर कृषि	४९०.०	०-१५-१-२.६
३५१०	५	रम्दी	७	१२	१८४	०९११५४५	आवास	गैर कृषि	३२९.४	०-१०-१-१.७
३५११	५	रम्दी	७	१२	१८५	०९११५४५	कृषि	कृषि	२२.२	०-०-२-३.१
३५१२	५	रम्दी	७	१२	१८५	०९११५८५	कृषि	कृषि	२१८.५	०-६-३-२
३५१३	५	रम्दी	७	१२	१८५	०९११५८६	कृषि	कृषि	२१२७.१	४-२-३-२.४
३५१४	५	रम्दी	७	१२	१८६	०९११५८५	कृषि	कृषि	२७९.८	०-८-३-०.८
३५१५	५	रम्दी	७	१२	१८७	०९११५८६	कृषि	कृषि	१७३७.३	३-६-२-२.२
३५१६	५	रम्दी	७	१२	१८८	०९११५८६	कृषि	कृषि	१७५७.१	३-७-१-०.२
३५१७	५	रम्दी	७	१२	१९१	०९११५८६	आवास	गैर कृषि	२५७७.७	५-१-०-१.१
३५१८	५	रम्दी	७	१२	१९१	०९११५८६	कृषि	कृषि	१३९१.०	२-११-२-३.९
३५१९	५	रम्दी	७	१२	१९२	०९११५८६	आवास	गैर कृषि	४९६३.१	९-१२-०-१.४
३५२०	५	रम्दी	७	१२	१९२	०९११५८६	कृषि	कृषि	२८५१.७	५-९-२-३
३५२१	५	रम्दी	७	१२	१९३	०९११५८६	आवास	गैर कृषि	१०४७.३	२-०-३-३

क्र.सं.	पालिका वडा	साविक गाविस	गाविस वडा	गाविस कोड	कित्ता नं.	ग्रिड नं.	भू-उपयोग वर्ग	कृषि/ गैर कृषि	क्षेत्रफल (वर्ग मि.)	क्षेत्रफल (रो.आ.पै.दा.)
३५२२	५	रम्दी	७	१२	१९३	०९११५८६	कृषि	कृषि	१७५८.८	३-७-१-१
३५२३	५	रम्दी	७	१२	१९४	०९११५८६	आवास	गैर कृषि	८५९.२	१-११-०-०.३
३५२४	५	रम्दी	७	१२	१९६	०९११५८६	कृषि	कृषि	१६४६.४	३-३-३-०.५
३५२५	५	रम्दी	७	१२	१९७	०९११५८६	सार्वजनिक उपयोग	गैर कृषि	१५६.४	०-४-३-२.७
३५२६	५	रम्दी	७	१२	१९८	०९११५८६	कृषि	कृषि	५८९५.९	११-९-१-२.८
३५२७	५	रम्दी	७	१२	१९९	०९११४६५	आवास	गैर कृषि	५२७.७	१-०-२-१.५
३५२८	५	रम्दी	७	१२	१९९	०९११५८६	आवास	गैर कृषि	१६९०.१	३-५-०-२.५
३५२९	५	रम्दी	७	१२	१९९	०९११५८६	कृषि	कृषि	७१५.२	१-६-१-३.९
३५३०	५	रम्दी	७	१२	२००	०९११५८६	कृषि	कृषि	२८१.०	५-८-२-२
३५३१	५	रम्दी	७	१२	२०१	०९७००२६	कृषि	कृषि	६०३८.६	११-१३-३-२.६
३५३२	५	रम्दी	७	१२	२०१	०९११५८६	कृषि	कृषि	२८४०.३	५-९-१-१.२
३५३३	५	रम्दी	७	१२	२०२	०९११५८७	कृषि	कृषि	५८८३.५	११-९-०-०.५
३५३४	५	रम्दी	७	१२	२०४	०९११४६५	आवास	गैर कृषि	६२.८	०-१-३-३.६
३५३५	५	रम्दी	७	१२	२०५	०९११४६५	आवास	गैर कृषि	१३५.१	०-४-०-४
३५३६	५	रम्दी	७	१२	२०६	०९११४६५	आवास	गैर कृषि	७४.६	०-२-१-१.५
३५३७	५	रम्दी	७	१२	२०७	०९११४६५	आवास	गैर कृषि	६४.९	०-२-०-०.७
३५३८	५	रम्दी	७	१२	२०८	०९११४६५	आवास	गैर कृषि	२२०.०	०-६-३-२.७
३५३९	५	रम्दी	७	१२	२०९	०९११४६५	सार्वजनिक उपयोग	गैर कृषि	३६७२.५	७-३-१-४
३५४०	५	रम्दी	७	१२	२१०	०९११४६५	आवास	गैर कृषि	३९९.५	०-१२-२-१
३५४१	५	रम्दी	७	१२	२१०	०९११४६६	आवास	गैर कृषि	१३४९.१	२-१०-१-२.९
३५४२	५	रम्दी	७	१२	२१०	०९११४६६	आवास	गैर कृषि	७९५.५	१-९-०-०.३
३५४३	५	रम्दी	७	१२	२११	०९११४६५	आवास	गैर कृषि	१४७.२	०-४-२-२.१
३५४४	५	रम्दी	७	१२	२११	०९११४६६	आवास	गैर कृषि	१३६१.३	२-१०-३-१
३५४५	५	रम्दी	७	१२	२११	०९११५०६	आवास	गैर कृषि	८५४.४	१-१०-३-१.९
३५४६	५	रम्दी	७	१२	२१२	०९११४६६	आवास	गैर कृषि	५९४.५	१-२-२-३.१
३५४७	५	रम्दी	७	१२	२१४	०९११५०५	कृषि	कृषि	१५६.१	०-४-३-२.५
३५४८	५	रम्दी	७	१२	२१५	०९११५०५	कृषि	कृषि	१६७.०	०-५-१-०
३५४९	५	रम्दी	७	१२	२१६	०९११५०५	कृषि	कृषि	४४६.५	०-१४-०-०.७
३५५०	५	रम्दी	७	१२	२१७	०९११५०५	कृषि	कृषि	४४३.९	०-१३-३-३.४
३५५१	५	रम्दी	७	१२	२१८	०९११५८६	कृषि	कृषि	६३०.६	१-३-३-१.३
३५५२	५	रम्दी	७	१२	२१९	०९११५८६	आवास	गैर कृषि	१६२५.४	३-३-०-१.९
३५५३	५	रम्दी	७	१२	२१९	०९११५८६	कृषि	कृषि	१८२.०	३-९-१-३.८
३५५४	५	रम्दी	७	१२	२२०	०९११५८६	आवास	गैर कृषि	३१२४.२	६-२-१-०.१
३५५५	५	रम्दी	७	१२	२२२	०९११५८६	आवास	गैर कृषि	२४७.८	०-७-३-०.७
३५५६	५	रम्दी	७	१२	२२४	०९११५०६	कृषि	कृषि	४३७३.८	८-९-२-०.९
३५५७	५	रम्दी	७	१२	२२५	०९११५०६	कृषि	कृषि	४६४३.८	९-२-०-०.७
३५५८	५	रम्दी	७	१२	२२६	०९११५४५	आवास	गैर कृषि	७२१.८	१-६-२-३.२
३५५९	५	रम्दी	७	१२	२२६	०९११५४५	कृषि	कृषि	५४८२.४	१०-१२-१-२.७
३५६०	५	रम्दी	७	१२	२२७	०९११५४५	कृषि	कृषि	३१६७.२	६-३-२-१.७
३५६१	५	रम्दी	७	१२	२२८	०९११५४५	कृषि	कृषि	३१८४.२	६-४-०-२.३
३५६२	५	रम्दी	७	१२	२२९	०९११५४५	कृषि	कृषि	३१३६.०	६-२-२-२
३५६३	५	रम्दी	७	१२	२३०	०९११५८६	आवास	गैर कृषि	१०७७.९	२-०-०-०.२
३५६४	५	रम्दी	७	१२	२३१	०९११५८६	कृषि	कृषि	५५४०.०	१०-१४-०-३.७
३५६५	५	रम्दी	७	१२	२३१	०९११५८६	आवास	गैर कृषि	५२४.७	१-०-२-०
३५६६	५	रम्दी	७	१२	२३२	०९११५०५	कृषि	कृषि	४०४.१	०-१२-२-३.४
३५६७	५	रम्दी	७	१२	२३३	०९११५०५	कृषि	कृषि	४१३.२	०-१२-३-३.९
३५६८	५	रम्दी	७	१२	२३४	०९११५४६	कृषि	कृषि	१०५८.२	२-१-१-०.५

क्र.सं.	पालिका वडा	साविक गाविस	गाविस वडा	गाविस कोड	कित्ता नं.	ग्रिड नं.	भू-उपयोग वर्ग	कृषि/ गैर कृषि	क्षेत्रफल (वर्ग मि.)	क्षेत्रफल (रो.आ.पै.दा.)
३५६९	५	रम्दी	७	१२	२३५	०९११५४६	कृषि	कृषि	१३१४.१	२-९-१-१.३
३५७०	५	रम्दी	७	१२	२३६	०९११५४६	कृषि	कृषि	१२४६.५	२-७-०-३.२
३५७१	५	रम्दी	७	१२	२३८	०९११४६५	आवास	गैर कृषि	७८.९	०-२-१-३.७
३५७२	५	रम्दी	७	१२	२३९	०९११४६५	आवास	गैर कृषि	२२९.७	०-७-०-३.६
३५७३	५	रम्दी	७	१२	२४०	०९११४६५	आवास	गैर कृषि	१२०.८	०-३-३-०.८
३५७४	५	रम्दी	७	१२	२४१	०९११४६५	आवास	गैर कृषि	१२७६.५	२-८-०-२.३
३५७५	५	रम्दी	७	१२	२४२	०९११४६५	आवास	गैर कृषि	१८८६.६	३-११-१-१.३
३५७६	५	रम्दी	७	१२	२४२	०९११४६५	आवास	गैर कृषि	१२७२.०	२-८-०-०
३५७७	५	रम्दी	७	१२	२४३	०९११४६५	आवास	गैर कृषि	७९४.२	१-८-३-३.६
३५७८	५	रम्दी	७	१२	२४४	०९११४६५	आवास	गैर कृषि	१२३३.५	२-६-३-०.७
३५७९	५	रम्दी	७	१२	२४५	०९११४६५	आवास	गैर कृषि	५०८.७	०-१५-३-४
३५८०	५	रम्दी	७	१२	२४६	०९११४६५	आवास	गैर कृषि	६७९.८	१-५-१-२.१
३५८१	५	रम्दी	७	१२	२४७	०९११४६५	आवास	गैर कृषि	१३८२.५	२-११-१-३.७
३५८२	५	रम्दी	७	१२	२४८	०९११४६५	आवास	गैर कृषि	१२७३.७	२-८-०-०.९
३५८३	५	रम्दी	७	१२	२४९	०९११५४५	आवास	गैर कृषि	८९६.८	१-१२-०-३.३
३५८४	५	रम्दी	७	१२	२४९	०९११५४५	कृषि	कृषि	४२७.८	०-१३-१-३.३
३५८५	५	रम्दी	७	१२	२५०	०९११५४५	आवास	गैर कृषि	८०६.५	१-९-१-१.८
३५८६	५	रम्दी	७	१२	२५०	०९११५४५	कृषि	कृषि	३७१.७	०-११-२-३
३५८७	५	रम्दी	७	१२	२५१	०९११५४५	आवास	गैर कृषि	८२४.३	१-९-३-२.८
३५८८	५	रम्दी	७	१२	२५१	०९११५४५	कृषि	कृषि	३८२.०	०-१२-०-०.२
३५८९	५	रम्दी	७	१२	२५५	०९११५४६	कृषि	कृषि	५०८.३	०-१५-३-३.८
३५९०	५	रम्दी	७	१२	२५६	०९११५४६	कृषि	कृषि	४९४.०	०-१५-२-०.६
३५९१	५	रम्दी	७	१२	२५७	०९११५४५	आवास	गैर कृषि	१६३३.१	३-३-१-१.८
३५९२	५	रम्दी	७	१२	२५७	०९११५४५	कृषि	कृषि	६७५.४	१-५-०-३.८
३५९३	५	रम्दी	७	१२	२५८	०९११५४५	आवास	गैर कृषि	८१८.१	१-९-२-३.७
३५९४	५	रम्दी	७	१२	२५८	०९११५४५	कृषि	कृषि	१५७०.२	३-१-१-२.१
३५९५	५	रम्दी	७	१२	२५९	०९११५४५	आवास	गैर कृषि	३८७.३	०-१२-०-२.९
३५९६	५	रम्दी	७	१२	२६०	०९११५४५	आवास	गैर कृषि	३६१.१	०-११-१-१.७
३५९७	५	रम्दी	७	१२	२६२	०९११४६६	कृषि	कृषि	१०७०.२	२-१-२-२.५
३५९८	५	रम्दी	७	१२	२६४	०९११५४६	कृषि	कृषि	२५३.४	०-७-३-३.५
३५९९	५	रम्दी	७	१२	२६५	०९११५४६	कृषि	कृषि	२१५.८	०-६-३-०.६
३६००	५	रम्दी	७	१२	२६६	०९११५४५	आवास	गैर कृषि	३९३.८	०-१२-१-२.२
३६०१	५	रम्दी	७	१२	२६७	०९११५४५	आवास	गैर कृषि	४३३.३	०-१३-२-२
३६०२	५	रम्दी	७	१२	२६८	०९११५४५	आवास	गैर कृषि	७४७.३	१-७-२-०
३६०३	५	रम्दी	७	१२	२६९	०९११५४५	आवास	गैर कृषि	७२४.६	१-६-३-०.६
३६०४	५	रम्दी	७	१२	२७०	०९११५४५	आवास	गैर कृषि	८४०.९	१-१०-१-३.१
३६०५	५	रम्दी	७	१२	२७१	०९११५४५	आवास	गैर कृषि	९१३.०	१-१२-२-३.४
३६०६	५	रम्दी	७	१२	२७२	०९११५४५	आवास	गैर कृषि	३५८.२	०-११-१-०.२
३६०७	५	रम्दी	७	१२	२७३	०९११५४५	आवास	गैर कृषि	३३२.७	०-१०-१-३.४
३६०८	५	रम्दी	७	१२	२७४	०९११५४५	कृषि	कृषि	२१०४.८	४-२-०-३.१
३६०९	५	रम्दी	७	१२	२७५	०९११५४५	कृषि	कृषि	२०५९.१	४-०-३-०.१
३६१०	५	रम्दी	७	१२	२७६	०९११५४५	आवास	गैर कृषि	८४३.९	१-१०-२-०.६
३६११	५	रम्दी	७	१२	२७७	०९११५४५	आवास	गैर कृषि	११४७.५	२-४-०-१.४
३६१२	५	रम्दी	७	१२	२७८	०९११५४५	आवास	गैर कृषि	२७०.२	०-८-१-४
३६१३	५	रम्दी	७	१२	२७९	०९११५४५	आवास	गैर कृषि	४१६.३	०-१३-०-१.५
३६१४	५	रम्दी	७	१२	२८१	०९११५४५	आवास	गैर कृषि	८४२.१	१-१०-१-३.८
३६१५	५	रम्दी	७	१२	२८२	०९११५४५	आवास	गैर कृषि	३५७.६	०-११-०-३.९

क्र.सं.	पालिका वडा	साविक गाविस	गाविस वडा	गाविस कोड	कित्ता नं.	ग्रिड नं.	भू-उपयोग वर्ग	कृषि/ गैर कृषि	क्षेत्रफल (वर्ग मि.)	क्षेत्रफल (रो.आ.पै.दा.)
३६१६	५	रम्दी	७	१२	२८४	०९११५४५	आवास	गैर कृषि	१८५१.३	३-१०-०-३.६
३६१७	५	रम्दी	७	१२	२८५	०९११५४५	आवास	गैर कृषि	९०९.१	१-१२-२-१.५
३६१८	५	रम्दी	७	१२	२८६	०९११५४५	आवास	गैर कृषि	९३३.४	१-१३-१-१.७
३६१९	५	रम्दी	७	१२	२८७	०९११५८६	कृषि	कृषि	९५०.९	१-१३-३-२.५
३६२०	५	रम्दी	७	१२	२८८	०९११५८६	कृषि	कृषि	१६२८.०	३-३-०-३.२
३६२१	५	रम्दी	७	१२	२८९	०९११५८६	आवास	गैर कृषि	१५९९.९	३-२-१-१
३६२२	५	रम्दी	७	१२	२८९	०९११५८६	कृषि	कृषि	९५.३	०-२-३-४
३६२३	५	रम्दी	७	१२	२९०	०९११५८६	कृषि	कृषि	५८१.२	१-२-१-०.४
३६२४	५	रम्दी	७	१२	२९०	०९११५८६	आवास	गैर कृषि	११३६.४	२-३-२-३.८
३६२५	५	रम्दी	७	१२	२९१	०९११५८६	कृषि	कृषि	७१२.७	१-६-१-२.६
३६२६	५	रम्दी	७	१२	२९१	०९११५८६	आवास	गैर कृषि	१०४९.५	२-१-०-०.१
३६२७	५	रम्दी	७	१२	२९३	०९११५८६	आवास	गैर कृषि	११२०.२	२-३-०-३.७
३६२८	५	रम्दी	७	१२	२९४	०९११५८६	कृषि	कृषि	१२०३.३	२-५-३-१.५
३६२९	५	रम्दी	७	१२	२९५	०९११५८६	कृषि	कृषि	४१३३.६	८-१-३-४
३६३०	५	रम्दी	७	१२	२९५	०९११५८६	आवास	गैर कृषि	१५७९.५	३-१-२-२.८
३६३१	५	रम्दी	७	१२	२९७	०९११५८६	कृषि	कृषि	२८८६.२	५-१०-३-०.३
३६३२	५	रम्दी	७	१२	२९८	०९११५४५	आवास	गैर कृषि	८९.०	०-२-३-०.८
३६३३	५	रम्दी	७	१२	२९९	०९११५४५	आवास	गैर कृषि	९३.१	०-२-३-२.९
३६३४	५	रम्दी	७	१२	३००	०९११५४५	आवास	गैर कृषि	२५८.७	०-८-०-२.२
३६३५	५	रम्दी	७	१२	३०१	०९११५४५	आवास	गैर कृषि	१२३.६	०-३-३-२.२
३६३६	५	रम्दी	७	१२	३०२	०९११५४५	आवास	गैर कृषि	१११.२	०-३-१-३.९
३६३७	५	रम्दी	७	१२	३०३	०९११५४५	आवास	गैर कृषि	२५८.५	०-८-०-२.१
३६३८	५	रम्दी	७	१२	३०७	०९११४६६	कृषि	कृषि	८८३.९	१-११-३-०.८
३६३९	५	रम्दी	७	१२	३०८	०९११४६६	कृषि	कृषि	८६२.७	१-११-०-२.१
३६४०	५	रम्दी	७	१२	३०९	०९११४६६	कृषि	कृषि	१३६०.१	२-१०-३-०.४
३६४१	५	रम्दी	७	१२	३१०	०९११४६६	कृषि	कृषि	१९३३.४	३-१२-३-०.९
३६४२	५	रम्दी	७	१२	३११	०९११४६६	कृषि	कृषि	१९३७.१	३-१२-३-२.७
३६४३	५	रम्दी	७	१२	३१२	०९११५८६	आवास	गैर कृषि	९४.६	०-२-३-३.६
३६४४	५	रम्दी	७	१२	३१३	०९११४६६	आवास	गैर कृषि	५९३.२	१-२-२-२.५
३६४५	५	रम्दी	७	१२	३१६	०९११५०६	आवास	गैर कृषि	९४९.०	१-१३-३-१.५
३६४६	५	रम्दी	७	१२	३१६	०९११५०५	आवास	गैर कृषि	३३४.४	०-१०-२-०.३
३६४७	५	रम्दी	७	१२	३१७	०९११५०५	आवास	गैर कृषि	१५५६.६	३-०-३-३.३
३६४८	५	रम्दी	७	१२	३१७	०९११५०६	आवास	गैर कृषि	१०१२.४	१-१५-३-१.४
३६४९	५	रम्दी	७	१२	३१८	०९११५०६	आवास	गैर कृषि	१६२२.९	३-३-०-०.६
३६५०	५	रम्दी	७	१२	३१९	०९११५०६	कृषि	कृषि	१९५०.४	३-१३-१-१.४
३६५१	५	रम्दी	७	१२	३१९	०९११५०६	आवास	गैर कृषि	१३१८.५	२-९-१-३.४
३६५२	५	रम्दी	७	१२	३२०	०९११५०६	कृषि	कृषि	९१५.६	१-१२-३-०.७
३६५३	५	रम्दी	७	१२	३२२	०९११४६५	आवास	गैर कृषि	१५.६	०-०-१-३.९
३६५४	५	रम्दी	७	१२	३२३	०९११४६५	आवास	गैर कृषि	२७.२	०-०-३-१.७
३६५५	५	रम्दी	७	१२	३२४	०९११४६६	कृषि	कृषि	९४९.४	१-१३-३-१.७
३६५६	५	रम्दी	७	१२	३२५	०९११४६६	कृषि	कृषि	१९०१.६	३-११-३-०.९
३६५७	५	रम्दी	७	१२	३६१	०९११४६६	कृषि	कृषि	९२७.८	१-१३-०-२.९
३६५८	५	रम्दी	७	१२	५१०००२	०९११५०५	वन	गैर कृषि	३३०५९७४.१	६४९८-३-३-१.९
३६५९	५	रम्दी	७	१२	५१०००२	०९११४६६	आवास	गैर कृषि	२३४.१	०-७-१-१.८
३६६०	५	रम्दी	७	१२	५२०००२	०९११४६६	वन	गैर कृषि	१२७८५४.४	२५१-४-३-३.७
३६६१	५	रम्दी	८	१२	१	०९११४६६	कृषि	कृषि	८३६.९	१-१०-१-१.१
३६६२	५	रम्दी	८	१२	२	०९११४६६	कृषि	कृषि	८७७.९	१-११-२-१.७

क्र.सं.	पालिका वडा	साविक गाविस	गाविस वडा	गाविस कोड	कित्ता नं.	ग्रिड नं.	भू-उपयोग वर्ग	कृषि/ गैर कृषि	क्षेत्रफल (वर्ग मि.)	क्षेत्रफल (रो.आ.पै.दा.)
३६६३	५	रम्दी	८	१२	५	०९११४६६	आवास	गैर कृषि	५९६.०	१-२-२-३.९
३६६४	५	रम्दी	८	१२	७	०९११४६६	कृषि	कृषि	११६५.५	२-४-२-२.५
३६६५	५	रम्दी	८	१२	१०	०९११४६६	कृषि	कृषि	४६९.८	०-१४-३-०.४
३६६६	५	रम्दी	८	१२	११	०९११४६६	कृषि	कृषि	१०३७.६	२-०-२-२.१
३६६७	५	रम्दी	८	१२	१२	०९११४६६	कृषि	कृषि	१६३३.०	३-३-१-१.७
३६६८	५	रम्दी	८	१२	१४	०९११४६६	कृषि	कृषि	१२८९.०	२-८-२-०.६
३६६९	५	रम्दी	८	१२	१६	०९११४६६	कृषि	कृषि	११९४.५	२-५-२-१.१
३६७०	५	रम्दी	८	१२	१७	०९११४६६	कृषि	कृषि	१८९५.१	३-११-२-१.६
३६७१	५	रम्दी	८	१२	१८	०९११४६६	कृषि	कृषि	१३३७.८	२-१०-०-१.२
३६७२	५	रम्दी	८	१२	१९	०९११४६६	कृषि	कृषि	११२४.६	२-३-१-१.९
३६७३	५	रम्दी	८	१२	२०	०९११४६६	कृषि	कृषि	१९६८.७	३-१३-३-२.७
३६७४	५	रम्दी	८	१२	२१	०९११४६६	कृषि	कृषि	२५५९.०	५-०-१-३.७
३६७५	५	रम्दी	८	१२	२३	०९११४६६	कृषि	कृषि	८४६.९	१-१०-२-२.२
३६७६	५	रम्दी	८	१२	२४	०९११४६६	कृषि	कृषि	१५८८.४	३-१-३-३.३
३६७७	५	रम्दी	८	१२	३६	०९११४६६	कृषि	कृषि	१६५७.०	३-४-०-१.८
३६७८	५	रम्दी	८	१२	३८	०९११४६६	कृषि	कृषि	४८६.५	०-१५-१-०.८
३६७९	५	रम्दी	८	१२	३९	०९११४६६	कृषि	कृषि	४२४.२	०-१३-१-१.५
३६८०	५	रम्दी	८	१२	४०	०९११४६६	कृषि	कृषि	३४०.६	०-१०-२-३.४
३६८१	५	रम्दी	८	१२	४३	०९११४६६	कृषि	कृषि	८८९.१	१-११-३-३.४
३६८२	५	रम्दी	८	१२	४४	०९११४६६	कृषि	कृषि	८९६.०	१-१२-०-२.९
३६८३	५	रम्दी	८	१२	४६	०९११४६६	कृषि	कृषि	१३४४.०	२-१०-१-०.३
३६८४	५	रम्दी	८	१२	४७	०९११४६६	कृषि	कृषि	५८६.८	१-२-१-३.३
३६८५	५	रम्दी	८	१२	४९	०९११४६६	कृषि	कृषि	२९४१.३	५-१२-२-०.१
३६८६	५	रम्दी	८	१२	५१	०९११४६६	कृषि	कृषि	५८३.०	१-२-१-१.४
३६८७	५	रम्दी	८	१२	५२	०९११४६६	कृषि	कृषि	१५०६.८	२-१५-१-२.२
३६८८	५	रम्दी	८	१२	५४	०९११४६६	कृषि	कृषि	१४२.१	०-४-१-३.५
३६८९	५	रम्दी	८	१२	५५	०९११४६६	कृषि	कृषि	१७२.०	०-५-१-२.५
३६९०	५	रम्दी	८	१२	५६	०९११४६६	कृषि	कृषि	५०२.६	०-१५-३-०.९
३६९१	५	रम्दी	८	१२	५७	०९११४६६	कृषि	कृषि	५७४.३	१-२-०-१
३६९२	५	रम्दी	८	१२	५८	०९११४६६	कृषि	कृषि	५७३.२	१-२-०-०.४
३६९३	५	रम्दी	८	१२	५९	०९११४६६	कृषि	कृषि	९७३.६	१-१४-२-१.९
३६९४	५	रम्दी	८	१२	६०	०९११४६६	कृषि	कृषि	६३१.५	१-३-३-१.८
३६९५	५	रम्दी	८	१२	६२	०९११४६६	कृषि	कृषि	१५९२.८	३-२-०-१.५
३६९६	५	रम्दी	८	१२	६६	०९११४६६	कृषि	कृषि	४०६.३	०-१२-३-०.५
३६९७	५	रम्दी	८	१२	६७	०९११४६६	कृषि	कृषि	३०२.२	०-९-२-०
३६९८	५	रम्दी	८	१२	६८	०९११४६६	कृषि	कृषि	११४९.५	२-४-०-२.४
३६९९	५	रम्दी	८	१२	७१	०९११४६६	आवास	गैर कृषि	१२७१.६	२-७-३-३.८
३७००	५	रम्दी	८	१२	७२	०९११४६६	सांस्कृतिक तथा पुरातात्विक	गैर कृषि	५४८.८	१-१-१-०.१
३७०१	५	रम्दी	८	१२	७३	०९११४६६	आवास	गैर कृषि	१६२९.९	३-३-१-०.२
३७०२	५	रम्दी	८	१२	७६	०९११४२६	आवास	गैर कृषि	३५४.८	०-११-०-२.५
३७०३	५	रम्दी	८	१२	७६	०९११४६६	आवास	गैर कृषि	१३७५.९	२-११-१-०.३
३७०४	५	रम्दी	८	१२	७७	०९११४२६	आवास	गैर कृषि	५२५.६	१-०-२-०.५
३७०५	५	रम्दी	८	१२	७७	०९११४२६	कृषि	कृषि	१६५०.६	३-३-३-२.६
३७०६	५	रम्दी	८	१२	८०	०९११४६६	कृषि	कृषि	६६६.५	१-४-३-३.४
३७०७	५	रम्दी	८	१२	८१	०९११४६६	कृषि	कृषि	४११०.७	८-१-१-०.५
३७०८	५	रम्दी	८	१२	८३	०९११४६६	कृषि	कृषि	३७९३.४	७-७-१-०.८
३७०९	५	रम्दी	८	१२	८५	०९११४६६	कृषि	कृषि	७४९९.४	१४-११-३-१.७

क्र.सं.	पालिका वडा	साविक गाविस	गाविस वडा	गाविस कोड	कित्ता नं.	ग्रिड नं.	भू-उपयोग वर्ग	कृषि/ गैर कृषि	क्षेत्रफल (वर्ग मि.)	क्षेत्रफल (रो.आ.पै.दा.)
३७१०	५	रम्दी	८	१२	८६	०९११४६६	कृषि	कृषि	२७११.१	५-५-१-०.२
३७११	५	रम्दी	८	१२	९०	०९११४६६	कृषि	कृषि	१५१९.१	२-१५-३-०.४
३७१२	५	रम्दी	८	१२	९२	०९११४६६	कृषि	कृषि	६८७.५	१-५-२-१.९
३७१३	५	रम्दी	८	१२	९३	०९११४६६	कृषि	कृषि	८४६.०	१-१०-२-१.७
३७१४	५	रम्दी	८	१२	९४	०९११४६६	कृषि	कृषि	१५६२.५	३-१-०-२.२
३७१५	५	रम्दी	८	१२	९५	०९११४६६	कृषि	कृषि	७३९.७	१-७-१-०.२
३७१६	५	रम्दी	८	१२	९६	०९११४६६	कृषि	कृषि	१३६३.७	२-१०-३-२.२
३७१७	५	रम्दी	८	१२	९७	०९११४६६	आवास	गैर कृषि	२४३.९	०-७-२-२.७
३७१८	५	रम्दी	८	१२	९८	०९११४६६	आवास	गैर कृषि	३२२.३	०-१०-०-२.२
३७१९	५	रम्दी	८	१२	९९	०९११४६६	नदी, ताल तथा सिमसार	गैर कृषि	१३७.८	०-४-१-१.४
३७२०	५	रम्दी	८	१२	१००	०९११४६६	आवास	गैर कृषि	८३२.९	१-१०-०-३.१
३७२१	५	रम्दी	८	१२	१०१	०९११४६६	आवास	गैर कृषि	३७६.७	०-११-३-१.६
३७२२	५	रम्दी	८	१२	१०२	०९११४६६	आवास	गैर कृषि	१४११.०	२-१२-१-२
३७२३	५	रम्दी	८	१२	१०३	०९११४६६	आवास	गैर कृषि	५६३.१	१-१-२-३.४
३७२४	५	रम्दी	८	१२	१०५	०९११४६६	कृषि	कृषि	१९३४.५	३-१२-३-१.४
३७२५	५	रम्दी	८	१२	१०६	०९११४६६	आवास	गैर कृषि	४०५.४	०-१२-२-४
३७२६	५	रम्दी	८	१२	१०७	०९११४६६	आवास	गैर कृषि	५८.२	०-१-३-१.३
३७२७	५	रम्दी	८	१२	१०८	०९११४६६	आवास	गैर कृषि	२१९.१	०-६-३-२.२
३७२८	५	रम्दी	८	१२	१०९	०९११४६६	आवास	गैर कृषि	५८.६	०-१-३-१.५
३७२९	५	रम्दी	८	१२	११०	०९११४६६	आवास	गैर कृषि	४५.३	०-१-१-२.८
३७३०	५	रम्दी	८	१२	१११	०९११४६६	आवास	गैर कृषि	१२३३.७	२-६-३-०.८
३७३१	५	रम्दी	८	१२	११२	०९११४६६	आवास	गैर कृषि	४२३.०	०-१३-१-०.९
३७३२	५	रम्दी	८	१२	११३	०९११४६६	आवास	गैर कृषि	२३५.८	०-७-१-२.६
३७३३	५	रम्दी	८	१२	११४	०९११४६६	आवास	गैर कृषि	२८८.९	०-९-०-१.४
३७३४	५	रम्दी	८	१२	११५	०९११४६६	आवास	गैर कृषि	४५८.२	०-१४-१-२.६
३७३५	५	रम्दी	८	१२	११६	०९११४६६	आवास	गैर कृषि	९७.८	०-३-०-१.२
३७३६	५	रम्दी	८	१२	११७	०९११४६६	आवास	गैर कृषि	१२६.८	०-३-३-३.८
३७३७	५	रम्दी	८	१२	११८	०९११४६६	आवास	गैर कृषि	३१४.४	०-९-३-२.२
३७३८	५	रम्दी	८	१२	११९	०९११४६६	आवास	गैर कृषि	३०९.१	०-९-२-३.५
३७३९	५	रम्दी	८	१२	१२०	०९११४६६	आवास	गैर कृषि	४४९.४	०-१४-०-२.१
३७४०	५	रम्दी	८	१२	१२१	०९११४६६	आवास	गैर कृषि	३४०.५	०-१०-२-३.३
३७४१	५	रम्दी	८	१२	१२४	०९११४६६	आवास	गैर कृषि	१२२.०	०-३-३-१.४
३७४२	५	रम्दी	८	१२	१२५	०९११४६६	आवास	गैर कृषि	११५.३	०-३-२-२
३७४३	५	रम्दी	८	१२	१२६	०९११४६६	आवास	गैर कृषि	४०३.८	०-१२-२-३.२
३७४४	५	रम्दी	८	१२	१२७	०९११४६६	आवास	गैर कृषि	११४०.३	२-३-३-१.८
३७४५	५	रम्दी	८	१२	१२८	०९११४६६	आवास	गैर कृषि	७४.७	०-२-१-१.६
३७४६	५	रम्दी	८	१२	१२९	०९११४६६	आवास	गैर कृषि	४६.०	०-१-१-३.२
३७४७	५	रम्दी	८	१२	१३०	०९११४६६	आवास	गैर कृषि	१३९.२	०-४-१-२
३७४८	५	रम्दी	८	१२	१३१	०९११४६६	आवास	गैर कृषि	६४४.८	१-४-१-०.४
३७४९	५	रम्दी	८	१२	१३२	०९११४६६	आवास	गैर कृषि	९६६.२	१-१४-१-२.२
३७५०	५	रम्दी	८	१२	१३३	०९११४६६	आवास	गैर कृषि	५६०.१	१-१-२-१.९
३७५१	५	रम्दी	८	१२	१३४	०९११४६६	आवास	गैर कृषि	६६.५	०-२-०-१.४
३७५२	५	रम्दी	८	१२	१३५	०९११४६६	आवास	गैर कृषि	८२.२	०-२-२-१.४
३७५३	५	रम्दी	८	१२	१३६	०९११४६६	आवास	गैर कृषि	२१५.०	०-६-३-०.२
३७५४	५	रम्दी	८	१२	१३७	०९११४६६	आवास	गैर कृषि	३२८.६	०-१०-१-१.३
३७५५	५	रम्दी	८	१२	१३८	०९११४६६	आवास	गैर कृषि	४१२.६	०-१२-३-३.६
३७५६	५	रम्दी	८	१२	१४१	०९११४६६	आवास	गैर कृषि	२५८.६	०-८-०-२.१

क्र.सं.	पालिका वडा	साविक गाविस	गाविस वडा	गाविस कोड	कित्ता नं.	ग्रिड नं.	भू-उपयोग वर्ग	कृषि/ गैर कृषि	क्षेत्रफल (वर्ग मि.)	क्षेत्रफल (रो.आ.पै.दा.)
३७५७	५	रम्दी	८	१२	१४२	०९११४६६	आवास	गैर कृषि	१८०.९	०-५-२-३
३७५८	५	रम्दी	८	१२	१४३	०९११४६६	आवास	गैर कृषि	१५२.८	०-४-३-०.९
३७५९	५	रम्दी	८	१२	१४४	०९११४६६	आवास	गैर कृषि	५३१.४	१-०-२-३.४
३७६०	५	रम्दी	८	१२	१४५	०९११४६६	आवास	गैर कृषि	३१८.४	०-१०-०-०.२
३७६१	५	रम्दी	८	१२	१४७	०९११४६६	आवास	गैर कृषि	७००.०	१-६-०-०.२
३७६२	५	रम्दी	८	१२	१४८	०९११४६६	आवास	गैर कृषि	६७७.१	१-५-१-०.७
३७६३	५	रम्दी	८	१२	१४९	०९११४६६	आवास	गैर कृषि	१६६४.४	३-४-१-१.५
३७६४	५	रम्दी	८	१२	१५१	०९११४६६	आवास	गैर कृषि	४७३.०	०-१४-३-२
३७६५	५	रम्दी	८	१२	१५२	०९११४६६	आवास	गैर कृषि	७०३.६	१-६-०-२
३७६६	५	रम्दी	८	१२	१५३	०९११४६६	आवास	गैर कृषि	६८५.५	१-५-२-१
३७६७	५	रम्दी	८	१२	१५५	०९११४६६	आवास	गैर कृषि	७६४.९	१-८-०-०.९
३७६८	५	रम्दी	८	१२	१५६	०९११४६६	आवास	गैर कृषि	६३२.३	१-३-३-२.२
३७६९	५	रम्दी	८	१२	१५९	०९११४६६	आवास	गैर कृषि	१०४९.७	२-१-०-०.२
३७७०	५	रम्दी	८	१२	१६०	०९११४६६	आवास	गैर कृषि	८४९.४	१-१०-२-३.४
३७७१	५	रम्दी	८	१२	१६२	०९११४६६	आवास	गैर कृषि	८३६.७	१-१०-१-१
३७७२	५	रम्दी	८	१२	१६३	०९११४६६	आवास	गैर कृषि	१६१७.५	३-२-३-१.९
३७७३	५	रम्दी	८	१२	१६३	०९११४६६	आवास	गैर कृषि	१३९१.४	२-११-३-०.१
३७७४	५	रम्दी	८	१२	१६४	०९११४६६	आवास	गैर कृषि	६१४.२	१-३-१-१.१
३७७५	५	रम्दी	८	१२	१६४	०९११४६६	आवास	गैर कृषि	८९३.०	१-१२-०-१.४
३७७६	५	रम्दी	८	१२	१६५	०९११४६६	सार्वजनिक उपयोग	गैर कृषि	१०१९३.०	२०-०-२-१.१
३७७७	५	रम्दी	८	१२	१६६	०९११४६६	सार्वजनिक उपयोग	गैर कृषि	१५०.९	०-४-२-३.९
३७७८	५	रम्दी	८	१२	१६६	०९११४६६	सार्वजनिक उपयोग	गैर कृषि	५८७३.५	११-८-२-३.५
३७७९	५	रम्दी	८	१२	१६७	०९११४६६	कृषि	कृषि	१८८६.६	३-११-१-१.३
३७८०	५	रम्दी	८	१२	१६८	०९११४६६	कृषि	कृषि	१८२८.०	३-९-१-३.९
३७८१	५	रम्दी	८	१२	१६९	०९११४६६	कृषि	कृषि	१०५१.७	२-१-०-१.२
३७८२	५	रम्दी	८	१२	१७०	०९११४६६	कृषि	कृषि	१३०२.५	२-८-३-३.४
३७८३	५	रम्दी	८	१२	१७१	०९११४६५	आवास	गैर कृषि	१९८०.९	३-१४-१-०.८
३७८४	५	रम्दी	८	१२	१७१	०९११४६५	आवास	गैर कृषि	५००२.३	९-१३-१-१.१
३७८५	५	रम्दी	८	१२	१७३	०९११४६६	आवास	गैर कृषि	६७३.६	१-५-०-३
३७८६	५	रम्दी	८	१२	१७४	०९११४६६	आवास	गैर कृषि	३७२.६	०-११-२-३.५
३७८७	५	रम्दी	८	१२	१७४	०९११४६५	आवास	गैर कृषि	१३.६	०-०-१-२.९
३७८८	५	रम्दी	८	१२	१७५	०९११४६६	आवास	गैर कृषि	३७०.०	०-११-२-२.२
३७८९	५	रम्दी	८	१२	१७५	०९११४६५	आवास	गैर कृषि	४५.२	०-१-१-२.८
३७९०	५	रम्दी	८	१२	१७६	०९११४६६	आवास	गैर कृषि	१११३.२	२-३-०-०.२
३७९१	५	रम्दी	८	१२	१७६	०९११४६५	आवास	गैर कृषि	३०१.२	०-९-१-३.६
३७९२	५	रम्दी	८	१२	१७७	०९११४६६	वन	गैर कृषि	४३०८०१.६	८४६-१२-२-१.३
३७९३	५	रम्दी	८	१२	१७७	०९११४६५	कृषि	कृषि	३२६७.८	६-६-३-०.३
३७९४	५	रम्दी	८	१२	१७८	०९११४६६	आवास	गैर कृषि	४८८.९	०-१५-१-२
३७९५	५	रम्दी	८	१२	१७९	०९११४६६	आवास	गैर कृषि	४२३१.३	८-५-०-१.१
३७९६	५	रम्दी	८	१२	१८०	०९११४६६	आवास	गैर कृषि	२२२.९	०-७-०-०.२
३७९७	५	रम्दी	८	१२	१८१	०९११४६६	आवास	गैर कृषि	३१२४.४	६-२-१-०.२
३७९८	५	रम्दी	८	१२	१८२	०९११४६६	आवास	गैर कृषि	५९७.२	१-२-३-०.५
३७९९	५	रम्दी	८	१२	१८३	०९११४६६	आवास	गैर कृषि	८२४.९	१-९-३-३.१
३८००	५	रम्दी	८	१२	१८४	०९११४६६	आवास	गैर कृषि	१७७१.९	३-७-२-३.६
३८०१	५	रम्दी	८	१२	१८५	०९११४६६	आवास	गैर कृषि	३६९१.६	७-४-०-१.६
३८०२	५	रम्दी	८	१२	१८६	०९११४६६	आवास	गैर कृषि	२२९०.१	४-८-०-०.४
३८०३	५	रम्दी	८	१२	१८७	०९११४६६	आवास	गैर कृषि	१११०.९	२-२-३-३

क्र.सं.	पालिका वडा	साविक गाविस	गाविस वडा	गाविस कोड	कित्ता नं.	ग्रिड नं.	भू-उपयोग वर्ग	कृषि/ गैर कृषि	क्षेत्रफल (वर्ग मि.)	क्षेत्रफल (रो.आ.पै.दा.)
३८०४	५	रम्दी	८	१२	१८८	०९११४६६	आवास	गैर कृषि	१७३९.१	३-६-२-३.१
३८०५	५	रम्दी	८	१२	१८९	०९११४६६	आवास	गैर कृषि	२१७०.९	४-४-१-०.४
३८०६	५	रम्दी	८	१२	१९०	०९११४६६	कृषि	कृषि	३५८.२	०-११-१-०.३
३८०७	५	रम्दी	८	१२	१९१	०९११४६६	कृषि	कृषि	११३९.२	२-३-३-१.३
३८०८	५	रम्दी	८	१२	१९२	०९११४६६	कृषि	कृषि	१००६.५	१-१५-२-२.४
३८०९	५	रम्दी	८	१२	१९३	०९११४६६	कृषि	कृषि	१३८६.१	२-११-२-१.५
३८१०	५	रम्दी	८	१२	१९४	०९११४६६	आवास	गैर कृषि	१६६६.५	३-४-१-२.६
३८११	५	रम्दी	८	१२	१९५	०९११४६६	कृषि	कृषि	२९६७.८	५-१३-१-१.४
३८१२	५	रम्दी	८	१२	१९६	०९११४६६	कृषि	कृषि	२०३५.७	४-०-०-०.३
३८१३	५	रम्दी	८	१२	१९७	०९११४६६	आवास	गैर कृषि	६७४.३	१-५-०-३.३
३८१४	५	रम्दी	८	१२	१९९	०९११४६६	कृषि	कृषि	९९९.४	१-१५-१-२.९
३८१५	५	रम्दी	८	१२	२००	०९११४६६	आवास	गैर कृषि	११८०.५	२-५-०-२
३८१६	५	रम्दी	८	१२	२०१	०९११४६६	कृषि	कृषि	११८३.५	२-५-०-३.६
३८१७	५	रम्दी	८	१२	२०२	०९११४६६	कृषि	कृषि	६५५.६	१-४-२-१.९
३८१८	५	रम्दी	८	१२	२०३	०९११४६६	कृषि	कृषि	११३०.३	२-३-२-०.८
३८१९	५	रम्दी	८	१२	२०४	०९११४६६	कृषि	कृषि	१००५.८	१-१५-२-२.१
३८२०	५	रम्दी	८	१२	२०६	०९११४६६	कृषि	कृषि	१६९६.४	३-५-१-१.६
३८२१	५	रम्दी	८	१२	२०७	०९११४६६	कृषि	कृषि	१६४५.५	३-३-२-४
३८२२	५	रम्दी	८	१२	२०८	०९११४६६	कृषि	कृषि	२५१.१	०-७-३-२.३
३८२३	५	रम्दी	८	१२	२०९	०९११४६६	कृषि	कृषि	४३८.८	०-१३-३-०.८
३८२४	५	रम्दी	८	१२	२११	०९११४६६	कृषि	कृषि	५३६८.४	१०-८-३-१.४
३८२५	५	रम्दी	८	१२	२१२	०९११४६६	कृषि	कृषि	१०६३.२	२-१-१-३
३८२६	५	रम्दी	८	१२	२१३	०९११४६६	कृषि	कृषि	७२३.७	१-६-३-०.२
३८२७	५	रम्दी	८	१२	२१४	०९११४६६	कृषि	कृषि	६५६.८	१-४-२-२.५
३८२८	५	रम्दी	८	१२	२१५	०९११४६६	कृषि	कृषि	५०१.९	०-१५-३-०.६
३८२९	५	रम्दी	८	१२	२१६	०९११४६६	कृषि	कृषि	४२२.३	०-१३-१-०.५
३८३०	५	रम्दी	८	१२	२१७	०९११४६६	कृषि	कृषि	१५८५.१	३-१-३-१.६
३८३१	५	रम्दी	८	१२	२१८	०९११४६६	कृषि	कृषि	१७७२.८	३-७-३-०.१
३८३२	५	रम्दी	८	१२	२१९	०९११४६६	आवास	गैर कृषि	२६०.०	०-८-०-२.८
३८३३	५	रम्दी	८	१२	२२०	०९११४६६	आवास	गैर कृषि	७५०.७	१-७-२-१.८
३८३४	५	रम्दी	८	१२	२२०	०९११४६६	कृषि	कृषि	१३७४.१	२-११-०-३.४
३८३५	५	रम्दी	८	१२	२२१	०९११४६६	आवास	गैर कृषि	१०२३.४	२-०-०-२.९
३८३६	५	रम्दी	८	१२	२२३	०९११४६६	आवास	गैर कृषि	११५७.४	२-४-१-२.४
३८३७	५	रम्दी	८	१२	२२५	०९११४६६	कृषि	कृषि	२८१.६	०-८-३-१.७
३८३८	५	रम्दी	८	१२	२२६	०९११४६६	कृषि	कृषि	२४०.७	०-७-२-१.१
३८३९	५	रम्दी	८	१२	२२७	०९११४६६	कृषि	कृषि	५३०.६	१-०-२-३
३८४०	५	रम्दी	८	१२	२२९	०९११४६६	आवास	गैर कृषि	१२९५.६	२-८-२-३.९
३८४१	५	रम्दी	८	१२	२३०	०९११४६६	आवास	गैर कृषि	१२६६.२	२-७-३-१.१
३८४२	५	रम्दी	८	१२	२३१	०९११४६६	कृषि	कृषि	१७९४.२	३-८-१-२.९
३८४३	५	रम्दी	८	१२	२३२	०९११४६६	कृषि	कृषि	४५०.८	०-१४-०-२.९
३८४४	५	रम्दी	८	१२	२३३	०९११४६६	कृषि	कृषि	४५६.२	०-१४-१-१.६
३८४५	५	रम्दी	८	१२	२३४	०९११४६६	कृषि	कृषि	५६७.८	१-१-३-१.७
३८४६	५	रम्दी	८	१२	२३५	०९११४६६	कृषि	कृषि	८९०.७	१-१२-०-०.२
३८४७	५	रम्दी	८	१२	२३६	०९११४६६	आवास	गैर कृषि	१४५७.३	२-१३-३-१.३
३८४८	५	रम्दी	८	१२	२३७	०९११४६६	आवास	गैर कृषि	४१२.८	०-१२-३-३.७
३८४९	५	रम्दी	८	१२	२३९	०९११४६६	आवास	गैर कृषि	८६०.०	१-११-०-०.७
३८५०	५	रम्दी	८	१२	२४०	०९११४६६	आवास	गैर कृषि	१९७३.३	३-१४-०-१

क्र.सं.	पालिका वडा	साविक गाविस	गाविस वडा	गाविस कोड	कित्ता नं.	ग्रिड नं.	भू-उपयोग वर्ग	कृषि/ गैर कृषि	क्षेत्रफल (वर्ग मि.)	क्षेत्रफल (रो.आ.पै.दा.)
३८५१	५	रम्दी	८	१२	२४१	०९११४६६	आवास	गैर कृषि	२३८२.८	४-१०-३-३
३८५२	५	रम्दी	८	१२	२४१	०९११४६६	आवास	गैर कृषि	५०१.३	०-१५-३-०.२
३८५३	५	रम्दी	८	१२	२४२	०९११४६६	आवास	गैर कृषि	१०४३.९	२-०-३-१.३
३८५४	५	रम्दी	८	१२	२४३	०९११४६६	आवास	गैर कृषि	८८३.३	१-११-३-०.५
३८५५	५	रम्दी	८	१२	२४४	०९११४६६	आवास	गैर कृषि	६३५.२	१-३-३-३.६
३८५६	५	रम्दी	८	१२	२४५	०९११४६६	आवास	गैर कृषि	६०३.१	१-२-३-३.५
३८५७	५	रम्दी	८	१२	२४६	०९११४६६	आवास	गैर कृषि	४७१.१	०-१४-३-१
३८५८	५	रम्दी	८	१२	२४६	०९११४६६	आवास	गैर कृषि	१२६९.६	२-७-३-२.८
३८५९	५	रम्दी	८	१२	२४७	०९११४६६	आवास	गैर कृषि	२४८०.३	४-१४-०-०.१
३८६०	५	रम्दी	८	१२	२४८	०९११४६६	आवास	गैर कृषि	१७६.५	०-५-२-०.८
३८६१	५	रम्दी	८	१२	२४९	०९११४६६	आवास	गैर कृषि	२३२.७	०-७-१-१.१
३८६२	५	रम्दी	८	१२	२५०	०९११४६६	आवास	गैर कृषि	२६८.५	०-८-१-३.१
३८६३	५	रम्दी	८	१२	२५१	०९११४६६	आवास	गैर कृषि	५१.१	०-१-२-१.७
३८६४	५	रम्दी	८	१२	२५२	०९११४६६	आवास	गैर कृषि	५९.३	०-१-३-१.८
३८६५	५	रम्दी	८	१२	२५३	०९११४६६	आवास	गैर कृषि	७४.७	०-२-१-१.६
३८६६	५	रम्दी	८	१२	२५४	०९११४६६	आवास	गैर कृषि	८१.८	०-२-२-१.२
३८६७	५	रम्दी	८	१२	२५५	०९११४६६	आवास	गैर कृषि	८७.८	०-२-३-०.२
३८६८	५	रम्दी	८	१२	२५६	०९११४६६	आवास	गैर कृषि	९५.४	०-२-३-४
३८६९	५	रम्दी	८	१२	२५७	०९११४६६	आवास	गैर कृषि	८७.४	०-२-२-४
३८७०	५	रम्दी	८	१२	२५८	०९११४६६	आवास	गैर कृषि	१०९६.४	२-२-१-३.७
३८७१	५	रम्दी	८	१२	२५८	०९११४६६	आवास	गैर कृषि	१२५५.७	२-७-१-३.८
३८७२	५	रम्दी	८	१२	२५९	०९११४६६	आवास	गैर कृषि	७०२.८	१-६-०-१.७
३८७३	५	रम्दी	८	१२	२६०	०९११४६६	आवास	गैर कृषि	१५७.४	०-४-३-३.२
३८७४	५	रम्दी	८	१२	२६३	०९११४६६	आवास	गैर कृषि	१३३.२	०-४-०-३
३८७५	५	रम्दी	८	१२	२६६	०९११४६६	आवास	गैर कृषि	८५६.८	१-१०-३-३.१
३८७६	५	रम्दी	८	१२	२६७	०९११४६६	आवास	गैर कृषि	७७२.२	१-८-१-०.६
३८७७	५	रम्दी	८	१२	२६९	०९११४६६	कृषि	कृषि	८९८.३	१-१२-१-०
३८७८	५	रम्दी	८	१२	२७१	०९११४६६	कृषि	कृषि	३०१९.३	५-१४-३-३.३
३८७९	५	रम्दी	८	१२	२७१	०९११४६६	आवास	गैर कृषि	१५५१.१	३-०-३-०.५
३८८०	५	रम्दी	८	१२	२७२	०९११४६६	आवास	गैर कृषि	८८३.९	१-११-३-०.८
३८८१	५	रम्दी	८	१२	२७४	०९११४६६	आवास	गैर कृषि	२५३.९	०-७-३-३.७
३८८२	५	रम्दी	८	१२	२७५	०९११४६६	आवास	गैर कृषि	९६.०	०-३-०-०.३
३८८३	५	रम्दी	८	१२	२७६	०९११४६६	आवास	गैर कृषि	१४१.४	०-४-१-३.२
३८८४	५	रम्दी	८	१२	२७७	०९११४६६	आवास	गैर कृषि	७६.४	०-२-१-२.४
३८८५	५	रम्दी	८	१२	२७८	०९११४६६	सार्वजनिक उपयोग	गैर कृषि	३८०७.०	७-७-२-३.६
३८८६	५	रम्दी	८	१२	२७९	०९११४६६	आवास	गैर कृषि	१३८७.९	२-११-२-२.४
३८८७	५	रम्दी	८	१२	२८०	०९११४६६	आवास	गैर कृषि	५३.६	०-१-२-३
३८८८	५	रम्दी	८	१२	२८१	०९११४६६	आवास	गैर कृषि	११९१.६	२-५-१-३.६
३८८९	५	रम्दी	८	१२	२८४	०९११४६५	नदी, ताल तथा सिमसार	गैर कृषि	३२१४.०	६-५-०-१.३
३८९०	५	रम्दी	८	१२	२८६	०९११४६६	आवास	गैर कृषि	१२१८.१	२-६-१-०.९
३८९१	५	रम्दी	८	१२	२८६	०९११४६५	आवास	गैर कृषि	५१.१	०-१-२-१.७
३८९२	५	रम्दी	८	१२	२८७	०९११४६६	आवास	गैर कृषि	१३३६.२	२-१०-०-०.४
३८९३	५	रम्दी	८	१२	२८८	०९११४६६	आवास	गैर कृषि	१८५.०	०-५-३-१.१
३८९४	५	रम्दी	८	१२	२९०	०९११४६६	आवास	गैर कृषि	१९३.९	०-६-०-१.६
३८९५	५	रम्दी	८	१२	२९१	०९११४६६	आवास	गैर कृषि	५४२.१	१-१-०-०.८
३८९६	५	रम्दी	८	१२	२९२	०९११४६६	आवास	गैर कृषि	९८३.३	१-१४-३-२.८
३८९७	५	रम्दी	८	१२	२९३	०९११४६६	आवास	गैर कृषि	२७२८.७	५-५-३-१.१

क्र.सं.	पालिका वडा	साविक गाविस	गाविस वडा	गाविस कोड	कित्ता नं.	ग्रिड नं.	भू-उपयोग वर्ग	कृषि/ गैर कृषि	क्षेत्रफल (वर्ग मि.)	क्षेत्रफल (रो.आ.पै.दा.)
३८९८	५	रम्दी	८	१२	२९४	०९११४६६	आवास	गैर कृषि	४३४.४	०-१३-२-२.६
३८९९	५	रम्दी	८	१२	२९४	०९११४६५	आवास	गैर कृषि	३३५.१	०-१०-२-०.६
३९००	५	रम्दी	८	१२	२९५	०९११४६६	आवास	गैर कृषि	२७१.०	०-८-२-०.३
३९०१	५	रम्दी	८	१२	२९५	०९११४६५	आवास	गैर कृषि	३७६.८	०-११-३-१.६
३९०२	५	रम्दी	८	१२	२९६	०९११४६६	आवास	गैर कृषि	२५१.३	०-७-३-२.५
३९०३	५	रम्दी	८	१२	२९६	०९११४६५	आवास	गैर कृषि	३०३.७	०-९-२-०.८
३९०४	५	रम्दी	८	१२	२९७	०९११४६६	आवास	गैर कृषि	२३८.३	०-७-१-३.९
३९०५	५	रम्दी	८	१२	२९८	०९११४६६	आवास	गैर कृषि	१४३.६	०-४-२-०.२
३९०६	५	रम्दी	८	१२	२९८	०९११४६५	आवास	गैर कृषि	४११.०	०-१२-३-२.८
३९०७	५	रम्दी	८	१२	२९९	०९११४६६	आवास	गैर कृषि	४८५.४	०-१५-१-०.२
३९०८	५	रम्दी	८	१२	३००	०९११४६६	आवास	गैर कृषि	९९४.६	१-१५-१-०.५
३९०९	५	रम्दी	८	१२	३०१	०९११४६६	आवास	गैर कृषि	१७८.०	०-५-२-१.६
३९१०	५	रम्दी	८	१२	३०२	०९११४६६	आवास	गैर कृषि	९२.९	०-२-३-२.८
३९११	५	रम्दी	८	१२	३०३	०९११४६६	आवास	गैर कृषि	११७.८	०-३-२-३.३
३९१२	५	रम्दी	८	१२	३०४	०९११४६६	आवास	गैर कृषि	२५७.२	०-८-०-१.४
३९१३	५	रम्दी	८	१२	३०५	०९११४६६	आवास	गैर कृषि	१५९.५	०-५-०-०.३
३९१४	५	रम्दी	८	१२	३०६	०९११४६६	आवास	गैर कृषि	८८४.७	१-११-३-१.२
३९१५	५	रम्दी	८	१२	३०६	०९११४६५	आवास	गैर कृषि	१०७५.२	२-१-३-१
३९१६	५	रम्दी	८	१२	३०७	०९११४६६	आवास	गैर कृषि	३०३.६	०-९-२-०.८
३९१७	५	रम्दी	८	१२	३०७	०९११४६५	आवास	गैर कृषि	१०८२.३	२-२-०-०.६
३९१८	५	रम्दी	८	१२	३०९	०९११४६६	आवास	गैर कृषि	११५३.१	२-४-१-०.२
३९१९	५	रम्दी	८	१२	३१०	०९११४६६	आवास	गैर कृषि	७५७.७	१-७-३-१.३
३९२०	५	रम्दी	८	१२	३१०	०९११४६५	आवास	गैर कृषि	६७.४	०-२-०-१.९
३९२१	५	रम्दी	८	१२	३१२	०९११४६५	आवास	गैर कृषि	८८३.१	१-११-३-०.४
३९२२	५	रम्दी	८	१२	३१३	०९११४२६	सार्वजनिक उपयोग	गैर कृषि	११०७.२	२-२-३-१.२
३९२३	५	रम्दी	८	१२	३१८	०९११४२६	कृषि	कृषि	११५४.९	२-४-१-१.१
३९२४	५	रम्दी	८	१२	३२०	०९११४२६	कृषि	कृषि	८१२.१	१-९-२-०.६
३९२५	५	रम्दी	८	१२	३२१	०९११४२६	कृषि	कृषि	८५९.८	१-११-०-०.६
३९२६	५	रम्दी	८	१२	३२४	०९११४२६	कृषि	कृषि	३३७.४	०-१०-२-१.८
३९२७	५	रम्दी	८	१२	३२७	०९११४६५	आवास	गैर कृषि	१४५.८	०-४-२-१.३
३९२८	५	रम्दी	८	१२	३२८	०९११४६५	आवास	गैर कृषि	१४८.०	०-४-२-२.५
३९२९	५	रम्दी	८	१२	३२९	०९११४६५	आवास	गैर कृषि	११२.७	०-३-२-०.७
३९३०	५	रम्दी	८	१२	३३०	०९११४६५	आवास	गैर कृषि	६३.२	०-१-३-३.८
३९३१	५	रम्दी	८	१२	३३१	०९११४६५	आवास	गैर कृषि	१३०.८	०-४-०-१.८
३९३२	५	रम्दी	८	१२	३३२	०९११४६५	आवास	गैर कृषि	१२५.२	०-३-३-३
३९३३	५	रम्दी	८	१२	३३५	०९११४६५	आवास	गैर कृषि	२७४.२	०-८-२-२
३९३४	५	रम्दी	८	१२	३३६	०९११४६५	आवास	गैर कृषि	५९५.४	१-२-२-३.६
३९३५	५	रम्दी	८	१२	३४०	०९११४६५	आवास	गैर कृषि	१४३.०	०-४-१-३.९
३९३६	५	रम्दी	८	१२	३४१	०९११४६५	आवास	गैर कृषि	३०९.८	०-९-२-३.९
३९३७	५	रम्दी	८	१२	३४२	०९११४६५	आवास	गैर कृषि	११२५.८	२-३-१-२.५
३९३८	५	रम्दी	८	१२	३४४	०९११४६५	आवास	गैर कृषि	४४१.४	०-१३-३-२.१
३९३९	५	रम्दी	८	१२	३४६	०९११४६५	आवास	गैर कृषि	९४९.७	१-१३-३-१.९
३९४०	५	रम्दी	८	१२	३४८	०९११४६५	आवास	गैर कृषि	६८०.२	१-५-१-२.३
३९४१	५	रम्दी	८	१२	३५१	०९११४६५	आवास	गैर कृषि	५६२.०	१-१-२-२.८
३९४२	५	रम्दी	८	१२	३५२	०९११४६५	आवास	गैर कृषि	५८०.३	१-२-१-०
३९४३	५	रम्दी	८	१२	३५३	०९११४६५	आवास	गैर कृषि	२११.६	०-६-२-२.५
३९४४	५	रम्दी	८	१२	३५४	०९११४६५	आवास	गैर कृषि	४८८.५	०-१५-१-१.८

क्र.सं.	पालिका वडा	साविक गाविस	गाविस वडा	गाविस कोड	कित्ता नं.	ग्रिड नं.	भू-उपयोग वर्ग	कृषि/ गैर कृषि	क्षेत्रफल (वर्ग मि.)	क्षेत्रफल (रो.आ.पै.दा.)
३९४५	५	रम्दी	८	१२	३५५	०९११४६५	आवास	गैर कृषि	६२८.४	१-३-३-०.२
३९४६	५	रम्दी	८	१२	३५७	०९११४६५	आवास	गैर कृषि	२६९.०	०-८-१-३.३
३९४७	५	रम्दी	८	१२	३५८	०९११४६५	आवास	गैर कृषि	३००.३	०-९-१-३.१
३९४८	५	रम्दी	८	१२	३५९	०९११४६५	आवास	गैर कृषि	५५१.९	१-१-१-१.७
३९४९	५	रम्दी	८	१२	३६२	०९११४६५	आवास	गैर कृषि	१०३.०	०-३-०-३.९
३९५०	५	रम्दी	८	१२	३६३	०९११४६५	आवास	गैर कृषि	१६७.६	०-५-१-०.४
३९५१	५	रम्दी	८	१२	३६४	०९११४६५	आवास	गैर कृषि	३७५.५	०-११-३-०.९
३९५२	५	रम्दी	८	१२	३६५	०९११४६५	आवास	गैर कृषि	८३५.८	१-१०-१-०.६
३९५३	५	रम्दी	८	१२	३६६	०९११४६५	आवास	गैर कृषि	३४७.६	०-१०-३-२.९
३९५४	५	रम्दी	८	१२	३६७	०९११४६५	आवास	गैर कृषि	४४९.९	०-१४-०-२.४
३९५५	५	रम्दी	८	१२	३६९	०९११४६५	आवास	गैर कृषि	१३९०.८	२-११-२-३.९
३९५६	५	रम्दी	८	१२	३७१	०९११४६५	आवास	गैर कृषि	७३०.२	१-६-३-३.४
३९५७	५	रम्दी	८	१२	३७२	०९११४६५	आवास	गैर कृषि	४२४.६	०-१३-१-१.७
३९५८	५	रम्दी	८	१२	३७३	०९११४६५	आवास	गैर कृषि	१३८.७	०-४-१-१.८
३९५९	५	रम्दी	८	१२	३७४	०९११४६५	आवास	गैर कृषि	५०.२	०-१-२-१.३
३९६०	५	रम्दी	८	१२	३७७	०९११४६५	आवास	गैर कृषि	८४.१	०-२-२-२.३
३९६१	५	रम्दी	८	१२	३७८	०९११४६५	आवास	गैर कृषि	९१.४	०-२-३-२
३९६२	५	रम्दी	८	१२	३७९	०९११४६५	आवास	गैर कृषि	७७.६	०-२-१-३.१
३९६३	५	रम्दी	८	१२	३८२	०९११४६५	आवास	गैर कृषि	९१९.४	१-१२-३-२.६
३९६४	५	रम्दी	८	१२	३८३	०९११४६५	आवास	गैर कृषि	१५२.४	०-४-३-०.७
३९६५	५	रम्दी	८	१२	३८४	०९११४६५	आवास	गैर कृषि	५९८.८	१-२-३-१.३
३९६६	५	रम्दी	८	१२	३८५	०९११४६५	आवास	गैर कृषि	५३९.७	१-०-३-३.६
३९६७	५	रम्दी	८	१२	३८६	०९११४६५	आवास	गैर कृषि	६३७.९	१-४-०-१
३९६८	५	रम्दी	८	१२	३८८	०९११४६५	आवास	गैर कृषि	७३४.७	१-७-०-१.७
३९६९	५	रम्दी	८	१२	३८९	०९११४६५	आवास	गैर कृषि	७६४.६	१-८-०-०.७
३९७०	५	रम्दी	८	१२	३९१	०९११४६५	आवास	गैर कृषि	२९५.७	०-९-१-०.८
३९७१	५	रम्दी	८	१२	३९७	०९११४६५	आवास	गैर कृषि	७७४.७	१-८-१-१.८
३९७२	५	रम्दी	८	१२	३९८	०९११४६५	आवास	गैर कृषि	३८१.४	०-११-३-३.९
३९७३	५	रम्दी	८	१२	३९९	०९११४६५	आवास	गैर कृषि	३७८.०	०-११-३-२.२
३९७४	५	रम्दी	८	१२	४००	०९११४६५	आवास	गैर कृषि	४३५.४	०-१३-२-३.१
३९७५	५	रम्दी	८	१२	४०१	०९११४६५	आवास	गैर कृषि	१७४.८	०-५-१-३.९
३९७६	५	रम्दी	८	१२	४०२	०९११४६५	आवास	गैर कृषि	१८११.४	३-८-३-३.५
३९७७	५	रम्दी	८	१२	४०३	०९११४६५	आवास	गैर कृषि	८१५.३	१-९-२-२.३
३९७८	५	रम्दी	८	१२	४०४	०९११४६५	आवास	गैर कृषि	४९०.६	०-१५-१-२.९
३९७९	५	रम्दी	८	१२	४०५	०९११४६५	आवास	गैर कृषि	७२५.३	१-६-३-१
३९८०	५	रम्दी	८	१२	४०६	०९११४६५	आवास	गैर कृषि	६९८.२	१-५-३-३.३
३९८१	५	रम्दी	८	१२	४०७	०९११४६५	आवास	गैर कृषि	५७६.४	१-२-०-२.१
३९८२	५	रम्दी	८	१२	४०८	०९११४६५	आवास	गैर कृषि	२५०.७	०-७-३-२.२
३९८३	५	रम्दी	८	१२	४०९	०९११४६५	सार्वजनिक उपयोग	गैर कृषि	११५९.७	२-४-१-३.६
३९८४	५	रम्दी	८	१२	४१०	०९११४६५	आवास	गैर कृषि	१२४२.९	२-७-०-१.४
३९८५	५	रम्दी	८	१२	४१३	०९११४६५	आवास	गैर कृषि	१७४९.४	३-७-०-०.३
३९८६	५	रम्दी	८	१२	४१६	०९११४६५	आवास	गैर कृषि	३१२.४	०-९-३-१.२
३९८७	५	रम्दी	८	१२	४१७	०९११४६५	आवास	गैर कृषि	३५०.०	०-११-०-०.१
३९८८	५	रम्दी	८	१२	४१८	०९११४६५	आवास	गैर कृषि	२७२.३	०-८-२-१
३९८९	५	रम्दी	८	१२	४१९	०९११४६५	आवास	गैर कृषि	२५७.५	०-८-०-१.६
३९९०	५	रम्दी	८	१२	४२४	०९११४६६	कृषि	कृषि	११६७.५	२-४-२-३.५
३९९१	५	रम्दी	८	१२	४२५	०९११४६६	कृषि	कृषि	१२३८.१	२-६-३-३

क्र.सं.	पालिका वडा	साविक गाविस	गाविस वडा	गाविस कोड	कित्ता नं.	ग्रिड नं.	भू-उपयोग वर्ग	कृषि/ गैर कृषि	क्षेत्रफल (वर्ग मि.)	क्षेत्रफल (रो.आ.पै.दा.)
३९९२	५	रम्दी	८	१२	४२६	०९११४६६	कृषि	कृषि	५५.५	०-१-२-३.९
३९९३	५	रम्दी	८	१२	४२७	०९११४६६	कृषि	कृषि	१७४४.३	३-६-३-१.७
३९९४	५	रम्दी	८	१२	४२८	०९११४६६	कृषि	कृषि	५३.०	०-१-२-२.७
३९९५	५	रम्दी	८	१२	४२९	०९११४६६	कृषि	कृषि	८३०.६	१-१०-०-१.९
३९९६	५	रम्दी	८	१२	४३०	०९११४६६	कृषि	कृषि	१०१.९	०-३-०-३.३
३९९७	५	रम्दी	८	१२	४३१	०९११४६६	कृषि	कृषि	४६०.१	०-१४-१-३.५
३९९८	५	रम्दी	८	१२	४३२	०९११४६६	कृषि	कृषि	११३२.४	२-३-२-१.८
३९९९	५	रम्दी	८	१२	४३५	०९११४६६	कृषि	कृषि	५६४.१	१-१-२-३.८
४०००	५	रम्दी	८	१२	४३६	०९११४६६	कृषि	कृषि	६८९.४	१-५-२-२.९
४००१	५	रम्दी	८	१२	४३७	०९११४६६	कृषि	कृषि	१००७.९	१-१५-२-३.२
४००२	५	रम्दी	८	१२	४३८	०९११४६६	कृषि	कृषि	१७९.८	०-५-२-२.५
४००३	५	रम्दी	८	१२	४३९	०९११४६६	कृषि	कृषि	१००२.४	१-१५-२-०.४
४००४	५	रम्दी	८	१२	४४०	०९११४६६	कृषि	कृषि	२५९.९	०-८-०-२.८
४००५	५	रम्दी	८	१२	४४१	०९११४६६	कृषि	कृषि	४८९.२	०-१५-१-२.२
४००६	५	रम्दी	८	१२	४४३	०९११४६६	कृषि	कृषि	२०८.०	०-६-२-०.७
४००७	५	रम्दी	८	१२	४४४	०९११४६६	कृषि	कृषि	३२९.९	०-१०-१-२
४००८	५	रम्दी	८	१२	४४५	०९११४६६	कृषि	कृषि	१४६३.४	२-१४-०-०.४
४००९	५	रम्दी	८	१२	४४६	०९११४६६	कृषि	कृषि	२१२.६	०-६-२-३
४०१०	५	रम्दी	८	१२	४४८	०९११४६६	कृषि	कृषि	१७१.७	०-५-१-२.४
४०११	५	रम्दी	८	१२	४४९	०९११४६६	कृषि	कृषि	३१९.५	०-१०-०-०.८
४०१२	५	रम्दी	८	१२	४५०	०९११४६६	कृषि	कृषि	६९.०	०-२-०-२.७
४०१३	५	रम्दी	८	१२	४५१	०९११४६६	कृषि	कृषि	३३६.०	०-१०-२-१
४०१४	५	रम्दी	८	१२	४५२	०९११४६६	कृषि	कृषि	२७३.८	०-८-२-१.८
४०१५	५	रम्दी	८	१२	४५३	०९११४६६	कृषि	कृषि	१०६७.३	२-१-२-१.१
४०१६	५	रम्दी	८	१२	४५७	०९११४६६	कृषि	कृषि	१७४.१	०-५-१-३.६
४०१७	५	रम्दी	८	१२	४५९	०९११४६६	कृषि	कृषि	४५७.८	०-१४-१-२.४
४०१८	५	रम्दी	८	१२	४६०	०९११४६६	कृषि	कृषि	३११.१	०-९-३-०.५
४०१९	५	रम्दी	८	१२	४६१	०९११४६६	कृषि	कृषि	२४८७.७	४-१४-०-३.८
४०२०	५	रम्दी	८	१२	४६२	०९११४६६	कृषि	कृषि	७६४.५	१-८-०-०.७
४०२१	५	रम्दी	८	१२	४६३	०९११४६६	कृषि	कृषि	२३९.१	०-७-२-०.३
४०२२	५	रम्दी	८	१२	४६४	०९११४६६	कृषि	कृषि	१६४९.१	३-३-३-१.८
४०२३	५	रम्दी	८	१२	४६५	०९११४६६	कृषि	कृषि	८४०.९	१-१०-१-३.१
४०२४	५	रम्दी	८	१२	४६६	०९११४६६	कृषि	कृषि	८११.१	१-९-२-०.१
४०२५	५	रम्दी	८	१२	४६८	०९११४६६	कृषि	कृषि	२१५२.८	४-३-२-३.३
४०२६	५	रम्दी	८	१२	४६९	०९११४६६	कृषि	कृषि	२४३.२	०-७-२-२.४
४०२७	५	रम्दी	८	१२	४७०	०९११४६६	आवास	गैर कृषि	३७६.१	०-११-३-१.२
४०२८	५	रम्दी	८	१२	४७१	०९११४६६	कृषि	कृषि	७३६.१	१-७-०-२.४
४०२९	५	रम्दी	८	१२	४७२	०९११४६६	कृषि	कृषि	२६४.२	०-८-१-१
४०३०	५	रम्दी	८	१२	४७३	०९११४६६	आवास	गैर कृषि	६२८.१	१-३-३-०.१
४०३१	५	रम्दी	८	१२	४७४	०९११४६६	कृषि	कृषि	८९६.३	१-१२-०-३
४०३२	५	रम्दी	८	१२	४७५	०९११४२६	कृषि	कृषि	३२८.३	०-१०-१-१.२
४०३३	५	रम्दी	८	१२	४७५	०९११४६६	कृषि	कृषि	११४.३	०-३-२-१.५
४०३४	५	रम्दी	८	१२	४७६	०९११४६६	कृषि	कृषि	२५९.९	०-८-०-२.८
४०३५	५	रम्दी	८	१२	४७७	०९११४६६	कृषि	कृषि	१११.६	०-३-२-०.२
४०३६	५	रम्दी	८	१२	४७८	०९११४६६	कृषि	कृषि	७०८.०	१-६-१-०.३
४०३७	५	रम्दी	८	१२	४७९	०९११४६६	कृषि	कृषि	११८.८	०-३-२-३.८
४०३८	५	रम्दी	८	१२	४८०	०९११४६६	कृषि	कृषि	५६५.७	१-१-३-०.७

क्र.सं.	पालिका वडा	साविक गाविस	गाविस वडा	गाविस कोड	कित्ता नं.	ग्रिड नं.	भू-उपयोग वर्ग	कृषि/ गैर कृषि	क्षेत्रफल (वर्ग मि.)	क्षेत्रफल (रो.आ.पै.दा.)
४०३९	५	रम्दी	८	१२	४८१	०९११४२६	कृषि	कृषि	९४१.०	१-१३-२-१.५
४०४०	५	रम्दी	८	१२	४८२	०९११४२६	कृषि	कृषि	२७९६.९	५-७-३-३.४
४०४१	५	रम्दी	८	१२	४८४	०९११४२६	कृषि	कृषि	३८२.६	०-१२-०-०.५
४०४२	५	रम्दी	८	१२	४८५	०९११४२६	सार्वजनिक उपयोग	गैर कृषि	६६३.०	१-४-३-१.६
४०४३	५	रम्दी	८	१२	४८६	०९११४२६	कृषि	कृषि	२१६.२	०-६-३-०.८
४०४४	५	रम्दी	८	१२	४८७	०९११४२६	सार्वजनिक उपयोग	गैर कृषि	९४६.३	१-१३-३-०.२
४०४५	५	रम्दी	८	१२	४८८	०९११४२६	कृषि	कृषि	३००.७	०-९-१-३.३
४०४६	५	रम्दी	८	१२	४८९	०९११४२६	कृषि	कृषि	३३४.६	०-१०-२-०.४
४०४७	५	रम्दी	८	१२	४९२	०९११४२६	कृषि	कृषि	४१८.५	०-१३-०-२.६
४०४८	५	रम्दी	८	१२	४९३	०९११४२६	कृषि	कृषि	१००१.२	१-१५-१-३.८
४०४९	५	रम्दी	८	१२	४९४	०९११४२६	कृषि	कृषि	३७३.८	०-११-३-०.१
४०५०	५	रम्दी	८	१२	४९५	०९११४२६	कृषि	कृषि	५४.७	०-१-२-३.५
४०५१	५	रम्दी	८	१२	४९८	०९११४६६	आवास	गैर कृषि	३९३.५	०-१२-१-२
४०५२	५	रम्दी	८	१२	४९८	०९११४६६	कृषि	कृषि	२६९७.५	५-४-३-१.४
४०५३	५	रम्दी	८	१२	४९९	०९११४२६	कृषि	कृषि	२००.१	०-६-१-०.७
४०५४	५	रम्दी	८	१२	५००	०९११४६६	कृषि	कृषि	१७०८.०	३-५-२-३.५
४०५५	५	रम्दी	८	१२	५०१	०९११४६६	कृषि	कृषि	१७३०.१	३-६-१-२.६
४०५६	५	रम्दी	८	१२	५०२	०९११४६६	कृषि	कृषि	५६५.८	१-१-३-०.७
४०५७	५	रम्दी	८	१२	५०४	०९११४६६	कृषि	कृषि	२८६४.२	५-१०-०-१.२
४०५८	५	रम्दी	८	१२	५०५	०९११४६६	कृषि	कृषि	२८०३.२	५-८-०-२.६
४०५९	५	रम्दी	८	१२	५०७	०९११४६६	कृषि	कृषि	१०४५.०	२-०-३-१.८
४०६०	५	रम्दी	८	१२	५०८	०९११४६६	कृषि	कृषि	११९५.५	२-५-२-१.६
४०६१	५	रम्दी	८	१२	५०९	०९११४६६	कृषि	कृषि	५१३.४	१-०-०-२.३
४०६२	५	रम्दी	८	१२	५१०	०९११४६६	कृषि	कृषि	१५६१.८	३-१-०-१.९
४०६३	५	रम्दी	८	१२	५११	०९११४६५	आवास	गैर कृषि	१२०४.८	२-५-३-२.३
४०६४	५	रम्दी	८	१२	५१३	०९११४६५	आवास	गैर कृषि	३७१.१	०-११-२-२.७
४०६५	५	रम्दी	८	१२	५१४	०९११४६५	आवास	गैर कृषि	४१७.९	०-१३-०-२.३
४०६६	५	रम्दी	८	१२	५१५	०९११४६६	आवास	गैर कृषि	७०६.२	१-६-०-३.३
४०६७	५	रम्दी	८	१२	५१६	०९११४६६	आवास	गैर कृषि	८३३.२	१-१०-०-३.२
४०६८	५	रम्दी	८	१२	५१७	०९११४६५	आवास	गैर कृषि	१०८.३	०-३-१-२.५
४०६९	५	रम्दी	८	१२	५१८	०९११४६५	आवास	गैर कृषि	१०९.४	०-३-१-३
४०७०	५	रम्दी	८	१२	५१९	०९११४६५	आवास	गैर कृषि	६४०.२	१-४-०-२.१
४०७१	५	रम्दी	८	१२	५२०	०९११४६५	आवास	गैर कृषि	६५५.१	१-४-२-१.६
४०७२	५	रम्दी	८	१२	५२१	०९११४६६	आवास	गैर कृषि	७६९.४	१-८-०-३.२
४०७३	५	रम्दी	८	१२	५२२	०९११४६६	आवास	गैर कृषि	९३९.२	१-१३-२-०.६
४०७४	५	रम्दी	८	१२	५२३	०९११४६६	आवास	गैर कृषि	८२३.६	१-९-३-२.४
४०७५	५	रम्दी	८	१२	५२४	०९११४६६	आवास	गैर कृषि	६५१.७	१-४-१-३.९
४०७६	५	रम्दी	८	१२	५२५	०९११४६६	कृषि	कृषि	८९८.०	१-१२-०-३.९
४०७७	५	रम्दी	८	१२	५२६	०९११४६६	कृषि	कृषि	१५३६.६	३-०-१-१.२
४०७८	५	रम्दी	८	१२	५२७	०९११४६६	आवास	गैर कृषि	९३९.९	१-१३-२-१
४०७९	५	रम्दी	८	१२	५२८	०९११४६६	कृषि	कृषि	४९०.२	०-१५-१-२.७
४०८०	५	रम्दी	८	१२	५२९	०९११४६६	आवास	गैर कृषि	३३६.६	०-१०-२-१.४
४०८१	५	रम्दी	८	१२	५३१	०९११४६६	आवास	गैर कृषि	६२७.३	१-३-२-३.६
४०८२	५	रम्दी	८	१२	५३३	०९११४६५	आवास	गैर कृषि	३७५.८	०-११-३-१.१
४०८३	५	रम्दी	८	१२	५३४	०९११४६५	आवास	गैर कृषि	८०.५	०-२-२-०.५
४०८४	५	रम्दी	८	१२	५३५	०९११४६५	आवास	गैर कृषि	४७४.५	०-१४-३-२.८
४०८५	५	रम्दी	८	१२	५३७	०९११४६५	आवास	गैर कृषि	४४४.७	०-१३-३-३.८

क्र.सं.	पालिका वडा	साविक गाविस	गाविस वडा	गाविस कोड	कित्ता नं.	ग्रिड नं.	भू-उपयोग वर्ग	कृषि/ गैर कृषि	क्षेत्रफल (वर्ग मि.)	क्षेत्रफल (रो.आ.पै.दा.)
४०८६	५	रम्दी	८	१२	५३८	०९११४६६	आवास	गैर कृषि	१६७.२	०-५-१-०.२
४०८७	५	रम्दी	८	१२	५३८	०९११४६५	आवास	गैर कृषि	८६.७	०-२-२-३.६
४०८८	५	रम्दी	८	१२	५३९	०९११४६५	आवास	गैर कृषि	१३७.०	०-४-१-०.९
४०८९	५	रम्दी	८	१२	५४२	०९११४६६	कृषि	कृषि	८५६.९	१-१०-३-३.२
४०९०	५	रम्दी	८	१२	५४५	०९११४६६	आवास	गैर कृषि	३९२.१	०-१२-१-१.३
४०९१	५	रम्दी	८	१२	५४६	०९११४६६	आवास	गैर कृषि	३०७.९	०-९-२-२.९
४०९२	५	रम्दी	८	१२	५४७	०९११४६६	आवास	गैर कृषि	९०१.८	१-१२-१-१.८
४०९३	५	रम्दी	८	१२	५४८	०९११४६६	आवास	गैर कृषि	८०७.३	१-९-१-२.२
४०९४	५	रम्दी	८	१२	५४९	०९११४६६	आवास	गैर कृषि	१४०३.९	२-१२-०-२.४
४०९५	५	रम्दी	८	१२	५५०	०९११४६६	आवास	गैर कृषि	१८८२.५	३-११-०-३.३
४०९६	५	रम्दी	८	१२	५५१	०९११४६६	आवास	गैर कृषि	३४१.९	०-१०-३-०
४०९७	५	रम्दी	८	१२	५५३	०९११४६५	आवास	गैर कृषि	१४८८.३	२-१४-३-०.९
४०९८	५	रम्दी	८	१२	५५४	०९११४६६	कृषि	कृषि	२८०.८	०-८-३-१.३
४०९९	५	रम्दी	८	१२	५५५	०९११४६६	कृषि	कृषि	२७०.०	०-८-१-३.९
४१००	५	रम्दी	८	१२	५५६	०९११४६६	कृषि	कृषि	२८९.७	०-९-०-१.८
४१०१	५	रम्दी	८	१२	५५७	०९११४६६	कृषि	कृषि	३०५.४	०-९-२-१.७
४१०२	५	रम्दी	८	१२	५५८	०९११४६६	कृषि	कृषि	१५२५.२	२-१५-३-३.५
४१०३	५	रम्दी	८	१२	५५९	०९११४६६	कृषि	कृषि	६९१.०	१-५-२-३.७
४१०४	५	रम्दी	८	१२	५६०	०९११४६६	कृषि	कृषि	७०४.२	१-६-०-२.४
४१०५	५	रम्दी	८	१२	५६१	०९११४६६	कृषि	कृषि	२६६३.८	५-३-३-०.४
४१०६	५	रम्दी	८	१२	५६२	०९११४६६	कृषि	कृषि	२८०.७	०-८-३-१.२
४१०७	५	रम्दी	८	१२	५६३	०९११४६६	कृषि	कृषि	८६३.१	१-११-०-२.३
४१०८	५	रम्दी	८	१२	५६४	०९११४६६	कृषि	कृषि	१०४१.८	२-०-३-०.२
४१०९	५	रम्दी	८	१२	५६५	०९११४६६	कृषि	कृषि	१५०.०	०-४-२-३.५
४११०	५	रम्दी	८	१२	५६६	०९११४६६	कृषि	कृषि	३७३.१	०-११-२-३.७
४१११	५	रम्दी	८	१२	५६७	०९११४६५	आवास	गैर कृषि	७६२.०	१-७-३-३.४
४११२	५	रम्दी	८	१२	५६८	०९११४६५	आवास	गैर कृषि	२०८०.८	४-१-१-३.१
४११३	५	रम्दी	८	१२	५६९	०९११४६५	आवास	गैर कृषि	९२२.३	१-१३-०-०.१
४११४	५	रम्दी	८	१२	५७०	०९११४६५	आवास	गैर कृषि	५३१.१	१-०-२-३.२
४११५	५	रम्दी	८	१२	५७१	०९११४६६	आवास	गैर कृषि	१३३.८	०-४-०-३.३
४११६	५	रम्दी	८	१२	५७१	०९११४६५	आवास	गैर कृषि	८३.८	०-२-२-२.१
४११७	५	रम्दी	८	१२	५७२	०९११४६५	आवास	गैर कृषि	८२७.६	१-१०-०-०.४
४११८	५	रम्दी	८	१२	५७३	०९११४६५	आवास	गैर कृषि	१७८२.४	३-८-०-०.९
४११९	५	रम्दी	८	१२	५७४	०९११४६५	आवास	गैर कृषि	६९७.१	१-५-३-२.८
४१२०	५	रम्दी	८	१२	५७५	०९११४६५	आवास	गैर कृषि	६९.७	०-२-०-३.१
४१२१	५	रम्दी	८	१२	५७६	०९११४६५	आवास	गैर कृषि	१५४.०	०-४-३-१.५
४१२२	५	रम्दी	८	१२	५७७	०९११४६५	आवास	गैर कृषि	३२४.५	०-१०-०-३.३
४१२३	५	रम्दी	८	१२	५७८	०९११४६५	आवास	गैर कृषि	३६.२	०-१-०-२.२
४१२४	५	रम्दी	८	१२	५७९	०९११४६५	आवास	गैर कृषि	८८.६	०-२-३-०.६
४१२५	५	रम्दी	८	१२	५८०	०९११४६६	कृषि	कृषि	७६०.०	१-७-३-२.४
४१२६	५	रम्दी	८	१२	५८२	०९११४६६	कृषि	कृषि	४२७.१	०-१३-१-२.९
४१२७	५	रम्दी	८	१२	५८३	०९११४६६	कृषि	कृषि	१७०६.७	३-५-२-२.८
४१२८	५	रम्दी	८	१२	५८४	०९११४६६	आवास	गैर कृषि	६९.३	०-२-०-२.९
४१२९	५	रम्दी	८	१२	५८५	०९११४६६	आवास	गैर कृषि	२७१.७	०-८-२-०.७
४१३०	५	रम्दी	८	१२	५८६	०९११४६६	कृषि	कृषि	१४९७.७	२-१५-०-१.६
४१३१	५	रम्दी	८	१२	५८८	०९११४६६	कृषि	कृषि	१८९६.०	३-११-२-२.१
४१३२	५	रम्दी	८	१२	५८९	०९११४६६	कृषि	कृषि	३४३.६	०-१०-३-०.९

क्र.सं.	पालिका वडा	साविक गाविस	गाविस वडा	गाविस कोड	कित्ता नं.	ग्रिड नं.	भू-उपयोग वर्ग	कृषि/ गैर कृषि	क्षेत्रफल (वर्ग मि.)	क्षेत्रफल (रो.आ.पै.दा.)
४९३३	५	रम्दी	८	९२	५९०	०९९१४६५	आवास	गैर कृषि	१२२६.२	२-६-२-९
४९३४	५	रम्दी	८	९२	५९१	०९९१४६५	आवास	गैर कृषि	१०६५.९	२-९-२-०.४
४९३५	५	रम्दी	८	९२	५९२	०९९१४६६	आवास	गैर कृषि	५४२.०	१-१-०-०.८
४९३६	५	रम्दी	८	९२	५९३	०९९१४६६	आवास	गैर कृषि	४८३.८	०-१५-०-३.४
४९३७	५	रम्दी	८	९२	५९४	०९९१४६६	आवास	गैर कृषि	१२३०.३	२-६-२-३.९
४९३८	५	रम्दी	८	९२	५९६	०९९१४६६	आवास	गैर कृषि	५७४.४	१-२-०-१
४९३९	५	रम्दी	८	९२	५९८	०९९१४६५	आवास	गैर कृषि	२२१.७	०-६-३-३.६
४९४०	५	रम्दी	८	९२	६०१	०९९१४६६	कृषि	कृषि	११५.४	०-३-२-२.९
४९४१	५	रम्दी	८	९२	६०२	०९९१४६६	कृषि	कृषि	११२.६	०-३-२-०.७
४९४२	५	रम्दी	८	९२	६०३	०९९१४६६	कृषि	कृषि	११५.३	०-३-२-२
४९४३	५	रम्दी	८	९२	६०४	०९९१४६६	कृषि	कृषि	१०९.७	०-३-१-३.२
४९४४	५	रम्दी	८	९२	६०५	०९९१४६६	आवास	गैर कृषि	१५०.९	०-४-२-३.९
४९४५	५	रम्दी	८	९२	६०६	०९९१४६६	आवास	गैर कृषि	१५५.०	०-४-३-२
४९४६	५	रम्दी	८	९२	६०७	०९९१४६६	आवास	गैर कृषि	१५६.७	०-४-३-२.९
४९४७	५	रम्दी	८	९२	६०८	०९९१४६६	आवास	गैर कृषि	१६०.७	०-५-०-०.८
४९४८	५	रम्दी	८	९२	६०९	०९९१४६६	आवास	गैर कृषि	१४६.३	०-४-२-१.६
४९४९	५	रम्दी	८	९२	६१०	०९९१४६६	आवास	गैर कृषि	२०४.२	०-६-१-२.७
४९५०	५	रम्दी	८	९२	६११	०९९१४६६	आवास	गैर कृषि	११३.९	०-३-२-१.३
४९५१	५	रम्दी	८	९२	६१२	०९९१४६६	आवास	गैर कृषि	२७९.६	०-८-३-०.७
४९५२	५	रम्दी	८	९२	६१३	०९९१४६६	आवास	गैर कृषि	९५.०	०-२-३-३.८
४९५३	५	रम्दी	८	९२	६१४	०९९१४६६	आवास	गैर कृषि	१६१.५	०-५-०-१.३
४९५४	५	रम्दी	८	९२	६१५	०९९१४६६	आवास	गैर कृषि	९४.९	०-२-३-३.७
४९५५	५	रम्दी	८	९२	६१६	०९९१४६६	आवास	गैर कृषि	३०३.०	०-९-२-०.५
४९५६	५	रम्दी	८	९२	६१७	०९९१४६६	आवास	गैर कृषि	१७९.६	०-५-२-२.४
४९५७	५	रम्दी	८	९२	६१८	०९९१४६६	आवास	गैर कृषि	२०७.८	०-६-२-०.६
४९५८	५	रम्दी	८	९२	६१९	०९९१४६६	आवास	गैर कृषि	१९४.९	०-६-०-२.९
४९५९	५	रम्दी	८	९२	६२०	०९९१४६६	आवास	गैर कृषि	१८३.४	०-५-३-०.३
४९६०	५	रम्दी	८	९२	६२२	०९९१४६६	आवास	गैर कृषि	३३३.०	०-१०-१-३.६
४९६१	५	रम्दी	८	९२	६२३	०९९१४६६	आवास	गैर कृषि	१४४.५	०-४-२-०.७
४९६२	५	रम्दी	८	९२	६२४	०९९१४६६	आवास	गैर कृषि	४६७.०	०-१४-२-३
४९६३	५	रम्दी	८	९२	६२५	०९९१४६६	आवास	गैर कृषि	३३४.३	०-१०-२-०.२
४९६४	५	रम्दी	८	९२	६२६	०९९१४६६	आवास	गैर कृषि	१३००.१	२-८-३-२.२
४९६५	५	रम्दी	८	९२	६२७	०९९१४६६	कृषि	कृषि	७५४.१	१-७-२-३.५
४९६६	५	रम्दी	८	९२	६२८	०९९१४६६	कृषि	कृषि	७८८.९	१-८-३-१
४९६७	५	रम्दी	८	९२	६२९	०९९१४६६	कृषि	कृषि	७७९.२	१-८-२-०.१
४९६८	५	रम्दी	८	९२	६३०	०९९१४६६	कृषि	कृषि	७८३.९	१-८-२-२.४
४९६९	५	रम्दी	८	९२	६३१	०९९१४६६	आवास	गैर कृषि	४१२.४	०-१२-३-३.५
४९७०	५	रम्दी	८	९२	६३२	०९९१४६६	आवास	गैर कृषि	४०६.०	०-१२-३-०.३
४९७१	५	रम्दी	८	९२	६३३	०९९१४६६	आवास	गैर कृषि	४१३.४	०-१३-०-०
४९७२	५	रम्दी	८	९२	६३४	०९९१४६६	आवास	गैर कृषि	४११.०	०-१२-३-२.८
४९७३	५	रम्दी	८	९२	६३५	०९९१४६६	आवास	गैर कृषि	४२२.५	०-१३-१-०.६
४९७४	५	रम्दी	८	९२	६३६	०९९१४६६	आवास	गैर कृषि	५४८.५	१-१-१-०
४९७५	५	रम्दी	८	९२	६३७	०९९१४६६	आवास	गैर कृषि	२५०.३	०-७-३-१.९
४९७६	५	रम्दी	८	९२	६३८	०९९१४६६	आवास	गैर कृषि	४६८.६	०-१४-२-३.८
४९७७	५	रम्दी	८	९२	६३९	०९९१४६६	आवास	गैर कृषि	७२०.७	१-६-२-२.७
४९७८	५	रम्दी	८	९२	६४०	०९९१४६६	कृषि	कृषि	५५५.५	१-१-१-३.५
४९७९	५	रम्दी	८	९२	६४१	०९९१४६६	कृषि	कृषि	५३३.०	१-०-३-०.२

क्र.सं.	पालिका वडा	साविक गाविस	गाविस वडा	गाविस कोड	कित्ता नं.	ग्रिड नं.	भू-उपयोग वर्ग	कृषि/ गैर कृषि	क्षेत्रफल (वर्ग मि.)	क्षेत्रफल (रो.आ.पै.दा.)
४१८०	५	रम्दी	८	१२	६४२	०९११४६६	कृषि	कृषि	५२३.०	१-०-१-३.२
४१८१	५	रम्दी	८	१२	६४३	०९११४६६	कृषि	कृषि	१६२.२	०-५-०-१.६
४१८२	५	रम्दी	८	१२	६४४	०९११४६६	कृषि	कृषि	१६०.८	०-५-०-०.९
४१८३	५	रम्दी	८	१२	६४५	०९११४६६	कृषि	कृषि	१५६.०	०-४-३-२.५
४१८४	५	रम्दी	८	१२	६४६	०९११४६६	कृषि	कृषि	५३९.९	१-०-३-३.७
४१८५	५	रम्दी	८	१२	६४७	०९११४६६	कृषि	कृषि	५४७.८	१-१-०-३.६
४१८६	५	रम्दी	८	१२	६४८	०९११४६६	कृषि	कृषि	५१८.८	१-०-१-१.१
४१८७	५	रम्दी	८	१२	६४९	०९११४६६	कृषि	कृषि	४६३.६	०-१४-२-१.३
४१८८	५	रम्दी	८	१२	६५०	०९११४६६	कृषि	कृषि	४७६.८	०-१४-३-३.९
४१८९	५	रम्दी	८	१२	६५१	०९११४६६	कृषि	कृषि	४६२.१	०-१४-२-०.५
४१९०	५	रम्दी	८	१२	६५२	०९११४६६	कृषि	कृषि	१३२.७	०-४-०-२.८
४१९१	५	रम्दी	८	१२	६५३	०९११४६६	कृषि	कृषि	१३२.१	०-४-०-२.५
४१९२	५	रम्दी	८	१२	६५४	०९११४६६	कृषि	कृषि	२६५.०	०-८-१-१.४
४१९३	५	रम्दी	८	१२	६५४	०९११४६६	कृषि	कृषि	१३९.४	०-४-१-२.१
४१९४	५	रम्दी	८	१२	६५५	०९११४६६	आवास	गैर कृषि	८०३.५	१-९-१-०.३
४१९५	५	रम्दी	८	१२	६५६	०९११४६६	आवास	गैर कृषि	३९८.८	०-१२-२-०.७
४१९६	५	रम्दी	८	१२	६५७	०९११४६६	आवास	गैर कृषि	१३४.६	०-४-०-३.७
४१९७	५	रम्दी	८	१२	६६०	०९११४६६	आवास	गैर कृषि	२१९.६	०-६-३-२.५
४१९८	५	रम्दी	८	१२	६६१	०९११४६६	आवास	गैर कृषि	३०१.५	०-९-१-३.७
४१९९	५	रम्दी	८	१२	६६२	०९११४६६	आवास	गैर कृषि	१२४.८	०-३-३-२.८
४२००	५	रम्दी	८	१२	६६३	०९११४२६	कृषि	कृषि	३४२.६	०-१०-३-०.४
४२०१	५	रम्दी	८	१२	६६४	०९११४२६	कृषि	कृषि	३४४.८	०-१०-३-१.५
४२०२	५	रम्दी	८	१२	६६५	०९११४२६	कृषि	कृषि	३४६.७	०-१०-३-२.५
४२०३	५	रम्दी	८	१२	६६६	०९११४२६	कृषि	कृषि	१११.०	०-३-१-३.८
४२०४	५	रम्दी	८	१२	६६७	०९११४२६	कृषि	कृषि	११५.४	०-३-२-२.१
४२०५	५	रम्दी	८	१२	६६८	०९११४२६	कृषि	कृषि	११३.२	०-३-२-०.९
४२०६	५	रम्दी	८	१२	६६९	०९११४६६	आवास	गैर कृषि	२२६.४	०-७-०-१.९
४२०७	५	रम्दी	८	१२	६७०	०९११४६६	आवास	गैर कृषि	२४६.०	०-७-२-३.८
४२०८	५	रम्दी	८	१२	६७१	०९११४६५	आवास	गैर कृषि	२६७.४	०-८-१-२.६
४२०९	५	रम्दी	८	१२	६७२	०९११४६५	आवास	गैर कृषि	२७७.२	०-८-२-३.५
४२१०	५	रम्दी	८	१२	६७३	०९११४६५	आवास	गैर कृषि	२३४.९	०-७-१-२.२
४२११	५	रम्दी	८	१२	६७४	०९११४६५	आवास	गैर कृषि	२३५.८	०-७-१-२.७
४२१२	५	रम्दी	८	१२	६७७	०९११४६६	आवास	गैर कृषि	१५०.१	०-४-२-३.५
४२१३	५	रम्दी	८	१२	६७८	०९११४६६	आवास	गैर कृषि	८९६.५	१-१२-०-३.१
४२१४	५	रम्दी	८	१२	६८०	०९११४६६	कृषि	कृषि	३५३.८	०-११-०-२
४२१५	५	रम्दी	८	१२	६८२	०९११४६६	कृषि	कृषि	३६०.३	०-११-१-१.३
४२१६	५	रम्दी	८	१२	६८५	०९११४६६	कृषि	कृषि	५४२.४	१-१-०-०.९
४२१७	५	रम्दी	८	१२	६८७	०९११४६६	आवास	गैर कृषि	४३९.३	०-१३-३-१.१
४२१८	५	रम्दी	८	१२	६८८	०९११४६६	कृषि	कृषि	४५१.८	०-१४-०-३.४
४२१९	५	रम्दी	८	१२	६८९	०९११४६६	कृषि	कृषि	२८८.५	०-९-०-१.२
४२२०	५	रम्दी	८	१२	६९०	०९११४६६	कृषि	कृषि	३२८.३	०-१०-१-१.२
४२२१	५	रम्दी	८	१२	६९१	०९११४६६	कृषि	कृषि	४००.८	०-१२-२-१.७
४२२२	५	रम्दी	८	१२	६९२	०९११४६६	कृषि	कृषि	३५४.७	०-११-०-२.५
४२२३	५	रम्दी	८	१२	६९३	०९११४६६	आवास	गैर कृषि	३२३.३	०-१०-०-२.७
४२२४	५	रम्दी	८	१२	६९४	०९११४६६	आवास	गैर कृषि	३३१.७	०-१०-१-२.९
४२२५	५	रम्दी	८	१२	६९६	०९११४६६	आवास	गैर कृषि	६८.७	०-२-०-२.६
४२२६	५	रम्दी	८	१२	६९७	०९११४६६	कृषि	कृषि	२१२.६	०-६-२-३

क्र.सं.	पालिका वडा	साविक गाविस	गाविस वडा	गाविस कोड	कित्ता नं.	ग्रिड नं.	भू-उपयोग वर्ग	कृषि/ गैर कृषि	क्षेत्रफल (वर्ग मि.)	क्षेत्रफल (रो.आ.पै.दा.)
४२२७	५	रम्दी	८	१२	६९८	०९११४६६	कृषि	कृषि	२०९.३	०-६-२-१.३
४२२८	५	रम्दी	८	१२	६९९	०९११४६६	कृषि	कृषि	२२५.६	०-७-०-१.५
४२२९	५	रम्दी	८	१२	७००	०९११४६६	कृषि	कृषि	२२१.७	०-६-३-३.६
४२३०	५	रम्दी	८	१२	७०१	०९११४६६	कृषि	कृषि	३२२.२	०-१०-०-२.१
४२३१	५	रम्दी	८	१२	७०२	०९११४६६	कृषि	कृषि	३१०.४	०-९-३-०.२
४२३२	५	रम्दी	८	१२	७०३	०९११४६५	आवास	गैर कृषि	२२०.४	०-६-३-२.९
४२३३	५	रम्दी	८	१२	७०४	०९११४६५	आवास	गैर कृषि	१६७.७	०-५-१-०.४
४२३४	५	रम्दी	८	१२	७०५	०९११४६५	आवास	गैर कृषि	९२.०	०-२-३-२.३
४२३५	५	रम्दी	८	१२	७०६	०९११४६५	आवास	गैर कृषि	१६४.६	०-५-०-२.८
४२३६	५	रम्दी	८	१२	७०७	०९११४६६	कृषि	कृषि	८३१.०	१-१०-०-२.१
४२३७	५	रम्दी	८	१२	७०८	०९११४६६	कृषि	कृषि	८६१.३	१-११-०-१.४
४२३८	५	रम्दी	८	१२	७०९	०९११४६६	आवास	गैर कृषि	६५.१	०-२-०-०.८
४२३९	५	रम्दी	८	१२	७०९	०९११४६५	आवास	गैर कृषि	६२७.९	१-३-२-४
४२४०	५	रम्दी	८	१२	७१०	०९११४६५	आवास	गैर कृषि	६५६.०	१-४-२-२.१
४२४१	५	रम्दी	८	१२	७१०	०९११४६६	आवास	गैर कृषि	६.३	०-०-०-३.२
४२४२	५	रम्दी	८	१२	७११	०९११४६६	कृषि	कृषि	६२३.०	१-३-२-१.५
४२४३	५	रम्दी	८	१२	७१२	०९११४६६	कृषि	कृषि	६३६.५	१-४-०-०.३
४२४४	५	रम्दी	८	१२	७१३	०९११४६६	कृषि	कृषि	७९४.१	१-८-३-३.६
४२४५	५	रम्दी	८	१२	७१४	०९११४६६	कृषि	कृषि	७१५.२	१-६-१-३.९
४२४६	५	रम्दी	८	१२	७१५	०९११४६६	कृषि	कृषि	६६६.९	१-४-३-३.६
४२४७	५	रम्दी	८	१२	७१६	०९११४६६	कृषि	कृषि	७५६.४	१-७-३-०.६
४२४८	५	रम्दी	८	१२	७१७	०९११४२६	कृषि	कृषि	३०१.४	०-९-१-३.७
४२४९	५	रम्दी	८	१२	७१८	०९११४२६	कृषि	कृषि	३०६.१	०-९-२-२
४२५०	५	रम्दी	८	१२	७१९	०९११४२६	कृषि	कृषि	३०६.३	०-९-२-२.१
४२५१	५	रम्दी	८	१२	७२०	०९११४२६	कृषि	कृषि	३०७.२	०-९-२-२.६
४२५२	५	रम्दी	८	१२	७२१	०९११४२६	कृषि	कृषि	६७५.३	१-५-०-३.८
४२५३	५	रम्दी	८	१२	७२२	०९११४२६	कृषि	कृषि	६८१.५	१-५-१-२.९
४२५४	५	रम्दी	८	१२	७२३	०९११४२६	कृषि	कृषि	५६१.८	१-१-२-२.७
४२५५	५	रम्दी	८	१२	७२४	०९११४२६	कृषि	कृषि	४११.१	०-१२-३-२.८
४२५६	५	रम्दी	८	१२	७२५	०९११४६५	आवास	गैर कृषि	२०२.५	०-६-१-१.९
४२५७	५	रम्दी	८	१२	७२६	०९११४६५	आवास	गैर कृषि	२०९.६	०-६-२-१.५
४२५८	५	रम्दी	८	१२	७२७	०९११४६५	आवास	गैर कृषि	४९०.३	०-१५-१-२.७
४२५९	५	रम्दी	८	१२	७२८	०९११४६५	आवास	गैर कृषि	५०३.९	०-१५-३-१.६
४२६०	५	रम्दी	८	१२	७२९	०९११४६५	आवास	गैर कृषि	२१८.२	०-६-३-१.८
४२६१	५	रम्दी	८	१२	७३०	०९११४६५	आवास	गैर कृषि	४९९.८	०-१५-२-३.५
४२६२	५	रम्दी	८	१२	७३१	०९११४६५	आवास	गैर कृषि	५६२.७	१-१-२-३.१
४२६३	५	रम्दी	८	१२	७३५	०९११४६५	आवास	गैर कृषि	१४४.०	०-४-२-०.५
४२६४	५	रम्दी	८	१२	७३६	०९११४६५	आवास	गैर कृषि	१३६.९	०-४-१-०.९
४२६५	५	रम्दी	८	१२	७३७	०९११४६५	आवास	गैर कृषि	१३१.९	०-४-०-२.४
४२६६	५	रम्दी	८	१२	७४०	०९११४६५	आवास	गैर कृषि	८९.२	०-२-३-०.९
४२६७	५	रम्दी	८	१२	७४१	०९११४६५	आवास	गैर कृषि	५४७.६	१-१-०-३.५
४२६८	५	रम्दी	८	१२	७४२	०९११४६५	आवास	गैर कृषि	६९४.१	१-५-३-१.३
४२६९	५	रम्दी	८	१२	७४३	०९११४२६	कृषि	कृषि	१२७.२	०-३-३-४
४२७०	५	रम्दी	८	१२	७४४	०९११४२६	कृषि	कृषि	२५४.६	०-८-०-०.१
४२७१	५	रम्दी	८	१२	७४५	०९११४६६	आवास	गैर कृषि	१२७.६	०-४-०-०.२
४२७२	५	रम्दी	८	१२	७४६	०९११४६६	आवास	गैर कृषि	१४४.१	०-४-२-०.५
४२७३	५	रम्दी	८	१२	७४७	०९११४६६	आवास	गैर कृषि	१२५९.४	२-७-२-१.७

क्र.सं.	पालिका वडा	साविक गाविस	गाविस वडा	गाविस कोड	कित्ता नं.	ग्रिड नं.	भू-उपयोग वर्ग	कृषि/ गैर कृषि	क्षेत्रफल (वर्ग मि.)	क्षेत्रफल (रो.आ.पै.दा.)
४२७४	५	रम्दी	८	१२	७४८	०९११४६६	कृषि	कृषि	९०३.३	१-१२-१-२.५
४२७५	५	रम्दी	८	१२	७४९	०९११४६६	कृषि	कृषि	१०३३.४	२-०-१-४
४२७६	५	रम्दी	८	१२	७५०	०९११४६६	कृषि	कृषि	११९७.४	२-५-२-२.५
४२७७	५	रम्दी	८	१२	७५१	०९११४६६	कृषि	कृषि	१२४१.९	२-७-०-०.९
४२७८	५	रम्दी	८	१२	७५२	०९११४६६	आवास	गैर कृषि	४३६.५	०-१३-२-३.६
४२७९	५	रम्दी	८	१२	७५३	०९११४६६	आवास	गैर कृषि	४२४.३	०-१३-१-१.५
४२८०	५	रम्दी	८	१२	७५४	०९११४६६	कृषि	कृषि	१६२६.५	३-३-०-२.४
४२८१	५	रम्दी	८	१२	७५५	०९११४६६	कृषि	कृषि	२५०९.५	४-१४-३-२.७
४२८२	५	रम्दी	८	१२	७५६	०९११४६५	आवास	गैर कृषि	३९.४	०-१-०-३.८
४२८३	५	रम्दी	८	१२	७५७	०९११४६५	आवास	गैर कृषि	३१.४	०-०-३-३.८
४२८४	५	रम्दी	८	१२	७६०	०९११४६५	आवास	गैर कृषि	२४.७	०-०-३-०.४
४२८५	५	रम्दी	८	१२	७६१	०९११४६५	आवास	गैर कृषि	९६.२	०-३-०-०.४
४२८६	५	रम्दी	८	१२	७६७	०९११४६५	आवास	गैर कृषि	२३०.०	०-७-०-३.७
४२८७	५	रम्दी	८	१२	७७१	०९११४६५	आवास	गैर कृषि	६.५	०-०-०-३.३
४२८८	५	रम्दी	८	१२	७७३	०९११४६५	आवास	गैर कृषि	५२.०	०-१-२-२.२
४२८९	५	रम्दी	८	१२	७७४	०९११४६५	आवास	गैर कृषि	१६.५	०-०-२-०.३
४२९०	५	रम्दी	८	१२	७७७	०९११४६५	आवास	गैर कृषि	८२.७	०-२-२-१.६
४२९१	५	रम्दी	८	१२	७७८	०९११४६५	आवास	गैर कृषि	११९.३	०-३-३-०
४२९२	५	रम्दी	८	१२	७८०	०९११४६६	कृषि	कृषि	१८६६.१	३-१०-२-३
४२९३	५	रम्दी	८	१२	७८१	०९११४६६	कृषि	कृषि	१८६७.७	३-१०-२-३.८
४२९४	५	रम्दी	८	१२	७८२	०९११४६६	आवास	गैर कृषि	४९६.३	०-१५-२-१.७
४२९५	५	रम्दी	८	१२	७८३	०९११४६६	आवास	गैर कृषि	५०१.९	०-१५-३-०.६
४२९६	५	रम्दी	८	१२	७८४	०९११४६६	आवास	गैर कृषि	७७८.०	१-८-१-३.५
४२९७	५	रम्दी	८	१२	७८५	०९११४६६	आवास	गैर कृषि	७२२.३	१-६-२-३.५
४२९८	५	रम्दी	८	१२	७८६	०९११४६६	आवास	गैर कृषि	५४२.५	१-१-०-१
४२९९	५	रम्दी	८	१२	७८७	०९११४६६	आवास	गैर कृषि	२३२.५	०-७-१-१
४३००	५	रम्दी	८	१२	७८८	०९११४६६	कृषि	कृषि	५५२.४	१-१-१-२
४३०१	५	रम्दी	८	१२	७८९	०९११४६६	कृषि	कृषि	५४४.०	१-१-०-१.७
४३०२	५	रम्दी	८	१२	७९०	०९११४६६	आवास	गैर कृषि	२०७.०	०-६-२-०.२
४३०३	५	रम्दी	८	१२	७९१	०९११४६६	आवास	गैर कृषि	१९८.७	०-६-०-४
४३०४	५	रम्दी	८	१२	७९२	०९११४६६	आवास	गैर कृषि	१०४३.१	२-०-३-०.९
४३०५	५	रम्दी	८	१२	७९३	०९११४६६	आवास	गैर कृषि	८६९.८	१-११-१-१.७
४३०६	५	रम्दी	८	१२	७९४	०९११४६५	आवास	गैर कृषि	२७२.०	०-८-२-०.९
४३०७	५	रम्दी	८	१२	७९५	०९११४६५	आवास	गैर कृषि	९६.४	०-३-०-०.५
४३०८	५	रम्दी	८	१२	७९८	०९११४६६	आवास	गैर कृषि	५०७.६	०-१५-३-३.४
४३०९	५	रम्दी	८	१२	७९८	०९११४६६	आवास	गैर कृषि	५०६.९	०-१५-३-३.१
४३१०	५	रम्दी	८	१२	७९८	०९११४६६	आवास	गैर कृषि	४७१.८	०-१४-३-१.४
४३११	५	रम्दी	८	१२	८००	०९११४६५	आवास	गैर कृषि	१२२.९	०-३-३-१.८
४३१२	५	रम्दी	८	१२	८०१	०९११४६५	आवास	गैर कृषि	१४५.१	०-४-२-१
४३१३	५	रम्दी	८	१२	८०२	०९११४६५	आवास	गैर कृषि	१४८.६	०-४-२-२.८
४३१४	५	रम्दी	८	१२	८०३	०९११४६५	आवास	गैर कृषि	५३.५	०-१-२-२.९
४३१५	५	रम्दी	८	१२	८०४	०९११४६५	आवास	गैर कृषि	४१८.२	०-१३-०-२.५
४३१६	५	रम्दी	८	१२	८०५	०९११४६५	आवास	गैर कृषि	९५.३	०-२-३-४
४३१७	५	रम्दी	८	१२	८०६	०९११४६५	आवास	गैर कृषि	१५१.०	०-४-२-४
४३१८	५	रम्दी	८	१२	८०७	०९११४६५	आवास	गैर कृषि	१४.५	०-०-१-३.३
४३१९	५	रम्दी	८	१२	८०८	०९११४६६	कृषि	कृषि	४३१.४	०-१३-२-१.१
४३२०	५	रम्दी	८	१२	८०९	०९११४६६	कृषि	कृषि	४४६.०	०-१४-०-०.४

क्र.सं.	पालिका वडा	साविक गाविस	गाविस वडा	गाविस कोड	कित्ता नं.	ग्रिड नं.	भू-उपयोग वर्ग	कृषि/ गैर कृषि	क्षेत्रफल (वर्ग मि.)	क्षेत्रफल (रो.आ.पै.दा.)
४३२१	५	रम्दी	८	१२	८१०	०९११४६६	कृषि	कृषि	१२९८.१	२-८-३-१.२
४३२२	५	रम्दी	८	१२	८११	०९११४६६	आवास	गैर कृषि	१९४.३	०-६-०-१.८
४३२३	५	रम्दी	८	१२	८१२	०९११४६६	आवास	गैर कृषि	१९३.६	०-६-०-१.४
४३२४	५	रम्दी	८	१२	८१३	०९११४६५	आवास	गैर कृषि	१३४.६	०-४-०-३.७
४३२५	५	रम्दी	८	१२	८१४	०९११४६५	आवास	गैर कृषि	११४.७	०-३-२-१.७
४३२६	५	रम्दी	८	१२	८१५	०९११४६५	आवास	गैर कृषि	४१.९	०-१-१-१.१
४३२७	५	रम्दी	८	१२	८१६	०९११४६५	आवास	गैर कृषि	८८.६	०-२-३-०.६
४३२८	५	रम्दी	८	१२	८१७	०९११४६५	आवास	गैर कृषि	११.५	०-०-१-१.८
४३२९	५	रम्दी	८	१२	८१८	०९११४६५	आवास	गैर कृषि	१३.३	०-०-१-२.७
४३३०	५	रम्दी	८	१२	८१९	०९११४६५	आवास	गैर कृषि	१३२.२	०-४-०-२.५
४३३१	५	रम्दी	८	१२	८२०	०९११४६६	आवास	गैर कृषि	१३२.६	०-४-०-२.७
४३३२	५	रम्दी	८	१२	८२१	०९११४६६	आवास	गैर कृषि	६३.२	०-१-३-३.८
४३३३	५	रम्दी	८	१२	८२२	०९११४६६	कृषि	कृषि	२११.०	०-६-२-२.२
४३३४	५	रम्दी	८	१२	८२३	०९११४६६	कृषि	कृषि	२०२.६	०-६-१-२
४३३५	५	रम्दी	८	१२	८२६	०९११४६५	आवास	गैर कृषि	२०५.१	०-६-१-३.२
४३३६	५	रम्दी	८	१२	८२७	०९११४६५	आवास	गैर कृषि	४०९.५	०-१२-३-२.१
४३३७	५	रम्दी	८	१२	८२९	०९११४६५	आवास	गैर कृषि	६९.४	०-२-०-२.९
४३३८	५	रम्दी	८	१२	८३०	०९११४६५	आवास	गैर कृषि	३७२.८	०-११-२-३.६
४३३९	५	रम्दी	८	१२	८३१	०९११४६५	आवास	गैर कृषि	२३.३	०-०-२-३.७
४३४०	५	रम्दी	८	१२	८३२	०९११४६५	आवास	गैर कृषि	९४.१	०-२-३-३.३
४३४१	५	रम्दी	८	१२	८३३	०९११४६५	आवास	गैर कृषि	३४.१	०-१-०-१.२
४३४२	५	रम्दी	८	१२	८३४	०९११४६५	आवास	गैर कृषि	५३०.१	१-०-२-२.८
४३४३	५	रम्दी	८	१२	८३५	०९११४६५	आवास	गैर कृषि	१९४.९	०-६-०-२.१
४३४४	५	रम्दी	८	१२	८३६	०९११४६५	आवास	गैर कृषि	११०६.८	२-२-३-०.९
४३४५	५	रम्दी	८	१२	८३७	०९११४६६	आवास	गैर कृषि	२५२.२	०-७-३-२.९
४३४६	५	रम्दी	८	१२	८३८	०९११४६६	आवास	गैर कृषि	४९४.४	०-१५-२-०.८
४३४७	५	रम्दी	८	१२	८३९	०९११४६५	आवास	गैर कृषि	४४८.४	०-१४-०-१.६
४३४८	५	रम्दी	८	१२	८४०	०९११४६५	आवास	गैर कृषि	५३४.८	१-०-३-१.१
४३४९	५	रम्दी	८	१२	८४१	०९११४६५	आवास	गैर कृषि	५३३.४	१-०-३-०.४
४३५०	५	रम्दी	८	१२	८४२	०९११४६५	आवास	गैर कृषि	५.५	०-०-०-२.८
४३५१	५	रम्दी	८	१२	८४३	०९११४६५	आवास	गैर कृषि	७७१.६	१-८-१-०.३
४३५२	५	रम्दी	८	१२	८४४	०९११४६५	आवास	गैर कृषि	२४७.९	०-७-३-०.७
४३५३	५	रम्दी	८	१२	८४५	०९११४६५	आवास	गैर कृषि	७५.९	०-२-१-२.२
४३५४	५	रम्दी	८	१२	५१०२९७	०९११४६५	आवास	गैर कृषि	५३६.०	१-०-३-१.७
४३५५	५	रम्दी	८	१२	५२०२९७	०९११४६५	आवास	गैर कृषि	३२०.९	०-१०-०-१.५
४३५६	५	रम्दी	९	१२	१	०९११३८६	आवास	गैर कृषि	६०.८	०-१-३-२.६
४३५७	५	रम्दी	९	१२	२	०९११३८६	कृषि	कृषि	३५११.२	६-१४-१-२.८
४३५८	५	रम्दी	९	१२	२	०९११३८६	आवास	गैर कृषि	१९२८.२	३-१२-२-२.२
४३५९	५	रम्दी	९	१२	३	०९११३८६	सार्वजनिक उपयोग	गैर कृषि	९८.९	०-३-०-१.८
४३६०	५	रम्दी	९	१२	३	०९११३८७	सार्वजनिक उपयोग	गैर कृषि	४०६.२	०-१२-३-०.४
४३६१	५	रम्दी	९	१२	४	०९११३८६	कृषि	कृषि	४४५.१	०-१३-३-४
४३६२	५	रम्दी	९	१२	४	०९११४२७	कृषि	कृषि	१०९.०	०-३-१-२.८
४३६३	५	रम्दी	९	१२	४	०९११३८७	कृषि	कृषि	४२६६.९	८-६-०-३.१
४३६४	५	रम्दी	९	१२	५	०९११४२७	सार्वजनिक उपयोग	गैर कृषि	४४१.५	०-१३-३-२.१
४३६५	५	रम्दी	९	१२	५	०९११३८७	सार्वजनिक उपयोग	गैर कृषि	४५५.९	०-१४-१-१.४
४३६६	५	रम्दी	९	१२	५	०९११३८६	सार्वजनिक उपयोग	गैर कृषि	६२५७.९	१२-४-३-०.९
४३६७	५	रम्दी	९	१२	६	०९११४२६	कृषि	कृषि	८९१.२	१-१२-०-०.४

क्र.सं.	पालिका वडा	साविक गाविस	गाविस वडा	गाविस कोड	कित्ता नं.	ग्रिड नं.	भू-उपयोग वर्ग	कृषि/ गैर कृषि	क्षेत्रफल (वर्ग मि.)	क्षेत्रफल (रो.आ.पै.दा.)
४३६८	५	रम्दी	९	१२	६	०९११४२७	कृषि	कृषि	९८३.१	१-१४-३-२.७
४३६९	५	रम्दी	९	१२	७	०९११४२६	कृषि	कृषि	४८३.८	०-१५-०-३.४
४३७०	५	रम्दी	९	१२	७	०९११४२७	कृषि	कृषि	११६.१	०-३-२-२.४
४३७१	५	रम्दी	९	१२	८	०९११४२६	कृषि	कृषि	९६२.४	१-१४-१-०.३
४३७२	५	रम्दी	९	१२	८	०९११४२७	कृषि	कृषि	१०२६.६	२-०-१-०.६
४३७३	५	रम्दी	९	१२	९	०९११४२६	नदी, ताल तथा सिमसार	गैर कृषि	११०.७	०-३-१-३.७
४३७४	५	रम्दी	९	१२	९	०९११४२७	सार्वजनिक उपयोग	गैर कृषि	२८४.२	०-८-३-३
४३७५	५	रम्दी	९	१२	१०	०९११४२७	कृषि	कृषि	३४५.६	०-१०-३-१.९
४३७६	५	रम्दी	९	१२	१०	०९११४२६	आवास	गैर कृषि	१६५३.२	३-३-३-३.९
४३७७	५	रम्दी	९	१२	१२	०९११४२७	कृषि	कृषि	६९७.४	१-५-३-३
४३७८	५	रम्दी	९	१२	१३	०९११४२७	कृषि	कृषि	३८४.९	०-१२-०-१.७
४३७९	५	रम्दी	९	१२	१८	०९११४२६	कृषि	कृषि	५०४.६	०-१५-३-१.९
४३८०	५	रम्दी	९	१२	२०	०९११४२६	कृषि	कृषि	१११३.३	२-३-०-०.२
४३८१	५	रम्दी	९	१२	२१	०९११४२६	कृषि	कृषि	५८५.९	१-२-१-२.८
४३८२	५	रम्दी	९	१२	२२	०९११४२६	आवास	गैर कृषि	६९.२	०-२-०-२.८
४३८३	५	रम्दी	९	१२	२४	०९११४२६	कृषि	कृषि	३६५.२	०-११-१-३.८
४३८४	५	रम्दी	९	१२	२५	०९११४२६	सार्वजनिक उपयोग	गैर कृषि	१०३०.१	२-०-१-२.३
४३८५	५	रम्दी	९	१२	३०	०९११४२६	आवास	गैर कृषि	१८३३.२	३-९-२-२.५
४३८६	५	रम्दी	९	१२	३२	०९११४२६	आवास	गैर कृषि	१४८१.५	२-१४-२-१.५
४३८७	५	रम्दी	९	१२	३३	०९११४२६	आवास	गैर कृषि	१६०९.८	३-२-२-२.१
४३८८	५	रम्दी	९	१२	३६	०९११४२६	सार्वजनिक उपयोग	गैर कृषि	८२.९	०-२-२-१.७
४३८९	५	रम्दी	९	१२	३८	०९११४२६	आवास	गैर कृषि	१८४९.५	३-१०-०-२.६
४३९०	५	रम्दी	९	१२	३८	०९११४२६	कृषि	कृषि	५०५५.७	९-१४-३-४
४३९१	५	रम्दी	९	१२	४७	०९११३८७	वन	गैर कृषि	२९१८७२.६	५७३-११-१-०.९
४३९२	५	रम्दी	९	१२	४८	०९११४२६	कृषि	कृषि	७२१९.२	१४-३-०-०.७
४३९३	५	रम्दी	९	१२	४९	०९११४२६	सार्वजनिक उपयोग	गैर कृषि	३३११.५	६-८-०-२.३
४३९४	५	रम्दी	९	१२	४९	०९११४२७	सार्वजनिक उपयोग	गैर कृषि	१८०९९.७	३५-९-०-३.७
४३९५	५	रम्दी	९	१२	५०	०९११४२७	वन	गैर कृषि	४३१६२७.४	८४८-६-२-०.८
४३९६	५	रम्दी	९	१२	५१	०९११४२६	कृषि	कृषि	८३३१.१	१६-६-०-०.२
४३९७	५	रम्दी	९	१२	५३	०९११४२६	आवास	गैर कृषि	७०६.४	१-६-०-३.५
४३९८	५	रम्दी	९	१२	५४	०९११४२७	कृषि	कृषि	५५.१	०-१-२-३.७
४३९९	५	रम्दी	९	१२	५४	०९११४२६	कृषि	कृषि	३८४८.३	७-९-०-०.४
४४००	५	रम्दी	९	१२	५४	०९११४६६	आवास	गैर कृषि	३९०.४	०-१२-१-०.५
४४०१	५	रम्दी	९	१२	५४	०९११४२६	आवास	गैर कृषि	१०४८.२	२-०-३-३.५
४४०२	५	रम्दी	९	१२	५५	०९११४२७	कृषि	कृषि	२२०४.६	४-५-१-१.४
४४०३	५	रम्दी	९	१२	५५	०९११४६७	कृषि	कृषि	७७.८	०-२-१-३.१
४४०४	५	रम्दी	९	१२	५७	०९११३८७	कृषि	कृषि	६५९.२	१-४-२-३.७
४४०५	५	रम्दी	९	१२	५८	०९११३८७	कृषि	कृषि	१४३७.८	२-१३-०-३.५
४४०६	५	रम्दी	९	१२	६०	०९११३८७	कृषि	कृषि	२३५.९	०-७-१-२.७
४४०७	५	रम्दी	९	१२	६४	०९११३८७	कृषि	कृषि	२०८३.४	४-१-२-०.४
४४०८	५	रम्दी	९	१२	६५	०९११३८७	कृषि	कृषि	१०५८.५	२-१-१-०.६
४४०९	५	रम्दी	९	१२	६६	०९११३८७	कृषि	कृषि	३८३७.५	७-८-२-३
४४१०	५	रम्दी	९	१२	६६	०९११३८७	आवास	गैर कृषि	६७६.१	१-५-१-०.२
४४११	५	रम्दी	९	१२	६७	०९११४२७	सार्वजनिक उपयोग	गैर कृषि	३२०.९	०-१०-०-१.५
४४१२	५	रम्दी	९	१२	६७	०९११३८७	सार्वजनिक उपयोग	गैर कृषि	७११.३	१-६-१-१.९
४४१३	५	रम्दी	९	१२	७०	०९११४२७	आवास	गैर कृषि	४१९.०	०-१३-०-२.९
४४१४	५	रम्दी	९	१२	७०	०९११३८७	आवास	गैर कृषि	४७५.५	०-१४-३-३.३

क्र.सं.	पालिका वडा	साविक गाविस	गाविस वडा	गाविस कोड	कित्ता नं.	ग्रिड नं.	भू-उपयोग वर्ग	कृषि/ गैर कृषि	क्षेत्रफल (वर्ग मि.)	क्षेत्रफल (रो.आ.पै.दा.)
४४१५	५	रम्दी	९	१२	७३	०९११४२७	कृषि	कृषि	२४७८.८	४-१३-३-३.३
४४१६	५	रम्दी	९	१२	७४	०९११४२७	कृषि	कृषि	१९४५.६	३-१३-०-३
४४१७	५	रम्दी	९	१२	७५	०९११४२७	कृषि	कृषि	१००८.८	१-१५-२-३.६
४४१८	५	रम्दी	९	१२	७६	०९११४२७	कृषि	कृषि	१००५.२	१-१५-२-१.८
४४१९	५	रम्दी	९	१२	७७	०९११४२७	कृषि	कृषि	२११३.२	४-२-१-३.४
४४२०	५	रम्दी	९	१२	७८	०९११४२७	कृषि	कृषि	२०६५.४	४-०-३-३.३
४४२१	५	रम्दी	९	१२	७९	०९११४२७	कृषि	कृषि	८०४.९	१-९-१-१
४४२२	५	रम्दी	९	१२	८०	०९११४२७	कृषि	कृषि	९७७.०	१-१४-२-३.६
४४२३	५	रम्दी	९	१२	८१	०९११४२७	कृषि	कृषि	३०३८.८	५-१५-२-१.१
४४२४	५	रम्दी	९	१२	८२	०९११४२७	कृषि	कृषि	१०९४.९	२-२-१-२.९
४४२५	५	रम्दी	९	१२	८३	०९११४२७	कृषि	कृषि	३६३१.१	७-२-०-३.२
४४२६	५	रम्दी	९	१२	८४	०९११४२७	कृषि	कृषि	४५२४.१	८-१४-१-०.५
४४२७	५	रम्दी	९	१२	८५	०९११४२७	कृषि	कृषि	२७३८.०	५-६-०-१.७
४४२८	५	रम्दी	९	१२	८७	०९११४२७	कृषि	कृषि	१२६०.३	२-७-२-२.२
४४२९	५	रम्दी	९	१२	८८	०९११४२७	कृषि	कृषि	४०७९.७	८-०-१-०.९
४४३०	५	रम्दी	९	१२	८९	०९११४२७	कृषि	कृषि	१८२८.५	३-९-२-०.१
४४३१	५	रम्दी	९	१२	९०	०९११४२७	कृषि	कृषि	२३२६.५	४-९-०-२.७
४४३२	५	रम्दी	९	१२	९१	०९११४२७	कृषि	कृषि	६१.४	०-१-३-२.९
४४३३	५	रम्दी	९	१२	९१	०९११४६७	कृषि	कृषि	११३७.५	२-३-३-०.४
४४३४	५	रम्दी	९	१२	९२	०९११४६७	कृषि	कृषि	४७७६.४	९-६-०-३.५
४४३५	५	रम्दी	९	१२	९३	०९११४६७	कृषि	कृषि	७६९.५	१-८-०-३.२
४४३६	५	रम्दी	९	१२	९४	०९११४६७	कृषि	कृषि	१३१६.९	२-९-१-२.७
४४३७	५	रम्दी	९	१२	९५	०९११४६७	कृषि	कृषि	९८२.९	१-१४-३-२.६
४४३८	५	रम्दी	९	१२	९८	०९११४६७	कृषि	कृषि	११०१.१	२-२-२-२.१
४४३९	५	रम्दी	९	१२	९९	०९११४६७	कृषि	कृषि	१२१४.४	२-६-०-३.१
४४४०	५	रम्दी	९	१२	१००	०९११४६७	कृषि	कृषि	८३१.९	१-१०-०-२.६
४४४१	५	रम्दी	९	१२	१०२	०९११४६७	कृषि	कृषि	१८२३.५	३-९-१-१.६
४४४२	५	रम्दी	९	१२	१०४	०९११४६७	आवास	गैर कृषि	५५८.५	१-१-२-१
४४४३	५	रम्दी	९	१२	१०४	०९११४६७	कृषि	कृषि	१८६८.८	३-१०-३-०.४
४४४४	५	रम्दी	९	१२	१०५	०९११४६७	कृषि	कृषि	१८४८.४	३-१०-०-२.१
४४४५	५	रम्दी	९	१२	१०६	०९११४६७	कृषि	कृषि	७९९.२	१-९-०-२.२
४४४६	५	रम्दी	९	१२	१०७	०९११४६७	कृषि	कृषि	२६९.८	०-८-१-३.७
४४४७	५	रम्दी	९	१२	१०८	०९११४६७	आवास	गैर कृषि	१०८३.०	२-२-०-१
४४४८	५	रम्दी	९	१२	१०९	०९११४६७	आवास	गैर कृषि	१२७४.६	२-८-०-१.४
४४४९	५	रम्दी	९	१२	११०	०९११४६७	आवास	गैर कृषि	१४६.२	०-४-२-१.६
४४५०	५	रम्दी	९	१२	१११	०९११४६७	आवास	गैर कृषि	१११०.५	२-२-३-२.८
४४५१	५	रम्दी	९	१२	११२	०९११४६७	आवास	गैर कृषि	२१६७.५	४-४-०-२.७
४४५२	५	रम्दी	९	१२	११३	०९११४६७	आवास	गैर कृषि	१७२८.३	३-६-१-१.७
४४५३	५	रम्दी	९	१२	११४	०९११४६७	आवास	गैर कृषि	१४०५.४	२-१२-०-३.२
४४५४	५	रम्दी	९	१२	११५	०९११४६७	आवास	गैर कृषि	७५८.४	१-७-३-१.६
४४५५	५	रम्दी	९	१२	११५	०९११४६७	कृषि	कृषि	५३१९.७	१०-७-१-०.८
४४५६	५	रम्दी	९	१२	११६	०९११४६७	आवास	गैर कृषि	१२३३.८	२-६-३-०.८
४४५७	५	रम्दी	९	१२	११७	०९११४६७	आवास	गैर कृषि	९७६.०	१-१४-२-३.१
४४५८	५	रम्दी	९	१२	११८	०९११४६७	आवास	गैर कृषि	४७३.२	०-१४-३-२.१
४४५९	५	रम्दी	९	१२	११९	०९११४६७	आवास	गैर कृषि	१३८३.४	२-११-२-०.१
४४६०	५	रम्दी	९	१२	११९	०९११४६७	कृषि	कृषि	४६८.९	०-१४-२-४
४४६१	५	रम्दी	९	१२	१२०	०९११४६७	सार्वजनिक उपयोग	गैर कृषि	२१९६.८	४-५-०-१.४

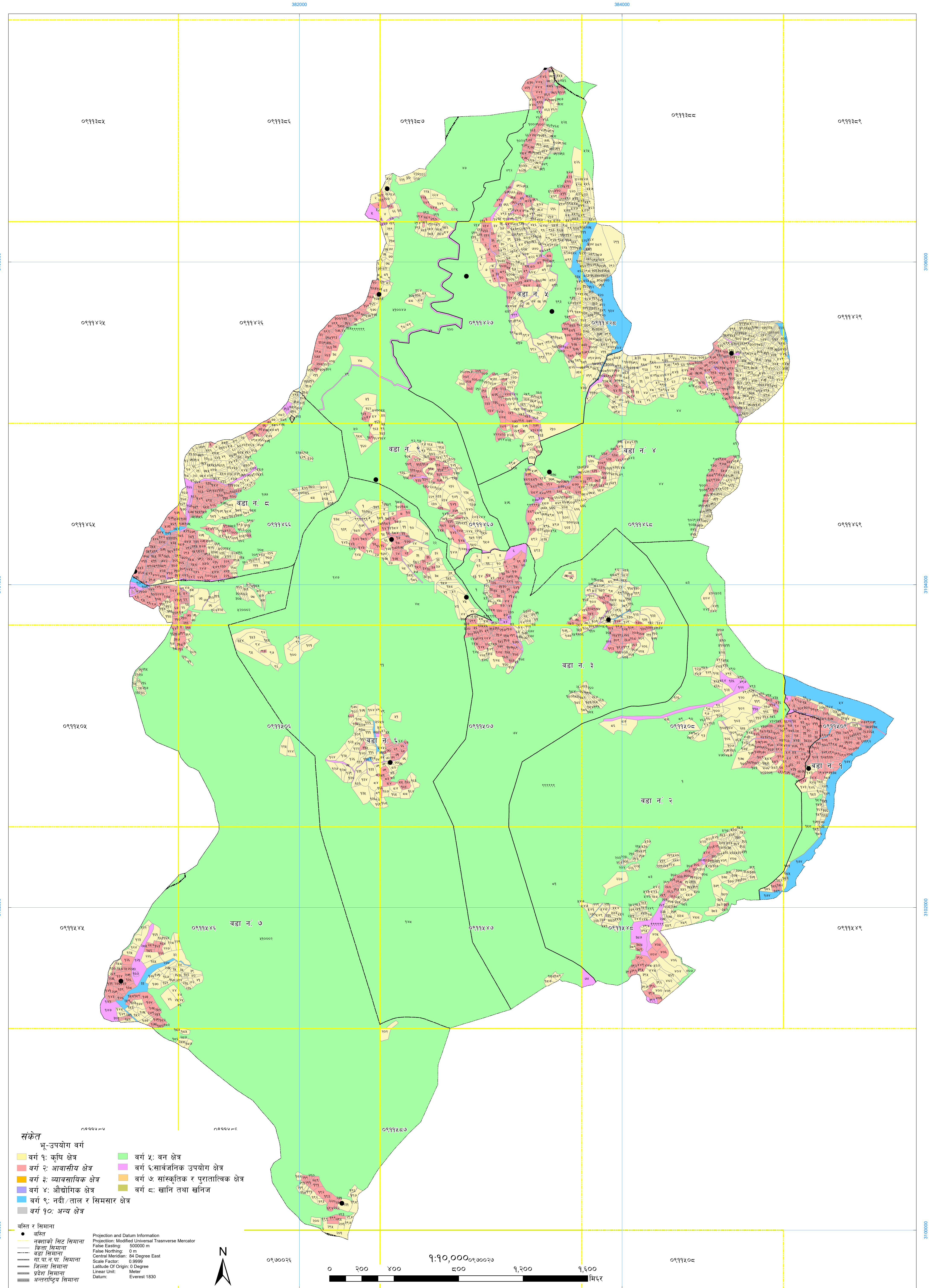
क्र.सं.	पालिका वडा	साविक गाविस	गाविस वडा	गाविस कोड	कित्ता नं.	ग्रिड नं.	भू-उपयोग वर्ग	कृषि/ गैर कृषि	क्षेत्रफल (वर्ग मि.)	क्षेत्रफल (रो.आ.पै.दा.)
४४६२	५	रम्दी	९	१२	१२१	०९११४६७	आवास	गैर कृषि	३६.५	०-१-०-२.४
४४६३	५	रम्दी	९	१२	१२१	०९११४६७	कृषि	कृषि	१७४८.४	३-६-३-३.८
४४६४	५	रम्दी	९	१२	१२२	०९११४६७	कृषि	कृषि	१२५९.०	२-७-२-१.५
४४६५	५	रम्दी	९	१२	१२३	०९११४६७	आवास	गैर कृषि	७७१.५	१-८-१-०.२
४४६६	५	रम्दी	९	१२	१२३	०९११४६७	कृषि	कृषि	११४०.६	२-३-३-२
४४६७	५	रम्दी	९	१२	१२५	०९११४६७	आवास	गैर कृषि	६७०.३	१-५-०-१.३
४४६८	५	रम्दी	९	१२	१२६	०९११४६७	कृषि	कृषि	२०४६.९	४-०-१-२
४४६९	५	रम्दी	९	१२	१२८	०९११४६७	आवास	गैर कृषि	५४९.०	१-१-१-०.३
४४७०	५	रम्दी	९	१२	१३०	०९११४६७	आवास	गैर कृषि	१३९९.१	२-१२-०-०
४४७१	५	रम्दी	९	१२	१३१	०९११४६७	आवास	गैर कृषि	३४९.३	०-१०-३-३.७
४४७२	५	रम्दी	९	१२	१३२	०९११४६७	आवास	गैर कृषि	५८२.०	१-२-१-०.९
४४७३	५	रम्दी	९	१२	१३३	०९११४६७	आवास	गैर कृषि	१६०९.०	३-२-२-१.७
४४७४	५	रम्दी	९	१२	१३४	०९११४६७	आवास	गैर कृषि	१११६.१	२-३-०-१.६
४४७५	५	रम्दी	९	१२	१३५	०९११४६७	आवास	गैर कृषि	६५४.१	१-४-२-१.१
४४७६	५	रम्दी	९	१२	१३५	०९११४६७	कृषि	कृषि	९४०.४	१-१३-२-१.२
४४७७	५	रम्दी	९	१२	१३६	०९११४६७	कृषि	कृषि	१०५९.९	२-१-१-१.३
४४७८	५	रम्दी	९	१२	१३९	०९११४६७	आवास	गैर कृषि	५१८.४	१-०-१-०.९
४४७९	५	रम्दी	९	१२	१४०	०९११४६७	कृषि	कृषि	६०७४.३	११-१५-०-०.५
४४८०	५	रम्दी	९	१२	१४१	०९११४६७	आवास	गैर कृषि	३१९७.४	६-४-२-०.९
४४८१	५	रम्दी	९	१२	१४१	०९११४६७	कृषि	कृषि	५४३६.६	१०-१०-३-३.७
४४८२	५	रम्दी	९	१२	१४२	०९११४६७	सार्वजनिक उपयोग	गैर कृषि	५५३.९	१-१-१-२.७
४४८३	५	रम्दी	९	१२	१४५	०९११४६७	आवास	गैर कृषि	६१४.९	१-३-१-१.४
४४८४	५	रम्दी	९	१२	१४६	०९११४६७	आवास	गैर कृषि	५३०६.५	१०-६-३-२.२
४४८५	५	रम्दी	९	१२	१४६	०९११४६७	कृषि	कृषि	३०६१.८	६-०-१-०.७
४४८६	५	रम्दी	९	१२	१४७	०९११४६७	कृषि	कृषि	३७४१.९	७-५-२-२.९
४४८७	५	रम्दी	९	१२	१४८	०९११४६७	आवास	गैर कृषि	१२४१.२	२-७-०-०.६
४४८८	५	रम्दी	९	१२	१४८	०९११४६७	कृषि	कृषि	४६५९.४	९-२-२-०.६
४४८९	५	रम्दी	९	१२	१४९	०९११४६७	सार्वजनिक उपयोग	गैर कृषि	३४७०.४	६-१३-०-२.३
४४९०	५	रम्दी	९	१२	१५०	०९११४६७	कृषि	कृषि	२६७८.५	५-४-०-३.८
४४९१	५	रम्दी	९	१२	१५१	०९११४६७	कृषि	कृषि	४००३.२	७-१३-३-२.४
४४९२	५	रम्दी	९	१२	१५३	०९११४६७	कृषि	कृषि	१८५.३	०-५-३-१.२
४४९३	५	रम्दी	९	१२	१५६	०९११४६७	कृषि	कृषि	८६१.६	१-११-०-१.५
४४९४	५	रम्दी	९	१२	१५७	०९११४६७	कृषि	कृषि	९८९५.५	१९-७-०-३.४
४४९५	५	रम्दी	९	१२	१५८	०९११४६६	कृषि	कृषि	२१६९.२	४-४-०-३.५
४४९६	५	रम्दी	९	१२	१५९	०९११४६६	आवास	गैर कृषि	१३७५.७	२-११-१-०.३
४४९७	५	रम्दी	९	१२	१६०	०९११४६६	कृषि	कृषि	५१९९.१	१०-३-२-०.२
४४९८	५	रम्दी	९	१२	१६१	०९११४२६	आवास	गैर कृषि	९८६.०	१-१५-०-०.१
४४९९	५	रम्दी	९	१२	१६२	०९११४२६	कृषि	कृषि	३३०३.५	६-७-३-२.३
४५००	५	रम्दी	९	१२	१६३	०९११४२६	कृषि	कृषि	५४८.४	१-१-०-४
४५०१	५	रम्दी	९	१२	१६३	०९११४२७	कृषि	कृषि	७१.०	०-२-०-३.७
४५०२	५	रम्दी	९	१२	१६३	०९११४६७	कृषि	कृषि	५४४.३	१-१-०-१.९
४५०३	५	रम्दी	९	१२	१६३	०९११४६६	कृषि	कृषि	३९५१.८	७-१२-१-०.५
४५०४	५	रम्दी	९	१२	१६४	०९११४६७	कृषि	कृषि	४८३.७	०-१५-०-३.४
४५०५	५	रम्दी	९	१२	१६४	०९११४६६	कृषि	कृषि	१९८५.८	३-१४-१-३.२
४५०६	५	रम्दी	९	१२	१६५	०९११४२७	कृषि	कृषि	२४५.६	०-७-२-३.६
४५०७	५	रम्दी	९	१२	१६५	०९११४२६	आवास	गैर कृषि	१६९३.८	३-५-१-०.३
४५०८	५	रम्दी	९	१२	१६५	०९११४२६	आवास	गैर कृषि	१३८३.१	२-११-१-४

क्र.सं.	पालिका वडा	साविक गाविस	गाविस वडा	गाविस कोड	कित्ता नं.	ग्रिड नं.	भू-उपयोग वर्ग	कृषि/ गैर कृषि	क्षेत्रफल (वर्ग मि.)	क्षेत्रफल (रो.आ.पै.दा.)
४५०९	५	रम्दी	९	१२	१६६	०९११४२६	आवास	गैर कृषि	३८९.३	०-१२-०-३.९
४५१०	५	रम्दी	९	१२	१६७	०९११४२७	कृषि	कृषि	३६९.०	०-११-२-१.७
४५११	५	रम्दी	९	१२	१६७	०९११४२६	आवास	गैर कृषि	१६७१.४	३-४-२-१
४५१२	५	रम्दी	९	१२	१६८	०९११४२६	कृषि	कृषि	१६८७.८	३-५-०-१.३
४५१३	५	रम्दी	९	१२	१६९	०९११४२६	आवास	गैर कृषि	२२४७.८	४-६-२-३.१
४५१४	५	रम्दी	९	१२	१६९	०९११४६७	आवास	गैर कृषि	६७९.५	१-५-१-१.९
४५१५	५	रम्दी	९	१२	१६९	०९११४२६	कृषि	कृषि	१०९३.२	२-२-१-२.१
४५१६	५	रम्दी	९	१२	१७०	०९११४२६	कृषि	कृषि	३३९९.६	६-१०-३-२.७
४५१७	५	रम्दी	९	१२	१७०	०९११४६७	आवास	गैर कृषि	६९६.३	१-५-३-२.४
४५१८	५	रम्दी	९	१२	१७१	०९११४२६	आवास	गैर कृषि	१८५.१	०-५-३-१.१
४५१९	५	रम्दी	९	१२	१७२	०९११४२६	आवास	गैर कृषि	४८१.१	०-१५-०-२.१
४५२०	५	रम्दी	९	१२	१७३	०९११४२६	कृषि	कृषि	४५१.९	०-१४-०-३.४
४५२१	५	रम्दी	९	१२	१७४	०९११४२६	आवास	गैर कृषि	७९.६	०-२-२-०.१
४५२२	५	रम्दी	९	१२	१७५	०९११४२६	कृषि	कृषि	९०२.२	१-१-२-१-२
४५२३	५	रम्दी	९	१२	१७६	०९११४२६	आवास	गैर कृषि	५६२.९	१-१-२-३-२
४५२४	५	रम्दी	९	१२	१७७	०९११४२६	आवास	गैर कृषि	२२८१.५	४-७-३-०.१
४५२५	५	रम्दी	९	१२	१७८	०९११४२६	आवास	गैर कृषि	९१३.५	१-१२-२-३.७
४५२६	५	रम्दी	९	१२	१७९	०९११४२६	आवास	गैर कृषि	२४२.६	०-७-२-२.१
४५२७	५	रम्दी	९	१२	१८०	०९११४२६	आवास	गैर कृषि	८२६.३	१-९-३-३.८
४५२८	५	रम्दी	९	१२	१८१	०९११४२६	आवास	गैर कृषि	६२५.५	१-३-२-२.८
४५२९	५	रम्दी	९	१२	१८२	०९११४२६	आवास	गैर कृषि	४१.९	०-१-१-१.१
४५३०	५	रम्दी	९	१२	१८३	०९११४२६	आवास	गैर कृषि	१२२.६	०-३-३-१.७
४५३१	५	रम्दी	९	१२	१८४	०९११४२६	आवास	गैर कृषि	१२७.९	०-४-०-०.४
४५३२	५	रम्दी	९	१२	१८५	०९११४२६	आवास	गैर कृषि	३४०.१	०-१०-२-३.१
४५३३	५	रम्दी	९	१२	१८८	०९११४२६	आवास	गैर कृषि	८६४.७	१-११-०-३.१
४५३४	५	रम्दी	९	१२	१९१	०९११४२६	आवास	गैर कृषि	३९७.८	०-१२-२-०.२
४५३५	५	रम्दी	९	१२	१९२	०९११४२६	आवास	गैर कृषि	१४३४.४	२-१३-०-१.८
४५३६	५	रम्दी	९	१२	१९३	०९११४२६	आवास	गैर कृषि	२८२०.६	५-८-२-३.३
४५३७	५	रम्दी	९	१२	१९४	०९११४२६	आवास	गैर कृषि	४७०.३	०-१४-३-०.७
४५३८	५	रम्दी	९	१२	१९५	०९११४२६	आवास	गैर कृषि	३९१.८	०-१२-१-१.१
४५३९	५	रम्दी	९	१२	१९६	०९११४२६	आवास	गैर कृषि	३९३.०	०-१२-१-१.७
४५४०	५	रम्दी	९	१२	१९७	०९११४२६	आवास	गैर कृषि	१५८.९	०-४-३-४
४५४१	५	रम्दी	९	१२	१९८	०९११४२६	आवास	गैर कृषि	५२६.२	१-०-२-०.८
४५४२	५	रम्दी	९	१२	१९९	०९११४२६	आवास	गैर कृषि	६३.४	०-१-३-३.९
४५४३	५	रम्दी	९	१२	२००	०९११४२६	आवास	गैर कृषि	४९९.७	०-१५-२-३.५
४५४४	५	रम्दी	९	१२	२०२	०९११४२६	आवास	गैर कृषि	९१९.४	१-१२-३-२.६
४५४५	५	रम्दी	९	१२	२०४	०९११४२६	आवास	गैर कृषि	९१२.१	१-१२-२-३
४५४६	५	रम्दी	९	१२	२०५	०९११४२६	आवास	गैर कृषि	३८८.९	०-१२-०-३.७
४५४७	५	रम्दी	९	१२	२०६	०९११४२६	आवास	गैर कृषि	५६०.८	१-१-२-२.२
४५४८	५	रम्दी	९	१२	२०७	०९११४२६	आवास	गैर कृषि	७५७.१	१-७-३-१
४५४९	५	रम्दी	९	१२	२०८	०९११४२६	आवास	गैर कृषि	९०६.५	१-१२-२-०.२
४५५०	५	रम्दी	९	१२	२०९	०९११४२६	कृषि	कृषि	३९५.१	०-१२-१-२.८
४५५१	५	रम्दी	९	१२	२०९	०९११४२६	आवास	गैर कृषि	३३७.३	०-१०-२-१.७
४५५२	५	रम्दी	९	१२	२१०	०९११४२६	आवास	गैर कृषि	६४२.१	१-४-०-३.१
४५५३	५	रम्दी	९	१२	२१०	०९११४२६	कृषि	कृषि	१९०५.२	३-११-३-२.७
४५५४	५	रम्दी	९	१२	२११	०९११४२६	कृषि	कृषि	३१९६.४	६-४-२-०.४
४५५५	५	रम्दी	९	१२	२११	०९११४२६	आवास	गैर कृषि	४४४.०	०-१३-३-३.४

क्र.सं.	पालिका वडा	साविक गाविस	गाविस वडा	गाविस कोड	कित्ता नं.	ग्रिड नं.	भू-उपयोग वर्ग	कृषि/ गैर कृषि	क्षेत्रफल (वर्ग मि.)	क्षेत्रफल (रो.आ.पै.दा.)
४५५६	५	रम्दी	९	१२	२१२	०९११४२६	कृषि	कृषि	७१४.७	१-६-१-३.६
४५५७	५	रम्दी	९	१२	२१३	०९११४२६	कृषि	कृषि	१६१७.८	३-२-३-२.१
४५५८	५	रम्दी	९	१२	२१५	०९११४२६	कृषि	कृषि	२४३.२	०-७-२-२.४
४५५९	५	रम्दी	९	१२	२१६	०९११४२६	कृषि	कृषि	७५५.१	१-७-२-४
४५६०	५	रम्दी	९	१२	२१७	०९११४२६	कृषि	कृषि	३५६.९	०-११-०-३.६
४५६१	५	रम्दी	९	१२	२१८	०९११४२७	कृषि	कृषि	१९६३.७	३-१३-३-०.१
४५६२	५	रम्दी	९	१२	२१९	०९११४२७	कृषि	कृषि	४६०३.१	९-०-३-०.३
४५६३	५	रम्दी	९	१२	२१९	०९११३८७	कृषि	कृषि	३९७.८	०-१२-२-०.२
४५६४	५	रम्दी	९	१२	२२०	०९११३८७	कृषि	कृषि	४०९७.२	८-०-३-१.७
४५६५	५	रम्दी	९	१२	२२१	०९११३८७	कृषि	कृषि	४०७२.६	८-०-०-१.३
४५६६	५	रम्दी	९	१२	२२२	०९११३८७	कृषि	कृषि	९२१.३	१-१२-३-३.६
४५६७	५	रम्दी	९	१२	२२३	०९११३८७	कृषि	कृषि	१०६२.१	२-१-१-२.५
४५६८	५	रम्दी	९	१२	२२४	०९११३८७	कृषि	कृषि	३७२७.२	७-५-०-३.५
४५६९	५	रम्दी	९	१२	२२५	०९११३८७	कृषि	कृषि	३२०८.९	६-४-३-२.७
४५७०	५	रम्दी	९	१२	२२५	०९११३८७	आवास	गैर कृषि	८८२.८	१-११-३-०.२
४५७१	५	रम्दी	९	१२	२२६	०९११४६७	कृषि	कृषि	१९०५.७	३-११-३-२.९
४५७२	५	रम्दी	९	१२	२२७	०९११४६७	कृषि	कृषि	२५४७.८	५-०-०-२.१
४५७३	५	रम्दी	९	१२	२२८	०९११४६७	आवास	गैर कृषि	३६०.९	०-११-१-१.६
४५७४	५	रम्दी	९	१२	२२८	०९११४६७	कृषि	कृषि	१२५८.०	२-७-२-१
४५७५	५	रम्दी	९	१२	२२९	०९११४६७	कृषि	कृषि	२५४७.४	५-०-०-१.९
४५७६	५	रम्दी	९	१२	२३०	०९११४६७	कृषि	कृषि	२५८२.१	५-१-०-३.३
४५७७	५	रम्दी	९	१२	२३१	०९११४६७	आवास	गैर कृषि	८९१.५	१-१२-०-०.६
४५७८	५	रम्दी	९	१२	२३२	०९११४६७	कृषि	कृषि	७६९४.९	१५-२-०-०
४५७९	५	रम्दी	९	१२	२३३	०९११४६७	कृषि	कृषि	२९७८.९	५-१३-२-३
४५८०	५	रम्दी	९	१२	२३४	०९११४६७	कृषि	कृषि	४१७२.६	८-३-०-३.६
४५८१	५	रम्दी	९	१२	२३५	०९११४६७	कृषि	कृषि	५१८०.५	१०-२-३-२.८
४५८२	५	रम्दी	९	१२	२३६	०९११४६७	कृषि	कृषि	१७२२.४	३-६-०-२.७
४५८३	५	रम्दी	९	१२	२३७	०९११४६७	कृषि	कृषि	७१६.०	१-६-२-०.३
४५८४	५	रम्दी	९	१२	२३८	०९११४६७	आवास	गैर कृषि	१४९३.७	२-१४-३-३.६
४५८५	५	रम्दी	९	१२	२३९	०९११४६७	कृषि	कृषि	९८८.३	१-१५-०-१.३
४५८६	५	रम्दी	९	१२	२४०	०९११४६७	आवास	गैर कृषि	४१७.२	०-१३-०-२
४५८७	५	रम्दी	९	१२	२४०	०९११४६७	कृषि	कृषि	११०२.६	२-२-२-२.८
४५८८	५	रम्दी	९	१२	२४१	०९११४६७	आवास	गैर कृषि	४४२.५	०-१३-३-२.७
४५८९	५	रम्दी	९	१२	२४१	०९११४६७	कृषि	कृषि	११७९.६	२-५-०-१.६
४५९०	५	रम्दी	९	१२	२४२	०९११४६७	कृषि	कृषि	४१२४.४	८-१-२-३.४
४५९१	५	रम्दी	९	१२	२४३	०९११४६७	कृषि	कृषि	२०६९.०	४-१-०-१.१
४५९२	५	रम्दी	९	१२	२४४	०९११४६७	कृषि	कृषि	१९८६.८	३-१४-१-३.७
४५९३	५	रम्दी	९	१२	२४५	०९११४६७	आवास	गैर कृषि	२२३१.४	४-६-०-२.८
४५९४	५	रम्दी	९	१२	२४५	०९११४६७	कृषि	कृषि	४४३०.६	८-११-१-१.५
४५९५	५	रम्दी	९	१२	२४६	०९११४६७	कृषि	कृषि	८६६.१	१-११-०-३.८
४५९६	५	रम्दी	९	१२	२४७	०९११३८७	आवास	गैर कृषि	११६५.२	२-४-२-२.३
४५९७	५	रम्दी	९	१२	२४८	०९११३८७	कृषि	कृषि	४८८.७	०-१५-१-१.९
४५९८	५	रम्दी	९	१२	२४९	०९११३८७	कृषि	कृषि	७४५६.४	१४-१०-२-०
४५९९	५	रम्दी	९	१२	२४९	०९११३८७	आवास	गैर कृषि	११६१.०	२-४-२-०.२
४६००	५	रम्दी	९	१२	२५०	०९११४६७	आवास	गैर कृषि	१२८६.९	२-८-१-३.६
४६०१	५	रम्दी	९	१२	२५१	०९११४६७	कृषि	कृषि	१२५९.९	२-७-२-२
४६०२	५	रम्दी	९	१२	२५२	०९११४६७	कृषि	कृषि	११९८.७	२-५-२-३.२

क्र.सं.	पालिका वडा	साविक गाविस	गाविस वडा	गाविस कोड	कित्ता नं.	ग्रिड नं.	भू-उपयोग वर्ग	कृषि/ गैर कृषि	क्षेत्रफल (वर्ग मि.)	क्षेत्रफल (रो.आ.पै.दा.)
४६०३	५	रम्दी	९	१२	२५३	०९११४६७	कृषि	कृषि	२७४.९	०-८-२-२.३
४६०४	५	रम्दी	९	१२	२५४	०९११४६७	कृषि	कृषि	२५९.१	०-८-०-२.४
४६०५	५	रम्दी	९	१२	२५५	०९११४६७	कृषि	कृषि	२६०.७	०-८-०-३.२
४६०६	५	रम्दी	९	१२	२५६	०९११४६७	आवास	गैर कृषि	५५२.३	१-१-१-१.९
४६०७	५	रम्दी	९	१२	२५८	०९११४६७	आवास	गैर कृषि	५८२.३	१-२-१-१
४६०८	५	रम्दी	९	१२	२५९	०९११३८७	आवास	गैर कृषि	१४०२.२	२-१२-०-१.६
४६०९	५	रम्दी	९	१२	२६०	०९११३८७	कृषि	कृषि	१७२६.५	३-६-१-०.८
४६१०	५	रम्दी	९	१२	२६१	०९११३८७	आवास	गैर कृषि	१३१९.०	२-९-१-३.७
४६११	५	रम्दी	९	१२	२६२	०९११३८७	कृषि	कृषि	३७४०.१	७-५-२-२
४६१२	५	रम्दी	९	१२	२६३	०९११४२६	आवास	गैर कृषि	१४३७.९	२-१३-०-३.५
४६१३	५	रम्दी	९	१२	२६३	०९११४२६	आवास	गैर कृषि	२१२५.७	४-२-३-१.६
४६१४	५	रम्दी	९	१२	२६४	०९११४२६	आवास	गैर कृषि	१४४.८	०-४-२-०.८
४६१५	५	रम्दी	९	१२	२६५	०९११४६७	कृषि	कृषि	२४८३.४	४-१४-०-१.६
४६१६	५	रम्दी	९	१२	२६६	०९११४६७	कृषि	कृषि	२४८०.१	४-१३-३-४
४६१७	५	रम्दी	९	१२	२६७	०९११४६७	कृषि	कृषि	११४५.३	२-४-०-०.३
४६१८	५	रम्दी	९	१२	२६८	०९११४६७	कृषि	कृषि	१३०९.२	२-९-०-२.८
४६१९	५	रम्दी	९	१२	२७१	०९११४६७	आवास	गैर कृषि	८१६.१	१-९-२-२.७
४६२०	५	रम्दी	९	१२	२७२	०९११४६७	आवास	गैर कृषि	४८५.६	०-१५-१-०.४
४६२१	५	रम्दी	९	१२	२७३	०९११४२६	आवास	गैर कृषि	७९०.२	१-८-३-१.६
४६२२	५	रम्दी	९	१२	२७५	०९११४२६	आवास	गैर कृषि	३७०.२	०-११-२-२.३
४६२३	५	रम्दी	९	१२	२७६	०९११४२६	आवास	गैर कृषि	२४४५.६	४-१२-३-२.६
४६२४	५	रम्दी	९	१२	२७७	०९११४२६	आवास	गैर कृषि	१३४५.७	२-१०-१-१.१
४६२५	५	रम्दी	९	१२	२७९	०९११४६७	आवास	गैर कृषि	९१७.४	१-१२-३-१.६
४६२६	५	रम्दी	९	१२	२७९	०९११४६७	कृषि	कृषि	१७९०.१	३-८-१-०.८
४६२७	५	रम्दी	९	१२	२८०	०९११४६७	कृषि	कृषि	२७४८.१	५-६-१-२.९
४६२८	५	रम्दी	९	१२	२८१	०९११४६७	कृषि	कृषि	१३६२.०	२-१०-३-१.४
४६२९	५	रम्दी	९	१२	२८२	०९११४६७	आवास	गैर कृषि	१४०२.२	२-१२-०-१.६
४६३०	५	रम्दी	९	१२	२८३	०९११४२७	कृषि	कृषि	१८३०.४	३-९-२-१
४६३१	५	रम्दी	९	१२	२८३	०९११३८७	आवास	गैर कृषि	७३२.५	१-७-०-०.६
४६३२	५	रम्दी	९	१२	२८४	०९११४२७	कृषि	कृषि	२००३.३	३-१५-०-०
४६३३	५	रम्दी	९	१२	२८४	०९११३८७	आवास	गैर कृषि	११४७.७	२-४-०-१.५
४६३४	५	रम्दी	९	१२	२८५	०९११४२७	कृषि	कृषि	१४५१.६	२-१३-२-२.४
४६३५	५	रम्दी	९	१२	२८५	०९११३८७	आवास	गैर कृषि	२११.३	०-६-२-२.३
४६३६	५	रम्दी	९	१२	२८६	०९११४२७	कृषि	कृषि	४८९.४	०-१५-१-२.३
४६३७	५	रम्दी	९	१२	२८७	०९११४२७	कृषि	कृषि	८०२.५	१-९-०-३.८
४६३८	५	रम्दी	९	१२	२८८	०९११४२७	कृषि	कृषि	२३८६.५	४-११-०-०.९
४६३९	५	रम्दी	९	१२	२८९	०९११४२७	कृषि	कृषि	१७२८.०	३-६-१-१.५
४६४०	५	रम्दी	९	१२	२९०	०९११४२७	कृषि	कृषि	१५७४.५	३-१-२-०.३
४६४१	५	रम्दी	९	१२	२९०	०९११४२७	आवास	गैर कृषि	१०८९.९	२-२-१-०.४
४६४२	५	रम्दी	९	१२	२९१	०९११४२७	आवास	गैर कृषि	३८१.०	०-११-३-३.७
४६४३	५	रम्दी	९	१२	२९२	०९११४२७	आवास	गैर कृषि	३०१.२	०-९-१-३.६
४६४४	५	रम्दी	९	१२	२९३	०९११४२७	कृषि	कृषि	१४१२.०	२-१२-१-२.५
४६४५	५	रम्दी	९	१२	२९३	०९११३८७	आवास	गैर कृषि	९०३.३	१-१२-१-२.५
४६४६	५	रम्दी	९	१२	२९४	०९११३८७	आवास	गैर कृषि	१०९३.३	२-२-१-२.२
४६४७	५	रम्दी	९	१२	२९४	०९११४२७	कृषि	कृषि	१२०६.७	२-५-३-३.२
४६४८	५	रम्दी	९	१२	२९५	०९११४२६	आवास	गैर कृषि	१०३२.५	२-०-१-३.५
४६४९	५	रम्दी	९	१२	२९६	०९११४२६	आवास	गैर कृषि	१३८.८	०-४-१-१.८

क्र.सं.	पालिका वडा	साविक गाविस	गाविस वडा	गाविस कोड	कित्ता नं.	ग्रिड नं.	भू-उपयोग वर्ग	कृषि/ गैर कृषि	क्षेत्रफल (वर्ग मि.)	क्षेत्रफल (रो.आ.पै.दा.)
४६५०	५	रम्दी	९	१२	२९७	०९११४२६	आवास	गैर कृषि	१०६१.२	२-१-१-२
४६५१	५	रम्दी	९	१२	२९८	०९११४२६	आवास	गैर कृषि	२१७४.१	४-४-१-२
४६५२	५	रम्दी	९	१२	२९९	०९११४२६	आवास	गैर कृषि	१९१०.१	३-१२-०-१.२
४६५३	५	रम्दी	९	१२	३००	०९११४२६	आवास	गैर कृषि	१६०६.८	३-२-२-०.५
४६५४	५	रम्दी	९	१२	३०१	०९११४२६	कृषि	कृषि	५५७.०	१-१-२-०.३
४६५५	५	रम्दी	९	१२	३०२	०९११४२६	कृषि	कृषि	५४९.५	१-१-१-०.५
४६५६	५	रम्दी	९	१२	३०३	०९११४२६	कृषि	कृषि	१०८८.२	२-२-०-३.६
४६५७	५	रम्दी	९	१२	३०४	०९११४२७	कृषि	कृषि	७०३.५	१-६-०-२
४६५८	५	रम्दी	९	१२	३०५	०९११४२७	कृषि	कृषि	७०६.६	१-६-०-३.५
४६५९	५	रम्दी	९	१२	३०६	०९११४२७	कृषि	कृषि	६९५.७	१-५-३-२.१
४६६०	५	रम्दी	९	१२	३०७	०९११४२६	आवास	गैर कृषि	८२.०	०-२-२-१.३
४६६१	५	रम्दी	९	१२	३०८	०९११४२६	आवास	गैर कृषि	८२.९	०-२-२-१.७
४६६२	५	रम्दी	९	१२	३०९	०९११४२६	आवास	गैर कृषि	८३.२	०-२-२-१.९
४६६३	५	रम्दी	९	१२	३१०	०९११४२६	आवास	गैर कृषि	५६७.७	१-१-३-१.७
४६६४	५	रम्दी	९	१२	३११	०९११४२६	आवास	गैर कृषि	५७७.७	१-२-०-२.७
४६६५	५	रम्दी	९	१२	३१२	०९११४२६	आवास	गैर कृषि	५७७.८	१-२-०-२.७
४६६६	५	रम्दी	९	१२	३१३	०९११४२६	आवास	गैर कृषि	३२२.२	०-१०-०-२.१
४६६७	५	रम्दी	९	१२	३१४	०९११४२६	आवास	गैर कृषि	३२४.६	०-१०-०-३.४
४६६८	५	रम्दी	९	१२	३१५	०९११४२६	आवास	गैर कृषि	३२४.२	०-१०-०-३.१
४६६९	५	रम्दी	९	१२	३१६	०९११४२६	कृषि	कृषि	९५१.८	१-१३-३-२.९
४६७०	५	रम्दी	९	१२	३१७	०९११४२६	कृषि	कृषि	१९४७.७	३-१३-१-०.१
४६७१	५	रम्दी	९	१२	३१८	०९११४२६	कृषि	कृषि	९७०.६	१-१४-२-०.४
४६७२	५	रम्दी	९	१२	३२५	०९११४२६	कृषि	कृषि	७१४.९	१-६-१-३.७
४६७३	५	रम्दी	९	१२	५१००४७	०९११४२७	वन	गैर कृषि	३४१९३७.२	६७२-१-३-१.१
४६७४	५	रम्दी	९	१२	५१००५५	०९११४२६	कृषि	कृषि	४१.६	०-१-१-०.९
४६७५	५	रम्दी	९	१२	५२००५५	०९११४२६	कृषि	कृषि	४७४.४	०-१४-३-२.७
४६७६	५	रम्दी	९	१२	९९९९९९	०९११४२६	सार्वजनिक उपयोग	गैर कृषि	३१४.२	०-९-३-२.१



संकेत

- भू-उपयोग वर्ग
- वर्ग १: कृषि क्षेत्र
- वर्ग २: आवासीय क्षेत्र
- वर्ग ३: व्यावसायिक क्षेत्र
- वर्ग ४: औद्योगिक क्षेत्र
- वर्ग ५: नदी/ताल र सिमसार क्षेत्र
- वर्ग ६: अन्य क्षेत्र
- वर्ग ७: वन क्षेत्र
- वर्ग ८: सार्वजनिक उपयोग क्षेत्र
- वर्ग ९: सांस्कृतिक र पुरातात्विक क्षेत्र
- वर्ग १०: खानि तथा खनिज

बस्ति र सिमाना

- बस्ति
- नक्शाको सिट्ट सिमाना
- कित्ता सिमाना
- वडा सिमाना
- गा.पा.न.पा. सिमाना
- जिल्ला सिमाना
- प्रदेश सिमाना
- अन्तर्राष्ट्रिय सिमाना

Projection and Datum Information
Projection: Modified Universal Transverse Mercator
False Easting: 500000 m
False Northing: 0 m
Central Meridian: 84 Degree East
Scale Factor: 0.9999
Latitude Of Origin: 0 Degree
Linear Unit: Meter
Datum: Everest 1830

